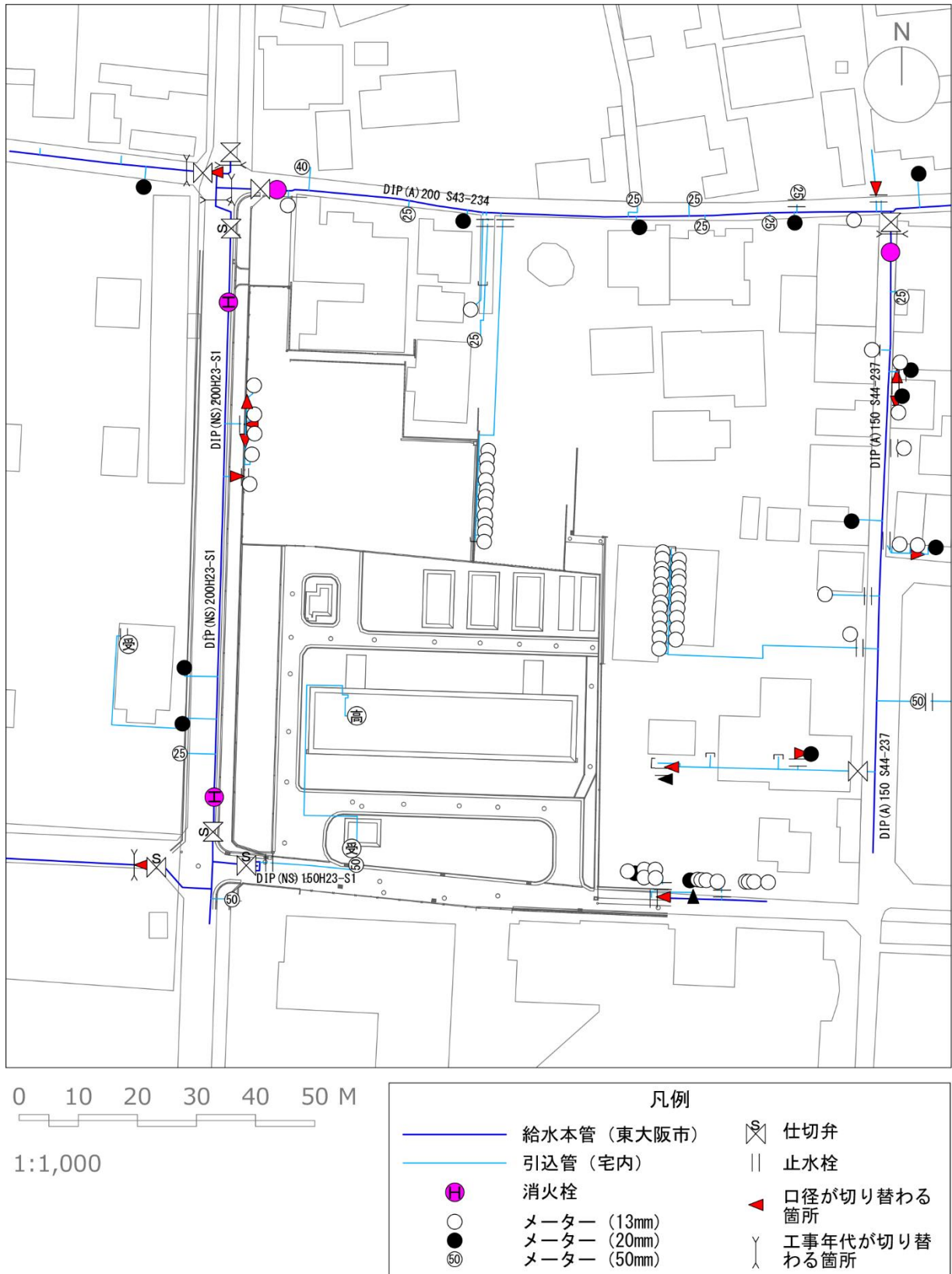


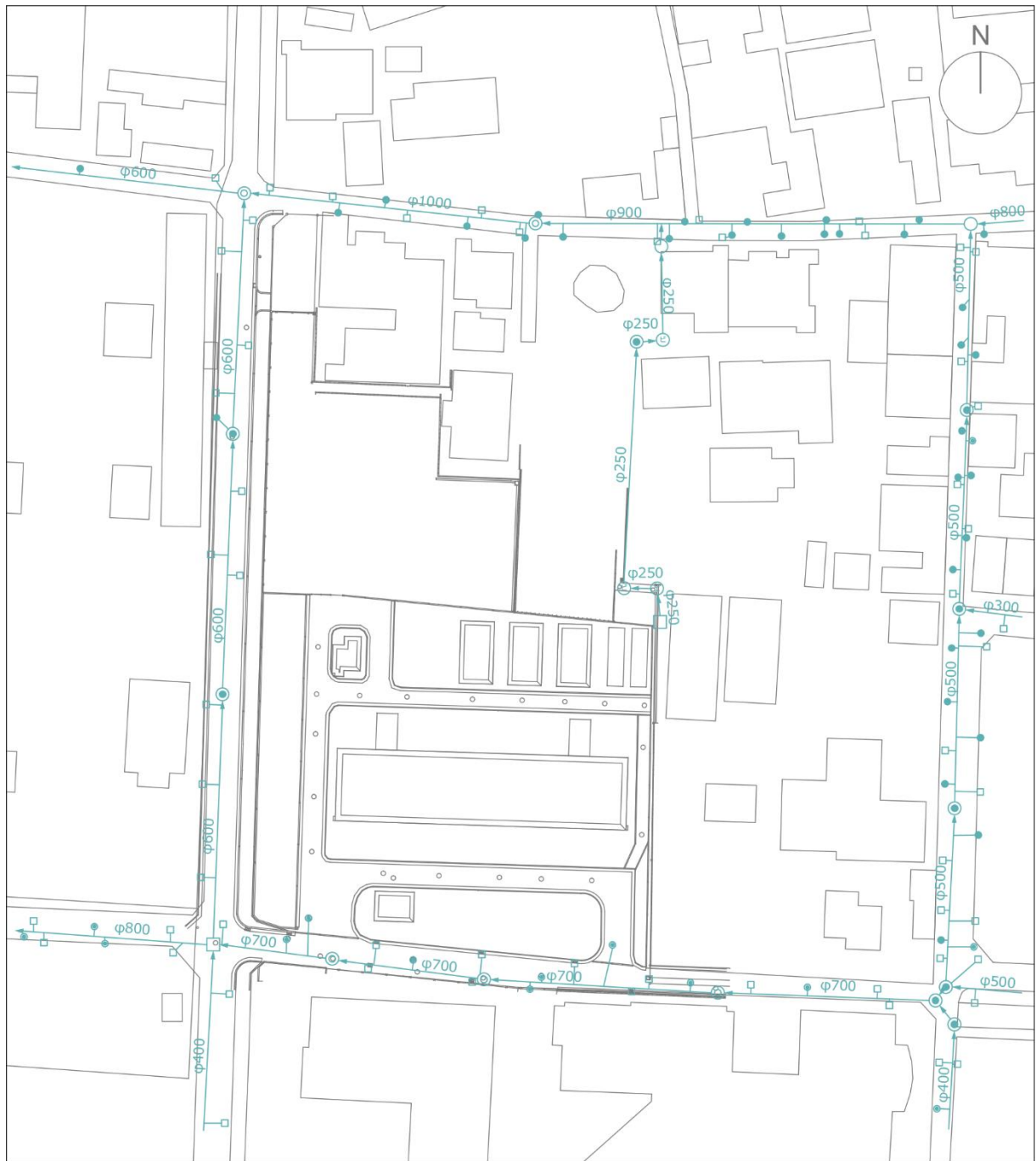
※供給処理施設の現況は、2020年度の調査による。

(1) 現況給水処理施設



※東大阪市上下水道局 参考図を基に作成 (凡例は給水課ヒアリングにより整理)

(2) 現況排水処理施設



0 10 20 30 40 50 M

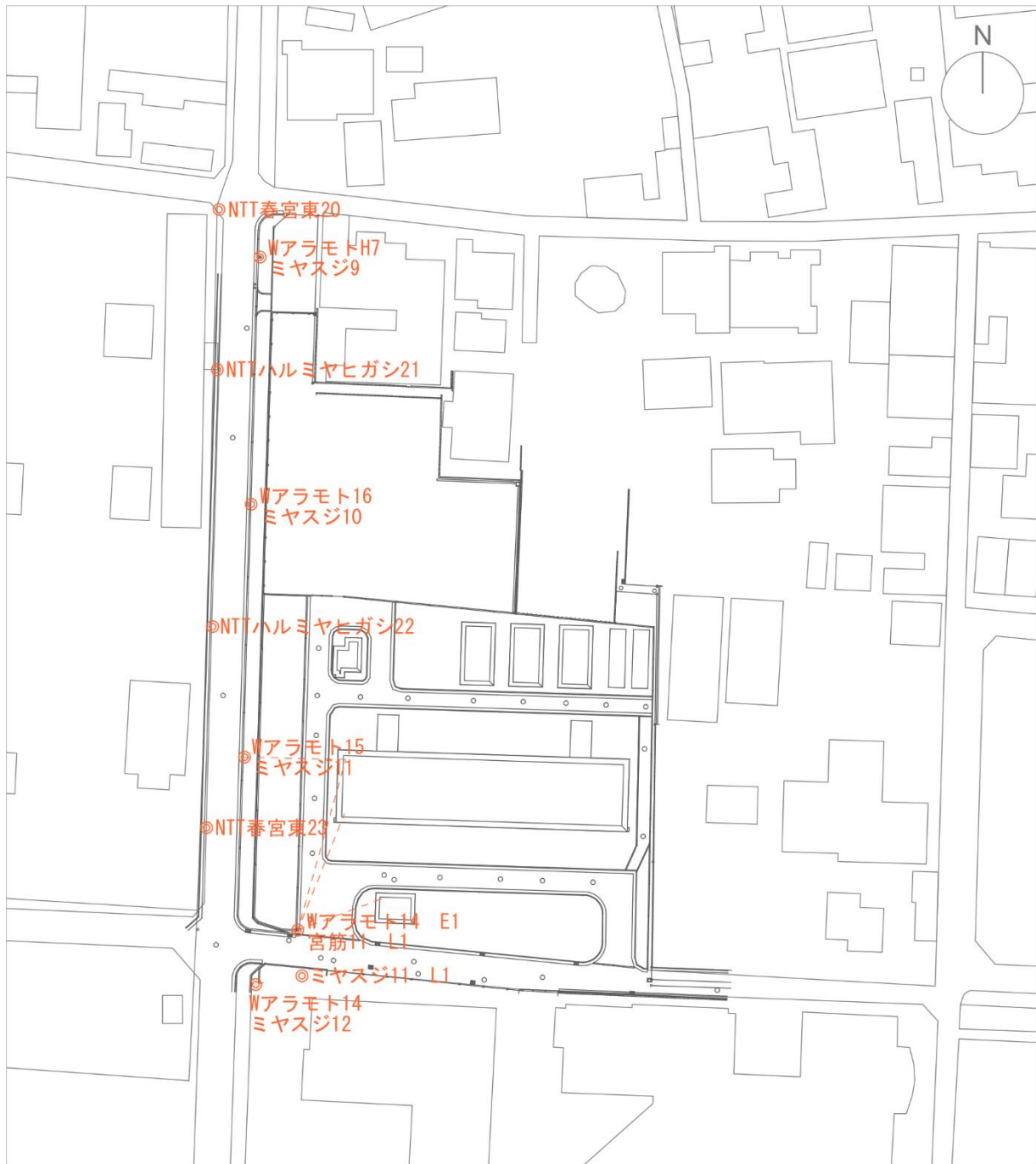
1:1,000

凡例

- 1号マンホール
- 2号マンホール
- ⊙ 3号マンホール
- ⊕ 塩ビマンホール
- 特殊樹
- ▣ L型雨水樹
- A型汚水樹
- B型汚水樹

※東大阪市公共下水道台帳を基に作成

(3) 現況電力・電話供給処理施設

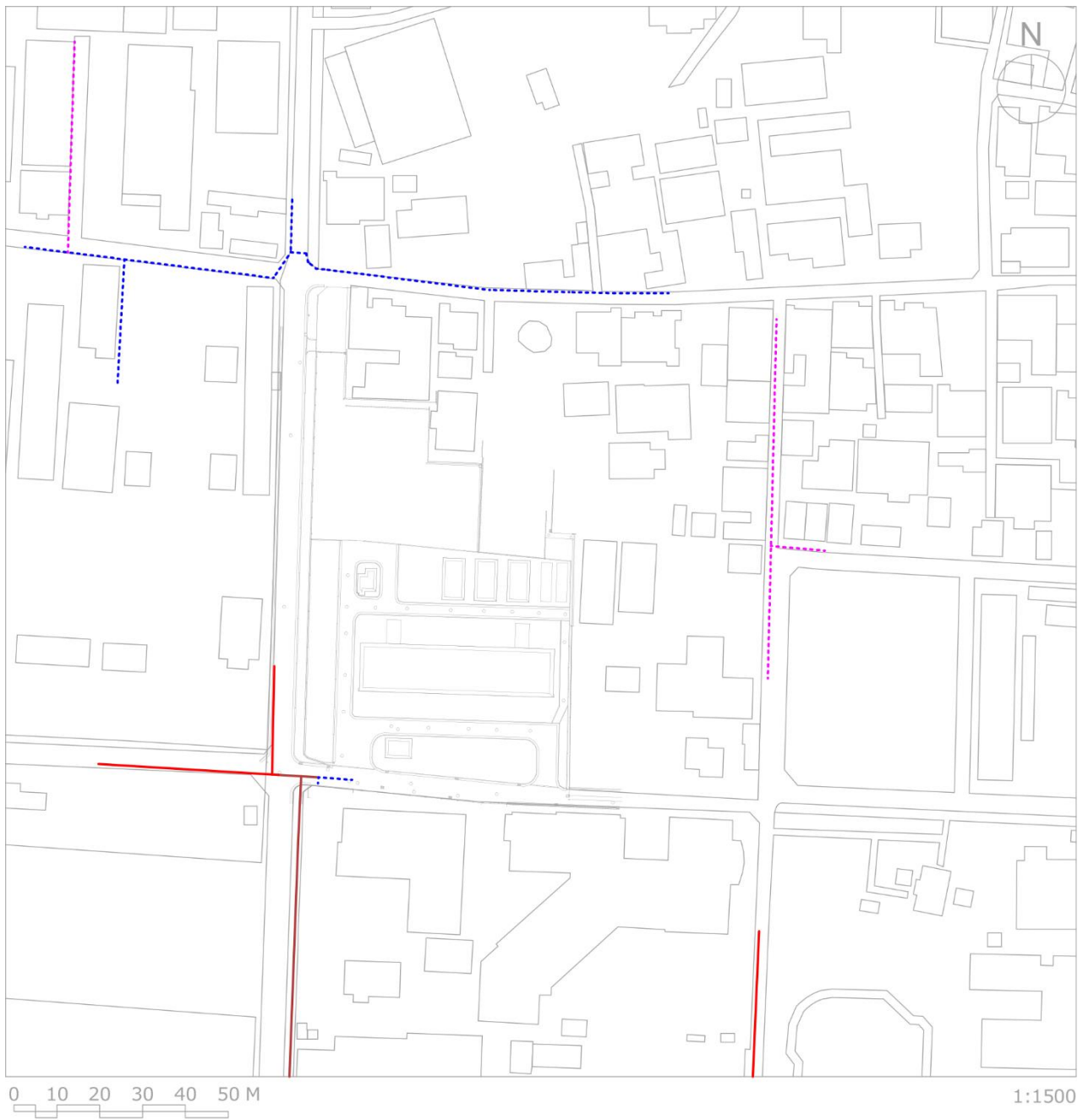


0 10 20 30 40 50 M

1:1,000

※電柱位置・番号札（2段併記は共用柱）は現地調査による

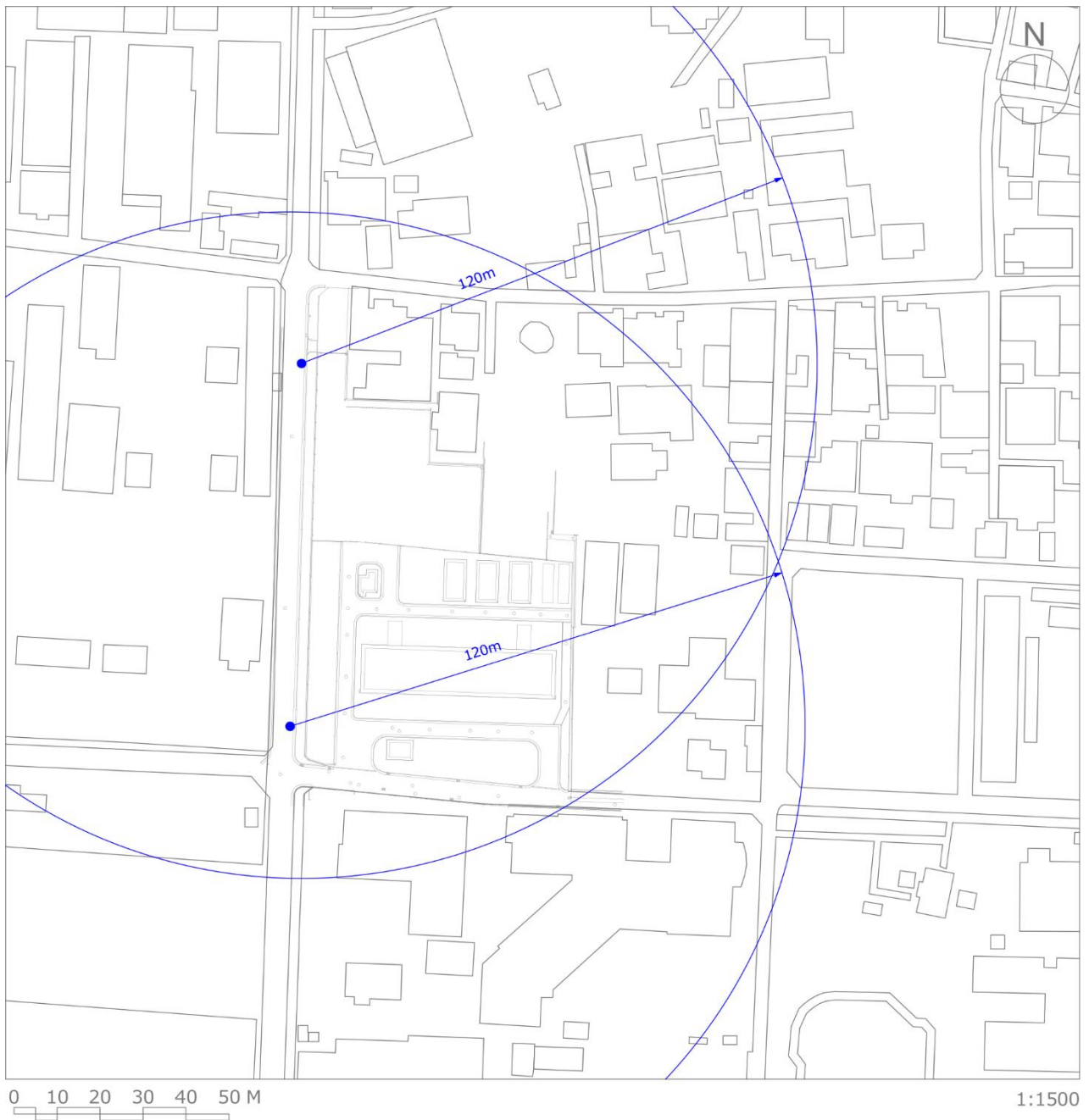
(4) 現況ガス供給処理施設



凡例	
低圧導管 (管径)	線種
50mm未満	-----
50mm	-----
80mm	-----
100mm	-----
150mm	-----
200mm	-----

※インターネットガス埋設管調査サービス ガスNAVIくん (大阪ガス) 参考図を基に作成
 ※低圧管のみ記載 (高圧管、中圧管、引込管 (供給管) 及び敷地内のガス管は記載無し)

(5) 現況消火設備



・敷地は、現況消火栓位置から半径 120m で包含されている。

※消火栓位置は現地調査による