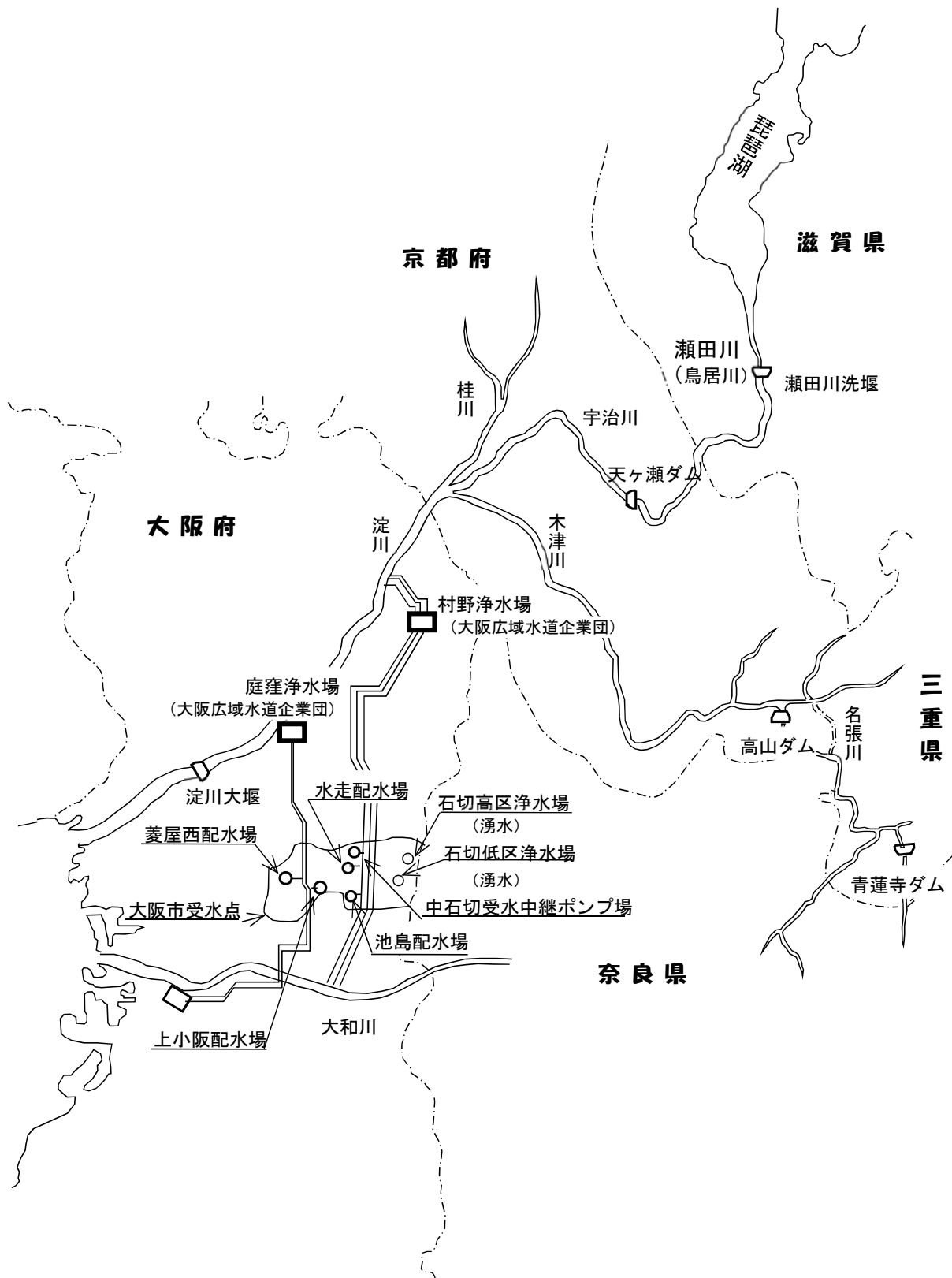


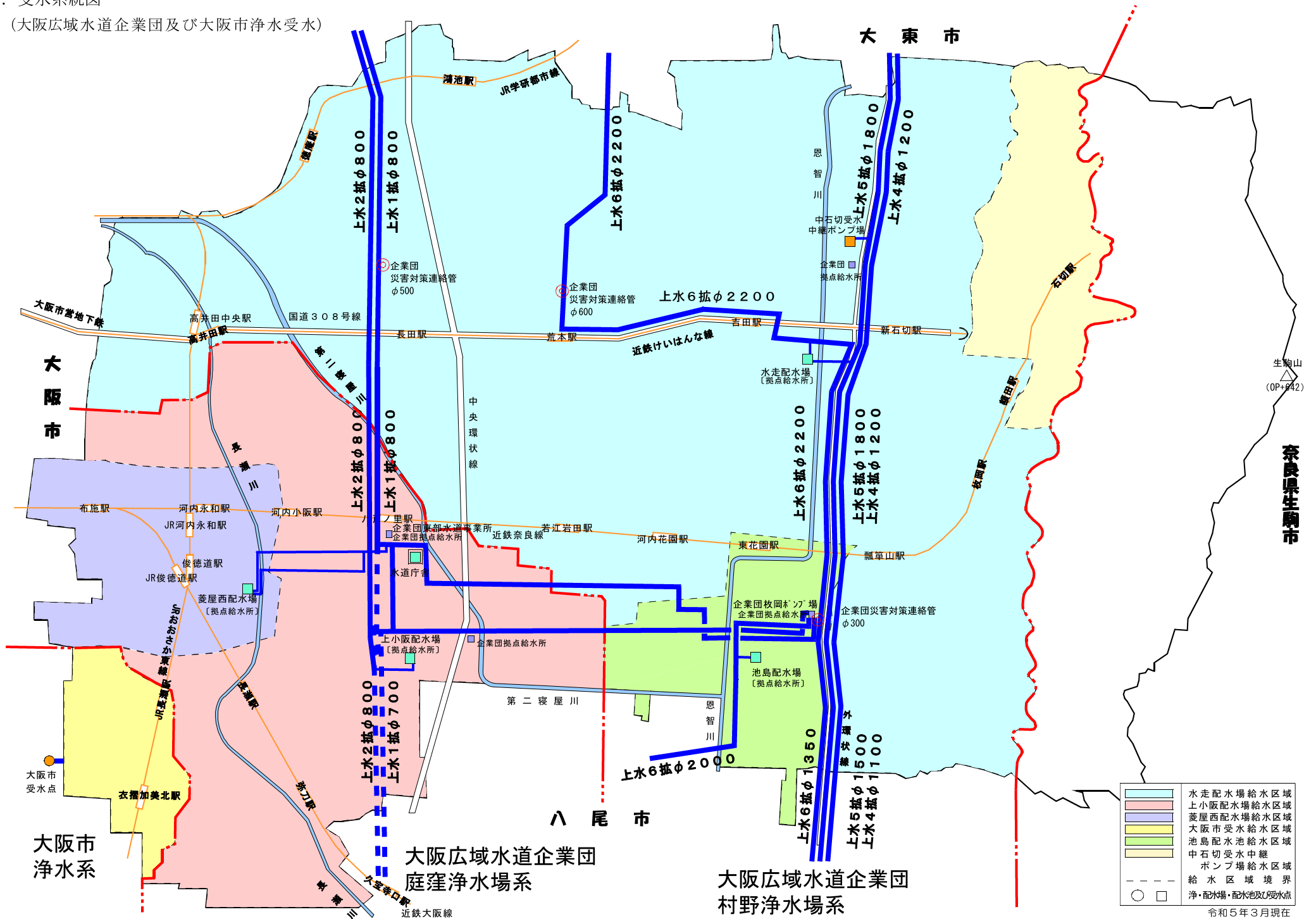
## 第2章 水道施設

### 1. 水源系統図

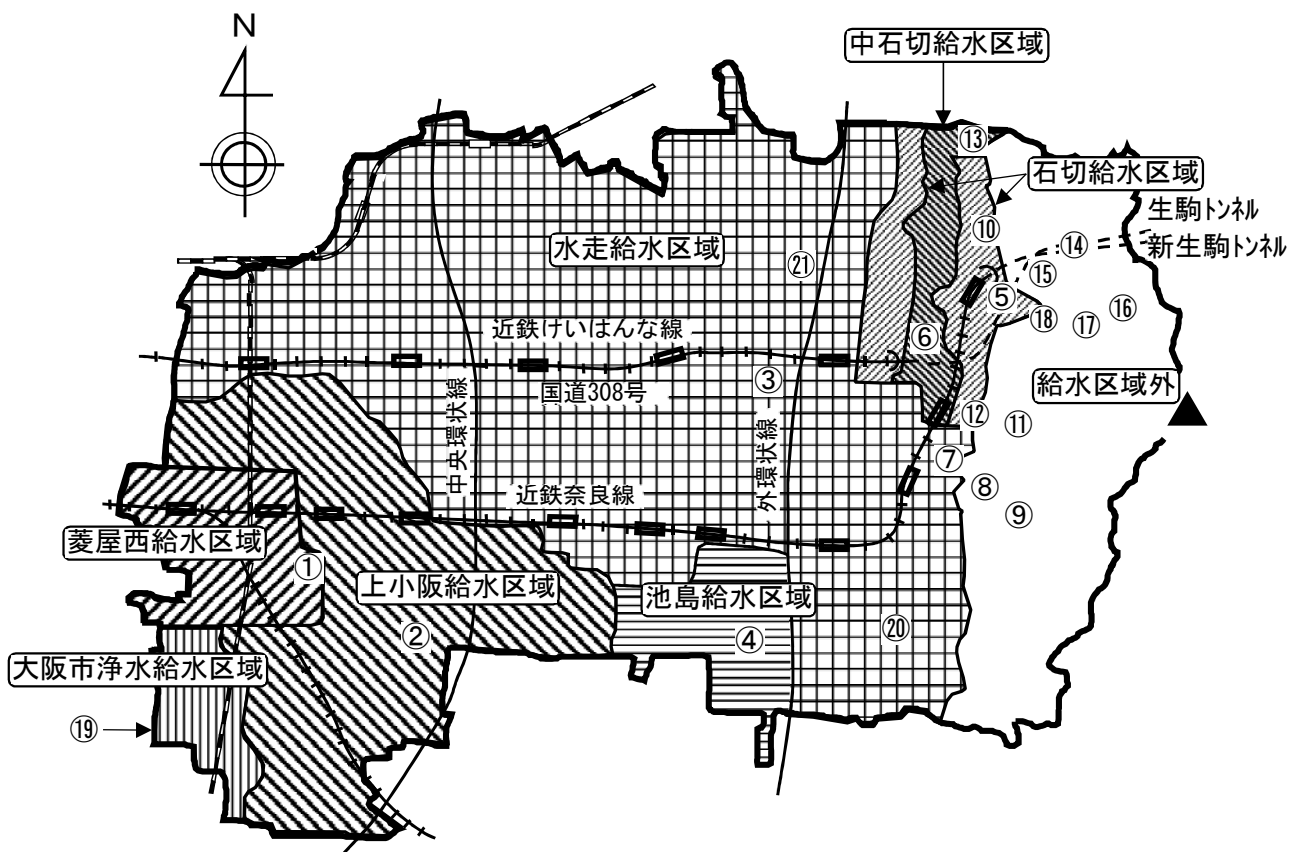


## 2. 受水系統図

(大阪広域水道企業団及び大阪市浄水受水)

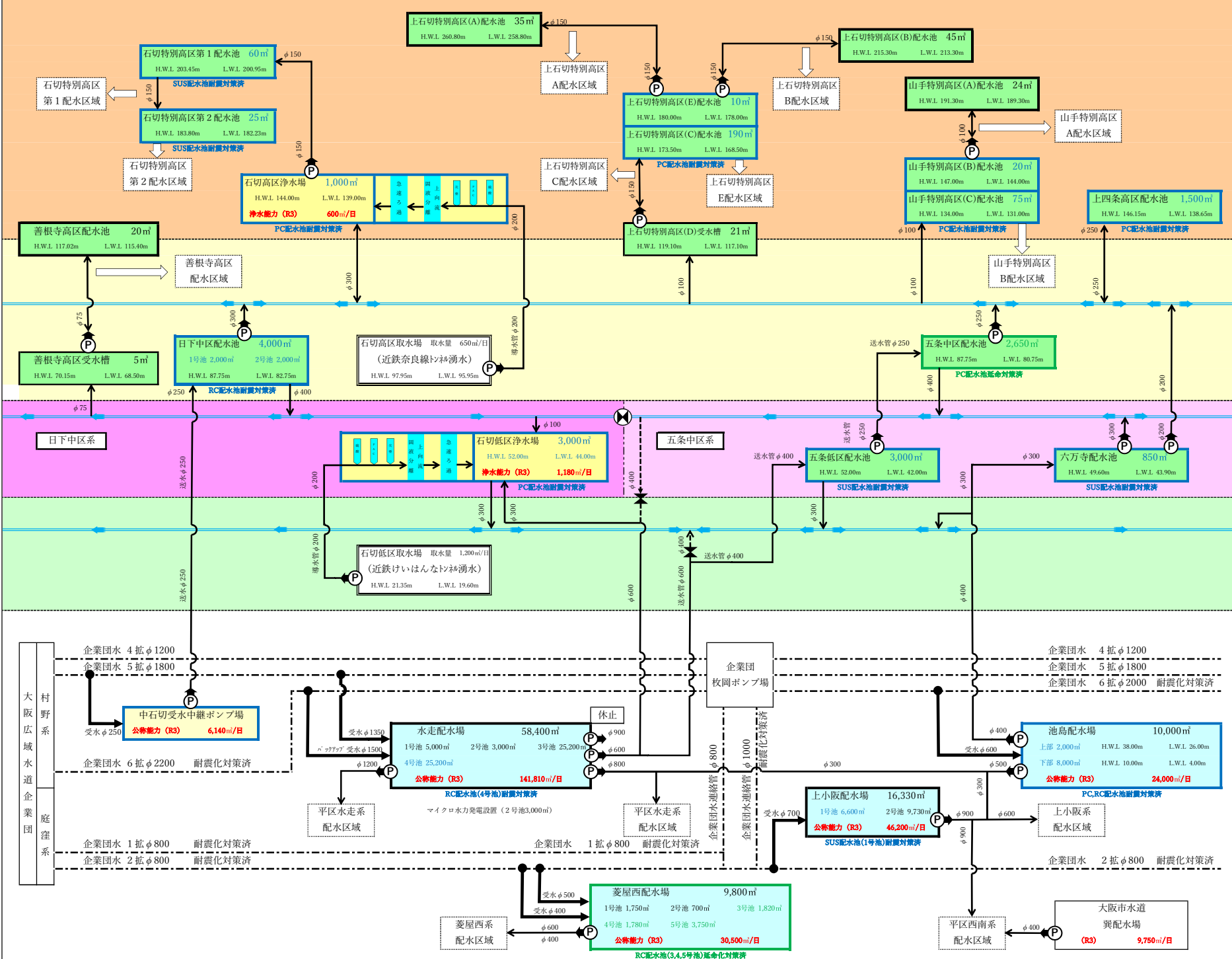


3. 浄・配水場別配水区域図



配水区域	施設名称	水源
菱屋西系	① 菱屋西配水場	大阪広域水道企業団浄水
上小阪系	② 上小阪配水場	
水走系	③ 水走配水場	
	⑦ 五条低区配水池	
	⑧ 五条中区配水池	
	⑨ 上四条高区配水池	
	⑪ 山手町特別高区(A) 配水池	
	⑫ 山手町特別高区(B・C) 配水池	
池島系	④ 池島配水場	大阪広域水道企業団浄水 自己水
	⑫ 六万寺配水池	
中石切系	⑩ 日下中区配水池	
	⑬ 善根寺高区配水池	
	⑳ 中石切受水中継ポンプ場	
石切系 (水走、中石切、 トンネル湧水)	⑤ 石切高区浄水場	
	⑥ 石切低区浄水場	
	⑭ 石切特別高区第1配水池	
	⑮ 石切特別高区第2配水池	
	⑯ 上石切特別高区(A) 配水池	
	⑰ 上石切特別高区(B) 配水池	
	⑱ 上石切特別高区(C・E) 配水池	
大阪市受水系	⑲ 大阪市受水点	大阪市浄水

4. 東大阪市上下水道局水道施設フロー図 (施設能力: 260,180m<sup>3</sup> 配水池容量: 111,034m<sup>3</sup>)



①特別高区配水区域  
OP+120~150m  
(一部230m)  
(計画 (R12))  
日最大 323m<sup>3</sup>/日

②高区配水区域  
OP+70~120m  
(計画 (R12))  
日最大 4,148m<sup>3</sup>/日  
・石切高区系 2,110m<sup>3</sup>/日  
・上四条高区系 2,018m<sup>3</sup>/日  
・善根寺系 20m<sup>3</sup>/日

③中区配水区域  
OP+25~70m  
(計画 (R12))  
日最大 7,012m<sup>3</sup>/日  
・日下中区系 3,251m<sup>3</sup>/日  
・五条中区系 3,761m<sup>3</sup>/日

④低区配水区域  
OP+10~25m  
(計画 (R12))  
日最大 13,461m<sup>3</sup>/日  
・石切低区系 7,452m<sup>3</sup>/日  
・五条低区系 6,009m<sup>3</sup>/日

⑤平区配水区域  
OP+10m以下  
(計画 (R12))  
日最大 131,056m<sup>3</sup>/日  
・水走系 81,497m<sup>3</sup>/日  
・池島系 15,153m<sup>3</sup>/日  
・上小阪系 34,406m<sup>3</sup>/日  
・菱屋西系 0m<sup>3</sup>/日

①+②+③+④+⑤  
日最大 156,000m<sup>3</sup>/日

5. 施設名称及び所在地

名称		所在地	施設能力 (m <sup>3</sup> /日)	配水池 容量
配水場	水 走 配 水 場	水走1丁目14番61号	141,810m <sup>3</sup>	58,400m <sup>3</sup>
	菱 屋 西 配 水 場	菱屋西4丁目11番31号	30,500m <sup>3</sup>	9,800m <sup>3</sup>
	上 小 阪 配 水 場	新上小阪2番14号	46,200m <sup>3</sup>	16,330m <sup>3</sup>
	池 島 配 水 場	池島町8丁目12番36号	24,000m <sup>3</sup>	10,000m <sup>3</sup>
ポンプ場	中石切受水中継ポンプ場	中石切町6丁目4番44号	6,140m <sup>3</sup>	—
浄水場	石 切 高 区 浄 水 場	上石切町2丁目1621-2	600m <sup>3</sup>	1,000m <sup>3</sup>
	石 切 低 区 浄 水 場	東石切町2丁目6番40号	1,180m <sup>3</sup>	3,000m <sup>3</sup>
配水池	善 根 寺 高 区 配 水 池	善根寺町6丁目909-1	—	20m <sup>3</sup>
	上石切特別高区(A)配水池	上石切町2丁目1508-2	—	35m <sup>3</sup>
	上石切特別高区(B)配水池	上石切町2丁目28番17号	—	45m <sup>3</sup>
	上石切特別高区(C・E)配水池	上石切町2丁目26番3号	—	200m <sup>3</sup>
	石切特別高区第1配水池	上石切町2丁目1427-9	—	60m <sup>3</sup>
	石切特別高区第2配水池	上石切町2丁目1622-3	—	25m <sup>3</sup>
	山手町特別高区(A)配水池	山手町2154-4	—	24m <sup>3</sup>
	山手町特別高区(B・C)配水池	山手町13番20号	—	95m <sup>3</sup>
	上 四 条 高 区 配 水 池	上四条町2051-1	—	1,500m <sup>3</sup>
	日 下 中 区 配 水 池	日下町1丁目6番2号	—	4,000m <sup>3</sup>
	五 条 中 区 配 水 池	五条町1481-3	—	2,650m <sup>3</sup>
	六 万 寺 配 水 池	六万寺町1丁目14番12号	—	850m <sup>3</sup>
	五 条 低 区 配 水 池	五条町1番8号	—	3,000m <sup>3</sup>
受水槽	善 根 寺 高 区 受 水 槽	善根寺町6丁目10番36号	—	—
	上石切特別高区(D)受水槽	上石切町1丁目2番24号	—	—
大 阪 市 受 水 点		大阪市生野区巽東4-11-115	9,750m <sup>3</sup>	—
合 計			260,180m <sup>3</sup>	111,034m <sup>3</sup>