

ハイキング中にケガをした・・・
ケガ人を見つけた・・・
どうしよう・・・

山 から 119

ハイカーの皆様、実は・・・

山の中から119番しやすいように標識板や看板などが立っています。

標識板

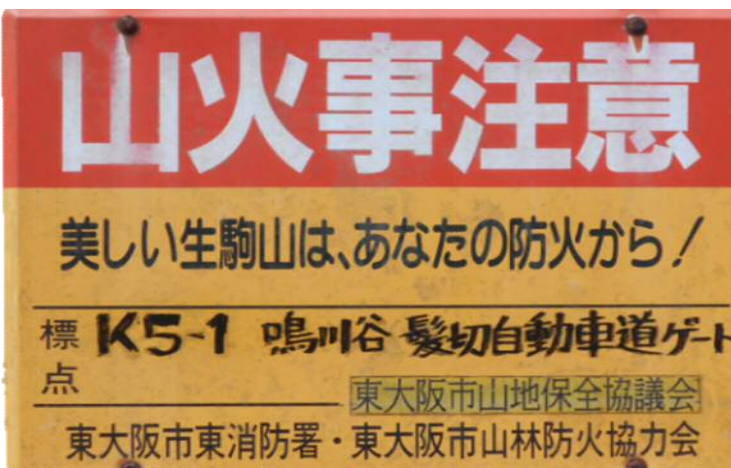


ハイキングコース名
119番通報の時は

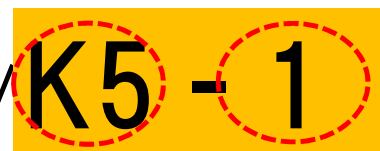


ひらがなと数字
を伝えてください！

看板



119番通報の時は



アルファベットと数字
を伝えてください！

119番通報時に緯度経度を伝えていただくことで、場所が特定しやすくなります。
スマホでの表示方法、詳しくは裏面で!!

緯度 経度 の確認方法

山での119番通報では位置情報がとても重要です。

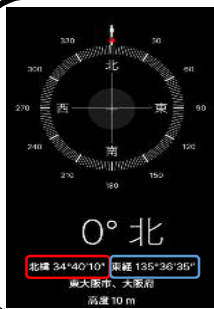
スマホでは、位置情報を確認する事が可能です。



iPhone



コンパス
アプリを起動



(北緯)
左側に**緯度**
(東経)
右側に**経度**
が表示されます。

※座標が表示されない場合



iPhoneの設定画面
↓
プライバシー
↓
位置情報をオン

Google Map



Google Map
アプリを起動



現在地を
長押し
ピン
を落とす。



オレンジ部分を
指で上に
フリック
(iPhoneのみ)

YouTube動画はコチラ▶



iPhone



左側に**緯度**
右側に**経度**
が表示されます。

アンドロイド



検索窓に
左側に**緯度**
右側に**経度**
が表示されます。

※ 検索窓に住所が表示された場合は、住所を伝えて下さい

東大阪市消防局

警防部 通信指令室
TEL072-966-9665



詳しくはコチラまで

東大阪市消防局 山から119

検索