

サイクルポート候補地一覧

事業開始時に提供可能な市所有施設一覧



事業開始時に提供可能な市所有施設一覧

No.	施設名	住所
1	鴻池新田駅前地下自転車駐車場	東大阪市鴻池本町1
2	東大阪市役所	東大阪市荒本北1-1-1
3	旭町庁舎	東大阪市旭町1-1
4	ももの広場（楠根行政サービスセンター）	東大阪市楠根1-12-12
5	文化創造館	東大阪市御厨南2-3-4
6	東大阪アリーナ（総合体育館）	東大阪市中小阪4-7-60
7	スポーツホールかがやき	東大阪市角田2-3-6
8	花園図書館	東大阪市吉田4-7-20
9	四条図書館	東大阪市南四条町1-1
10	金岡公園	東大阪市大蓮東1丁目、衣摺1丁目、金岡1丁目
11	中部緑地	東大阪市加納3丁目
12	花園中央公園（ドリーム21前、市民美術センター前、野球場）	東大阪市松原南1・2丁目、吉田6丁目
13	菱屋東公園	東大阪市七軒家6丁目
14	本庄南公園	東大阪市本庄中1丁目
15	八戸ノ里公園	東大阪市中小阪4丁目
16	吉原公園	東大阪市吉原2丁目

サイクルポート候補地 No.1

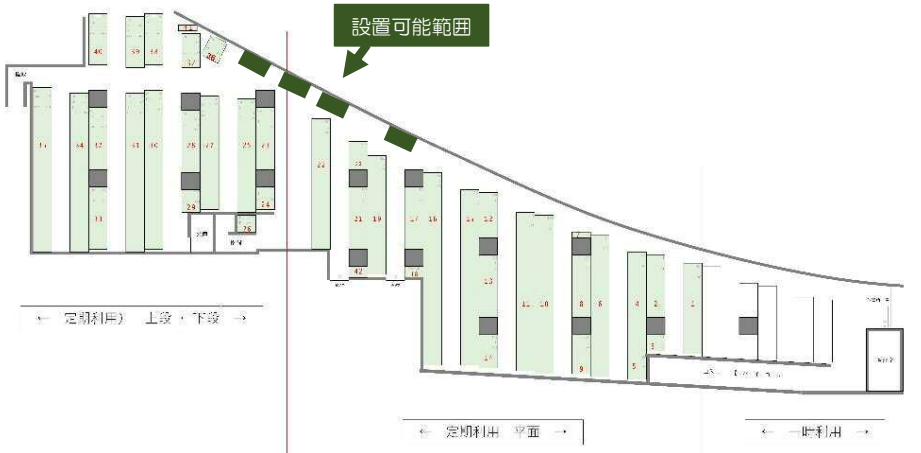
設置場所	鴻池新田駅前地下自転車駐車場	利用可能時間	6:00~25:00
所在地	東大阪市鴻池本町1	備考	壁沿いに4台設置可能

◆ 地図 ◆




出典：ひがしおおさかeまちマップ

<設置可能箇所拡大>



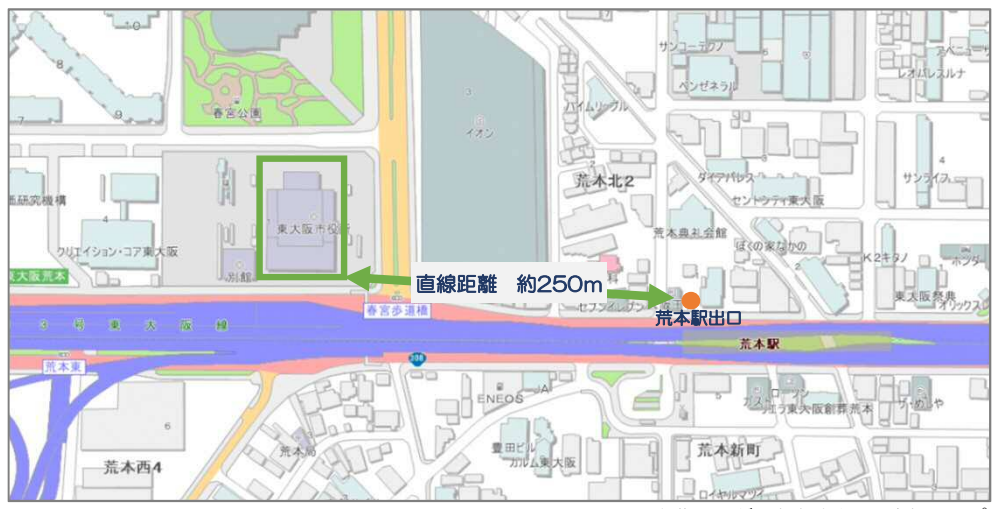
◆ 設置可能範囲 ◆



サイクルポート候補地 No.2

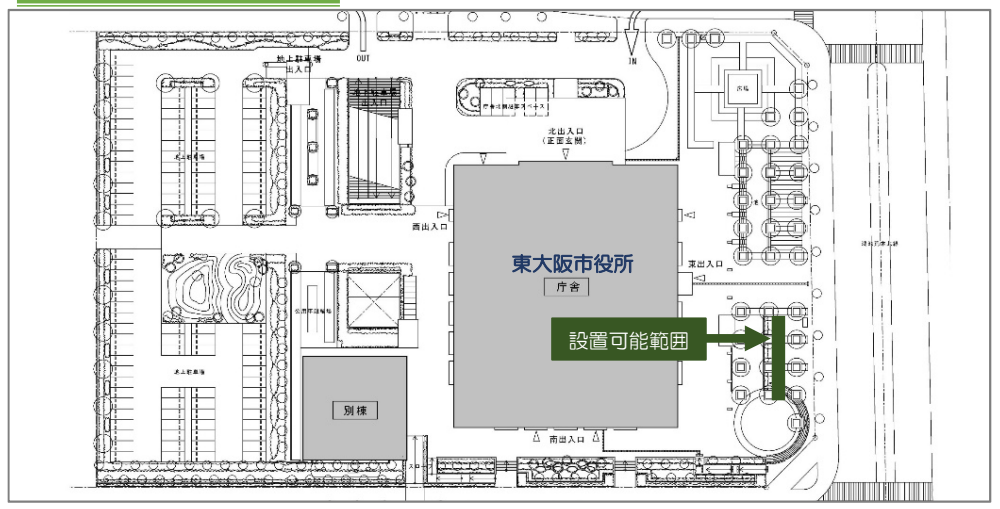
設置場所	東大阪市役所	利用可能時間	24時間
所在地	東大阪市荒本北1-1-1	備考	令和5年度以降、撤去・移設の可能性あり

◆ 地図 ◆



出典：ひがしおおさかe〜まちマップ

<設置可能箇所拡大>



◆ 設置可能範囲 ◆



サイクルポート候補地 No.3

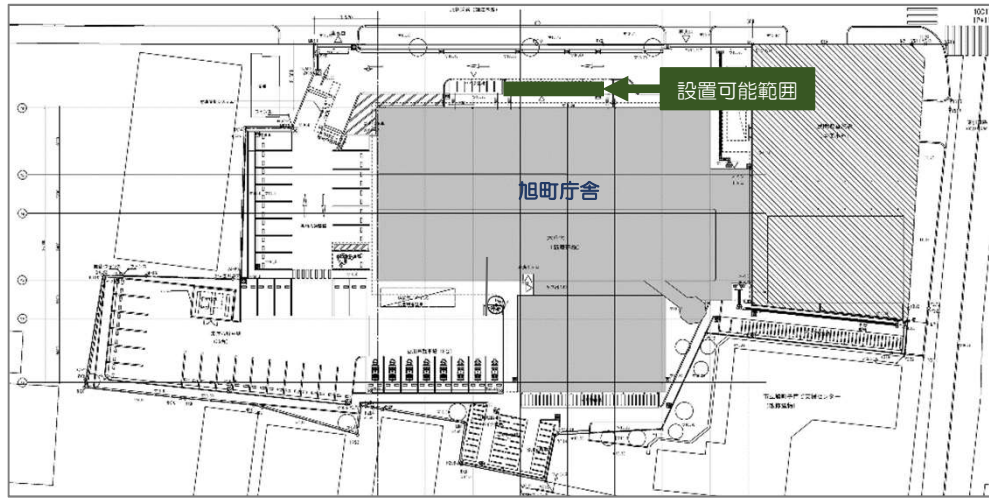
設置場所	旭町庁舎	利用可能時間	24時間
所在地	東大阪市旭町1-1	電源の有無	2区画以上使用については要相談

◆ 地図 ◆



出典：ひがしおおさかe〜まちマップ

<設置可能箇所拡大>



◆ 設置可能範囲 ◆



サイクルポート候補地 No.4

設置場所	ももの広場（楠根行政サービスセンター）	利用可能時間	24時間
所在地	東大阪市楠根1-12-12	備考	本の返却ポストは移動可能

◆ 地図 ◆



出典：ひがしおおさかe~まちマップ

<設置可能箇所拡大>



出典：地理院地図

◆ 設置可能範囲 ◆



サイクルポート候補地 No.5

設置場所	文化創造館	利用可能時間	24時間
所在地	東大阪市御厨南2-3-4	備考	

◆ 地図 ◆



<設置可能箇所拡大>



◆ 設置可能範囲 ◆



サイクルポート候補地 No.6

設置場所	東大阪アリーナ（総合体育館）	利用可能時間	24時間
所在地	東大阪市中小阪4-7-60	備考	2候補のどちらか一方に設置可能

◆ 地図 ◆



出典：ひがしおおさかe〜まちマップ

<設置可能箇所拡大>



出典：地理院地図

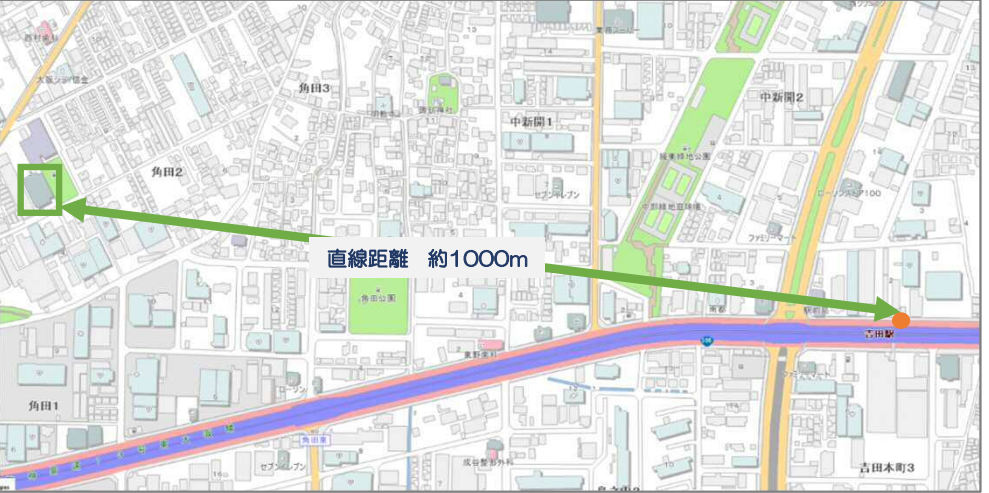
◆ 設置可能範囲 ◆



サイクルポート候補地 No.7

設置場所	スポーツホールかがやき	利用可能時間	8:30~21:30 (要相談)
所在地	東大阪市角田2-3-6	備考	

◆ 地図 ◆



出典：ひがしおおさかe~まちマップ

<設置可能箇所拡大>



出典：地理院地図

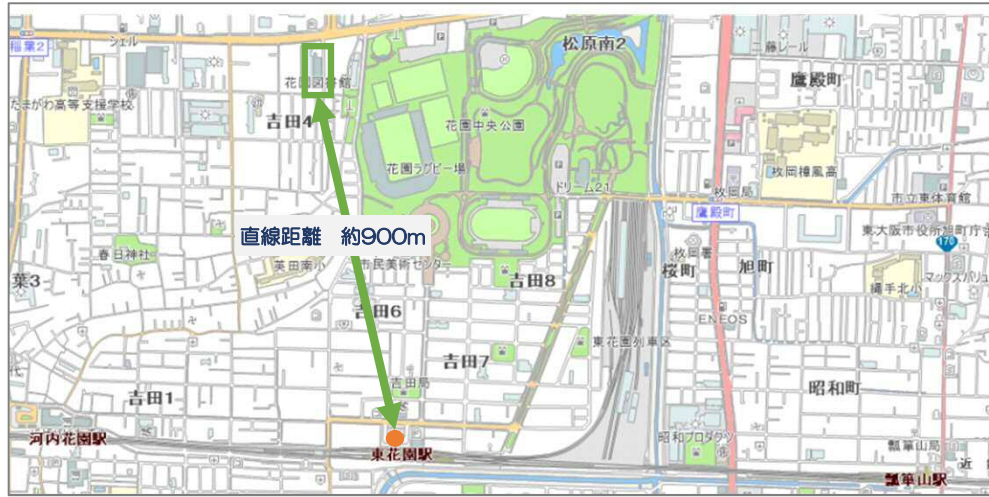
◆ 設置可能範囲 ◆



サイクルポート候補地 No.8

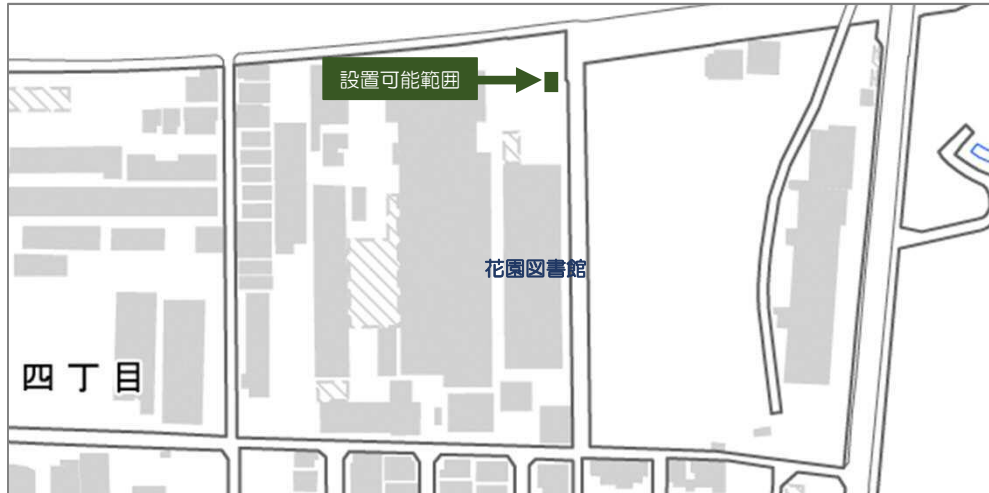
設置場所	花園図書館	利用可能時間	24時間
所在地	東大阪市吉田4-7-20	備考	

◆ 地図 ◆



出典：ひがしおおさかe〜まちマップ

<設置可能箇所拡大>



出典：地理院地図

◆ 設置可能範囲 ◆



横4000mm

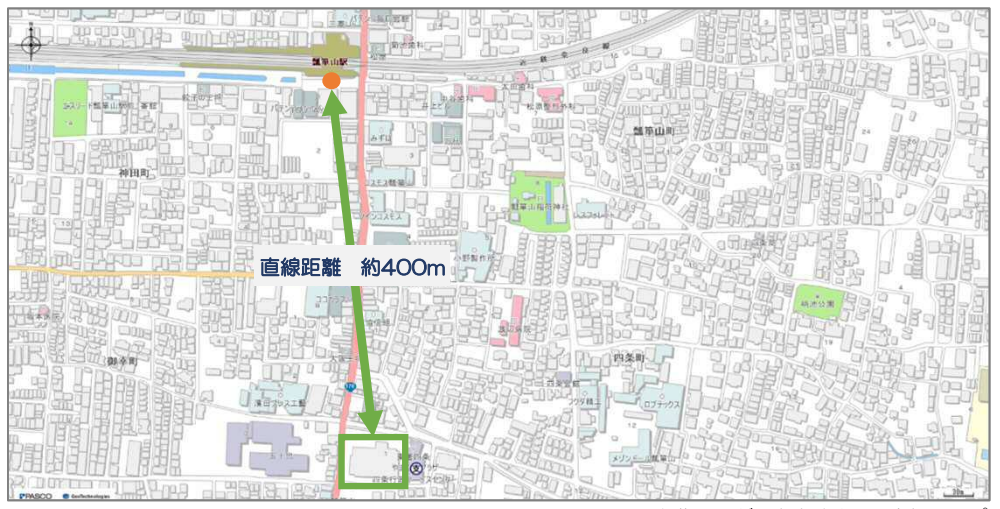


縦1450mm

サイクルポート候補地 No.9

設置場所	四条図書館	利用可能時間	24時間
所在地	東大阪市南四条町1-1	備考	

◆ 地図 ◆



出典：ひがしおおさかe〜まちマップ

<設置可能箇所拡大>



出典：地理院地図

◆ 設置可能範囲 ◆



サイクルポート候補地 No.10

設置場所	金岡公園	利用可能時間	24時間
所在地	東大阪市大蓮東1丁目、衣摺1丁目、金岡1丁目	備考	

◆ 地図 ◆



出典：ひがしおおさかe~まちマップ

<設置可能箇所拡大>



出典：地理院地図

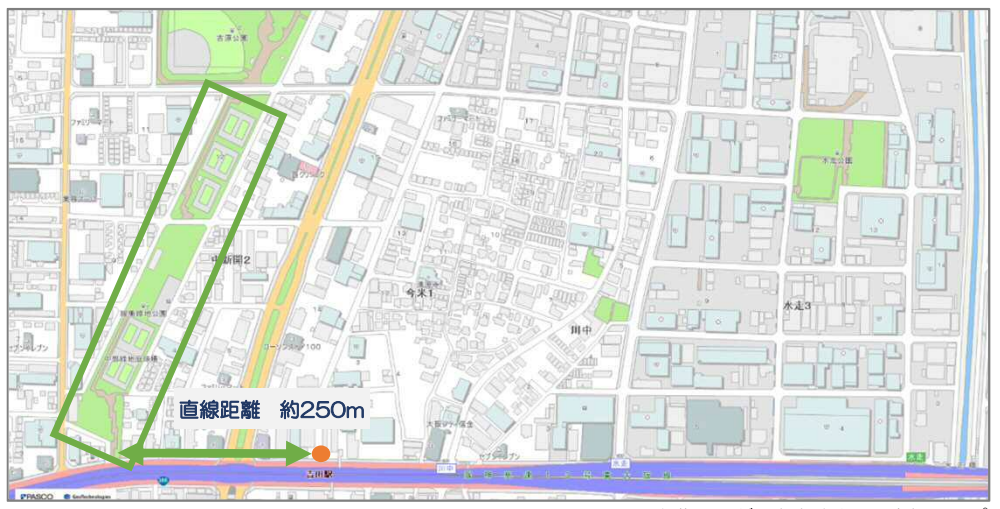
◆ 設置可能範囲 ◆



サイクルポート候補地 No.11

設置場所	中部緑地	利用可能時間	24時間
所在地	東大阪市加納3丁目	備考	

◆ 地図 ◆



出典：ひがしおおさかe~まちマップ

<設置可能箇所拡大>



出典：地理院地図

◆ 設置可能範囲 ◆



サイクルポート候補地 No.12-1

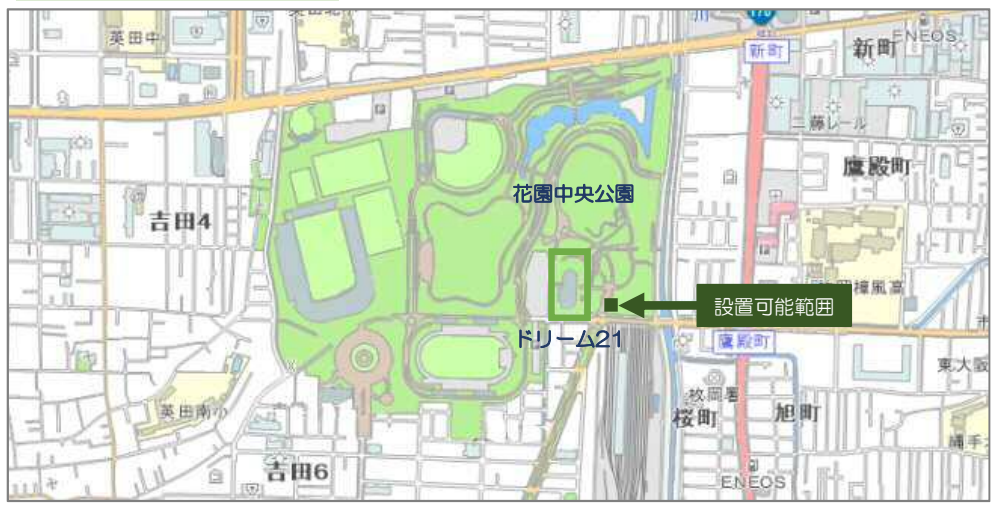
設置場所	花園中央公園（ドリーム21前）	利用可能時間	24時間
所在地	東大阪市松原南2丁目	備考	

◆ 地図 ◆



出典：ひがしおおさかe〜まちマップ

<設置可能箇所拡大>



◆ 設置可能範囲 ◆



サイクルポート候補地 No.12-2

設置場所	花園中央公園（市民美術センター前）	利用可能時間	24時間
所在地	東大阪市吉田6丁目	備考	

◆ 地図 ◆



出典：ひがしおおさかe〜まちマップ

<設置可能箇所拡大>



◆ 設置可能範囲 ◆



サイクルポート候補地 No.12-3

設置場所	花園中央公園（野球場）	利用可能時間	24時間
所在地	東大阪市松原南1丁目	備考	

◆ 地図 ◆



出典：ひがしおおさかeまちマップ

<設置可能箇所拡大>



◆ 設置可能範囲 ◆



サイクルポート候補地 No.13

設置場所	菱屋東公園	利用可能時間	24時間
所在地	東大阪市七軒家6丁目	備考	

◆ 地図 ◆



出典：ひがしおおさかe〜まちマップ

<設置可能箇所拡大>



出典：地理院地図

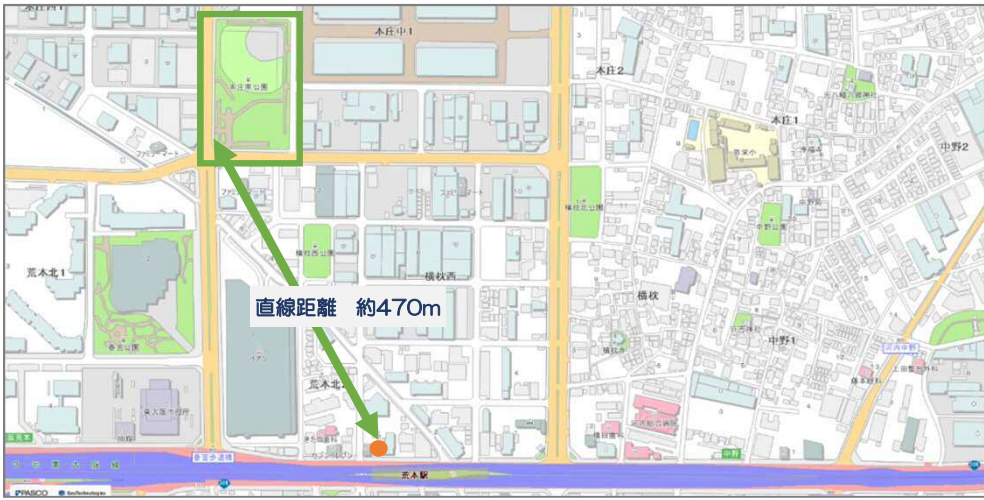
◆ 設置可能範囲 ◆



サイクルポート候補地 No.14

設置場所	本庄南公園	利用可能時間	24時間
所在地	東大阪市本庄中1丁目	備考	

◆ 地図 ◆



出典：ひがしおおさかe~まちマップ

<設置可能箇所拡大>



出典：地理院地図

◆ 設置可能範囲 ◆



サイクルポート候補地 No.15

設置場所	八戸ノ里公園	利用可能時間	24時間
所在地	東大阪市中小阪4丁目	備考	設置可能範囲拡張要相談

◆ 地図 ◆



出典：ひがしおおさかe〜まちマップ

<設置可能箇所拡大>



出典：地理院地図

◆ 設置可能範囲 ◆



サイクルポート候補地 No.16

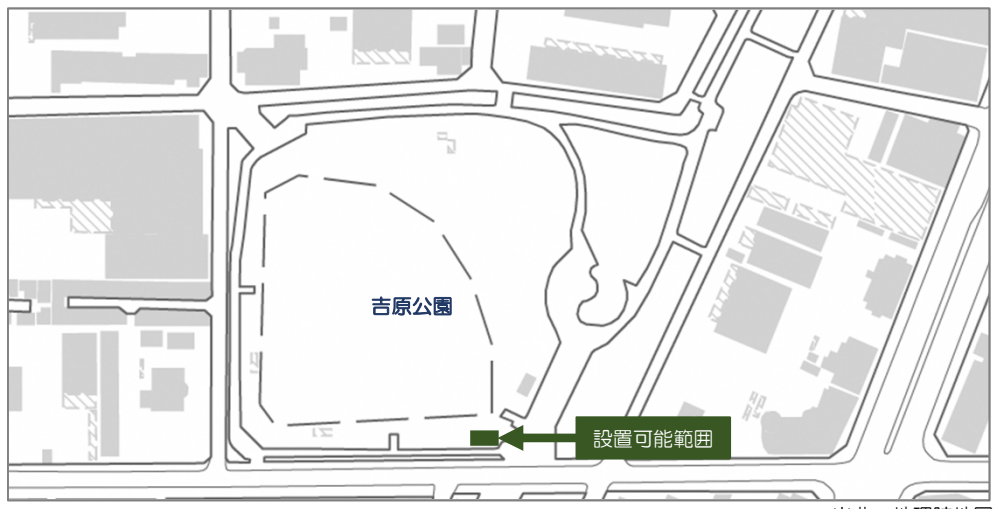
設置場所	吉原公園	利用可能時間	24時間
所在地	東大阪市吉原2丁目	備考	

◆ 地図 ◆



出典：ひがしおおさかe~まちマップ

<設置可能箇所拡大>



出典：地理院地図

◆ 設置可能範囲 ◆

