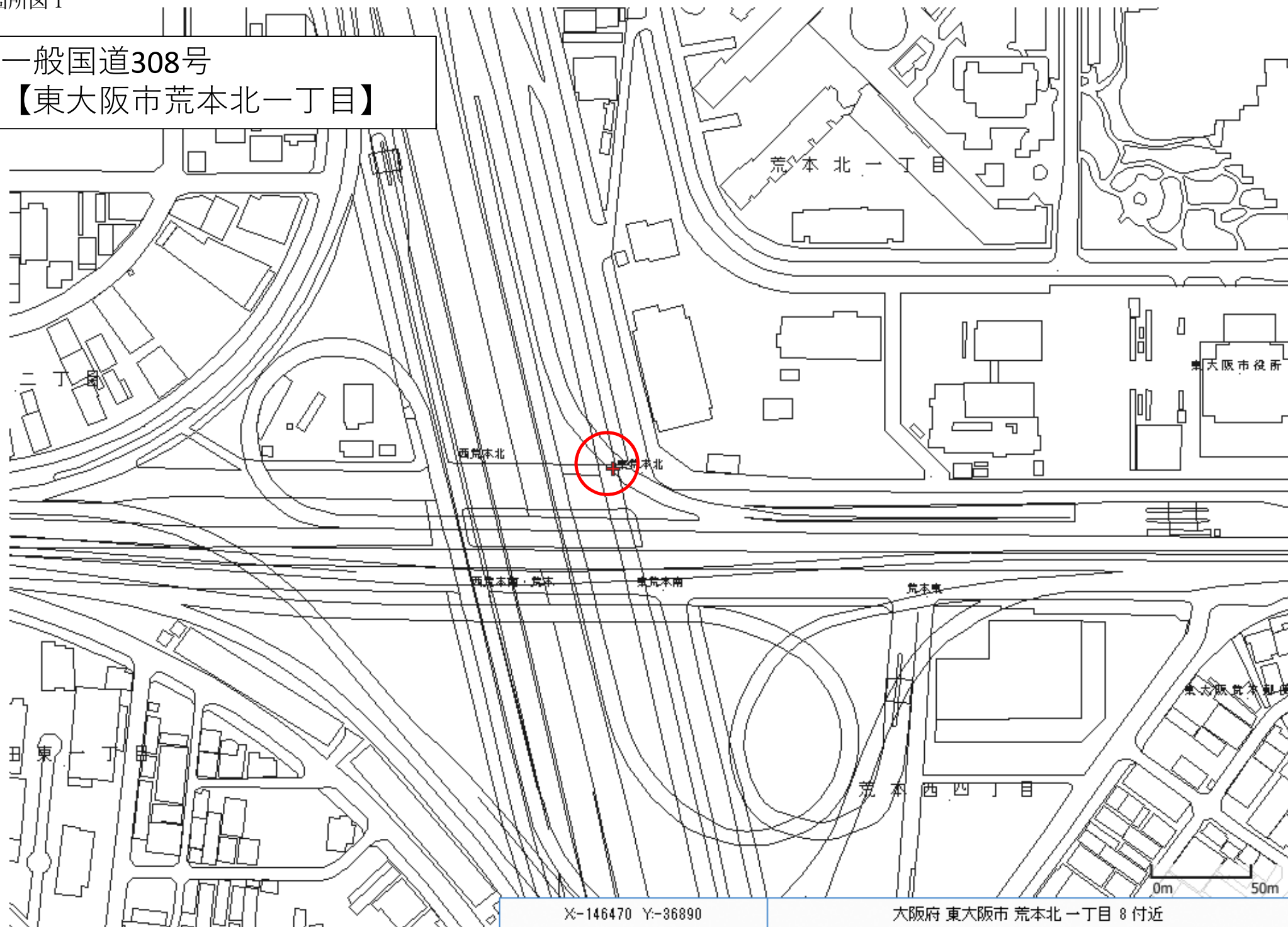


箇所図 1

一般国道308号
【東大阪市荒本北一丁目】



X=146470 Y=36890

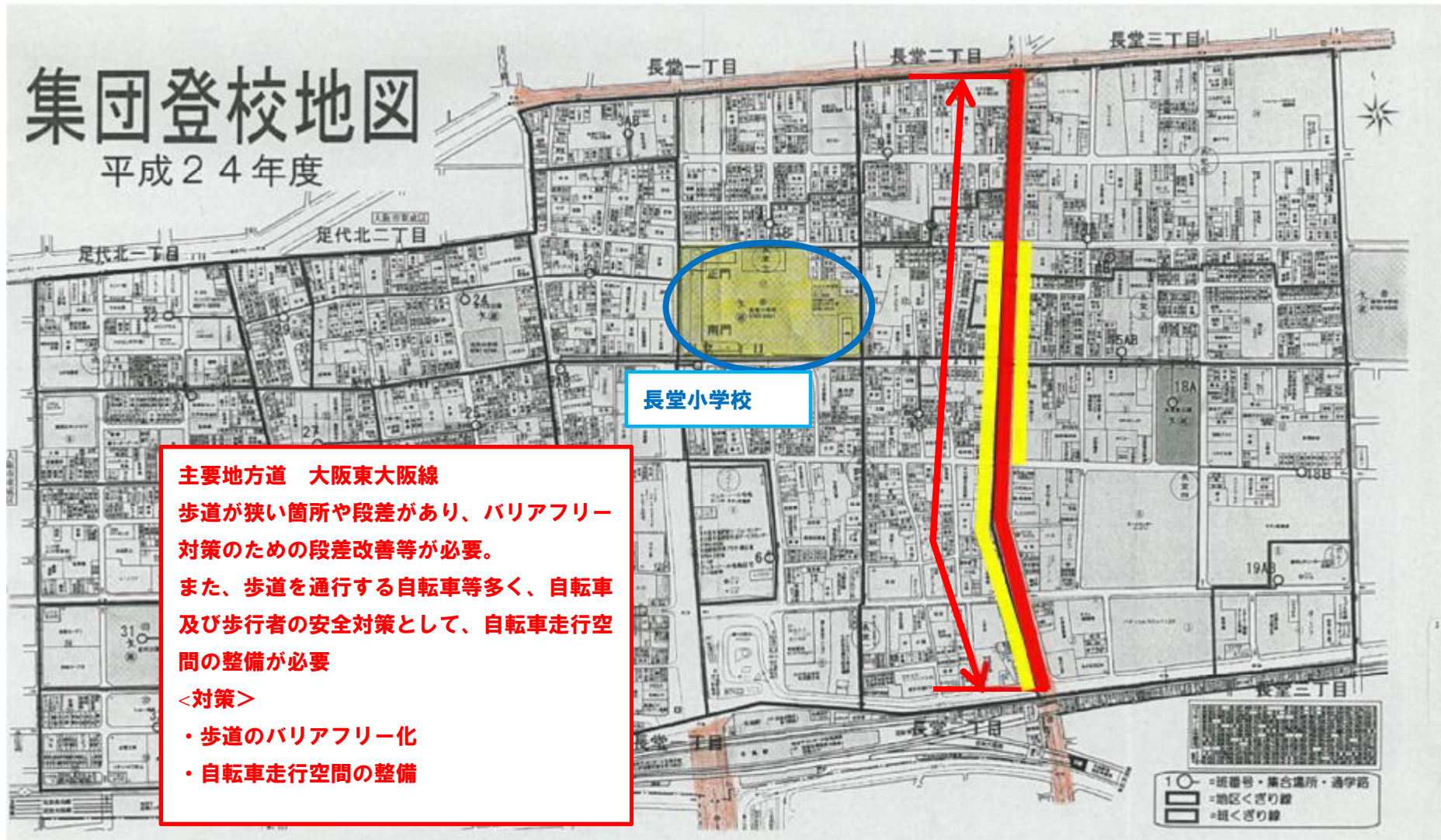
大阪府 東大阪市 荒本北一丁目 8 付近

主要地方道（旧）大阪中央環状線
【稲田新町 3～楠根1丁目～長田中】



主要地方道大阪東大阪線 長堂3南～布施柳通 段差改善及び自転車通行空間整備

..... H29完了箇所

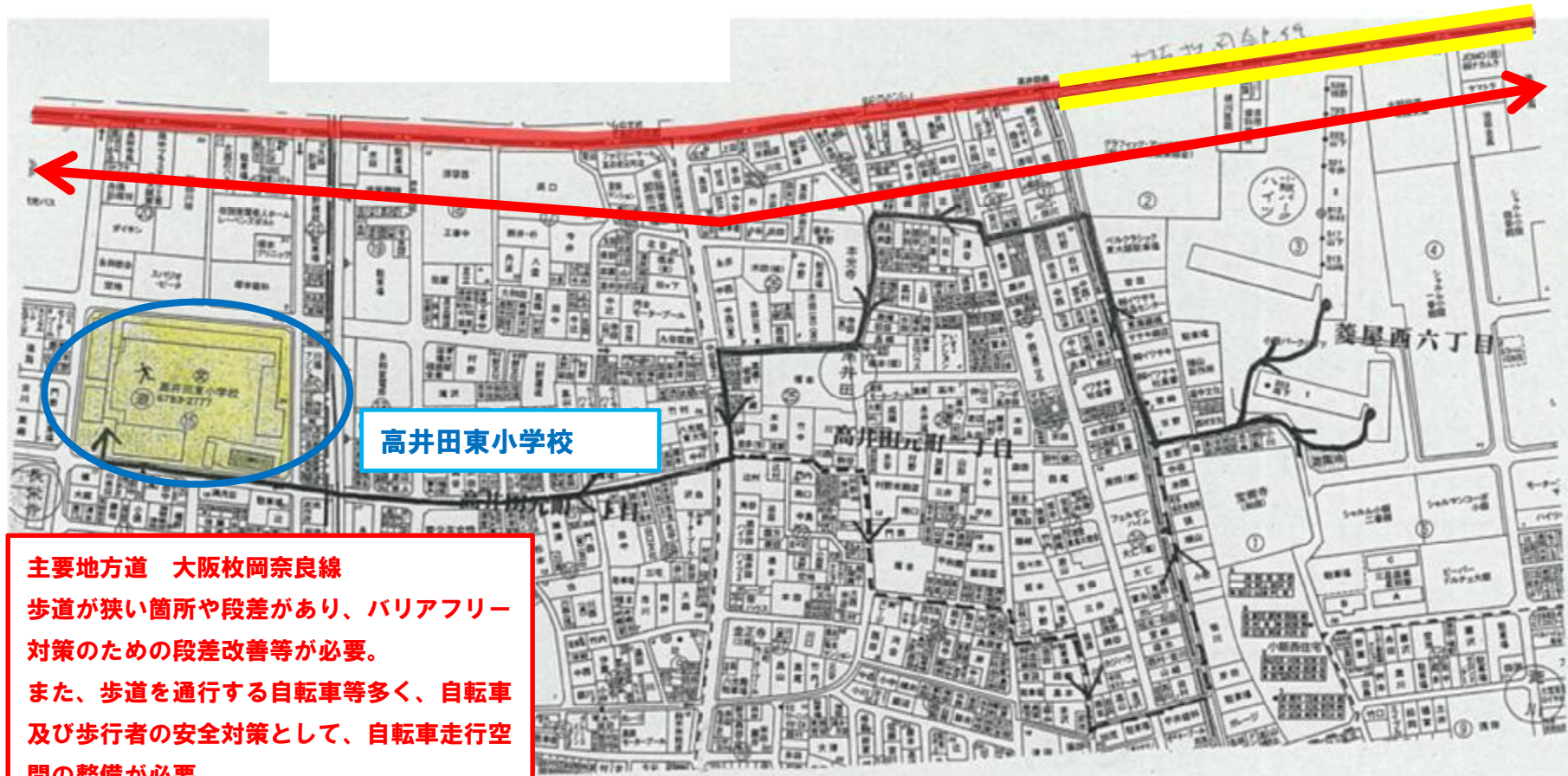




主要地方道 大阪東大阪線
 歩道が狭い箇所や段差があり、バリアフリー対策のための段差改善等が必要。
 また、歩道を通行する自転車等多く、自転車及び歩行者の安全対策として、自転車走行空間の整備が必要
<対策>
 ・歩道のバリアフリー化
 ・自転車走行空間の整備

主要地方道大阪枚岡奈良線 布施柳通～御厨栄町 段差改善及び自転車通行空間整備

H29 完了



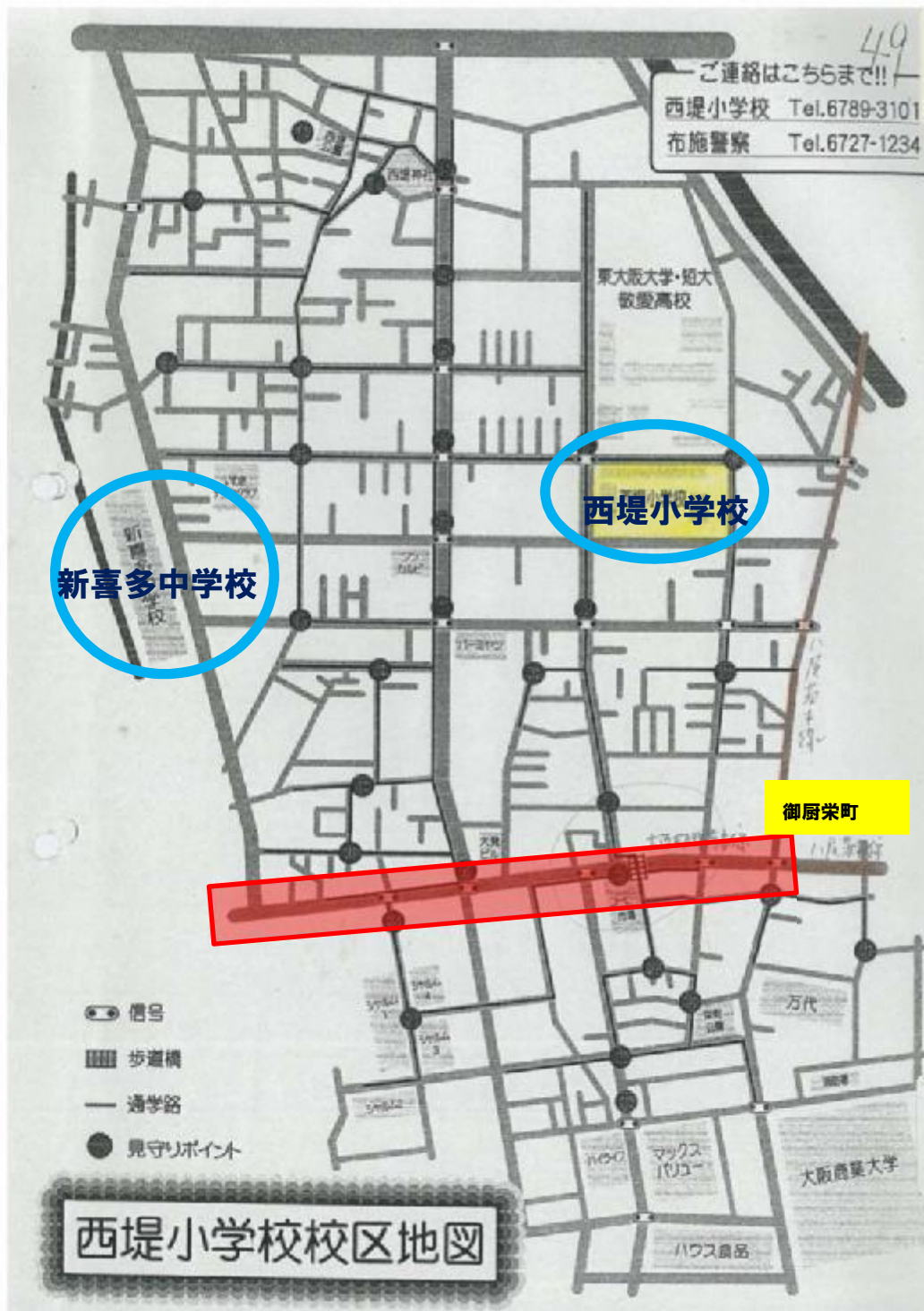
主要地方道 大阪枚岡奈良線

歩道が狭い箇所や段差があり、バリアフリー対策のための段差改善等が必要。

また、歩道を通行する自転車等多く、自転車及び歩行者の安全対策として、自転車走行空間の整備が必要

<対策>

- ・歩道のバリアフリー化
- ・自転車走行空間の整備



主要地方道 大阪枚岡奈良線

歩道が狭い箇所や段差があり、バリアフリー対策のための段差改善等が必要。

また、歩道を通行する自転車等多く、自転車及び歩行者の安全対策として、自転車走行空間の整備が必要

<対策>

- ・歩道のバリアフリー化
- ・自転車走行空間の整備

H29完了



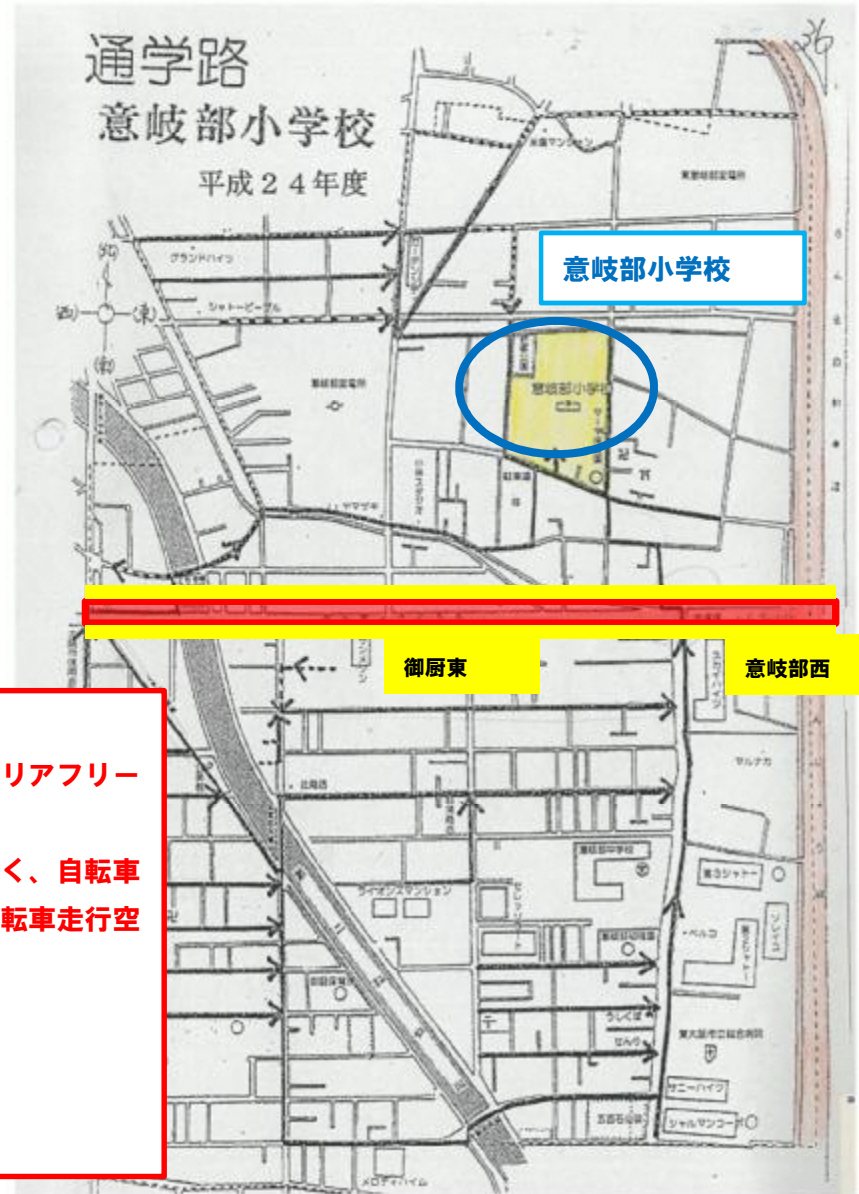
至
大阪
市

至
奈

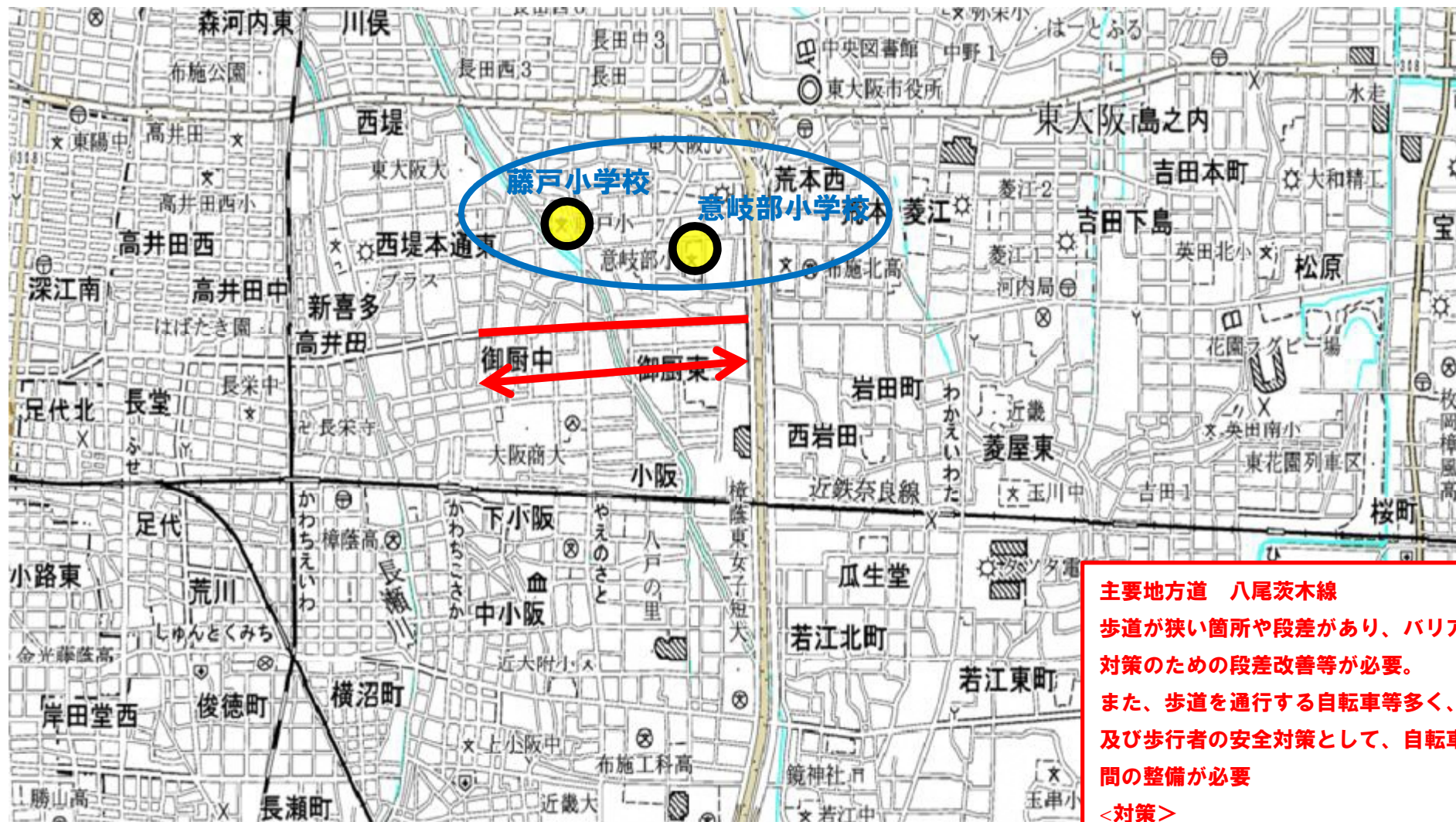
主要地方道 大阪枚岡奈良線
歩道が狭い箇所や段差があり、バリアフリー
対策のための段差改善等が必要。
また、歩道を通行する自転車等多く、自転車
及び歩行者の安全対策として、自転車走行空
間の整備が必要
<対策>
・歩道のバリアフリー化
・自転車走行空間の整備

主要地方道八尾茨木線 御厨栄町～意岐部西 段差改善及び自転車通行空間整備

H29 完了



主要地方道 八尾茨木線
歩道が狭い箇所や段差があり、バリアフリー対策のための段差改善等が必要。
また、歩道を通行する自転車等多く、自転車及び歩行者の安全対策として、自転車走行空間の整備が必要
<対策>
・歩道のバリアフリー化
・自転車走行空間の整備

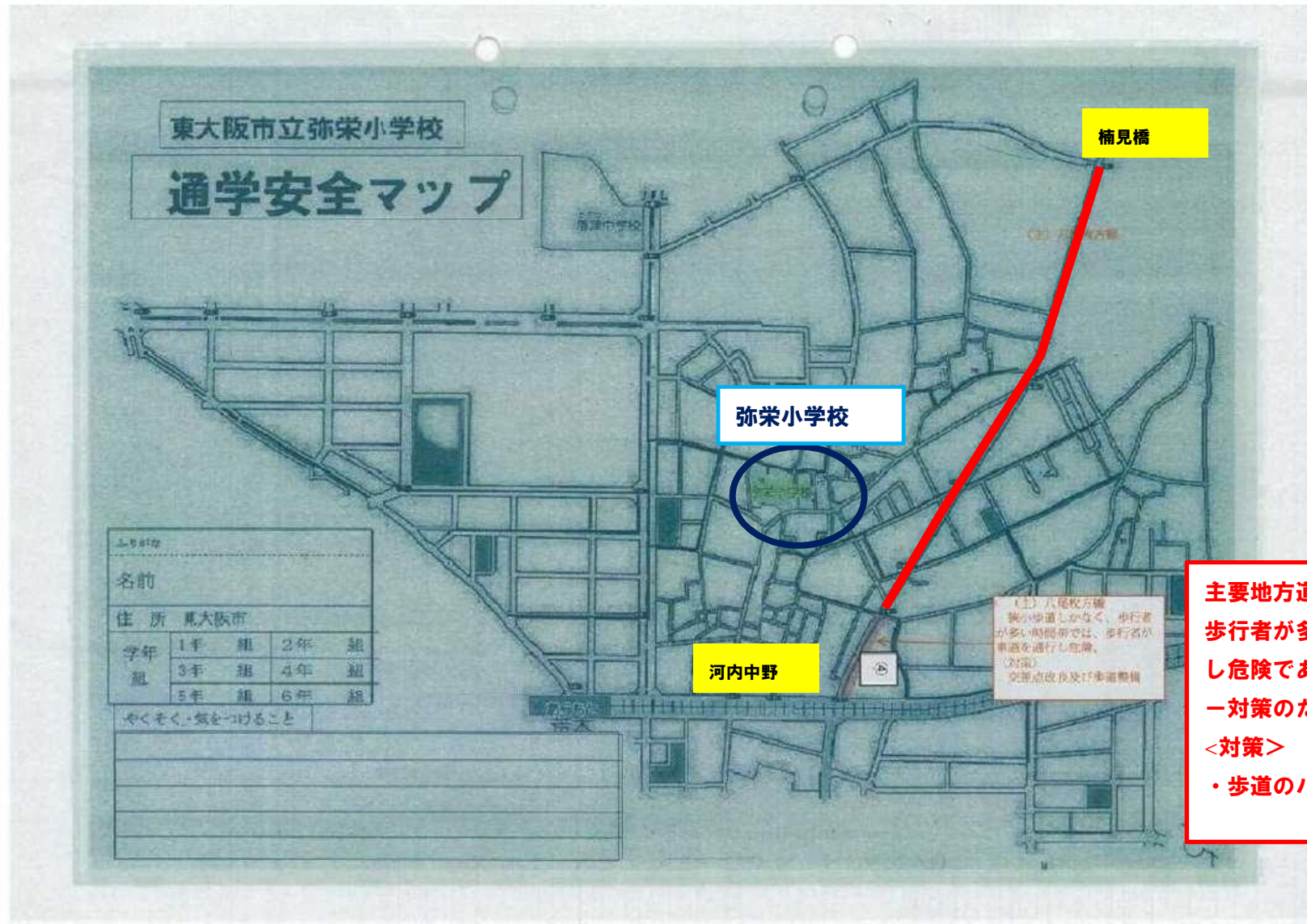


主要地方道 八尾茨木線
歩道が狭い箇所や段差があり、バリアフリー対策のための段差改善等が必要。
また、歩道を通行する自転車等多く、自転車及び歩行者の安全対策として、自転車走行空間の整備が必要

<対策>

- ・歩道のバリアフリー化
- ・自転車走行空間の整備

主要地方道八尾枚方線 古箕輪～河内中野 段差改善



主要地方道 八尾枚方線
歩行者が多い時間帯では歩行者が車道を通行し危険であり、また段差があり、バリアフリー対策のための段差改善等が必要。
<対策>
・歩道のバリアフリー化

H29 完了

討



主要地方道 八尾枚方線

歩行者が多い時間帯では歩行者が車道を通行し危険であり、また段差があり、バリアフリー対策のための段差改善等が必要。

<対策>

・歩道のバリアフリー化

主要地方道 大阪東大阪線 新池島町2 段差改善及び自転車通行空間整備



平成24年度版

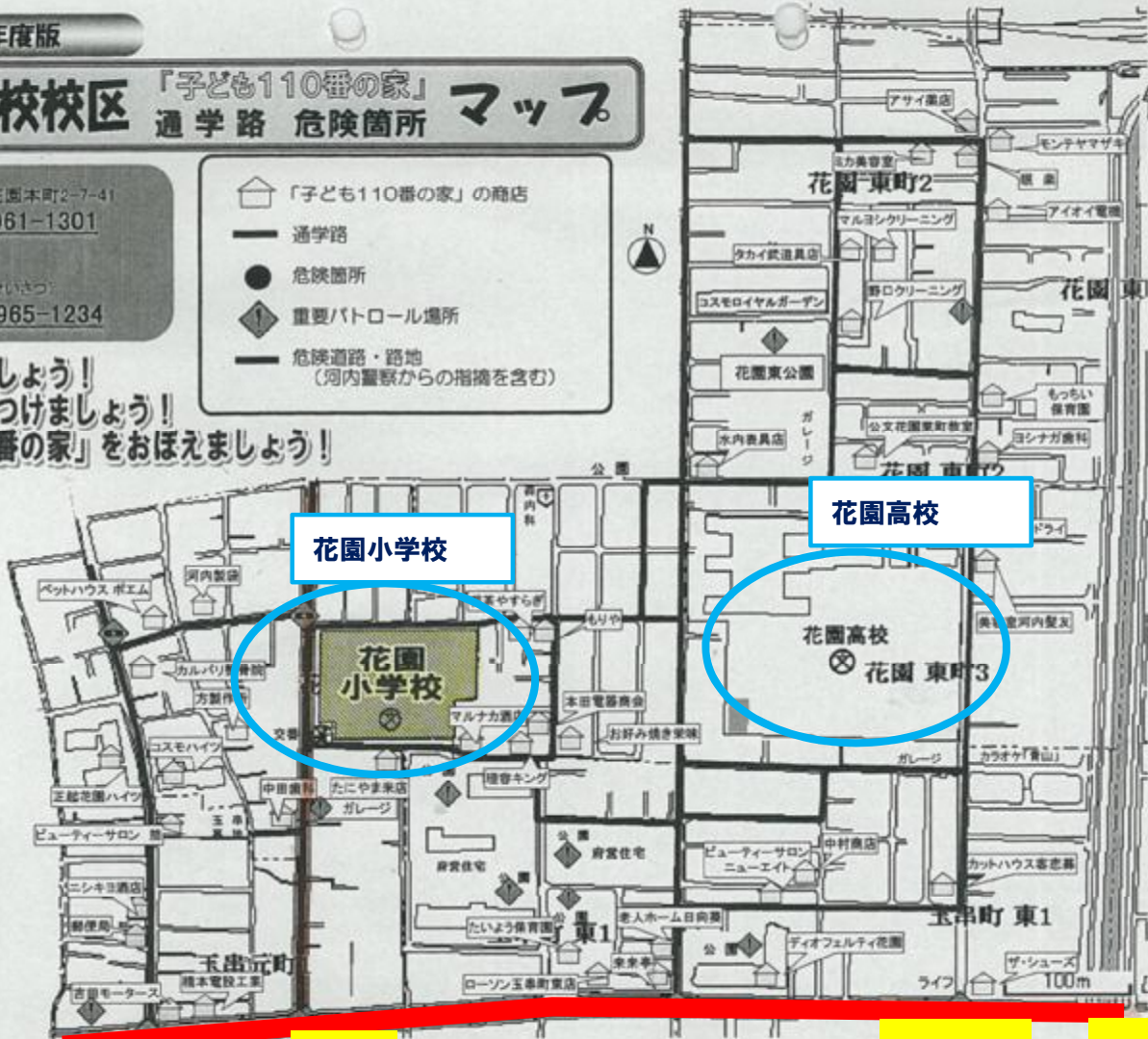
花園小学校校区 「子ども110番の家」 マップ

花園小学校 花園本町2-7-41
(072) 961-1301

河内警察 (かわらけいさつ)
(072) 965-1234

- 「子ども110番の家」の商店
- 通学路
- 危険箇所
- 重要パトロール場所
- 危険道路・路地 (河内警察からの指摘を含む)

- ◎通学路を守りましょう!
- ◎交通事故に気をつけましょう!
- ◎「子ども110番の家」をおぼえましょう!



※川の堤防の柵を乗り越す

主要地方道 大阪東大阪線
 歩道が狭い箇所や段差があり、バリアフリー対策のための段差改善等が必要。
 また、歩道を通行する自転車も多く、自転車及び歩行者の安全対策として、自転車走行空間の整備が必要

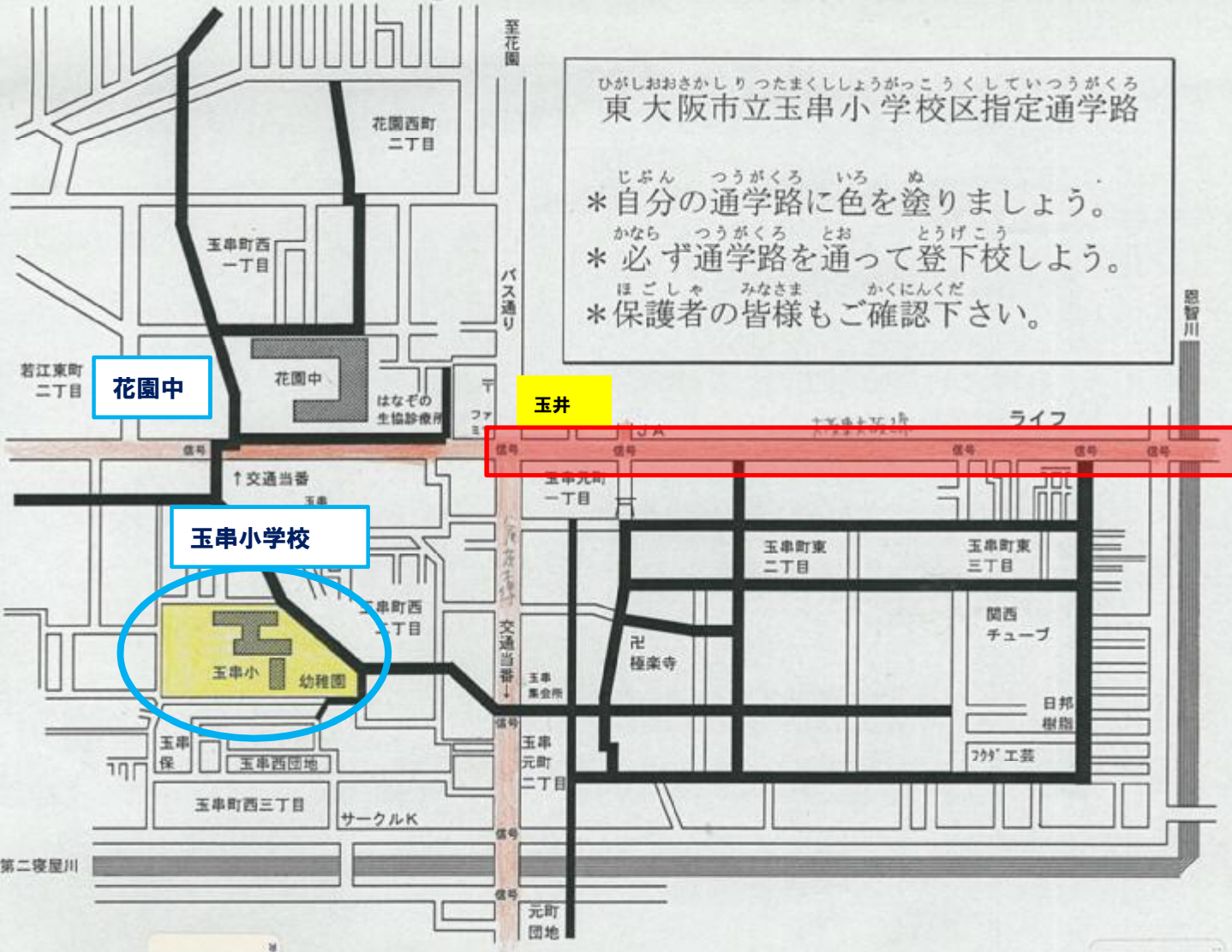
<対策>

- ・歩道のバリアフリー化
- ・自転車走行空間の整備



玉井 玉串 東大阪市立花園小学校・花園小学校PT 玉串町東 三池橋東詰

20



ひがしおおさかしりつたまくししょうがっこうくしていつうがくる
東大阪市立玉串小学校区指定通学路

じぶん つうがくろ いろ ん
***自分の通学路に色を塗りましょう。**

かなら つうがくろ とお どうげこう
***必ず通学路を通過して登下校しよう。**

ほごしや みなさま かくにんくだ
***保護者の皆様もご確認下さい。**

花園中

玉井

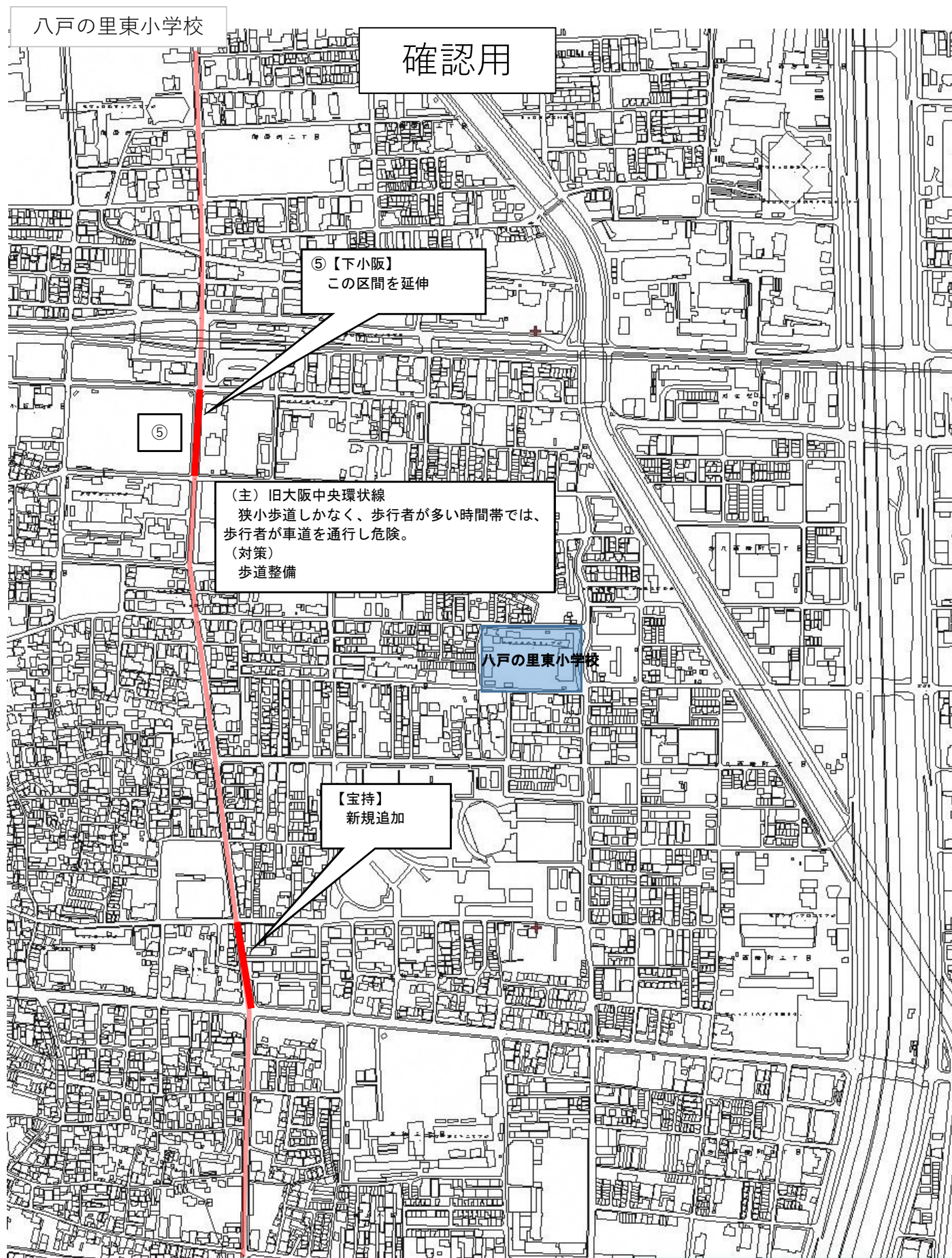
玉串小学校

主要地方道 八尾茨木線 稲葉2丁目地内外 段差改善及び自転車通行空間整備





主要地方道 八尾茨木線
 歩道が狭い箇所や段差があり、バリアフリー対策のための段差改善等が必要。
 また、歩道を通行する自転車等多く、自転車及び歩行者の安全対策として、自転車走行空間の整備が必要
<対策>
 ・歩道のバリアフリー化
 ・自転車走行空間の整備



八戸の里小学校



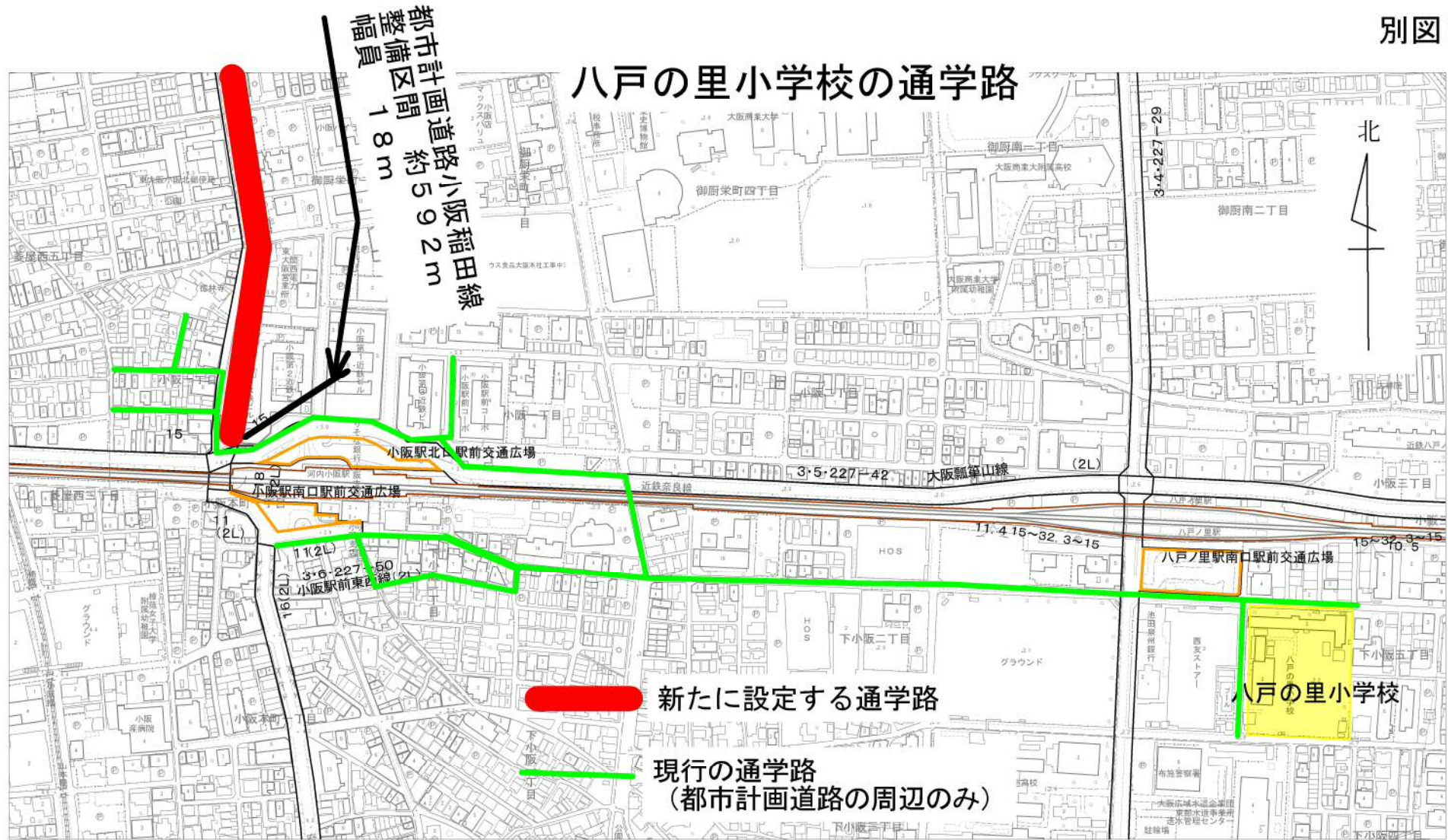
【小阪】
この区間を延伸

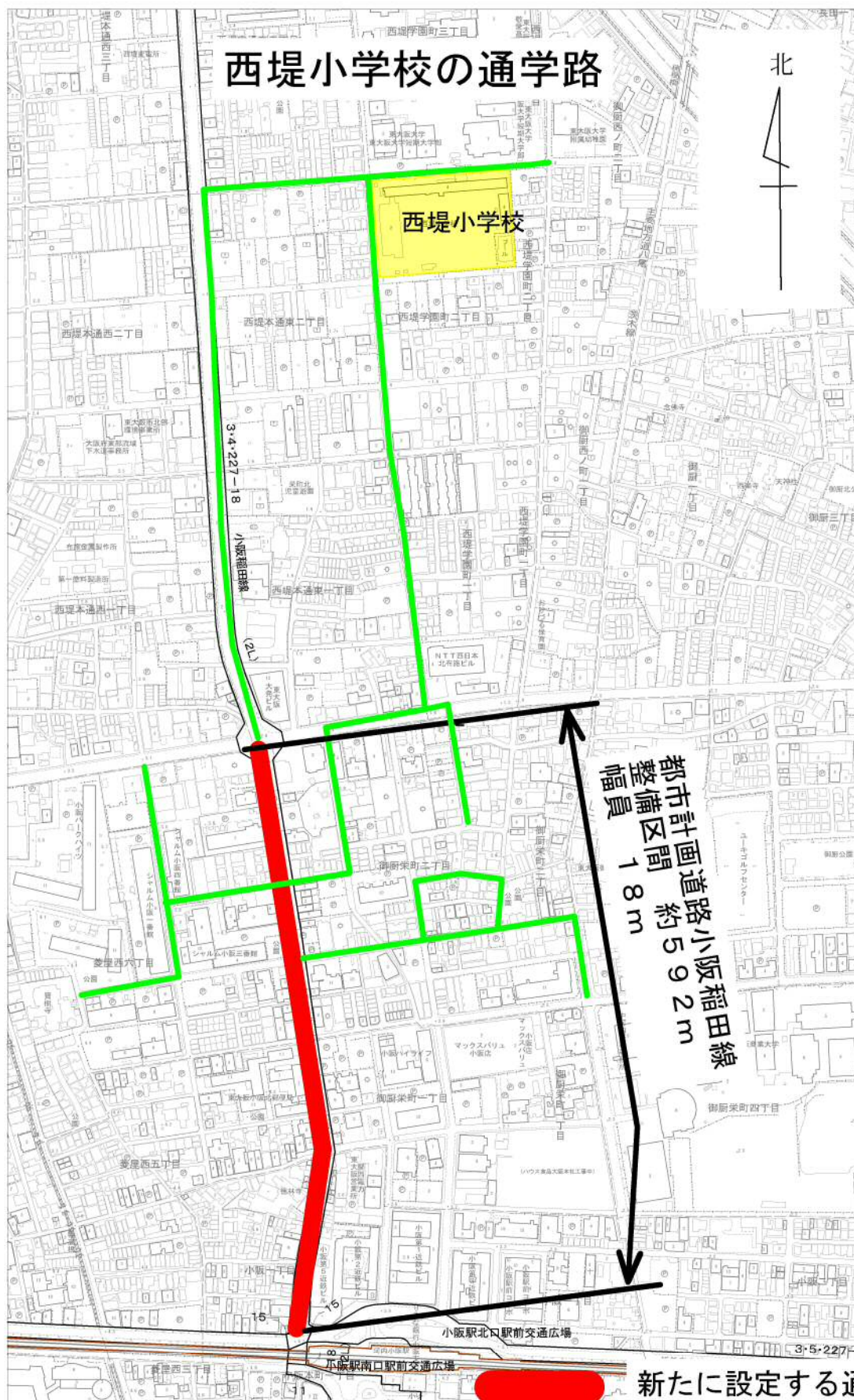
八戸の里小学校

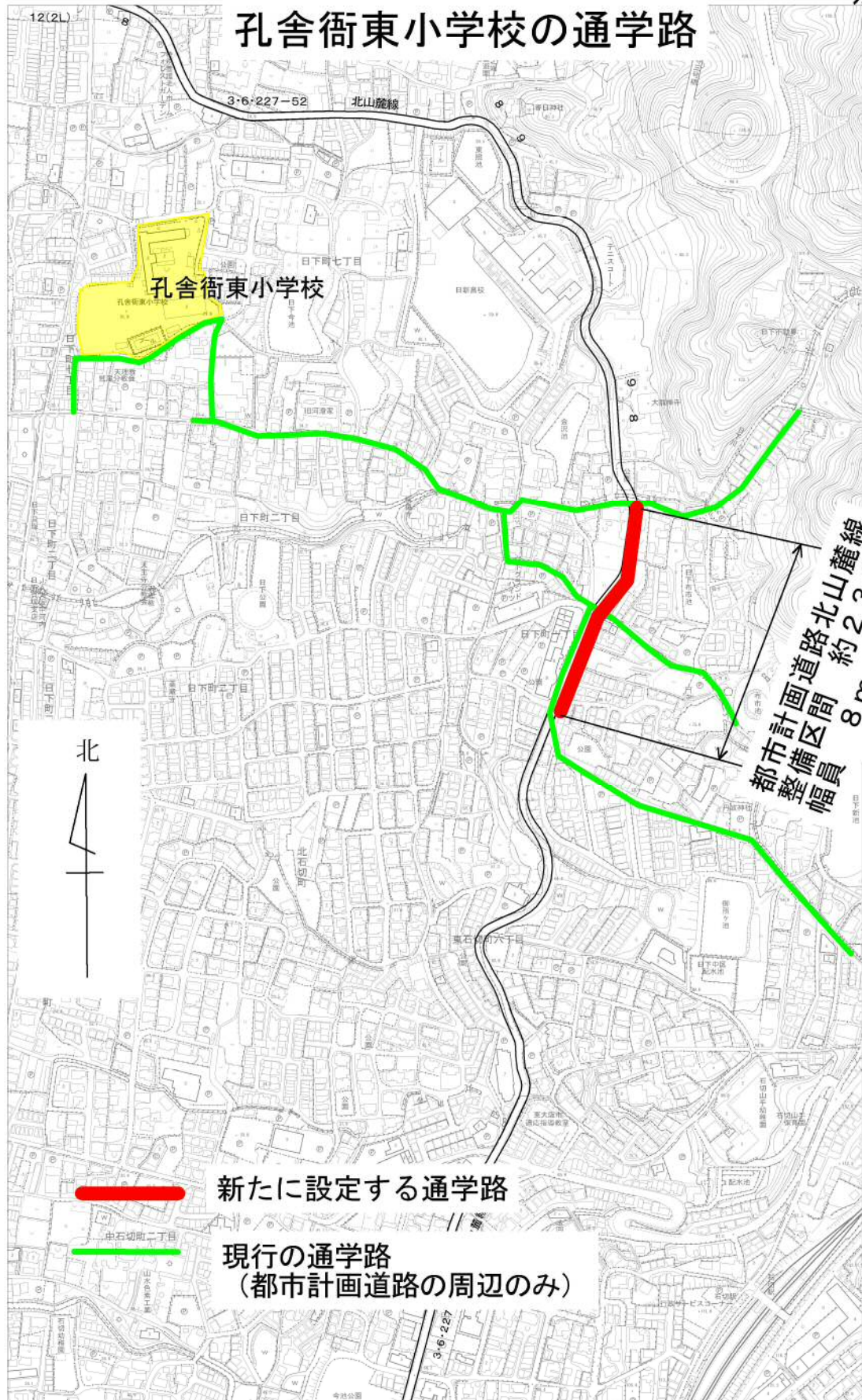
旧三ノ瀬小学校・太平寺小学校統廃合による

ふせしょうがっこうつうがくろ
布施小学校通学路





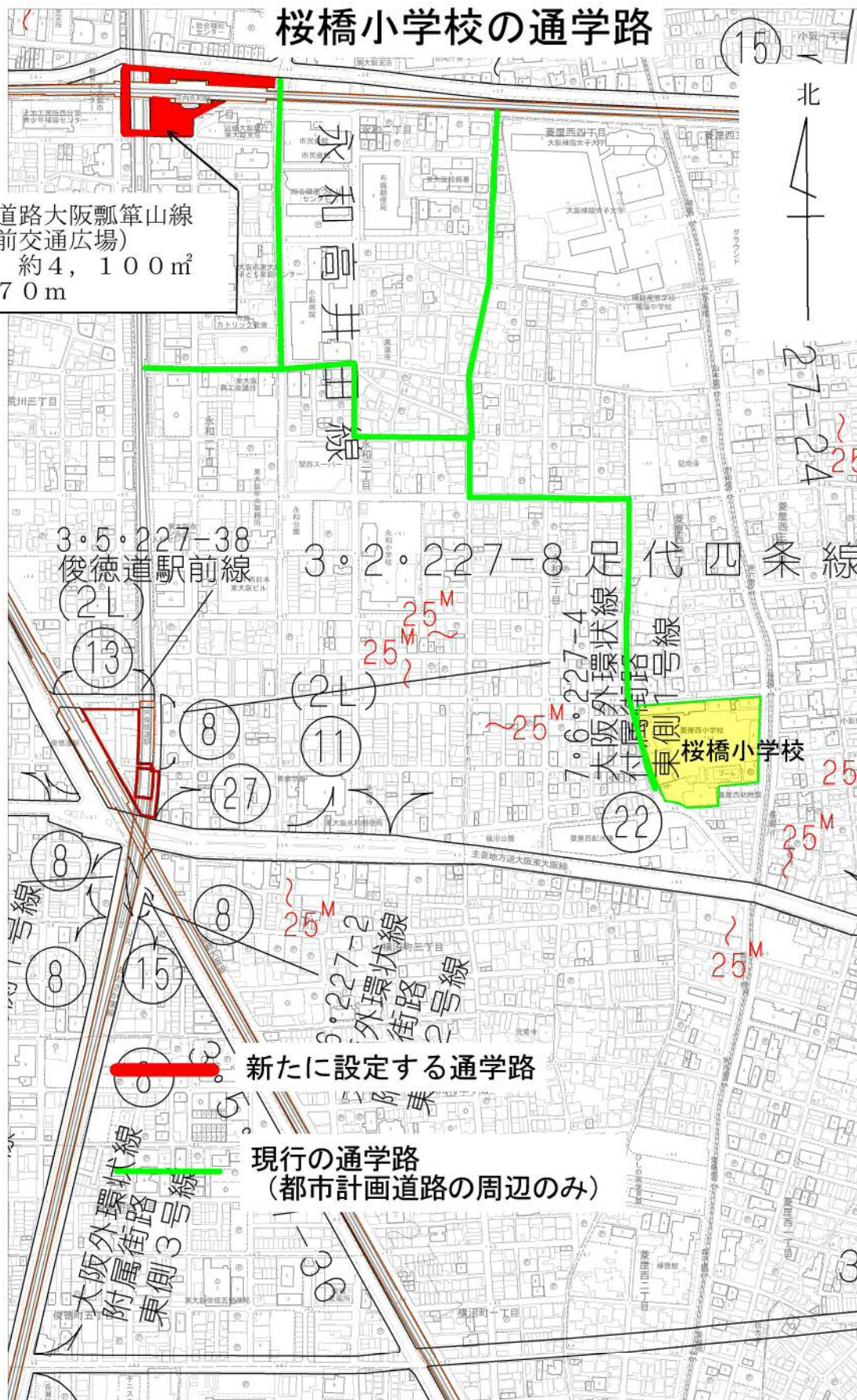




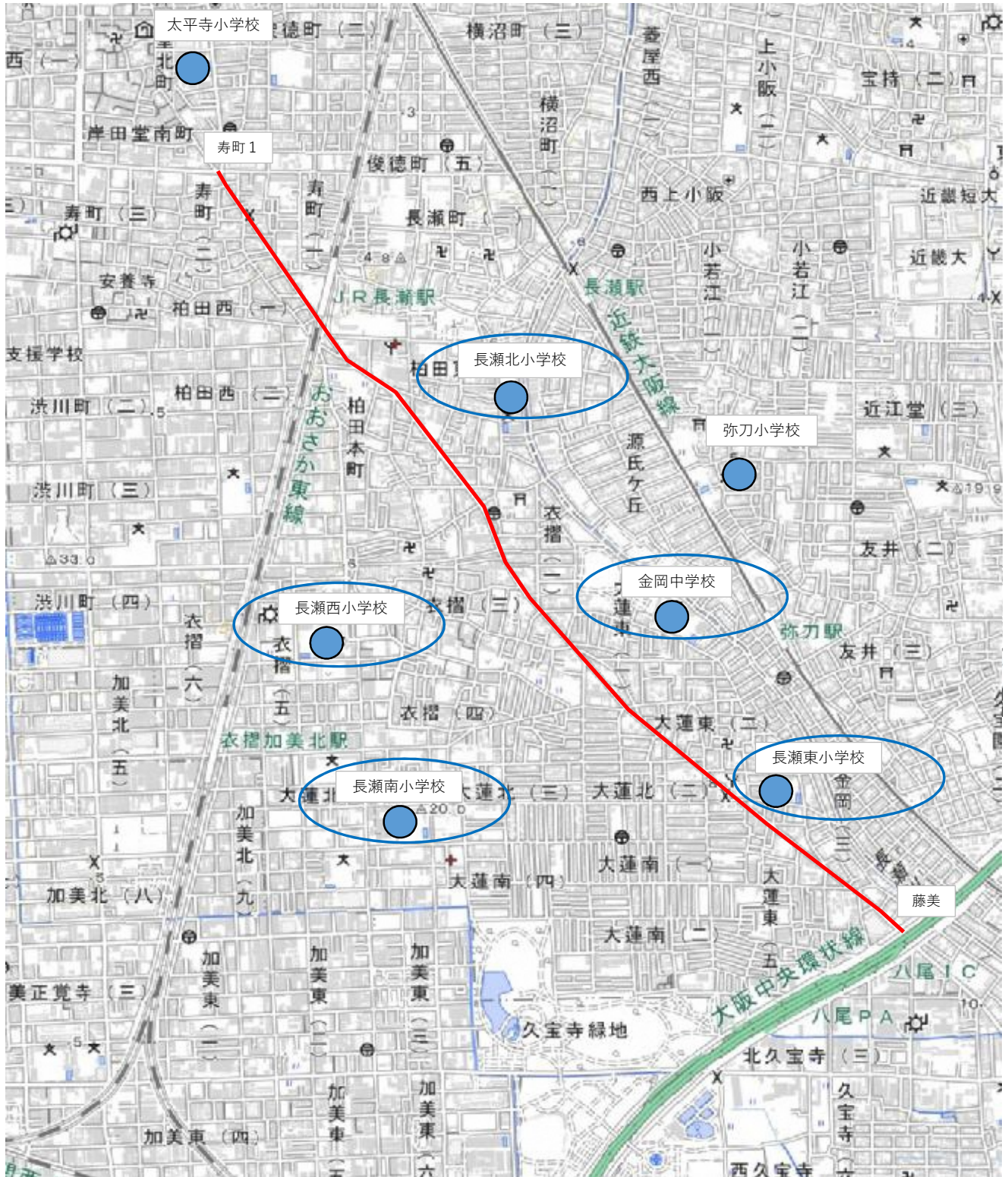


桜橋小学校の通学路

都市計画道路大阪瓢箪山線
 (永和駅前交通広場)
 整備区間 約4,100㎡
 延長約170m



一般府道 大阪八尾線 寿町1～藤美 段差改善

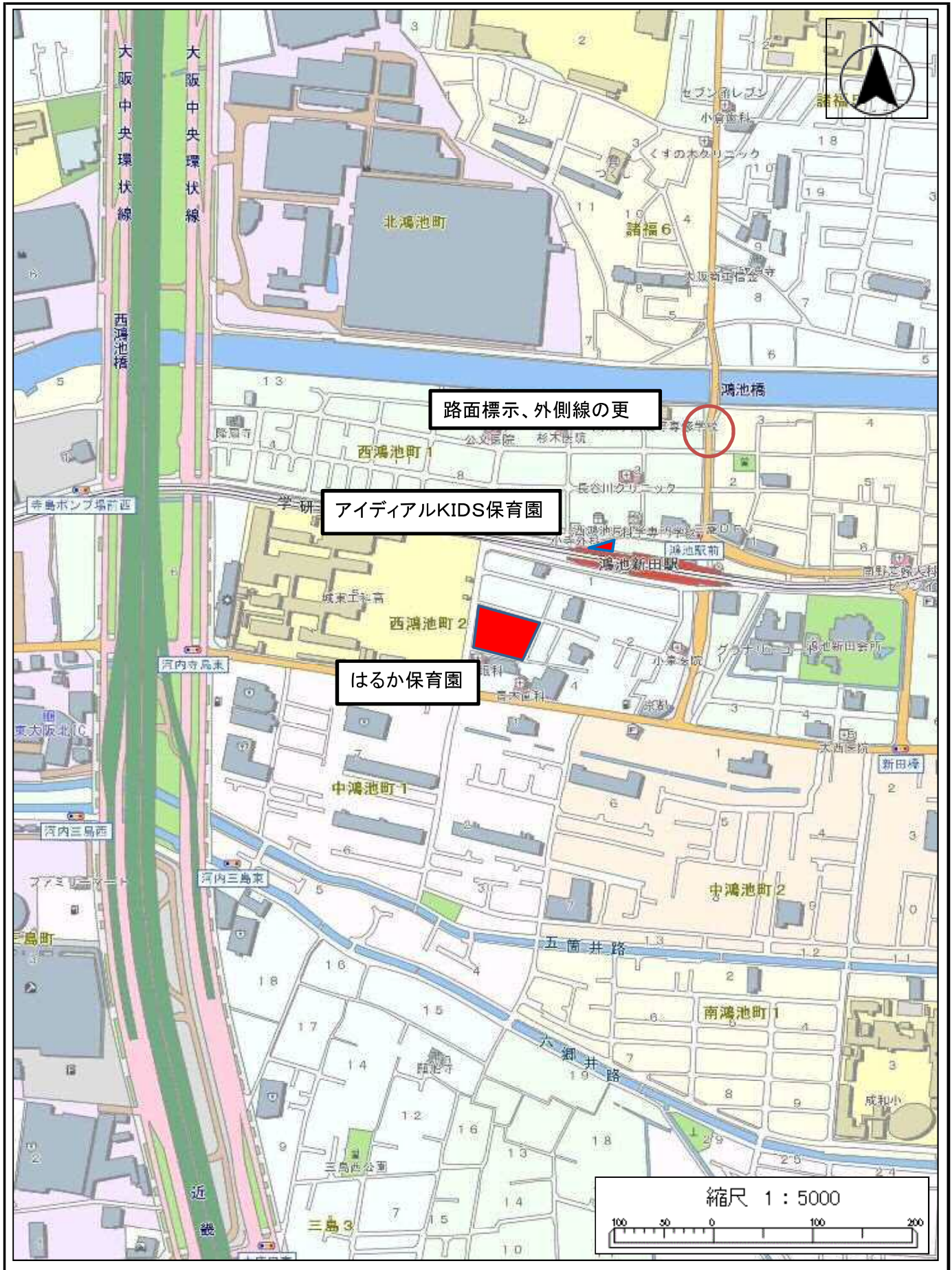


一般府道大阪八尾線

歩行者が多い時間帯では歩行者が車道を通行し危険であり、また、段差があり、バリアフリー対策のための段差改善等が必要。

<対策>

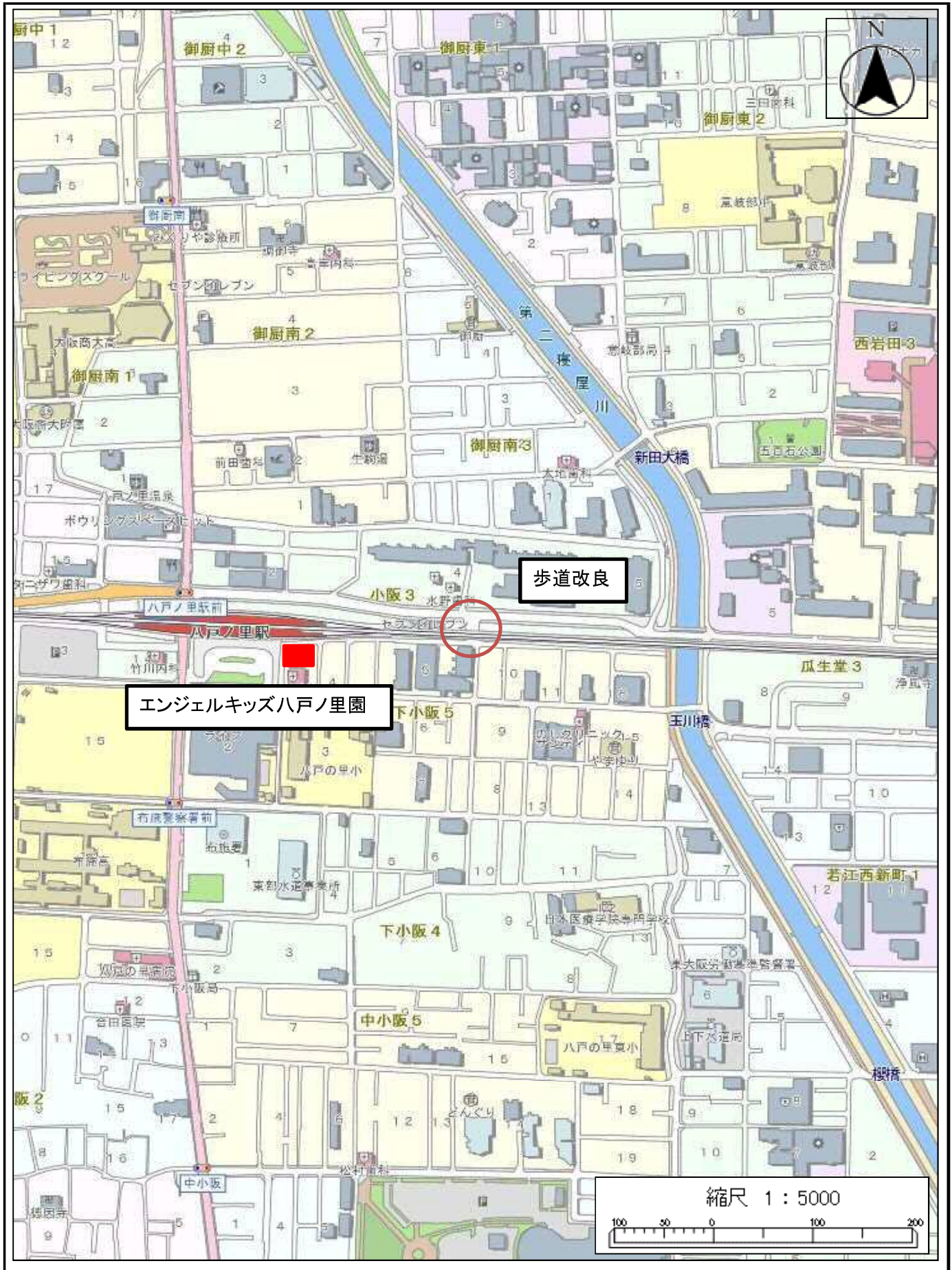
- ・歩道のバリアフリー化

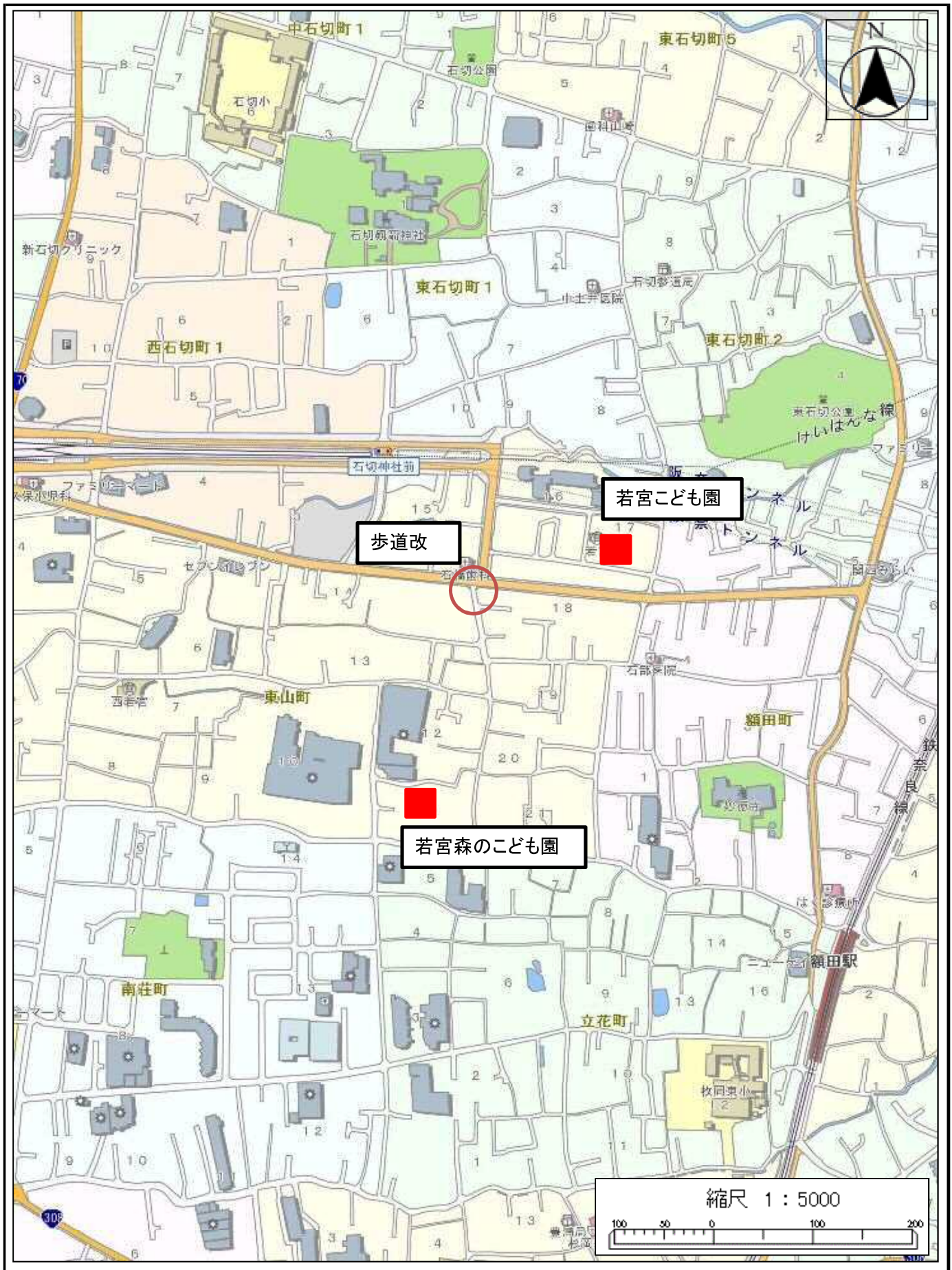


箇所図 2 1

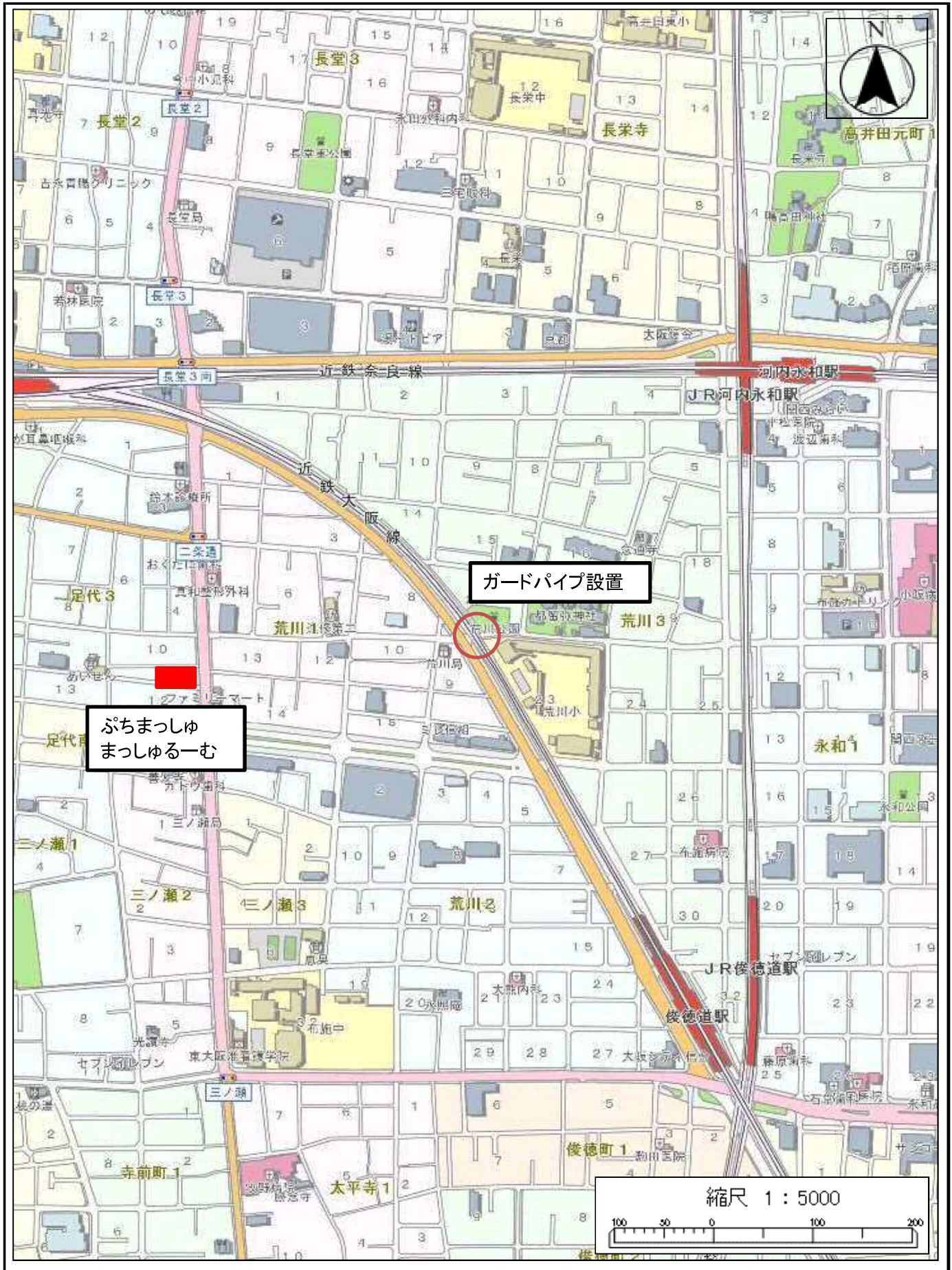


箇所図 2 3





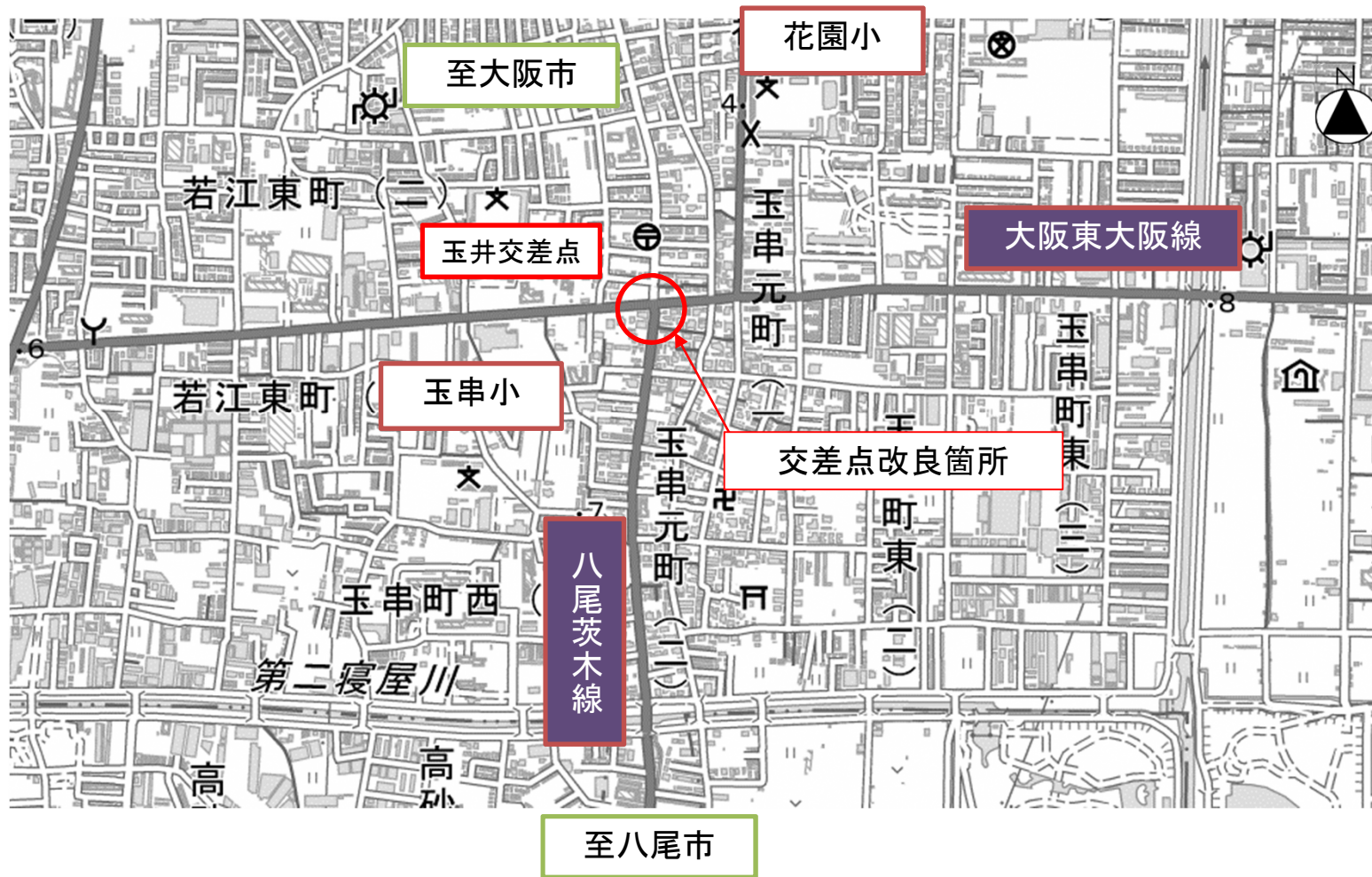
箇所図 2 8



箇所図 2 9



(主)八尾茨木線(玉井交差点)



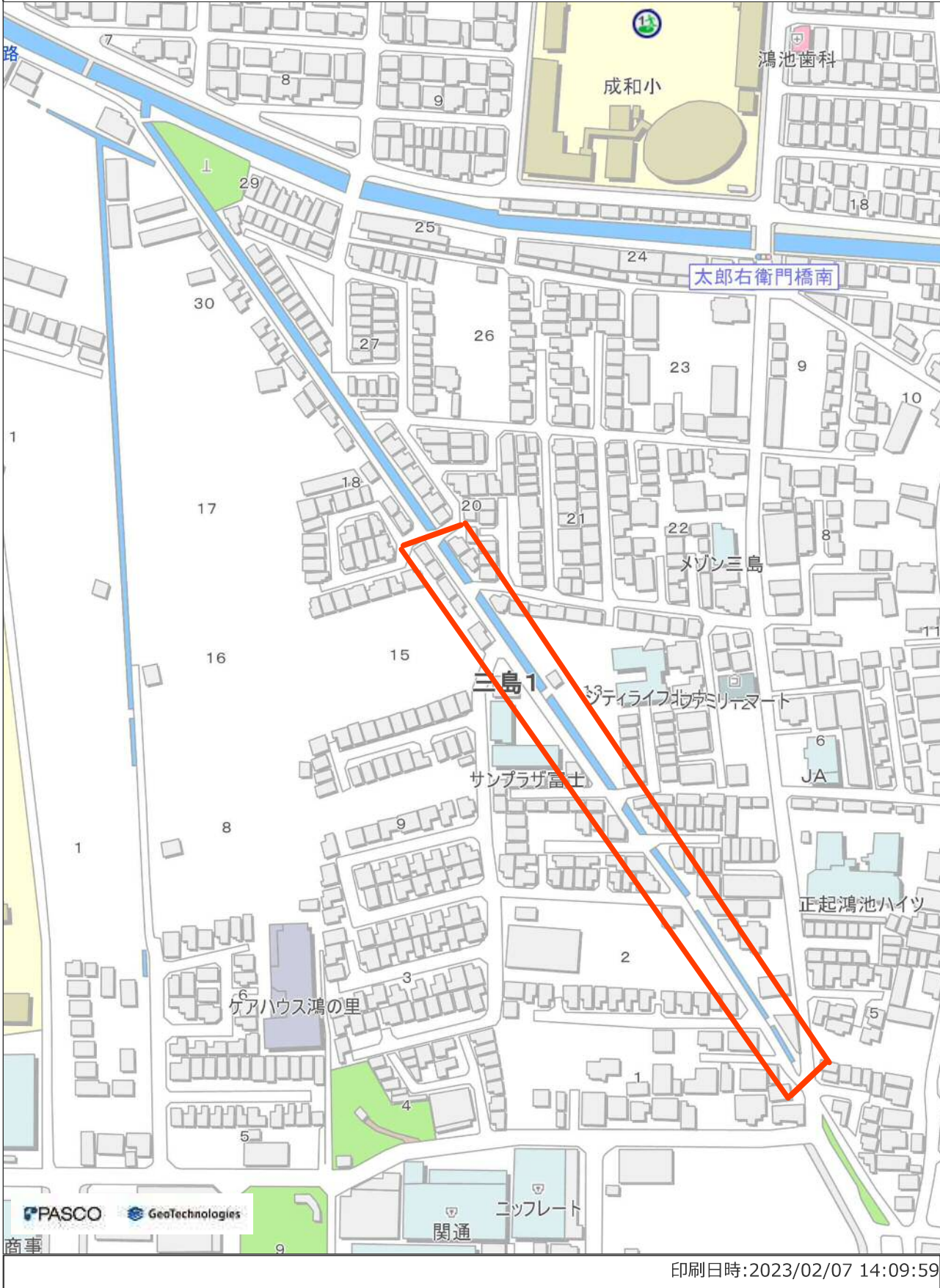
箇所図 3 1～136、138～151 【市内一円】

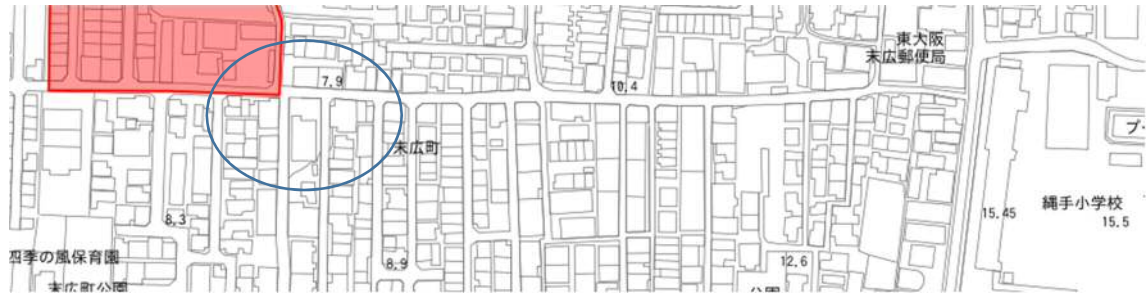
(通学路強調シート及びスクールゾーン新設・更改)



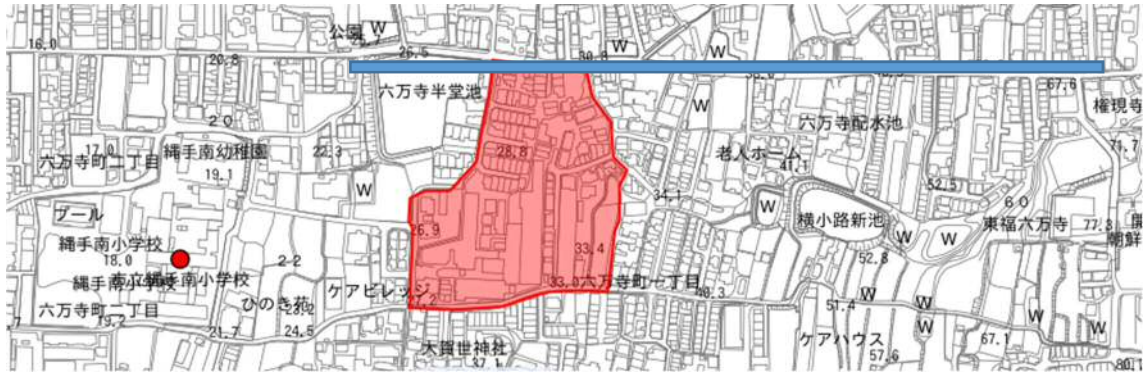
施設情報マップ

中心地 | 東大阪市三島1丁目 付近





箇所 149 末広町 20



151 六万寺町1-5
スクールゾーン