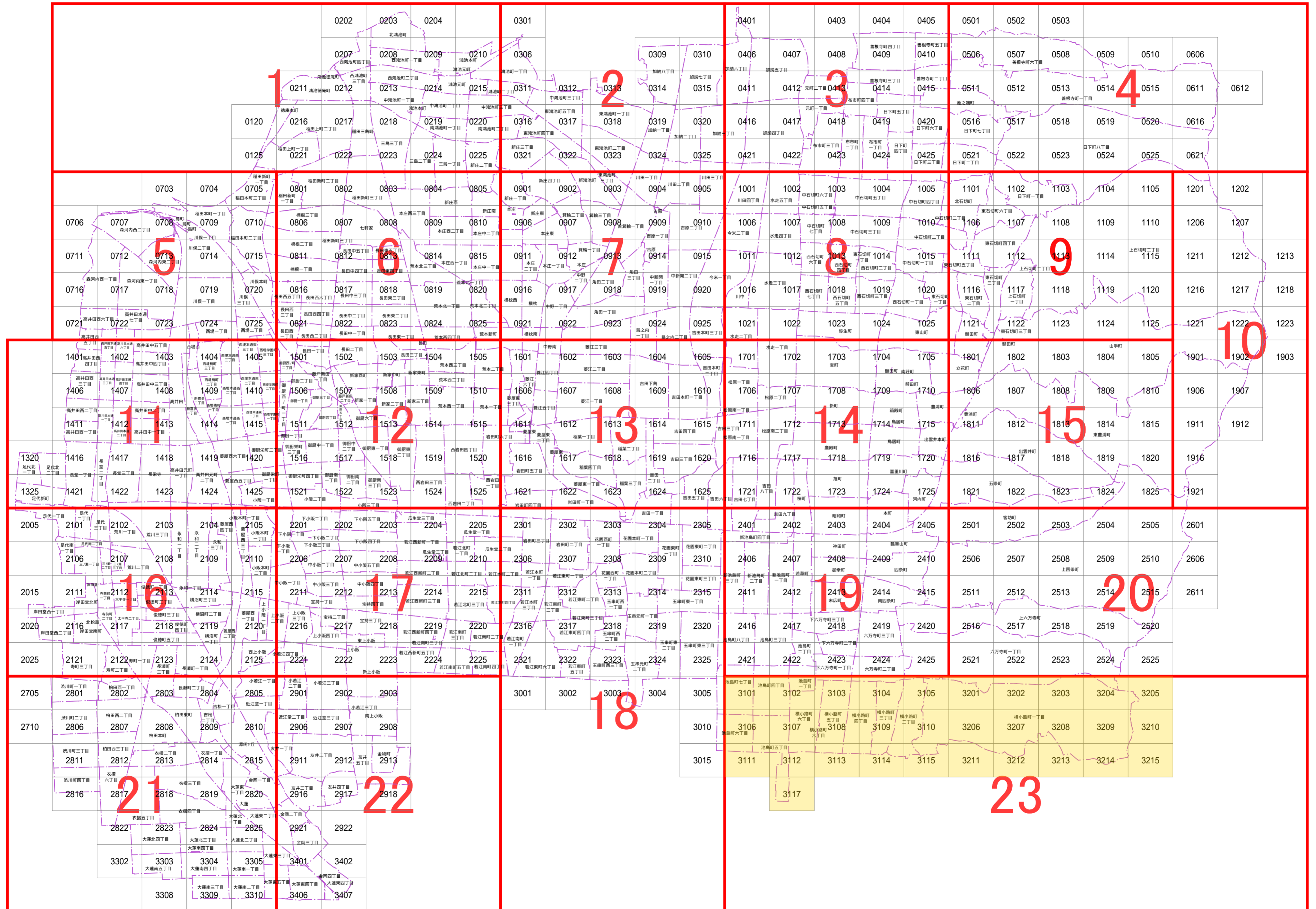


東大阪市索引図



東大阪市 索引図

23

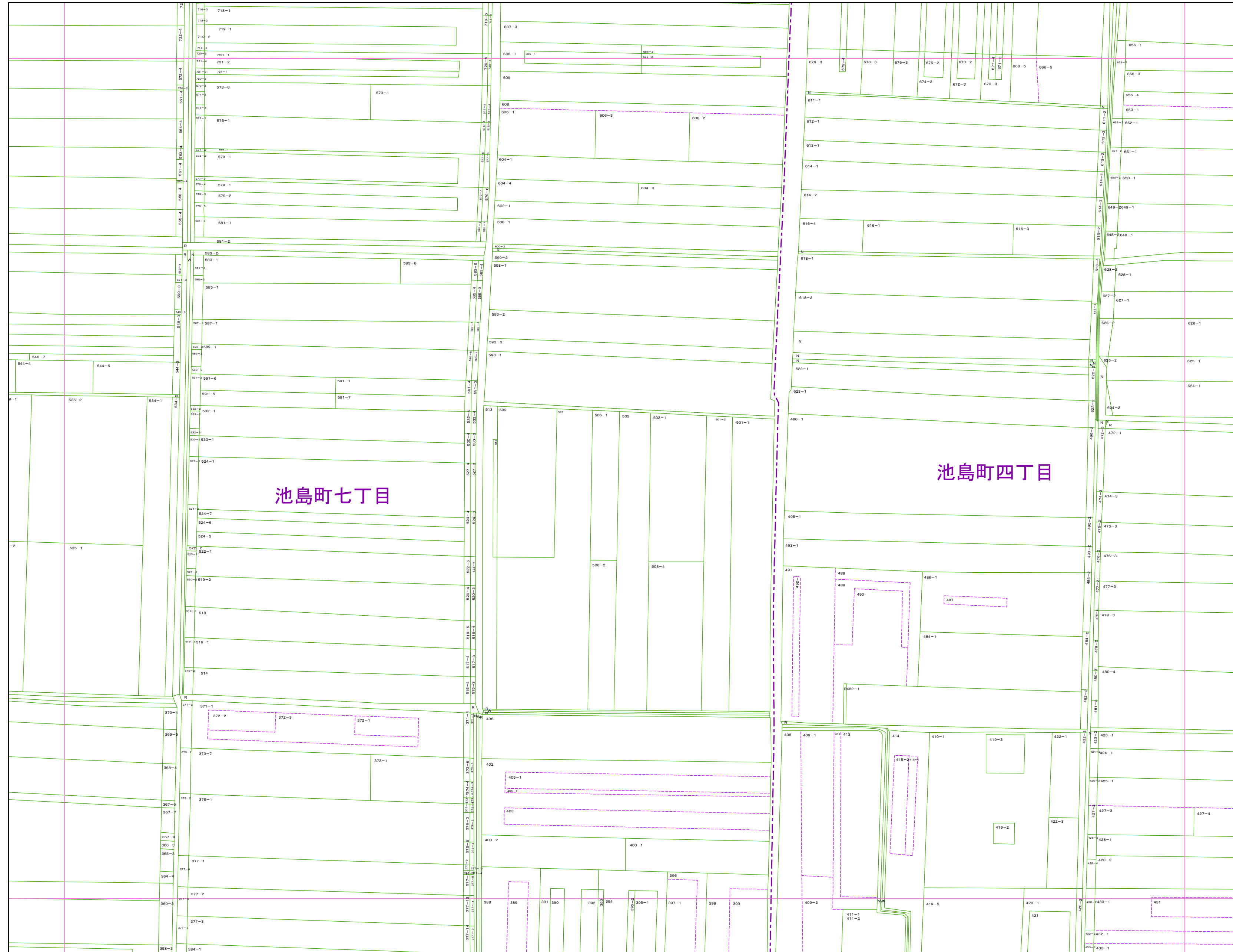
	2310 花園東町三丁目	2400 新池島町三丁目	2407 新池島町二丁目	2408 新池島町一丁目	2409 若草町	2410 御幸町	2409 四条町	2500	2507 上四条町	2508	2509	2510	2600
	2315 町東一丁目	2411	2412	2413 未広町	2414 南四条町	2415	2511	2512	2513	2514	2515	2611	
	2320	2416	2417	2418 下六万寺町三丁目	2419 六万寺町三丁目	2420	2516	2517 上六万寺町	2518	2519	2520		
	2325 玉串町東三丁目	2421 池島町八丁目	2422 池島町三丁目	2423 下六万寺町二丁目	2424 六万寺町二丁目	2425	2521	2522 六万寺町一丁目	2523	2524	2525		
	3005	3101 池島町七丁目	3102 池島町四丁目	3103 池島町一丁目	3104	3105	3201	3202	3203	3204	3205		
	3010	3106 池島町六丁目	3107 横小路町六丁目	3108 横小路町五丁目	3109 横小路町四丁目	3110 横小路町三丁目	3206	3207 横小路町一丁目	3208	3209	3210		
	3015	3111 池島町五丁目	3112	3113	3114	3115	3211	3212	3213	3214	3215		
			3117										

23

1:1,000

東大阪市地籍図


3101
令和6年1月1日調整



2325	2421	2422
3005	3101	3102
3010	3106	3107

町丁目名

池島町四丁目
池島町七丁目



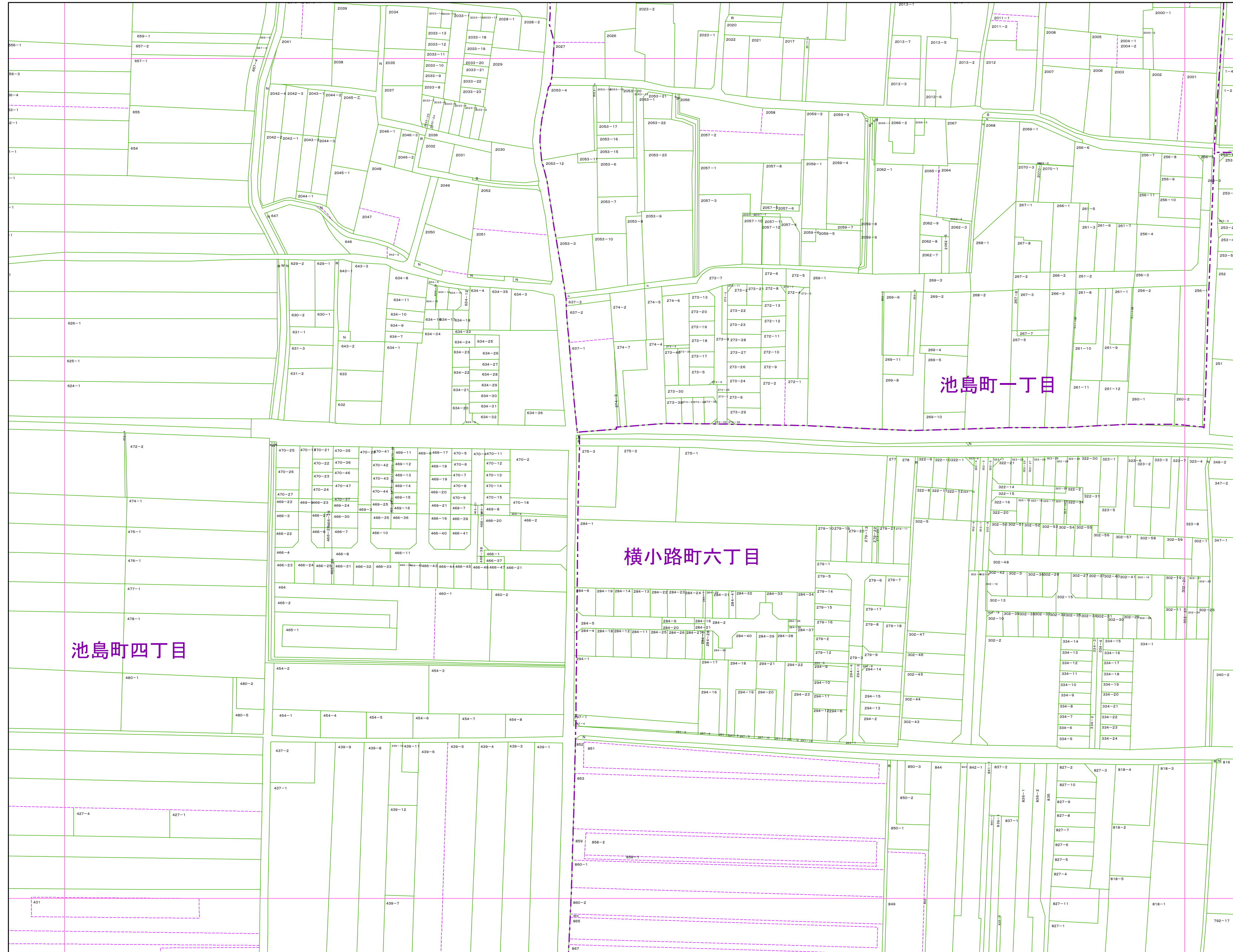
凡例

1234-1	地番
R	里道
W	水路
N	地番なし
1234-1	筆界破線 (推定線)
○○町	町丁目界
図郭線	図郭線

1:1,000

東大阪市地籍図


3102
令和6年1月1日調整



2421	2422	2423
3101	3102	3103
3106	3107	3108

町丁目名

池島町一丁目
池島町四丁目
横小路町六丁目



凡例

1234-1	地番
R	里道
W	水路
N	地番なし
1234-1	筆界破線 (推定線)
○○町	町丁目界
図郭線	図郭線

令和6年3月作成
3102

この地籍図は固定資産の評価の目的以外には使用できませんので、
法律行為(売買、相続等)をする場合には法務局備付の図面によってください。


1:1,000

東大阪市税務部 3102



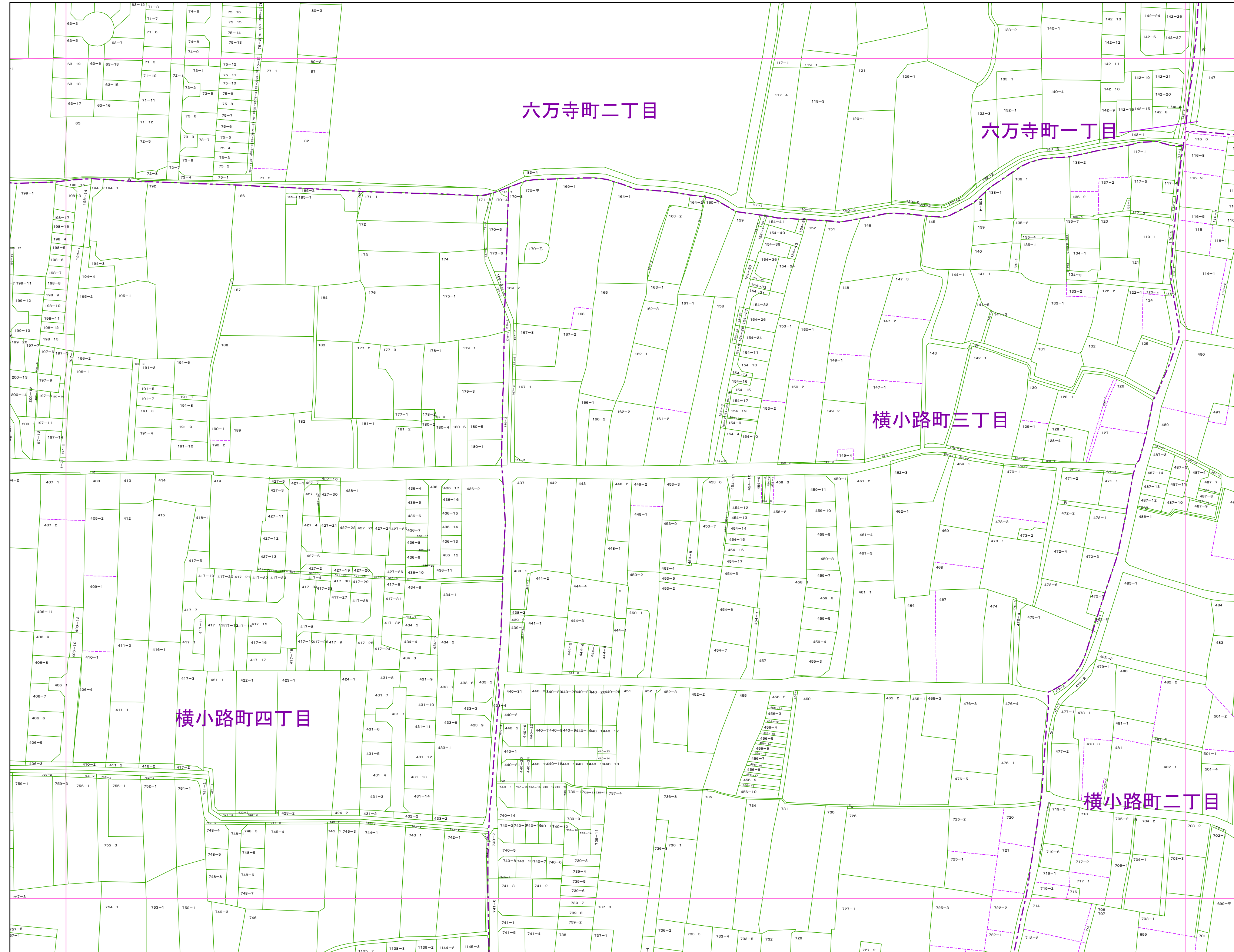
2422	2423	2424
3102	3103	3104
3107	3108	3109

- 町丁目名
- 池島町一丁目
 - 下六万寺町一丁目
 - 横小路町四丁目
 - 横小路町五丁目
 - 横小路町六丁目
 - 六万寺町二丁目



凡例


- 1234-1 地番
- R 里道
- W 水路
- N 地番なし
- 1234-1 筆界破線 (推定線)
- 〇〇町 町丁目界
- 図郭線



2423	2424	2425
3103	3104	3105
3108	3109	3110

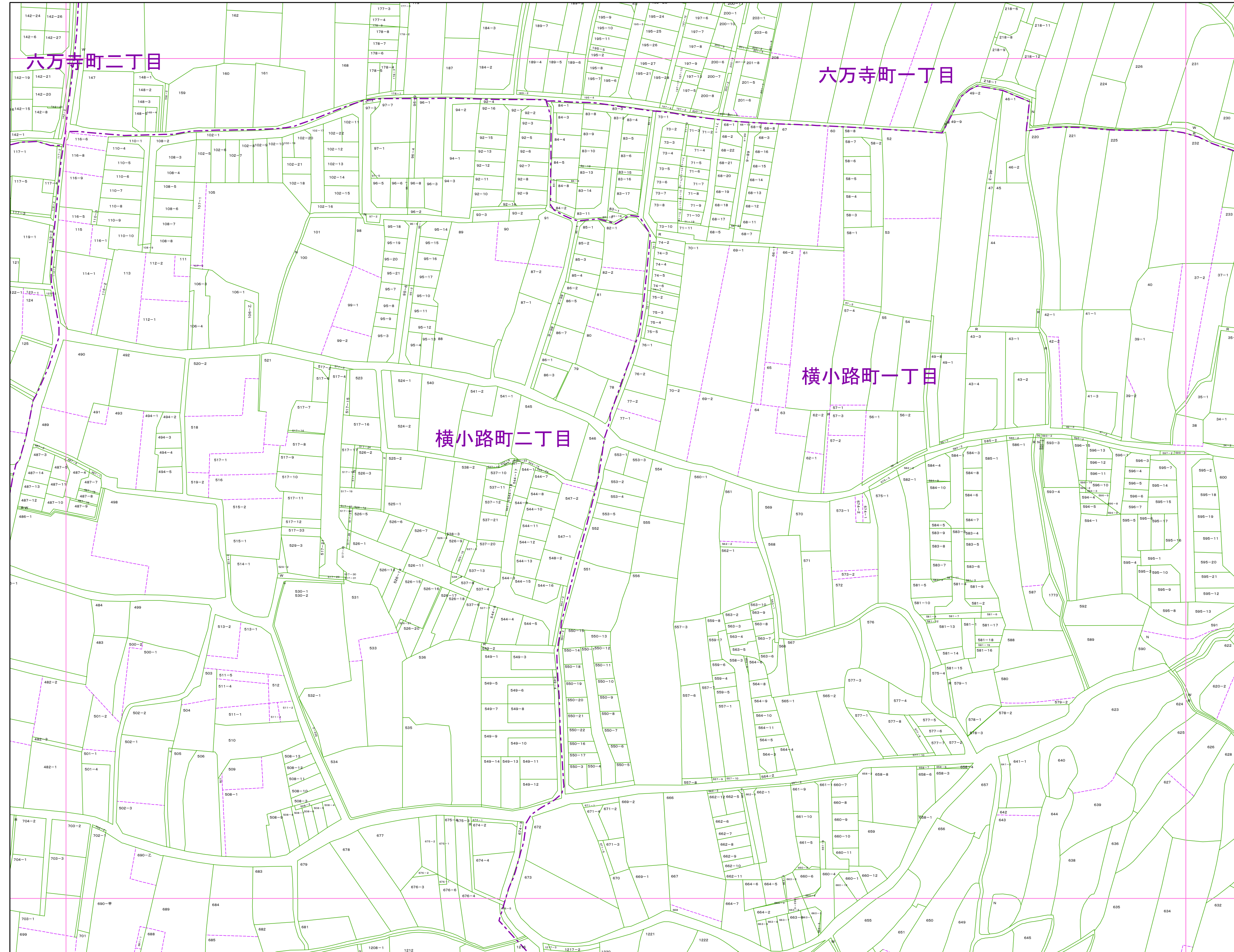
町丁目名

横小路町二丁目
横小路町三丁目
横小路町四丁目
六万寺町一丁目
六万寺町二丁目



凡例


1234-1	地番
R	里道
W	水路
N	地番なし
1234-1	筆界破線 (推定線)
〇〇町	町丁目界
—	図郭線



2424	2425	2521
3104	3105	3201
3109	3110	3206

町丁目名

横小路町一丁目
横小路町二丁目
六万寺町一丁目
六万寺町二丁目



凡例

1234-1	地番
R	里道
W	水路
N	地番なし
1234-1	筆界破線 (推定線)
〇〇町	町丁目界
—	図郭線

1:1,000

東大阪市地籍図


3106
令和6年1月1日調整



3005	3101	3102
3010	3106	3107
3015	3111	3112

町丁目名

池島町四丁目
池島町五丁目
池島町六丁目
池島町七丁目



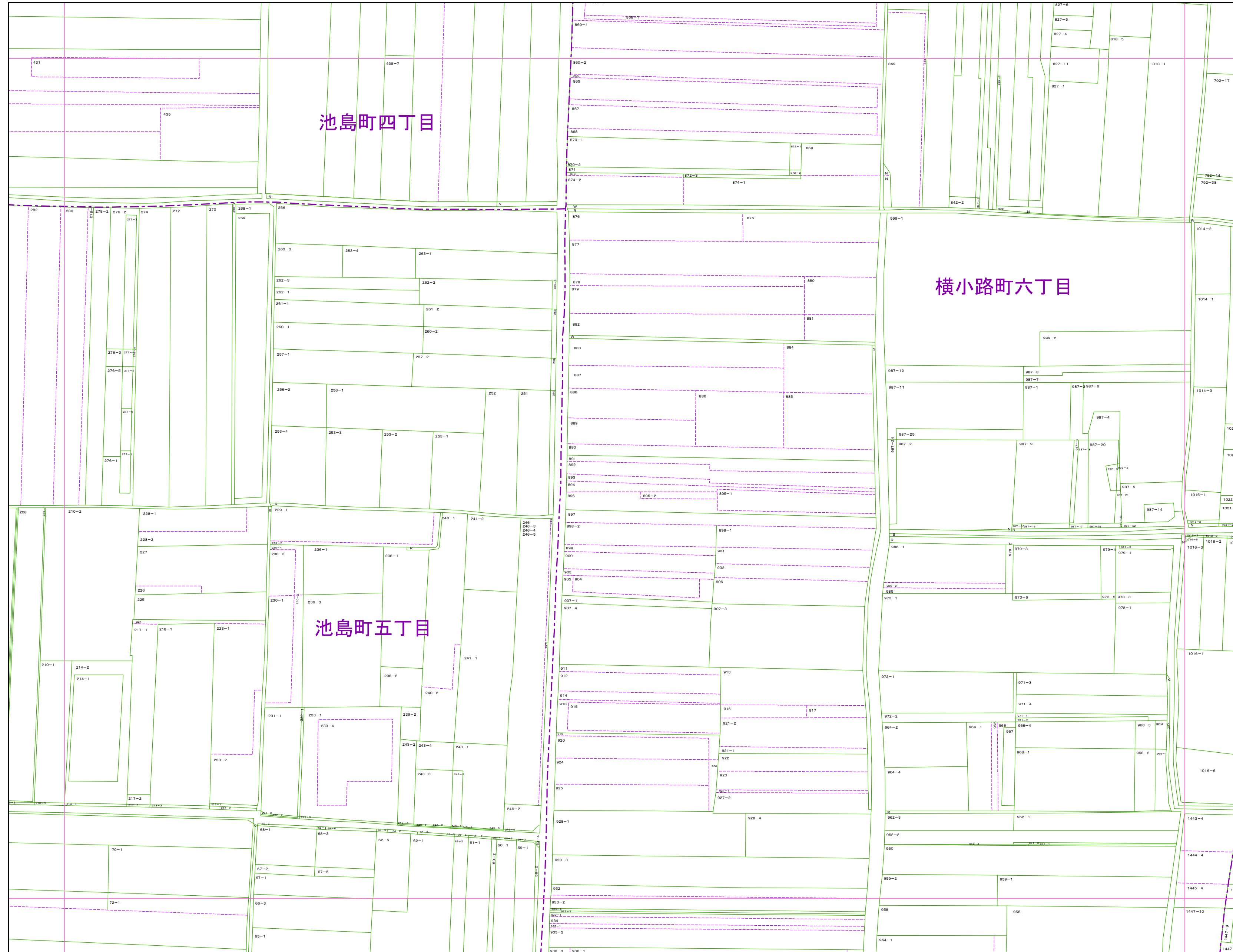
凡例

1234-1	地番
R	里道
W	水路
N	地番なし
1234-1	筆界破線 (推定線)
〇〇町	町丁目界
図郭線	図郭線

1:1,000


東大阪市地籍図

3107
令和6年1月1日調整



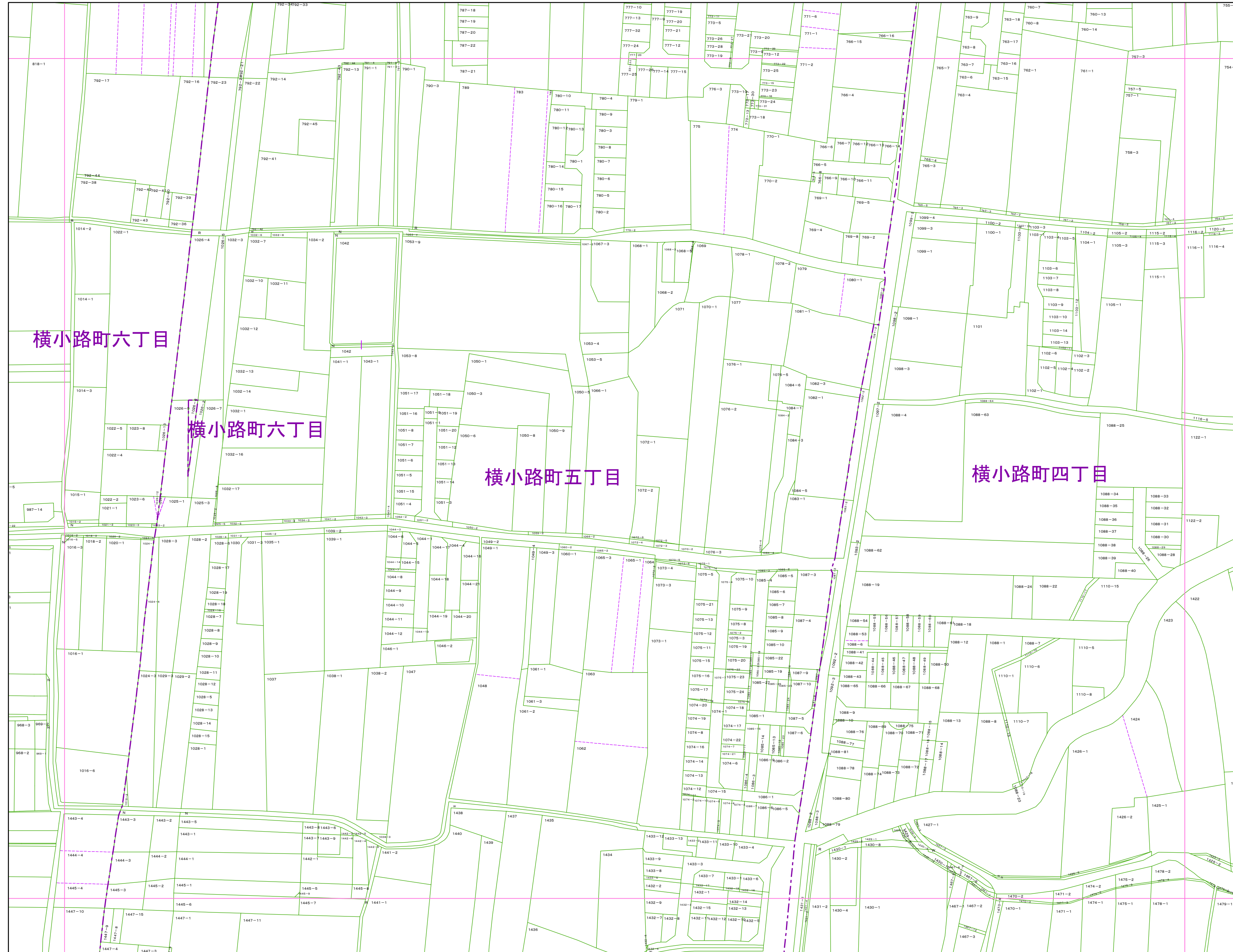
3101	3102	3103
3106	3107	3108
3111	3112	3113

町丁目名
 池島町四丁目
 池島町五丁目
 横小路町六丁目



凡例


- 1234-1 地番
- R 里道
- W 水路
- N 地番なし
- 1234-1 筆界破線 (推定線)
- 〇〇町 町丁目界
- 図郭線



3102	3103	3104
3107	3108	3109
3112	3113	3114

町丁目名

横小路町四丁目
横小路町五丁目
横小路町六丁目



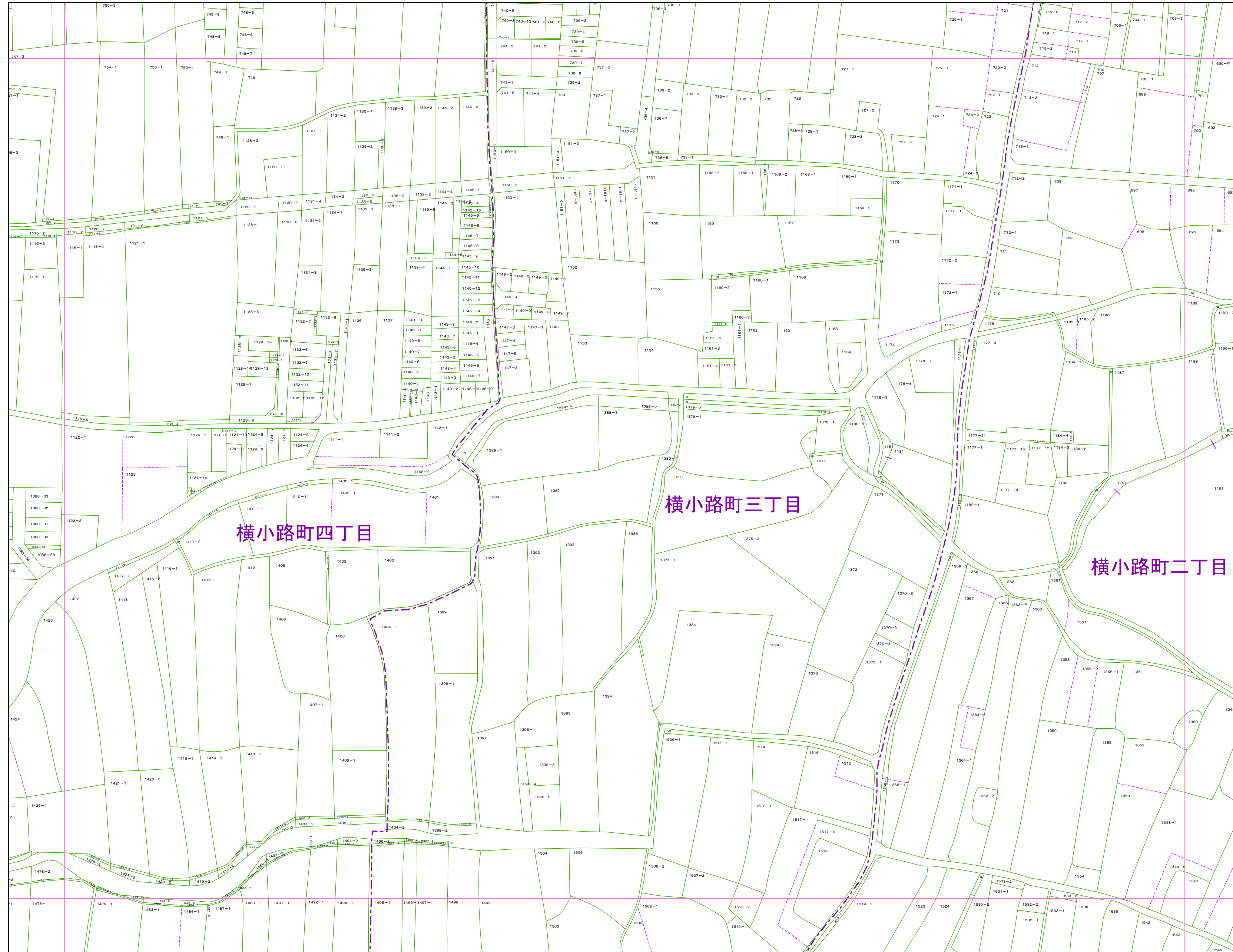
凡例

1234-1	地番
R	里道
W	水路
N	地番なし
1234-1	筆界破線 (推定線)
〇〇町	町丁目界
—	図郭線

1:1,000

東大阪市地籍図


3109
令和6年1月1日調整



3103	3104	3105
3108	3109	3110
3113	3114	3115

町丁目名

横小路町二丁目
横小路町三丁目
横小路町四丁目



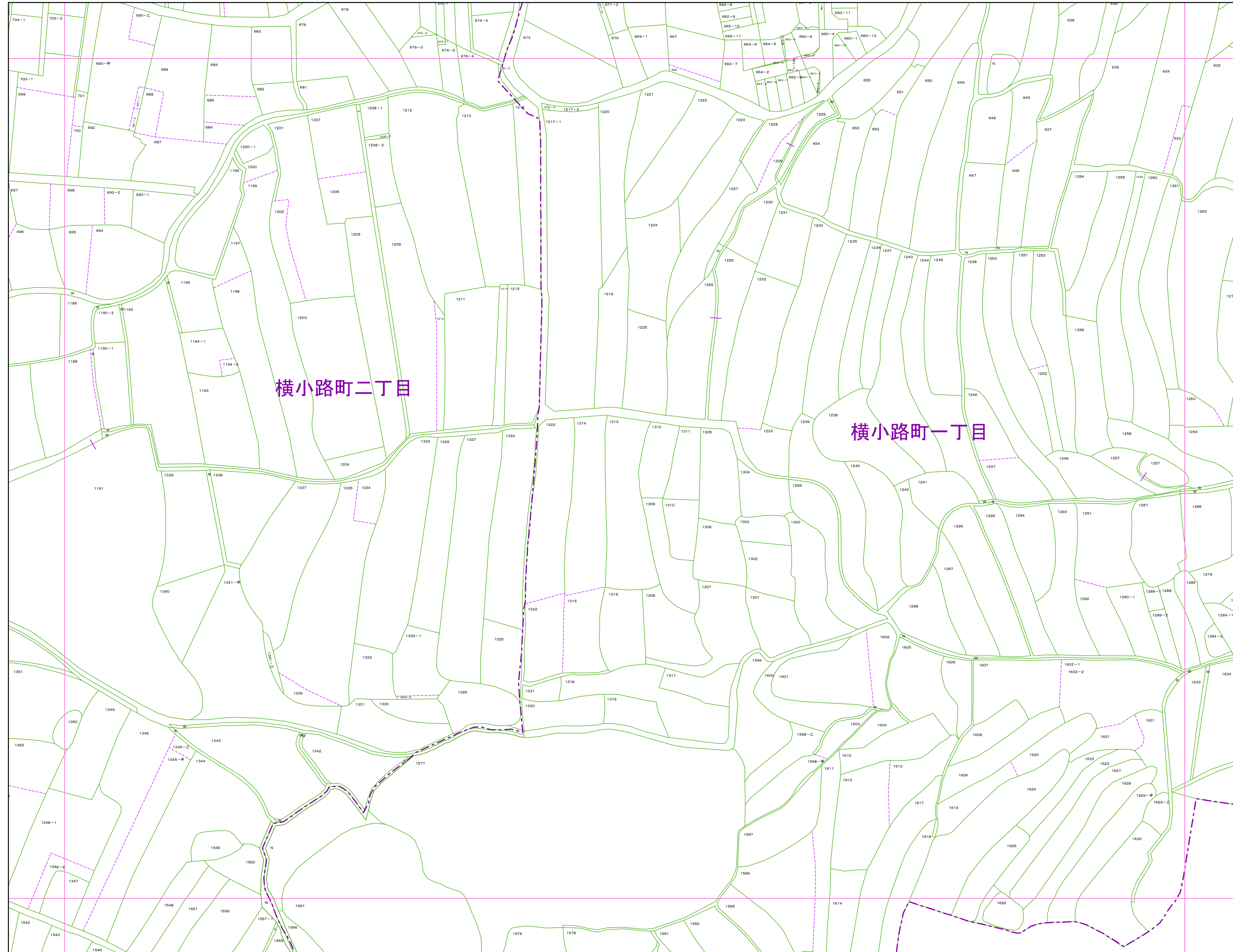
凡例

- 1234-1 地番
- R 里道
- W 水路
- N 地番なし
- 1234-1 筆界破線 (推定線)
- 〇〇町 町丁目界
- 図郭線

1:1,000


東大阪市地籍図

3110
令和6年1月1日調整



3104	3105	3201
3109	3110	3206
3114	3115	3211

町丁目名
横小路町一丁目
横小路町二丁目



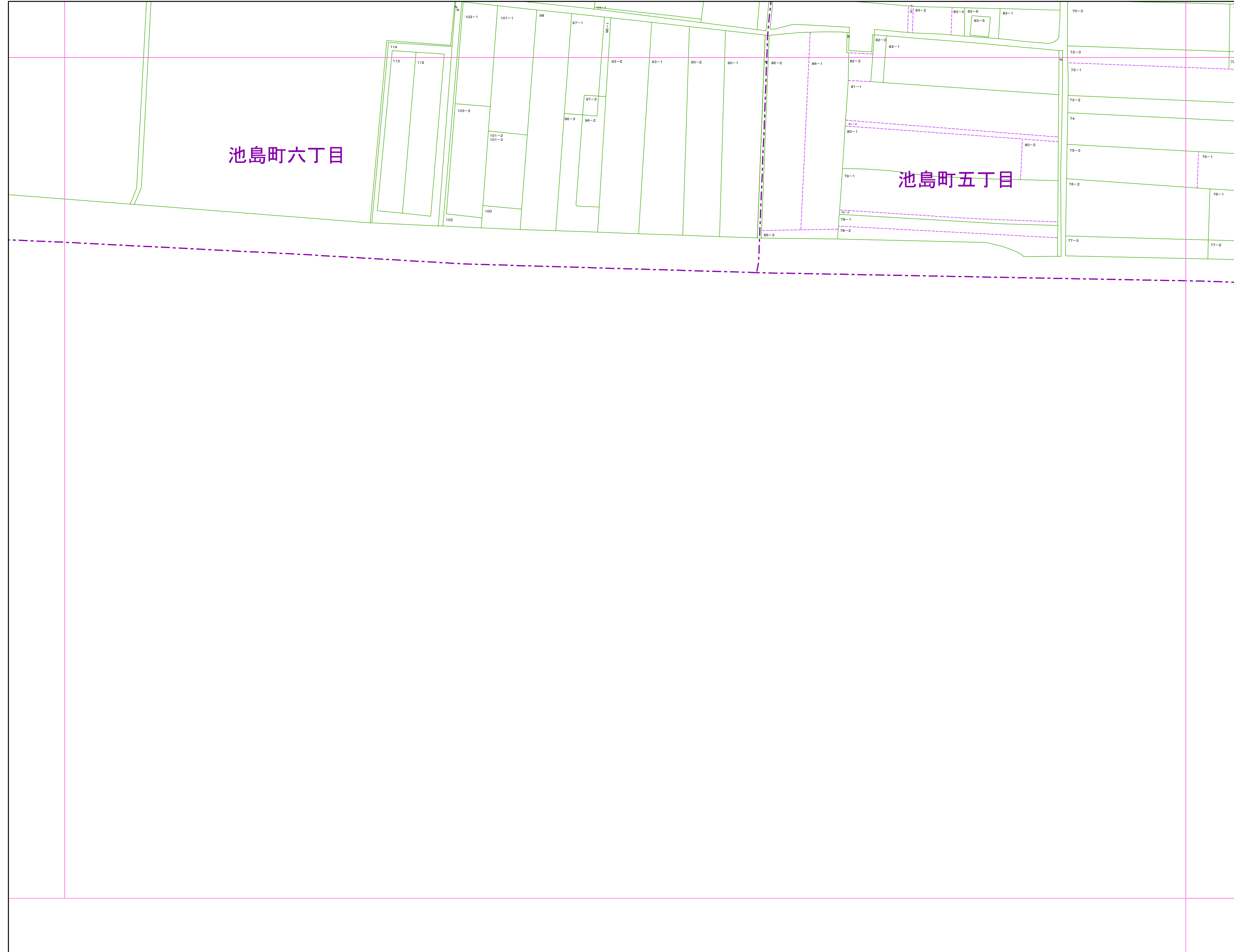
凡例

- 1234-1 地番
- R 里道
- W 水路
- N 地番なし
- 1234-1 筆界破線 (推定線)
- 〇〇町 町丁目界
- 図郭線

1:1,000

東大阪市地籍図


3111
令和6年1月1日調整



3010	3106	3107
3015	3111	3112
		3117

町丁目名

池島町五丁目
池島町六丁目



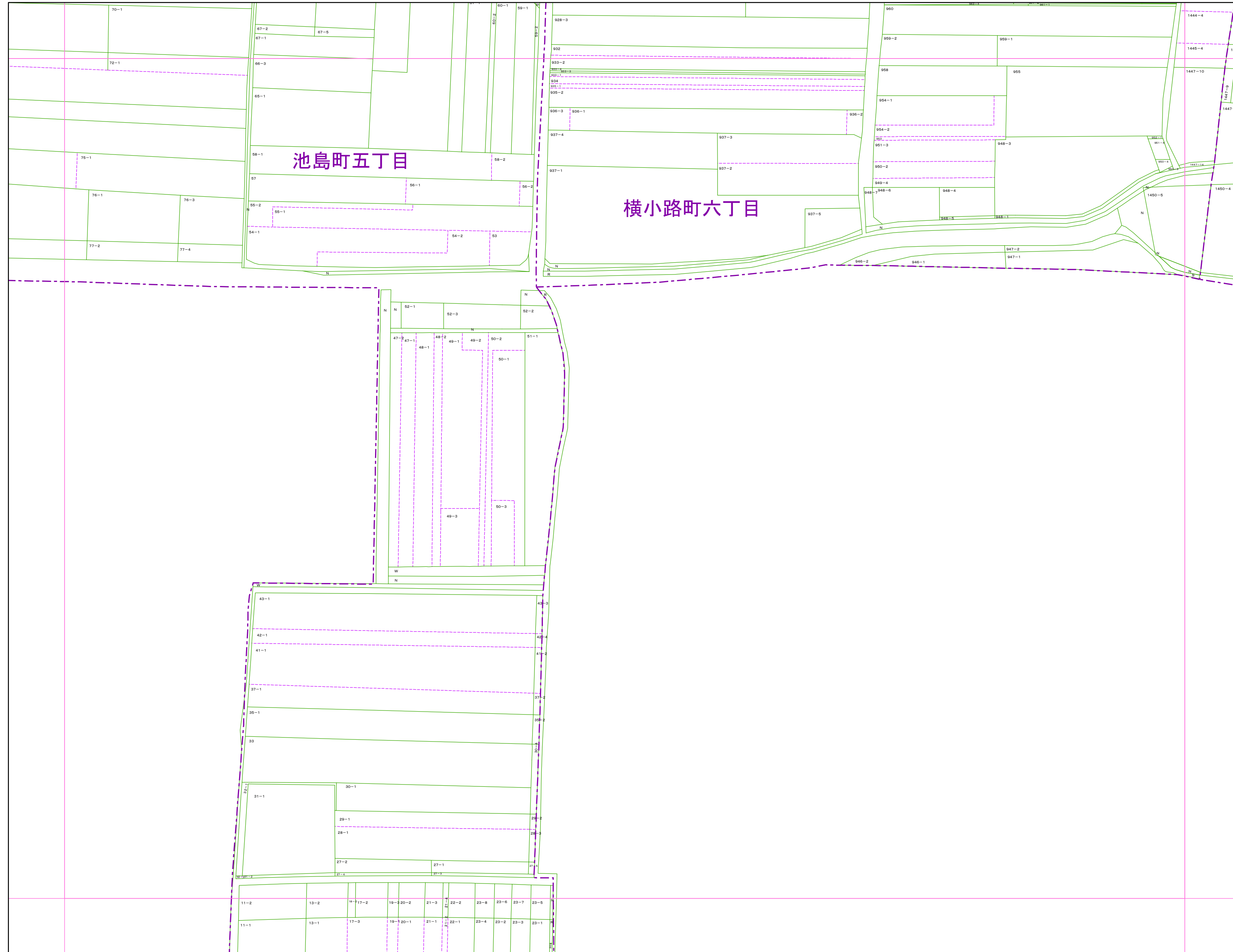
凡例

1234-1	地番
R	里道
W	水路
N	地番なし
1234-1	筆界破線 (推定線)
〇〇町	町丁目界
〇〇〇	図郭線

1:1,000


東大阪市地籍図

3112
令和6年1月1日調整



3106	3107	3108
3111	3112	3113
	3117	

町丁目名
池島町五丁目
横小路町六丁目



凡例

- 1234-1 地番
- R 里道
- W 水路
- N 地番なし
- 1234-1 筆界破線 (推定線)
- 〇〇町 町丁目界
- 図郭線

1:1,000

東大阪市地籍図


3113
令和6年1月1日調整



3107	3108	3109
3112	3113	3114
3117		

町丁目名

横小路町四丁目
横小路町五丁目
横小路町六丁目



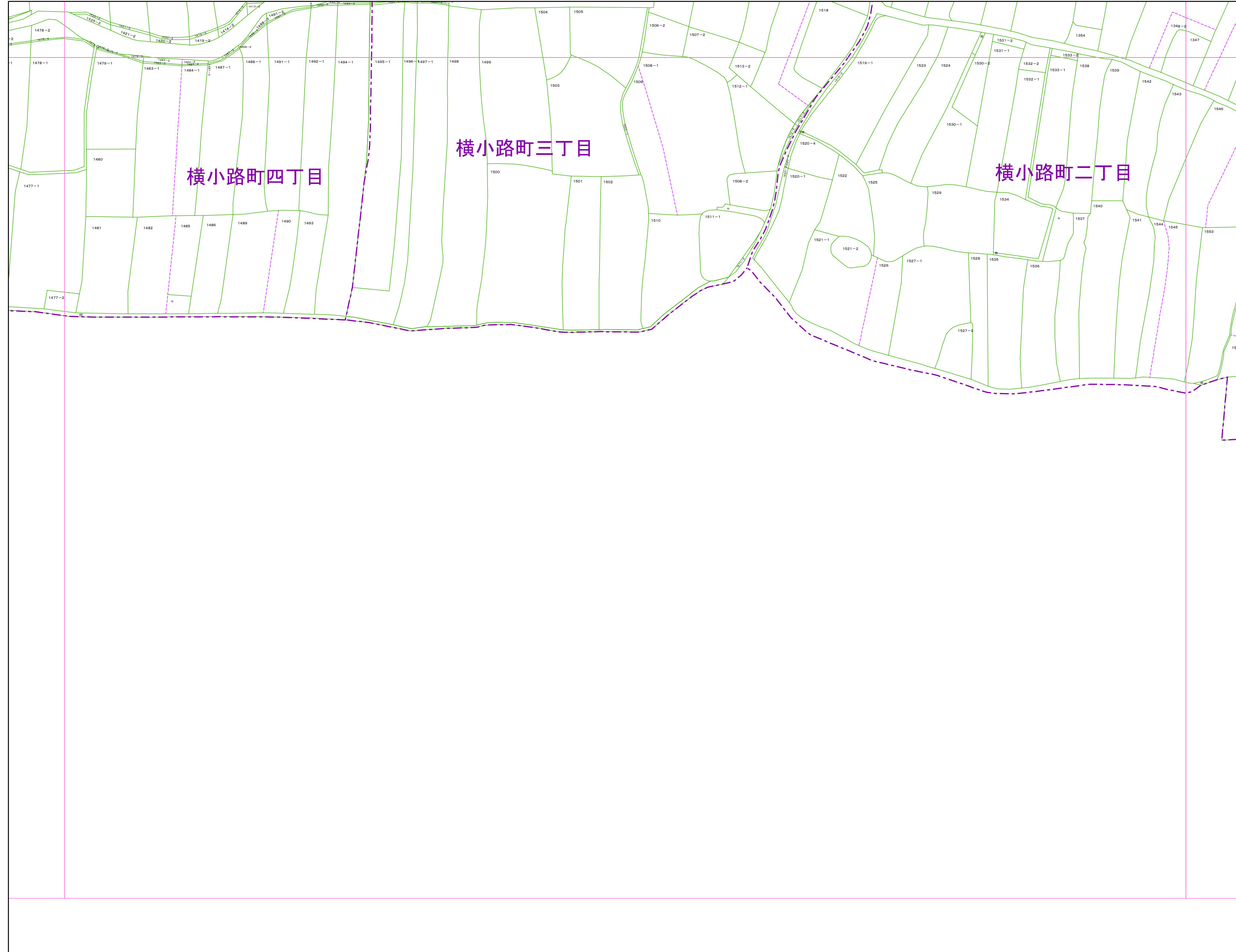
凡例

1234-1	地番
R	里道
W	水路
N	地番なし
1234-1	筆界破線 (推定線)
○○町	町丁目界
□	図郭線

1:1,000

東大阪市地籍図


3114
令和6年1月1日調整



3108	3109	3110
3113	3114	3115

町丁目名

横小路町二丁目
横小路町三丁目
横小路町四丁目



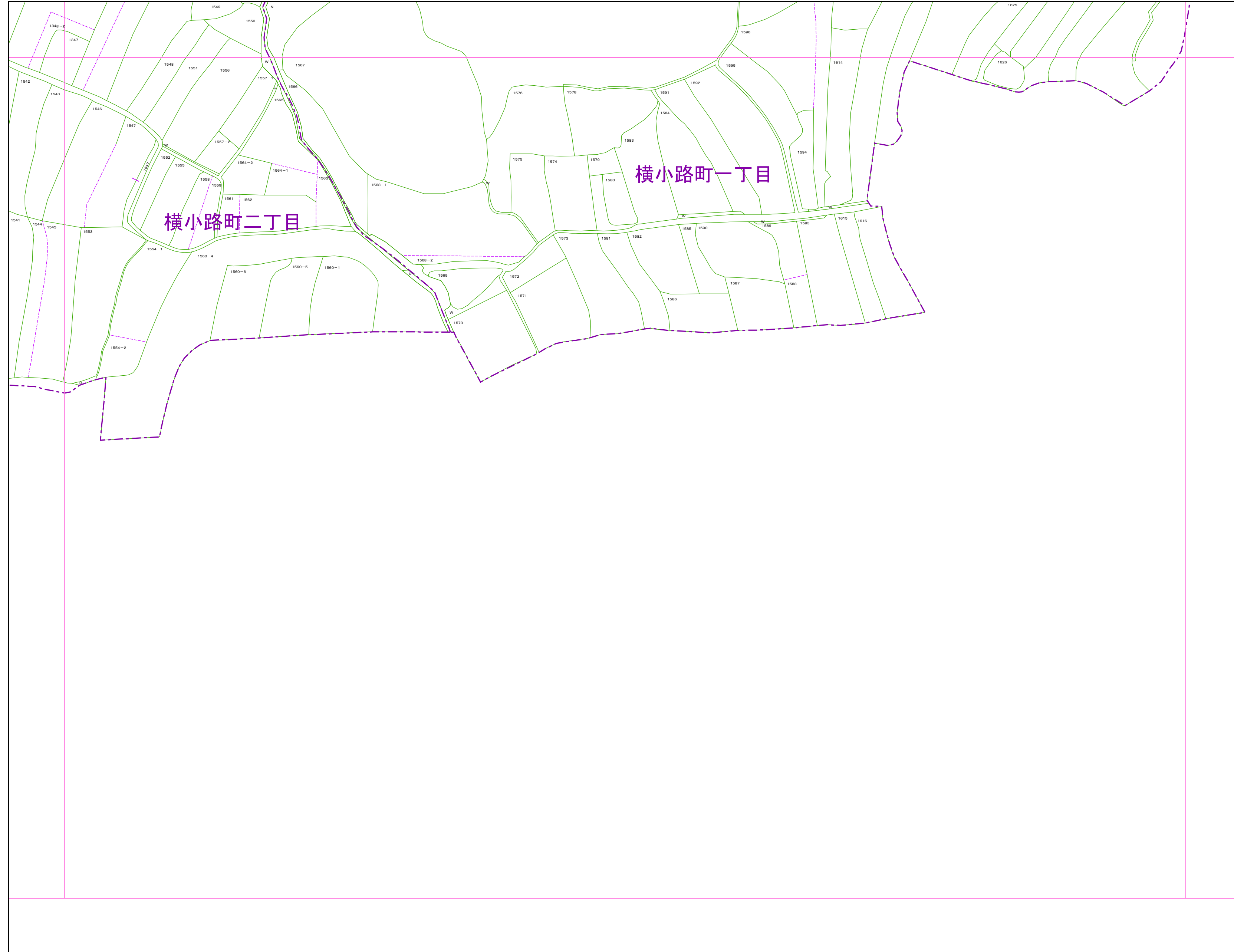
凡例

1234-1	地番
R	里道
W	水路
N	地番なし
1234-1	筆界破線 (推定線)
○○町	町丁目界
□	図郭線

1:1,000

東大阪市地籍図


3115
令和6年1月1日調整



3109	3110	3206
3114	3115	3211

町丁目名

横小路町一丁目
横小路町二丁目



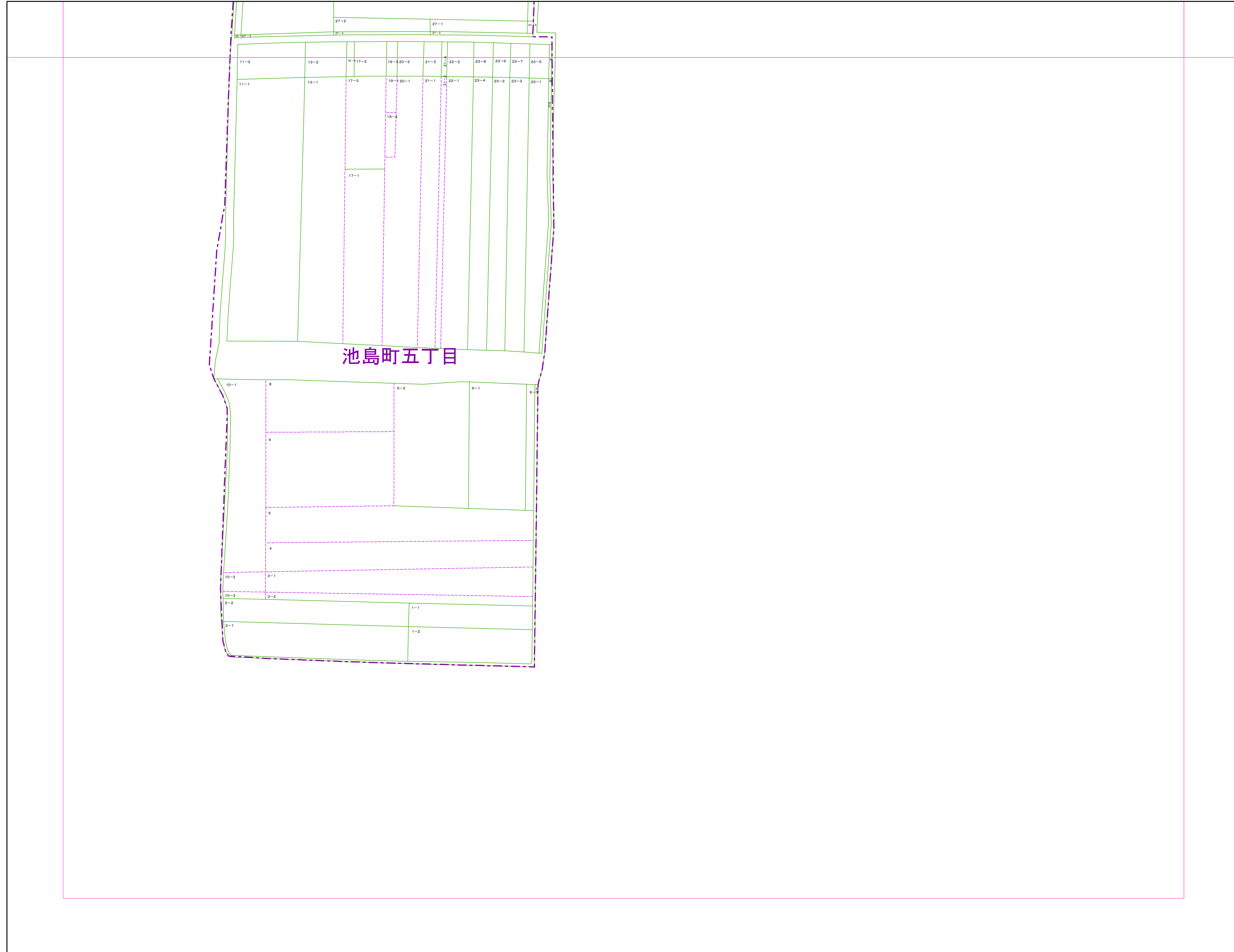
凡例

1234-1	地番
R	里道
W	水路
N	地番なし
1234-1	筆界破線 (推定線)
〇〇町	町丁目界
—	図郭線

1:1,000

東大阪市地籍図


3117
令和6年1月1日調整



3111	3112	3113
	3117	

町丁目名

池島町五丁目



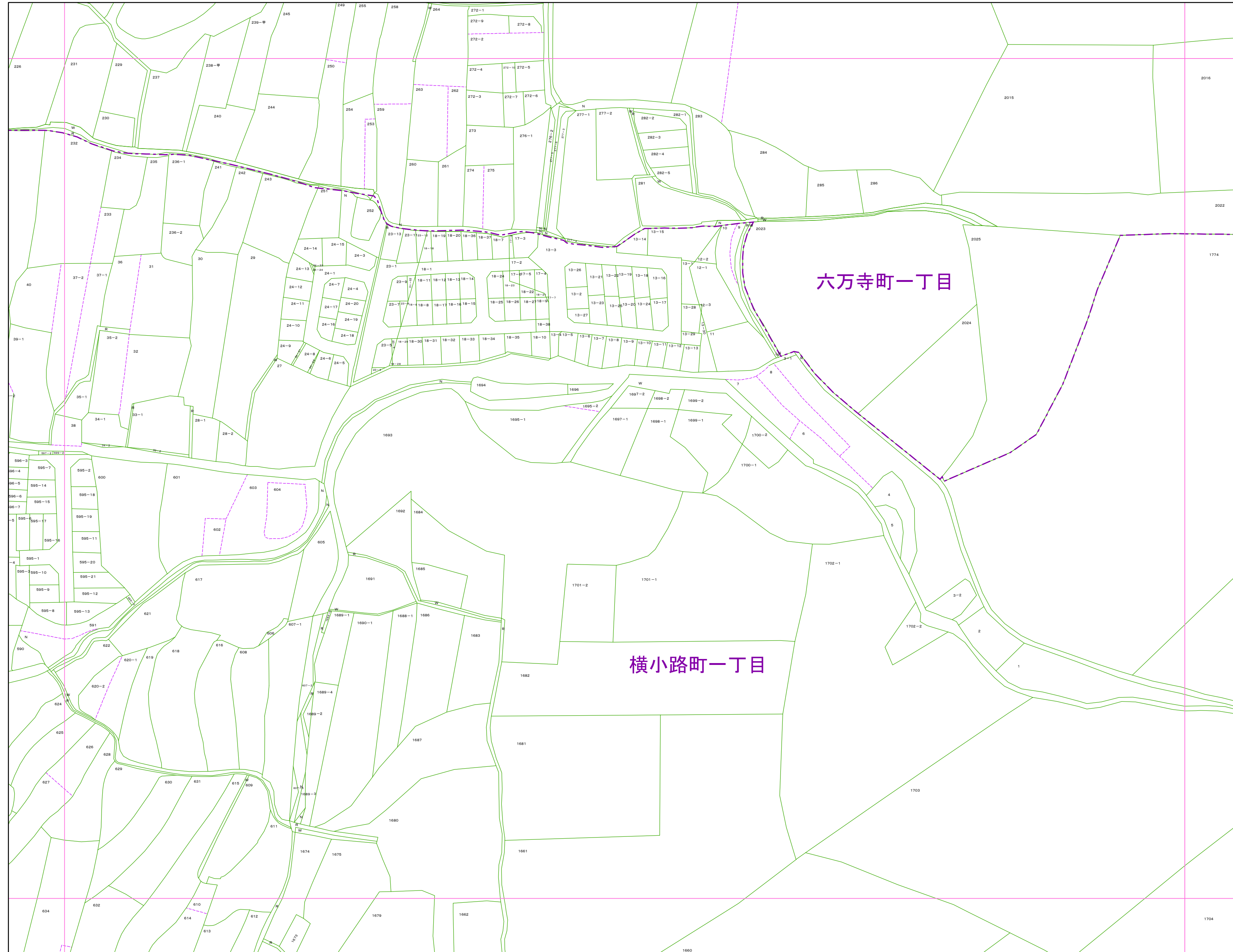
凡例

1234-1	地番
R	里道
W	水路
N	地番なし
1234-1	筆界破線 (推定線)
○○町	町丁目界
□	図郭線

1:1,000

東大阪市地籍図


3201
令和6年1月1日調整



2425	2521	2522
3105	3201	3202
3110	3206	3207

町丁目名

横小路町一丁目
六万寺町一丁目



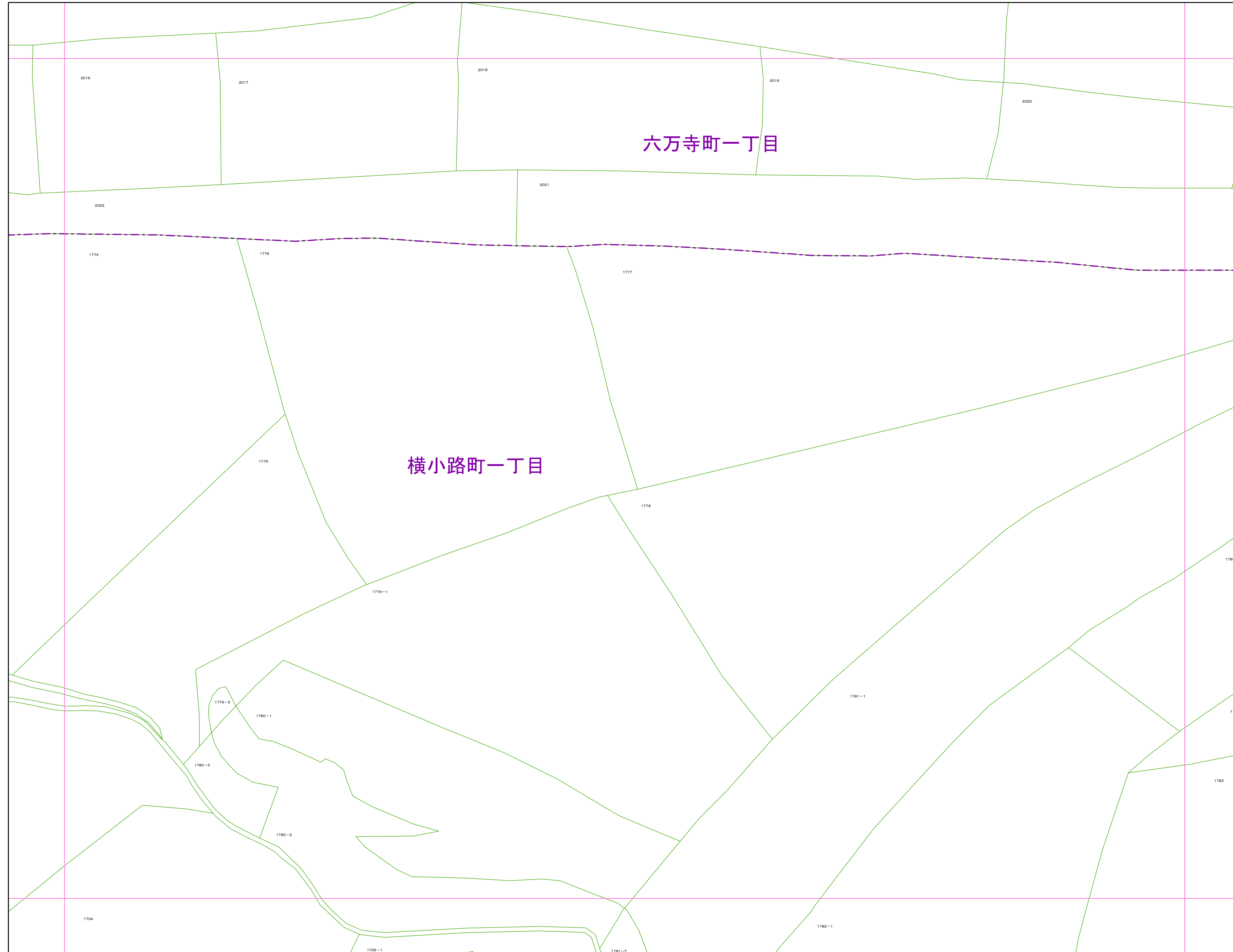
凡例

1234-1	地番
R	里道
W	水路
N	地番なし
1234-1	筆界破線 (推定線)
〇〇町	町丁目界
—	図郭線

1:1,000

東大阪市地籍図


3202
令和6年1月1日調整



2521	2522	2523
3201	3202	3203
3206	3207	3208

町丁目名

横小路町一丁目
六万寺町一丁目



凡例

1234-1	地番
R	里道
W	水路
N	地番なし
1234-1	筆界破線 (推定線)
〇〇町	町丁目界
□	図郭線

令和6年3月作成
3202

この地籍図は固定資産の評価の目的以外には使用できませんので、
法律行為(売買、相続等)をする場合には法務局備付の図面によってください。

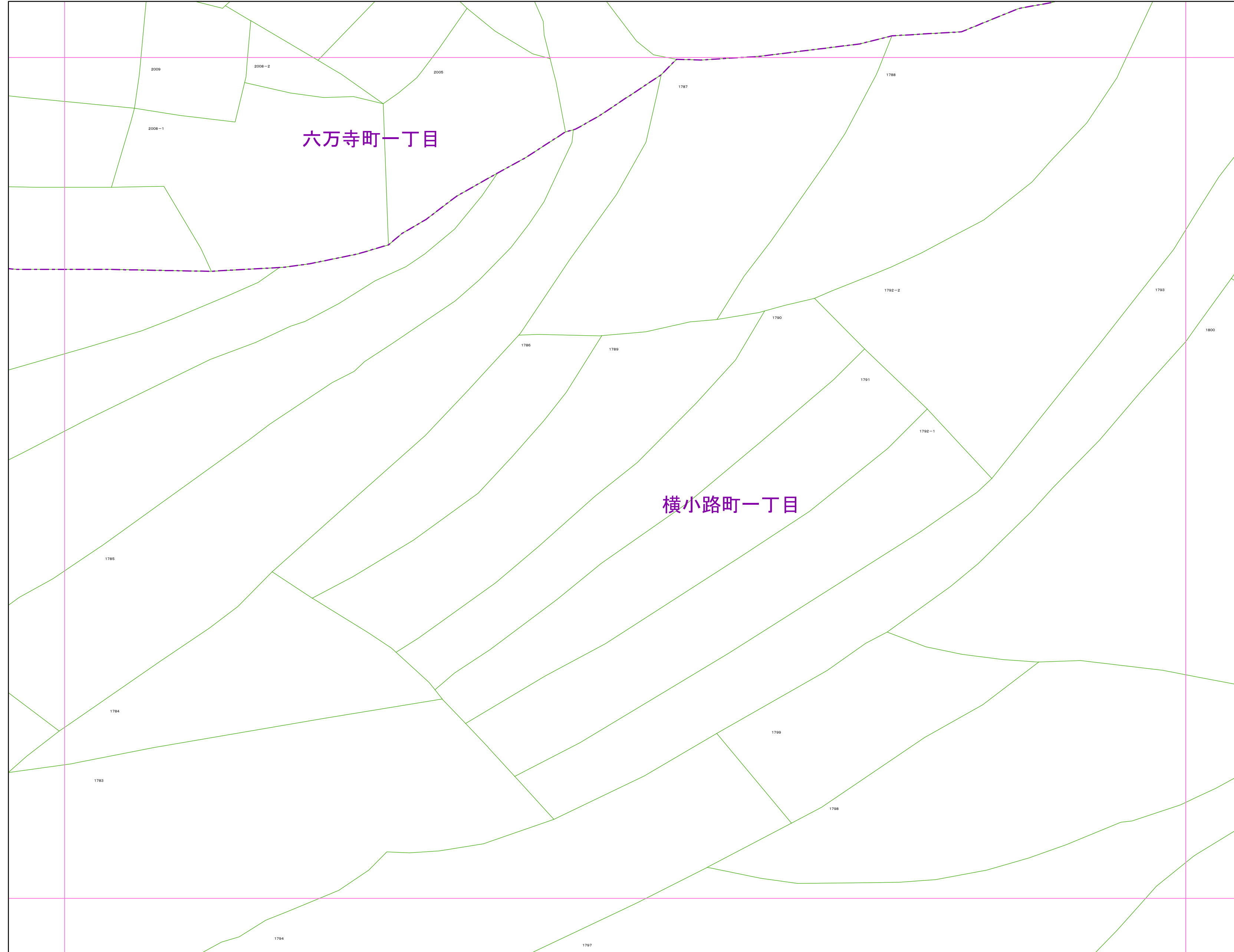
1:1,000

東大阪市税務部 3202

1:1,000

東大阪市地籍図


3203
令和6年1月1日調整



2522	2523	2524
3202	3203	3204
3207	3208	3209

町丁目名

横小路町一丁目
六万寺町一丁目



凡例

1234-1	地番
R	里道
W	水路
N	地番なし
1234-1	筆界破線 (推定線)
〇〇町	町丁目界
□	図郭線

1:1,000

東大阪市地籍図


3204
令和6年1月1日調整



2523	2524	2525
3203	3204	3205
3208	3209	3210

町丁目名

横小路町一丁目
六万寺町一丁目



凡例

1234-1	地番
R	里道
W	水路
N	地番なし
1234-1	筆界破線 (推定線)
〇〇町	町丁目界
□	図郭線

1:1,000

東大阪市地籍図


3205
令和6年1月1日調整



2524	2525
3204	3205
3209	3210

町丁目名

横小路町一丁目



凡例

1234-1	地番
R	里道
W	水路
N	地番なし
1234-1	筆界破線 (推定線)
〇町	町丁目界
	図郭線

令和6年3月作成
3205

この地籍図は固定資産の評価の目的以外には使用できませんので、
法律行為(売買、相続等)をする場合には法務局備付の図面によってください。

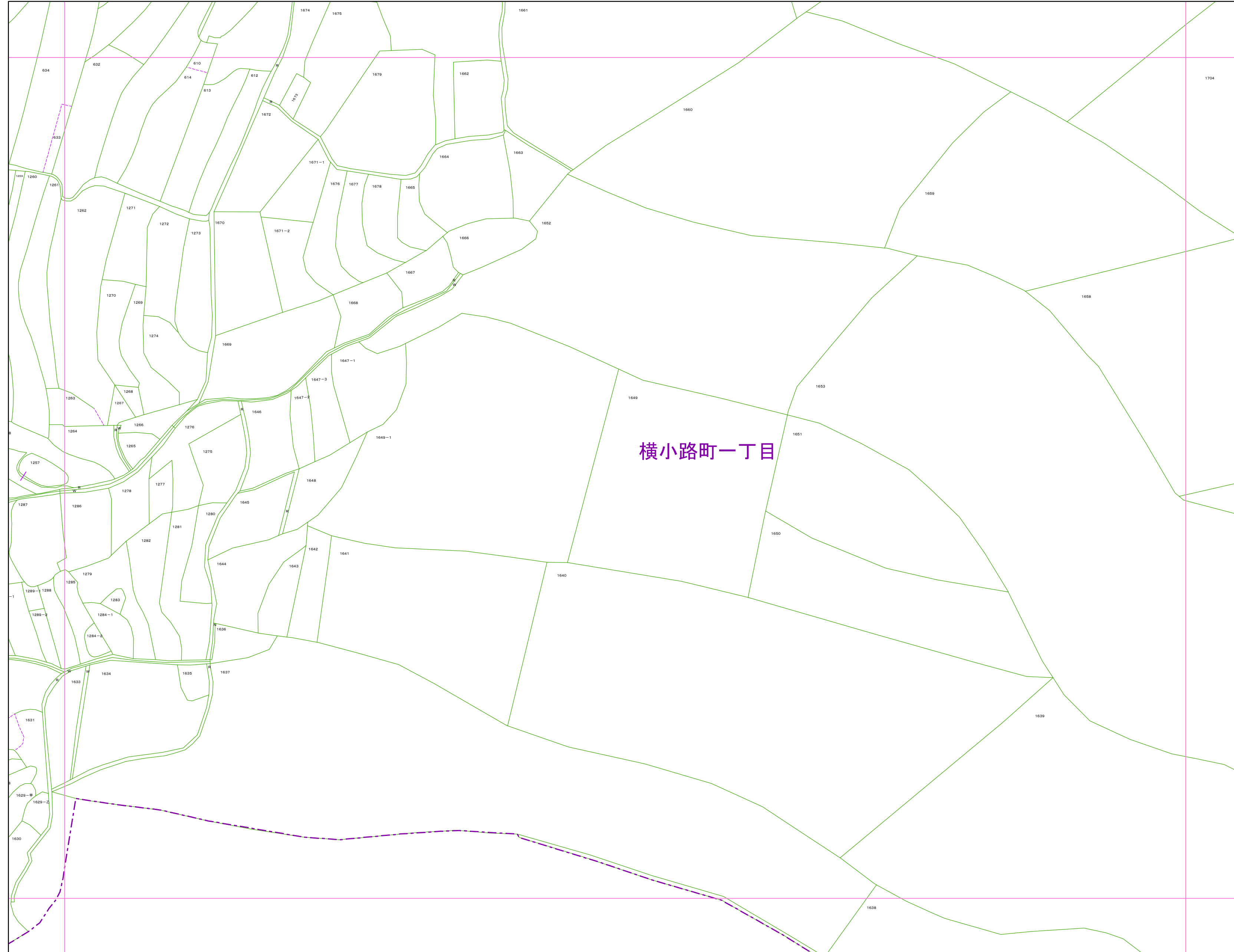
1:1,000

東大阪市税務部 3205

1:1,000


東大阪市地籍図

3206
令和6年1月1日調整



3105	3201	3202
3110	3206	3207
3115	3211	3212

町丁目名
横小路町一丁目



凡例

- 1234-1 地番
- R 里道
- W 水路
- N 地番なし
- 1234-1 筆界破線 (推定線)
- 〇〇町 町丁目界
- 図郭線

1:1,000


東大阪市地籍図

3207
令和6年1月1日調整



3201	3202	3203
3206	3207	3208
3211	3212	3213

町丁目名
横小路町一丁目



凡例

1234-1	地番
R	里道
W	水路
N	地番なし
1234-1	筆界破線 (推定線)
〇〇町	町丁目界
□	図郭線

令和6年3月作成
3207

この地籍図は固定資産の評価の目的以外には使用できませんので、
法律行為(売買、相続等)をする場合には法務局備付の図面によってください。

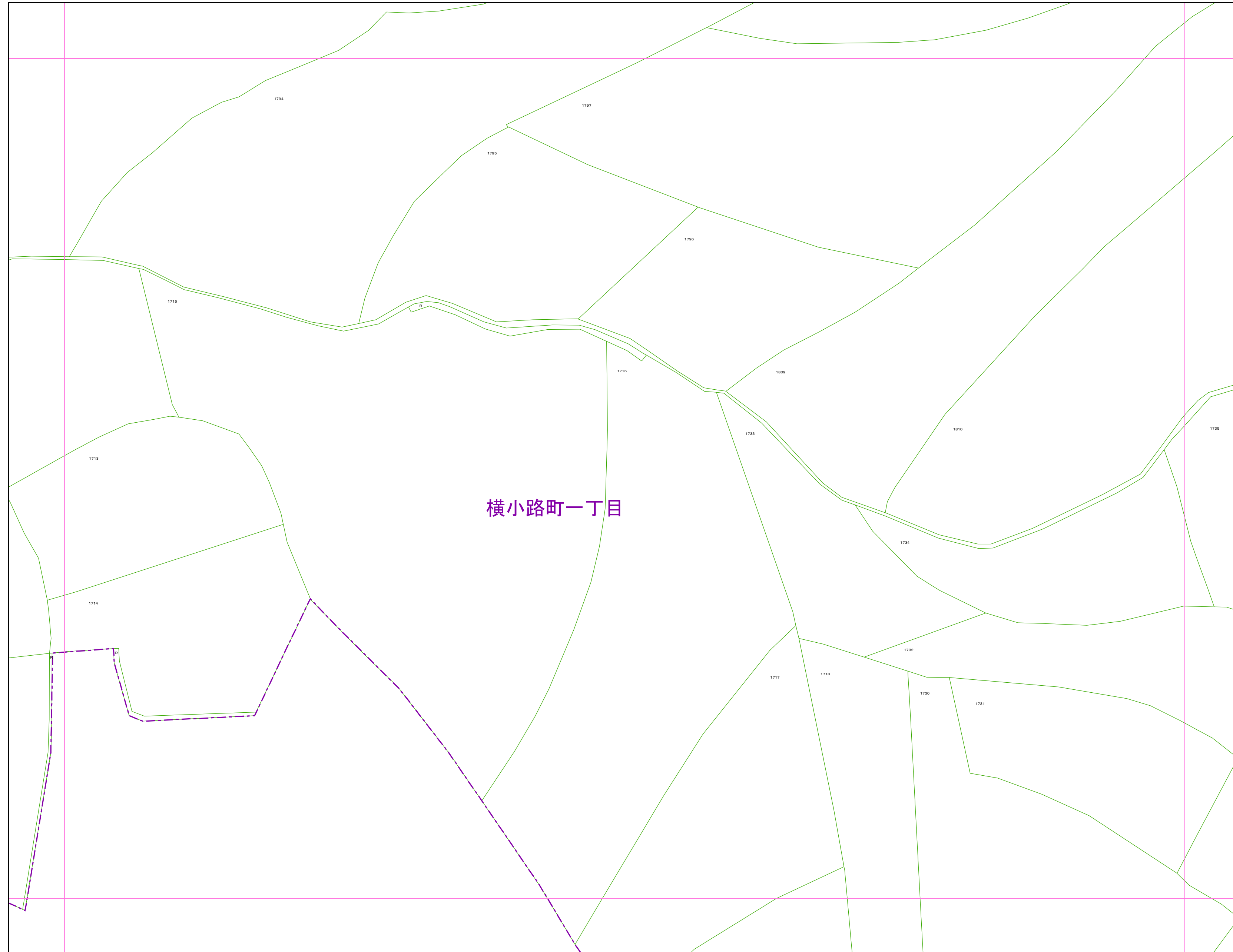
1:1,000

東大阪市税務部 3207

1:1,000

東大阪市地籍図


3208
令和6年1月1日調整



3202	3203	3204
3207	3208	3209
3212	3213	3214

町丁目名

横小路町一丁目



凡例

1234-1	地番
R	里道
W	水路
N	地番なし
1234-1	筆界破線 (推定線)
〇〇町	町丁目界
□	図郭線

令和6年3月作成
3208

この地籍図は固定資産の評価の目的以外には使用できませんので、
法律行為(売買、相続等)をする場合には法務局備付の図面によってください。

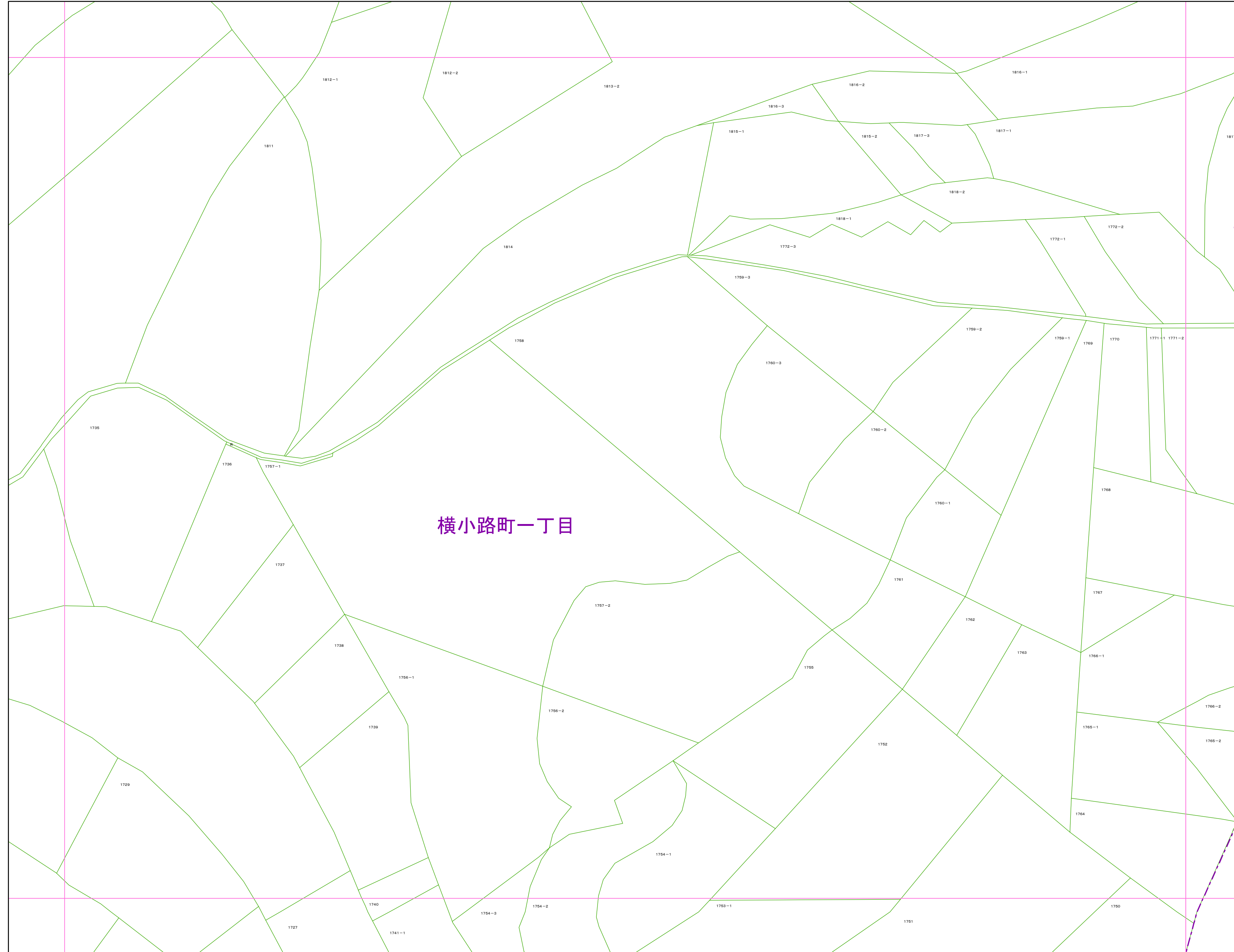
1:1,000

東大阪市税務部 3208

1:1,000


東大阪市地籍図

3209
令和6年1月1日調整



3203	3204	3205
3208	3209	3210
3213	3214	3215

町丁目名
横小路町一丁目



凡例

1234-1	地番
R	里道
W	水路
N	地番なし
1234-1	筆界破線 (推定線)
〇〇町	町丁目界
□	図郭線

令和6年3月作成
3209

この地籍図は固定資産の評価の目的以外には使用できませんので、
法律行為(売買、相続等)をする場合には法務局備付の図面によってください。

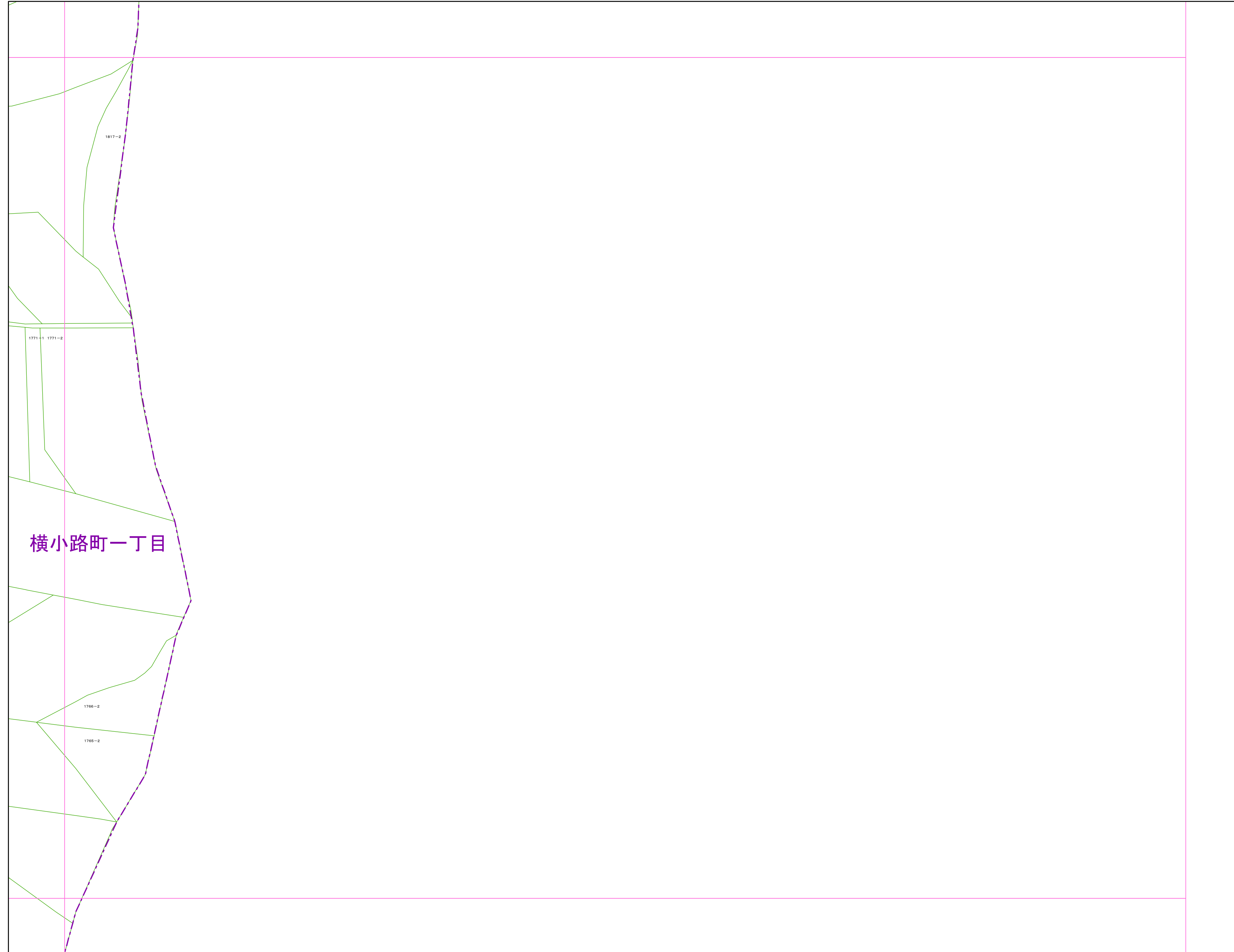
1:1,000

東大阪市税務部 3209

1:1,000

東大阪市地籍図


3210
令和6年1月1日調整



3204	3205
3209	3210
3214	3215

町丁目名

横小路町一丁目



凡例

1234-1	地番
R	里道
W	水路
N	地番なし
1234-1	筆界破線 (推定線)
〇〇町	町丁目界
	図郭線

令和6年3月作成
3210

この地籍図は固定資産の評価の目的以外には使用できませんので、
法律行為(売買、相続等)をする場合には法務局備付の図面によってください。

1:1,000

東大阪市税務部 3210

1:1,000

東大阪市地籍図


3211
令和6年1月1日調整



3110	3206	3207
3115	3211	3212

町丁目名

横小路町一丁目



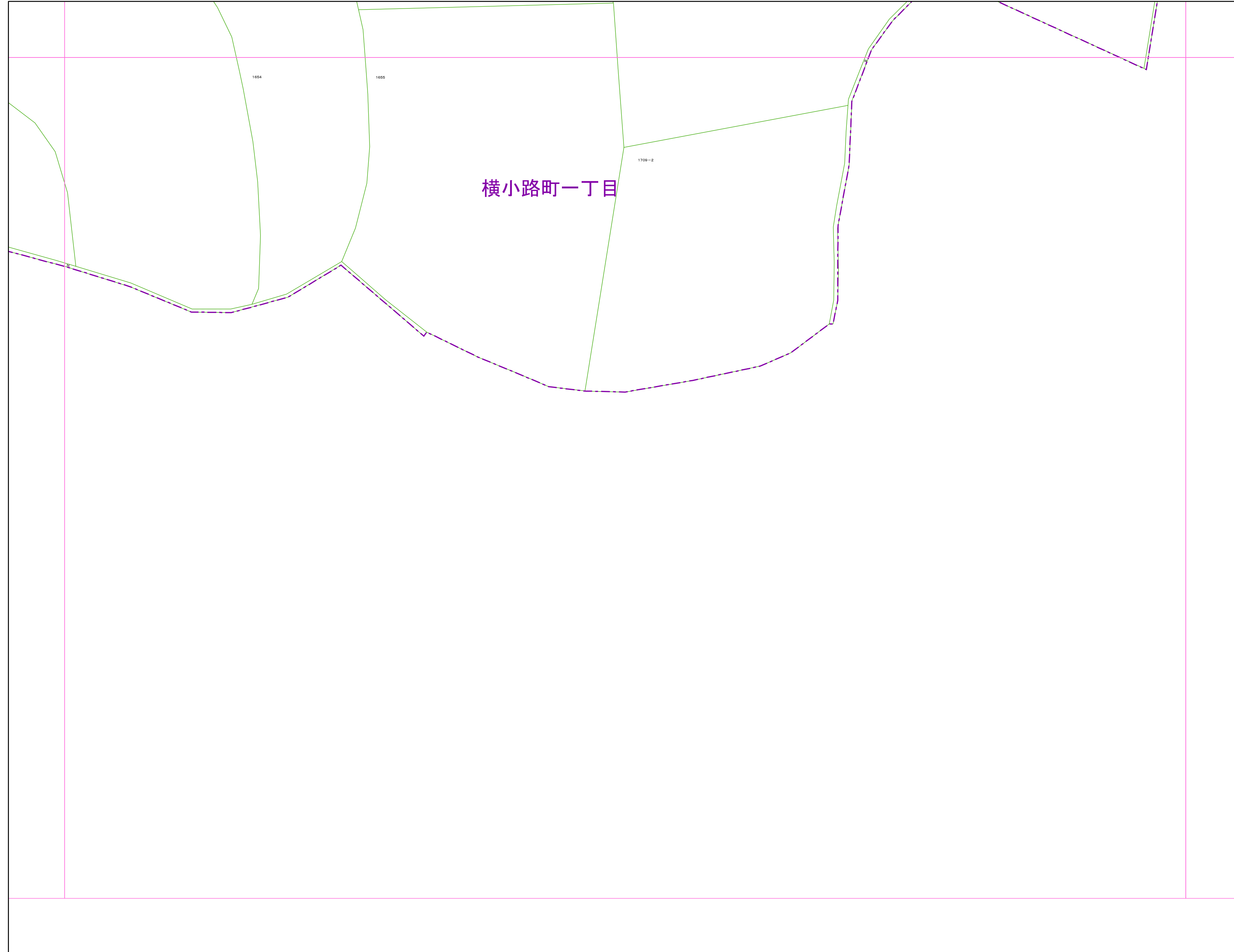
凡例

1234-1	地番
R	里道
W	水路
N	地番なし
1234-1	筆界破線 (推定線)
〇〇町	町丁目界
	図郭線

1:1,000

東大阪市地籍図


3212
令和6年1月1日調整



3206	3207	3208
3211	3212	3213

町丁目名

横小路町一丁目




凡例

1234-1	地番
R	里道
W	水路
N	地番なし
1234-1	筆界破線 (推定線)
〇〇町	町丁目界
□	図郭線

1:1,000

東大阪市地籍図


3213
令和6年1月1日調整



3207	3208	3209
3212	3213	3214

町丁目名

横小路町一丁目



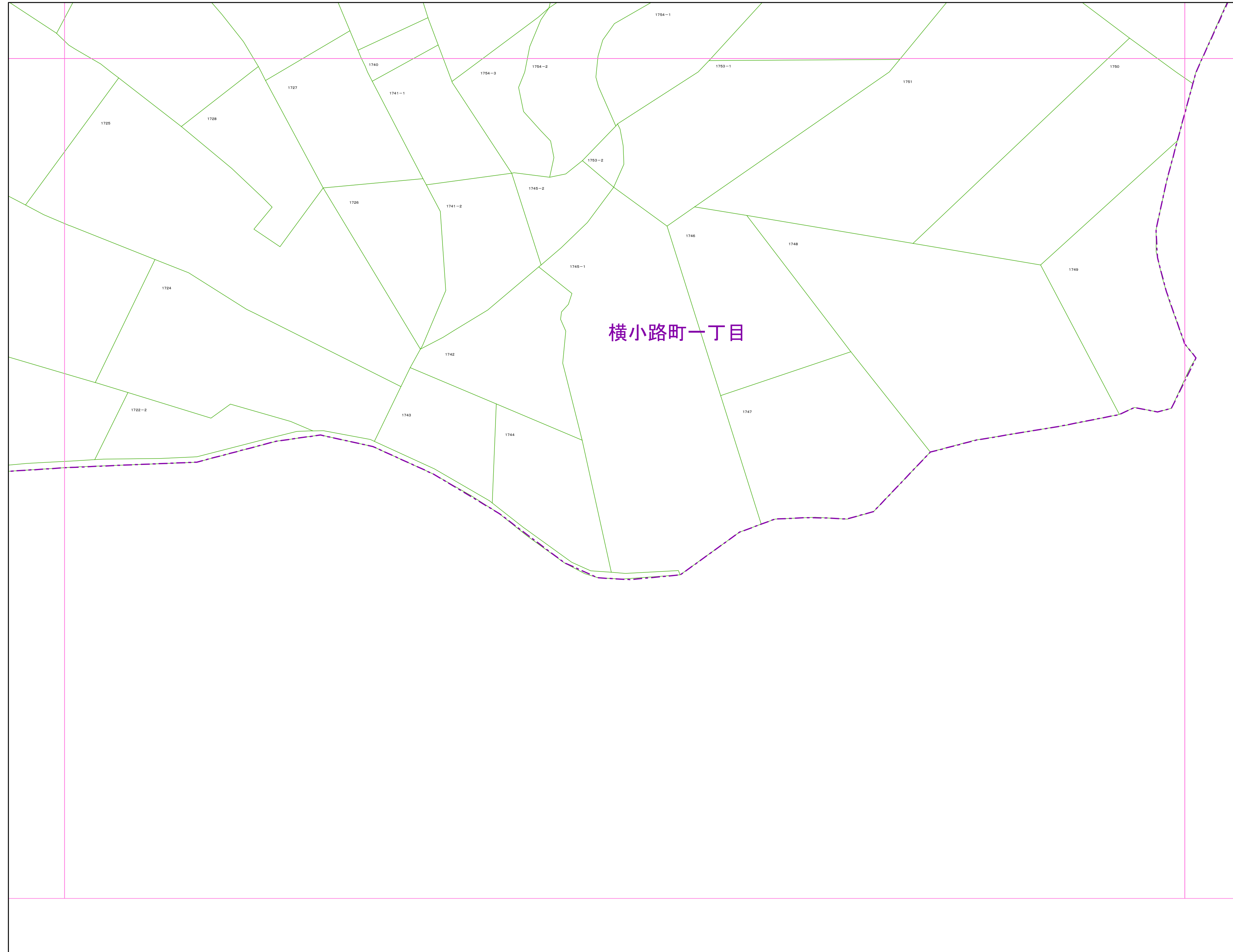
凡例

1234-1	地番
R	里道
W	水路
N	地番なし
1234-1	筆界破線 (推定線)
〇〇町	町丁目界
—	図郭線

1:1,000

東大阪市地籍図


3214
令和6年1月1日調整



3208	3209	3210
3213	3214	3215

町丁目名

横小路町一丁目



凡例

1234-1	地番
R	里道
W	水路
N	地番なし
1234-1	筆界破線 (推定線)
〇〇町	町丁目界
□	図郭線

1:1,000

東大阪市地籍図

3215
令和6年1月1日調整




横小路町一丁目

3209	3210
3214	3215

町丁目名

横小路町一丁目



凡例

1234-1	地番
R	里道
W	水路
N	地番なし
1234-1	筆界破線 (推定線)
〇〇町	町丁目界
	図郭線