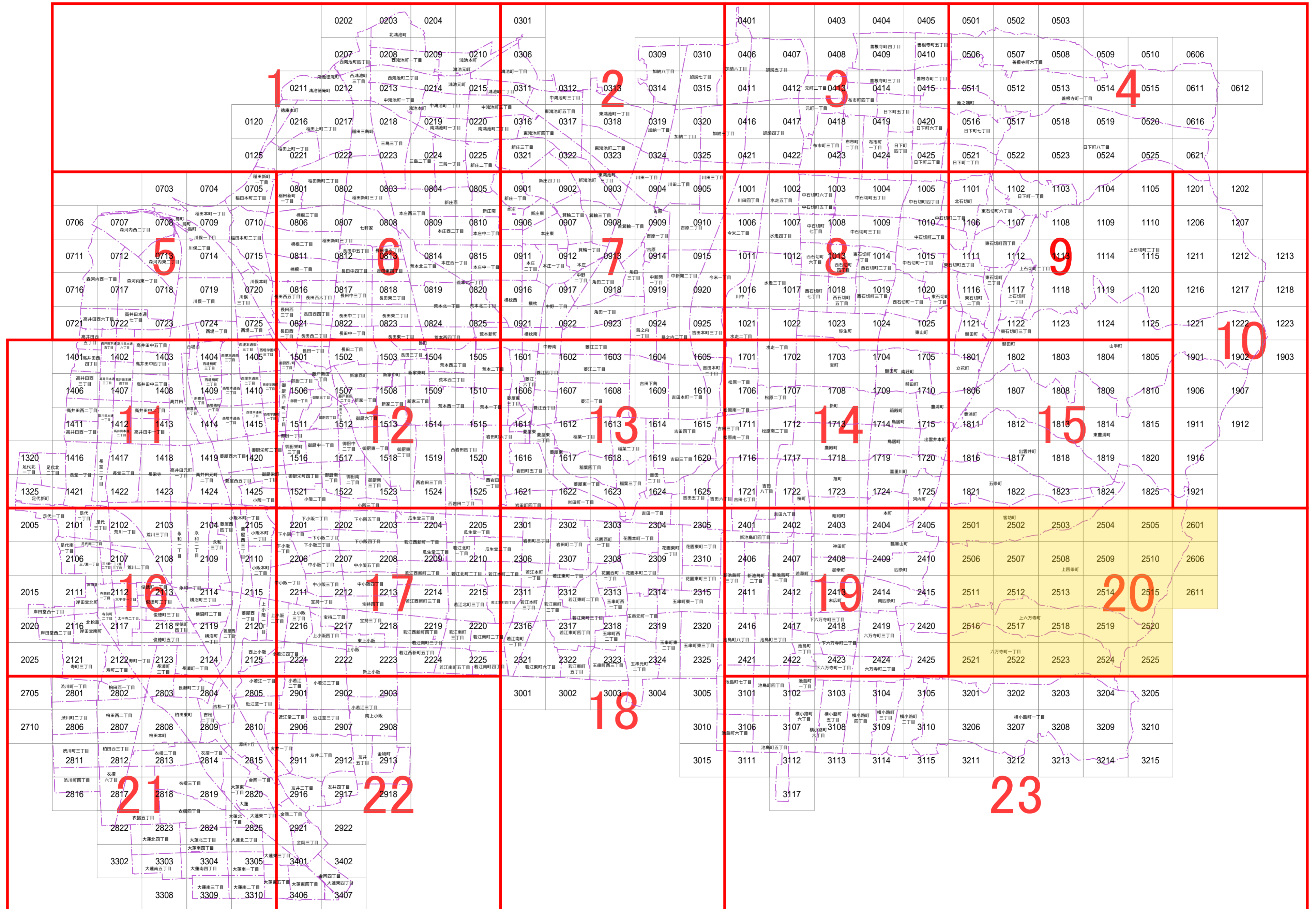


# 東大阪市索引図



東大阪市 索引図

20

町	1720	1810	1817	1818	1819	1820	1910
河内町	1725	1821	五条町 1822	1823	1824	1825	1921
町	2405	2501	客坊町 2502	2503	2504	2505	2601
町	2410	2506	2507	2508	2509	2510	2606
町	2415	2511	2512	2513	2514	2515	2611
	2420	2516	上六万寺町 2517	2518	2519	2520	
	2425	2521	六万寺町一丁目 2522	2523	2524	2525	
	3105	3201	3202	3203	3204	3205	
小路町 二丁目	3110	3206	横小路町一丁目 3207	3208	3209	3210	

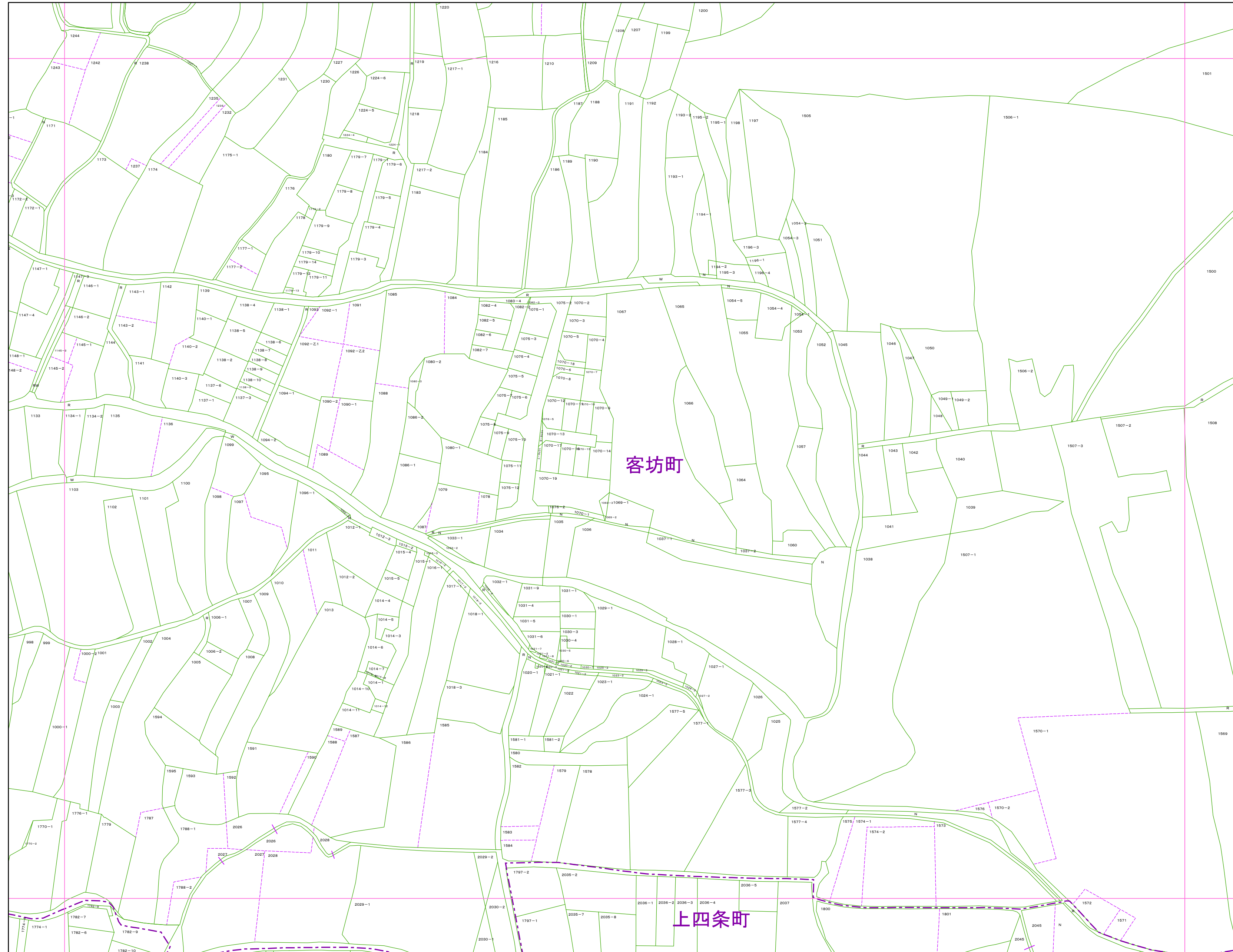
20

20

1:1,000

# 東大阪市地籍図


2501  
令和6年1月1日調整



1725	1821	1822
2405	2501	2502
2410	2506	2507

町丁目名

上四条町  
客坊町



凡例

1234-1	地番
R	里道
W	水路
N	地番なし
1234-1	筆界破線 (推定線)
〇〇町	町丁目界
—	図郭線

令和6年3月作成  
2501

この地籍図は固定資産の評価の目的以外には使用できませんので、  
法律行為(売買、相続等)をする場合には法務局備付の図面によってください。

1:1,000

東大阪市税務部 2501

1:1,000

# 東大阪市地籍図


2502  
令和6年1月1日調整



1821	1822	1823
2501	2502	2503
2506	2507	2508

町丁目名

上四条町  
客坊町



凡例

1234-1	地番
R	里道
W	水路
N	地番なし
1234-1	筆界破線 (推定線)
〇〇町	町丁目界
□	図郭線

令和6年3月作成  
2502

この地籍図は固定資産の評価の目的以外には使用できませんので、  
法律行為(売買、相続等)をする場合には法務局備付の図面によってください。

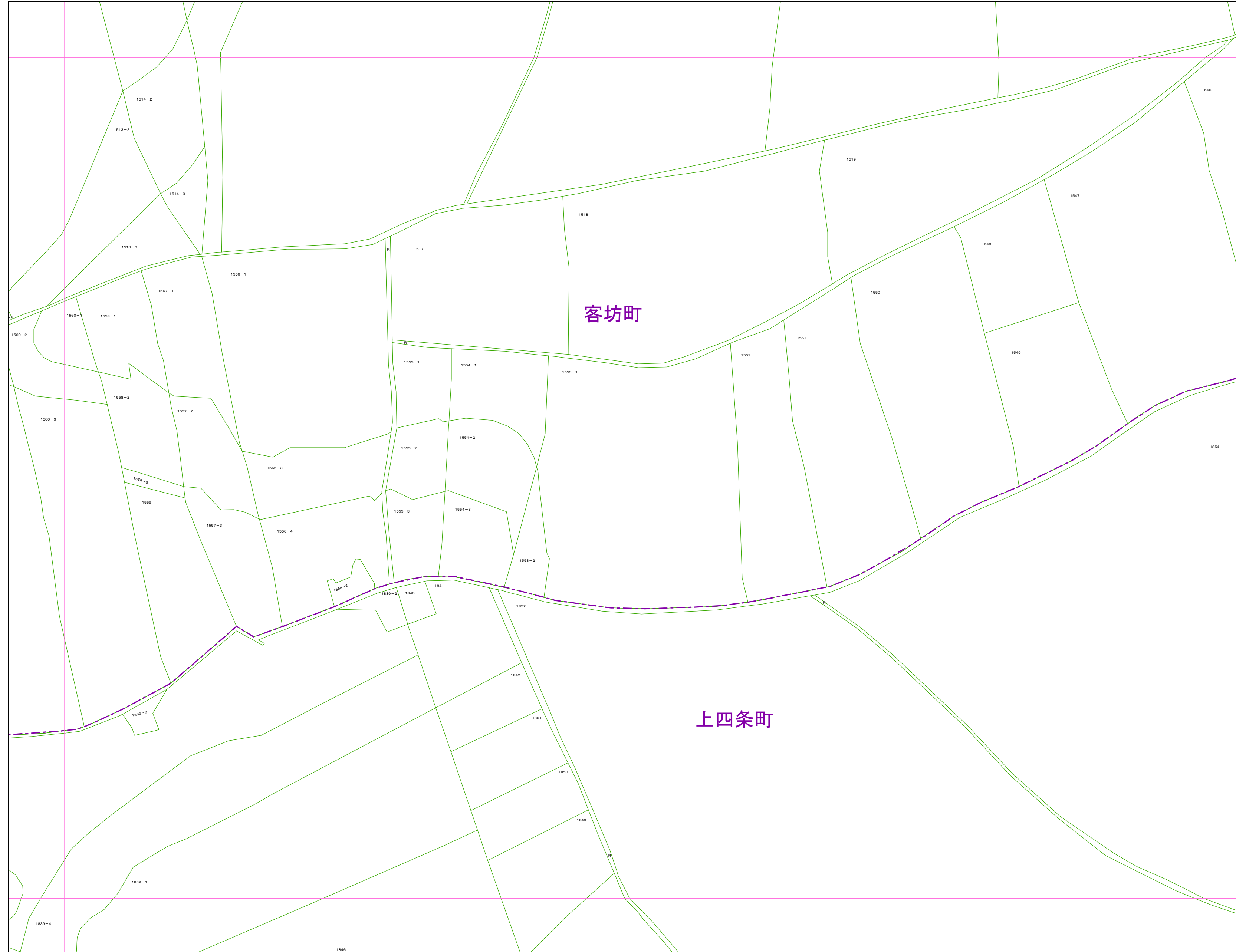
1:1,000

東大阪市税務部 2502

1:1,000

# 東大阪市地籍図


2503  
令和6年1月1日調整



1822	1823	1824
2502	2503	2504
2507	2508	2509

町丁目名

上四条町
客坊町



凡例

1234-1	地番
R	里道
W	水路
N	地番なし
1234-1	筆界破線 (推定線)
〇〇町	町丁目界
□	図郭線

令和6年3月作成  
2503

この地籍図は固定資産の評価の目的以外には使用できませんので、  
法律行為(売買、相続等)をする場合には法務局備付の図面によってください。

1:1,000

東大阪市税務部 2503

1:1,000

# 東大阪市地籍図


2504  
令和6年1月1日調整



1823	1824	1825
2503	2504	2505
2508	2509	2510

町丁目名

上四条町
客坊町



## 凡例

1234-1	地番
R	里道
W	水路
N	地番なし
1234-1	筆界破線 (推定線)
〇〇町	町丁目界
□	図郭線

令和6年3月作成  
2504

この地籍図は固定資産の評価の目的以外には使用できませんので、  
法律行為(売買、相続等)をする場合には法務局備付の図面によってください。

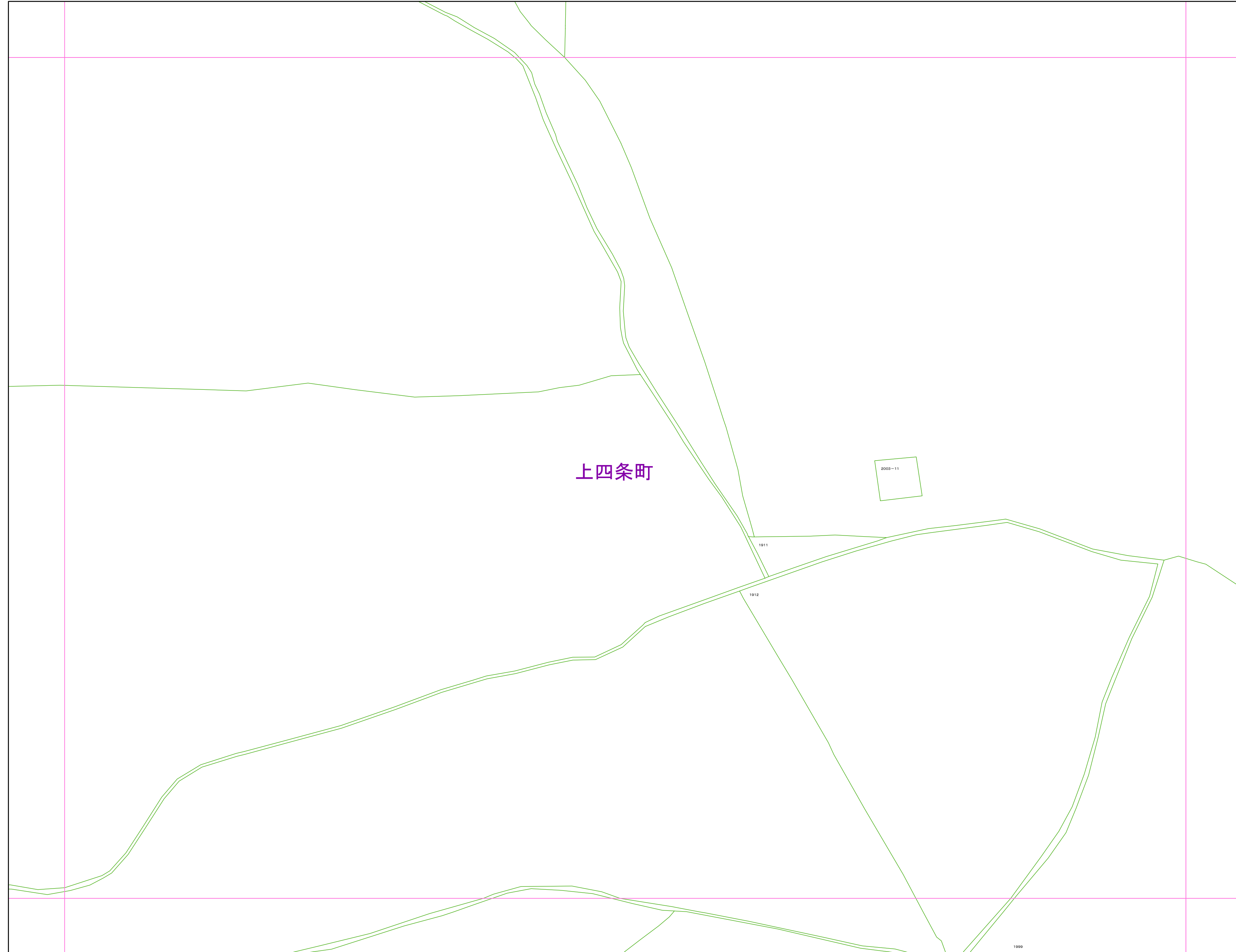
1:1,000

東大阪市税務部 2504

1:1,000

# 東大阪市地籍図


2505  
令和6年1月1日調整



1824	1825	1921
2504	2505	2601
2509	2510	2606

町丁目名

上四条町



上四条町

## 凡例

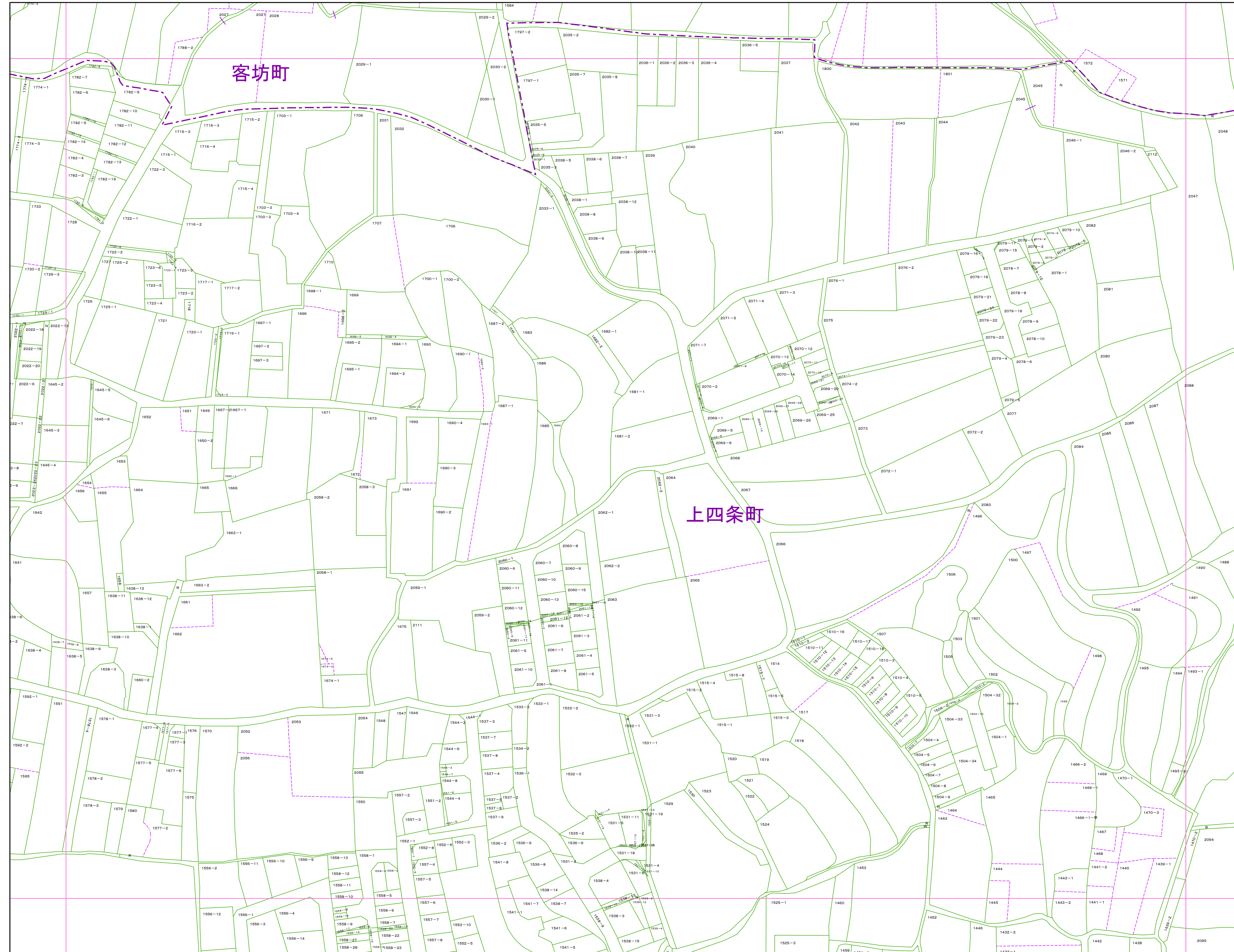
1234-1	地番
R	里道
W	水路
N	地番なし
1234-1	筆界破線 (推定線)
〇〇町	町丁目界
	図郭線

令和6年3月作成  
2505

この地籍図は固定資産の評価の目的以外には使用できませんので、  
法律行為(売買、相続等)をする場合には法務局備付の図面によってください。

1:1,000


東大阪市税務部 2505



2405	2501	2502
2410	2506	2507
2415	2511	2512

町丁目名

上四条町
客坊町



凡例

1234-1	地番
R	里道
W	水路
N	地番なし
1234-1	筆界破線 (推定線)
〇〇町	町丁目界
図郭線	図郭線

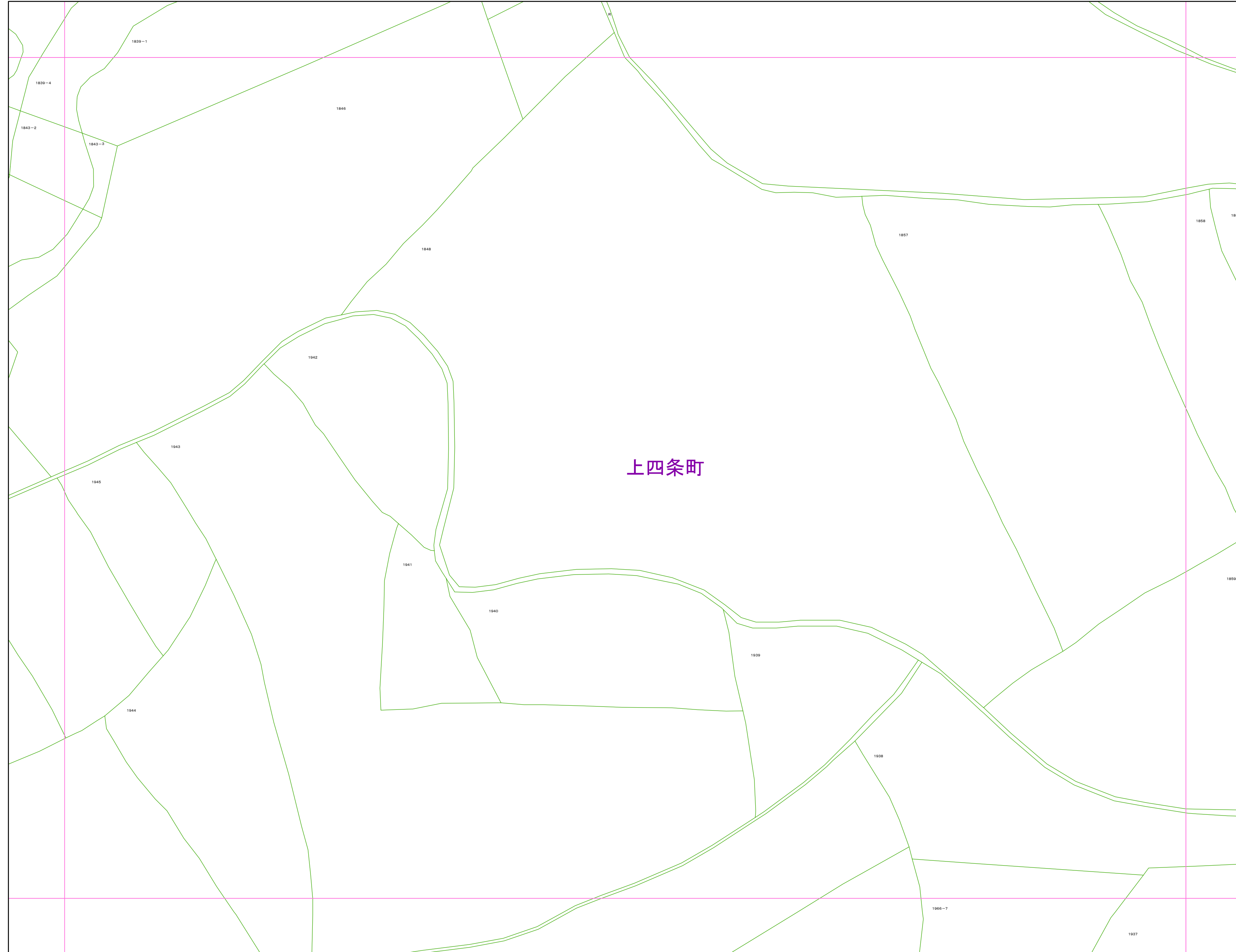




1:1,000


# 東大阪市地籍図

2508  
令和6年1月1日調整



2502	2503	2504
2507	2508	2509
2512	2513	2514

町丁目名  
上四条町



凡例

1234-1	地番
R	里道
W	水路
N	地番なし
1234-1	筆界破線 (推定線)
〇〇町	町丁目界
□	図郭線

1:1,000


# 東大阪市地籍図

2509  
令和6年1月1日調整



2503	2504	2505
2508	2509	2510
2513	2514	2515

町丁目名  
上四条町



## 凡例

1234-1	地番
R	里道
W	水路
N	地番なし
1234-1	筆界破線 (推定線)
〇町	町丁目界
—	図郭線

令和6年3月作成  
2509

この地籍図は固定資産の評価の目的以外には使用できませんので、  
法律行為(売買、相続等)をする場合には法務局備付の図面によってください。

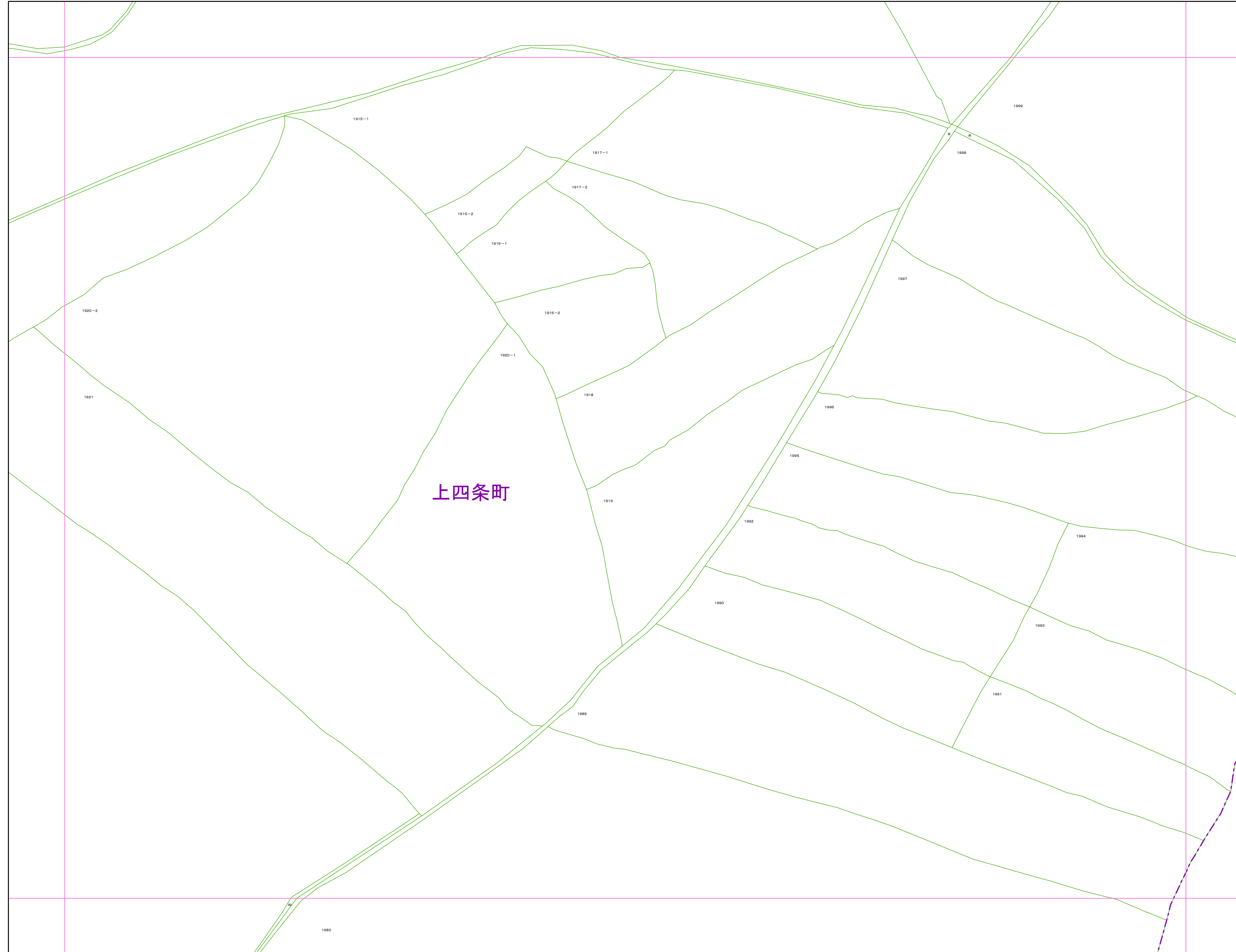
1:1,000

東大阪市税務部 2509

1:1,000

# 東大阪市地籍図


2510  
令和6年1月1日調整



2504	2505	2601
2509	2510	2606
2514	2515	2611

町丁目名

上四条町



## 凡例

1234-1	地番
R	里道
W	水路
N	地番なし
1234-1	筆界破線 (推定線)
〇〇町	町丁目界
□	図郭線

令和6年3月作成  
2510

この地籍図は固定資産の評価の目的以外には使用できませんので、  
法律行為(売買、相続等)をする場合には法務局備付の図面によってください。

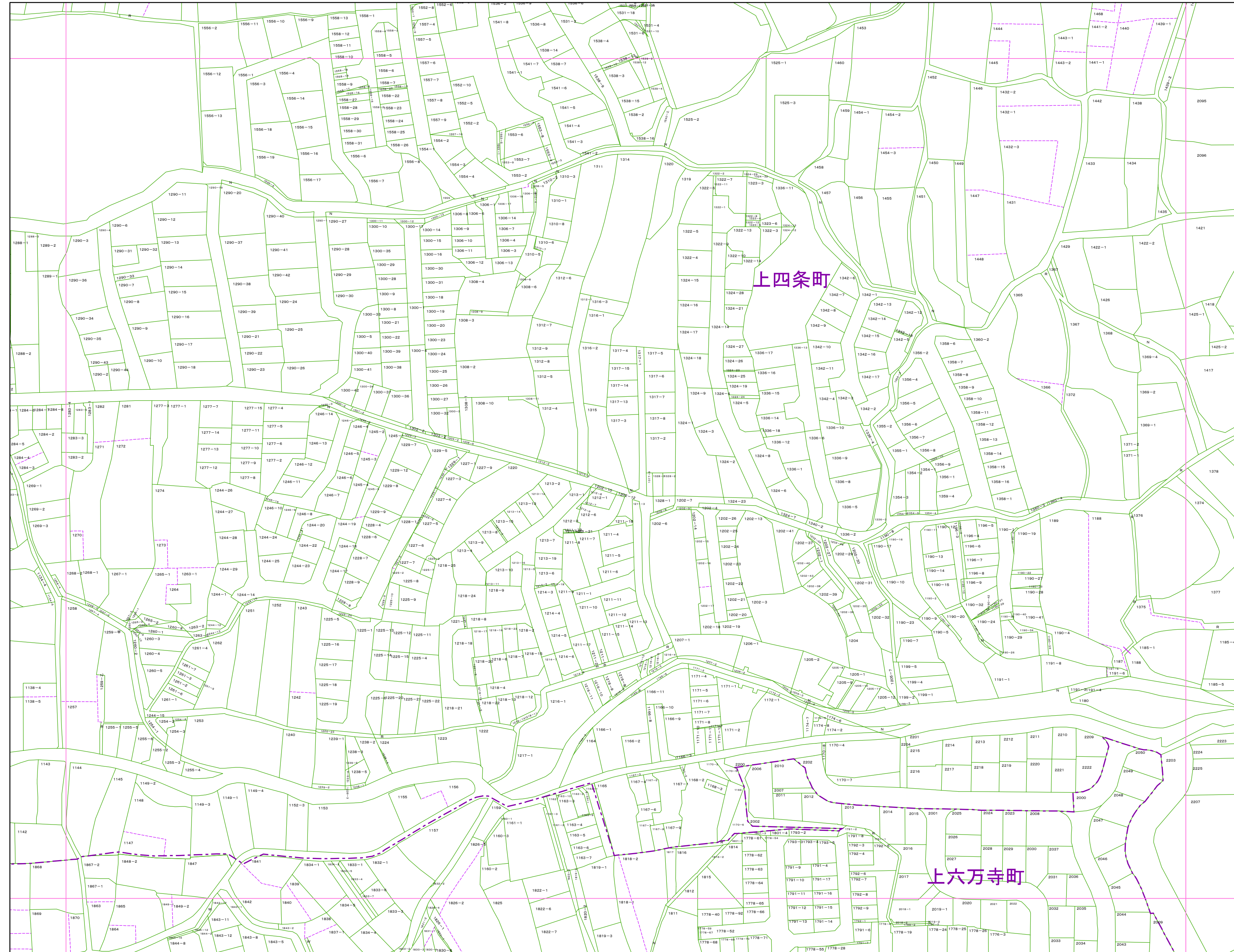
1:1,000

東大阪市税務部 2510

1:1,000


# 東大阪市地籍図

2511  
令和6年1月1日調整



2410	2506	2507
2415	2511	2512
2420	2516	2517

町丁目名  
上四条町  
上六万寺町



凡例

1234-1	地番
R	里道
W	水路
N	地番なし
1234-1	筆界破線 (推定線)
〇〇町	町丁目界
—	図郭線

令和6年3月作成  
2511

この地籍図は固定資産の評価の目的以外には使用できませんので、  
法律行為(売買、相続等)をする場合には法務局備付の図面によってください。

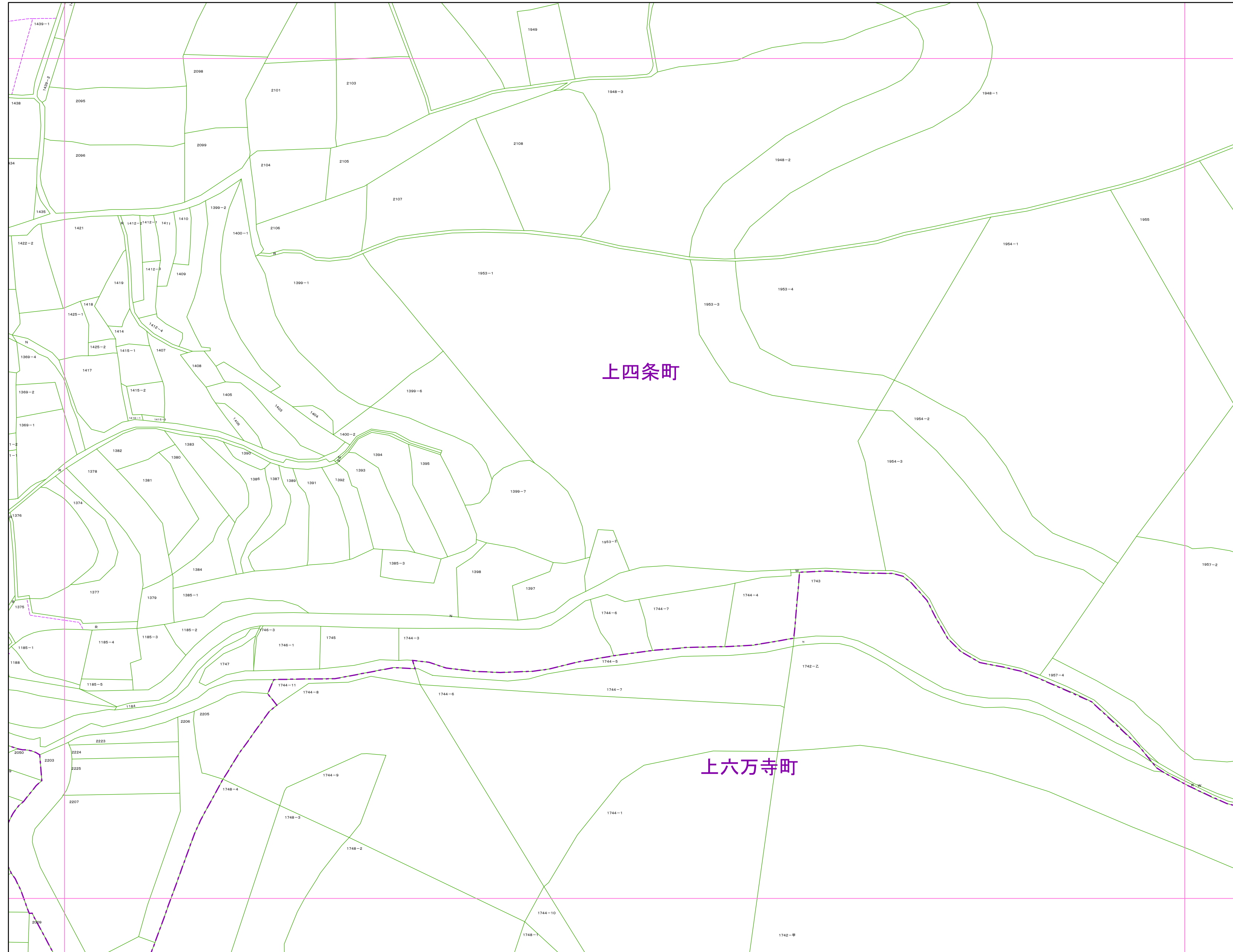
1:1,000

東大阪市税務部 2511

1:1,000

# 東大阪市地籍図


2512  
令和6年1月1日調整



2506	2507	2508
2511	2512	2513
2516	2517	2518

町丁目名

上四条町  
上六万寺町



凡例

1234-1	地番
R	里道
W	水路
N	地番なし
1234-1	筆界破線 (推定線)
〇町	町丁目界
□	図郭線

令和6年3月作成  
2512

この地籍図は固定資産の評価の目的以外には使用できませんので、  
法律行為(売買、相続等)をする場合には法務局備付の図面によってください。

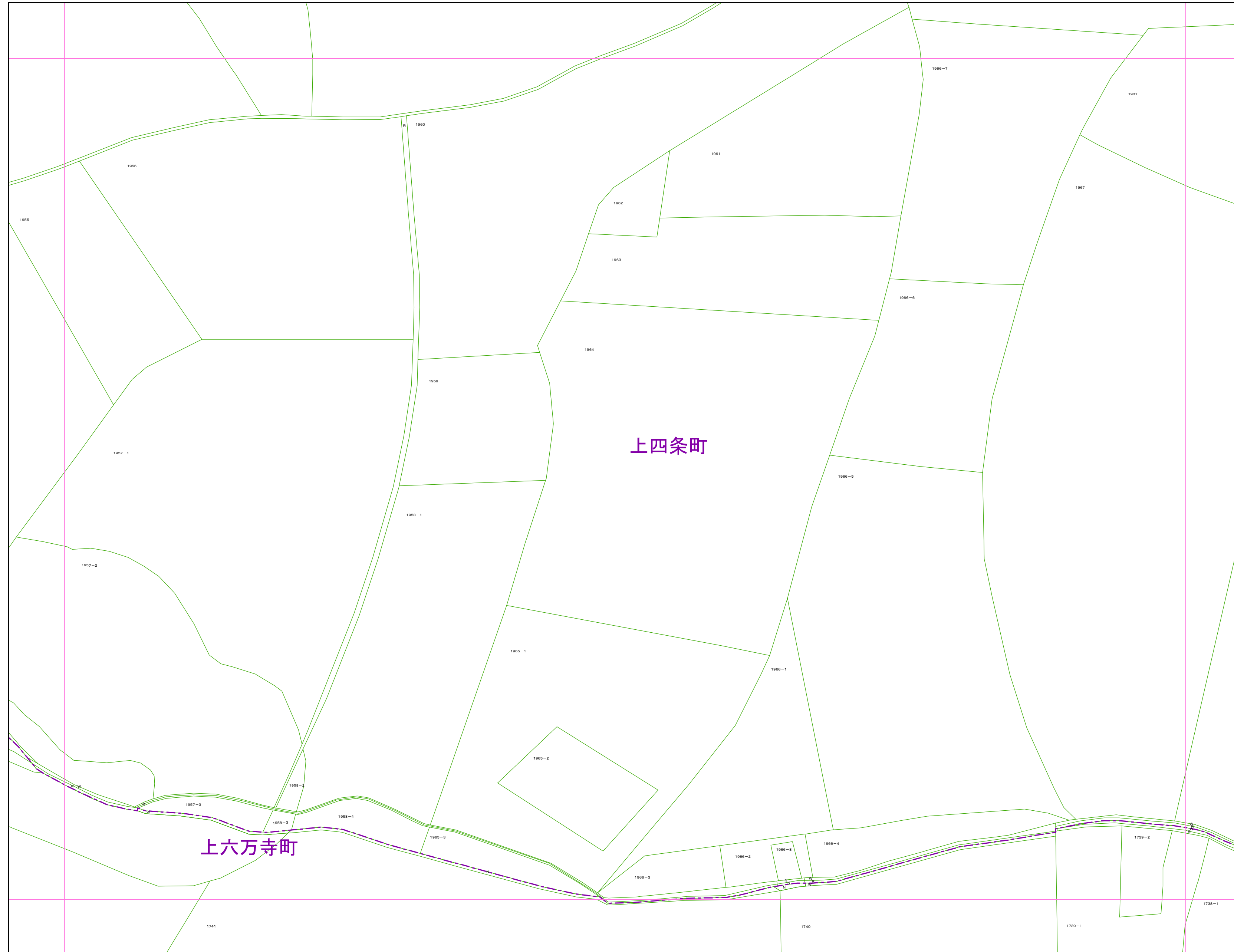
1:1,000

東大阪市税務部 2512

1:1,000

# 東大阪市地籍図


2513  
令和6年1月1日調整



2507	2508	2509
2512	2513	2514
2517	2518	2519

町丁目名

上四条町  
上六万寺町



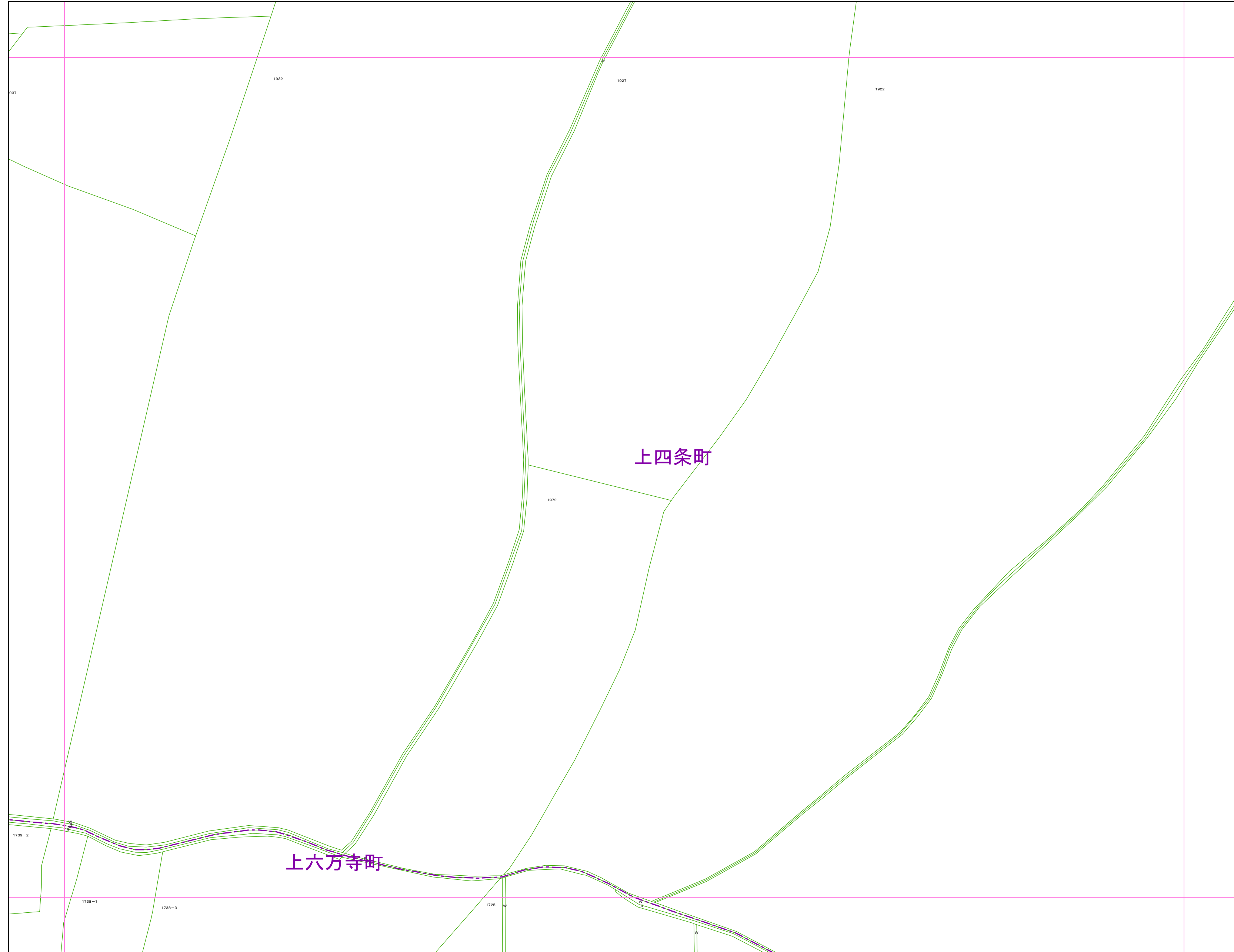
凡例

1234-1	地番
R	里道
W	水路
N	地番なし
1234-1	筆界破線 (推定線)
○○町	町丁目界
□	図郭線

1:1,000

# 東大阪市地籍図


2514  
令和6年1月1日調整



2508	2509	2510
2513	2514	2515
2518	2519	2520

町丁目名

上四条町 上六万寺町
---------------



## 凡例

1234-1	地番
R	里道
W	水路
N	地番なし
1234-1	筆界破線 (推定線)
○○町	町丁目界
□	図郭線

令和6年3月作成  
2514

この地籍図は固定資産の評価の目的以外には使用できませんので、  
法律行為(売買、相続等)をする場合には法務局備付の図面によってください。

1:1,000

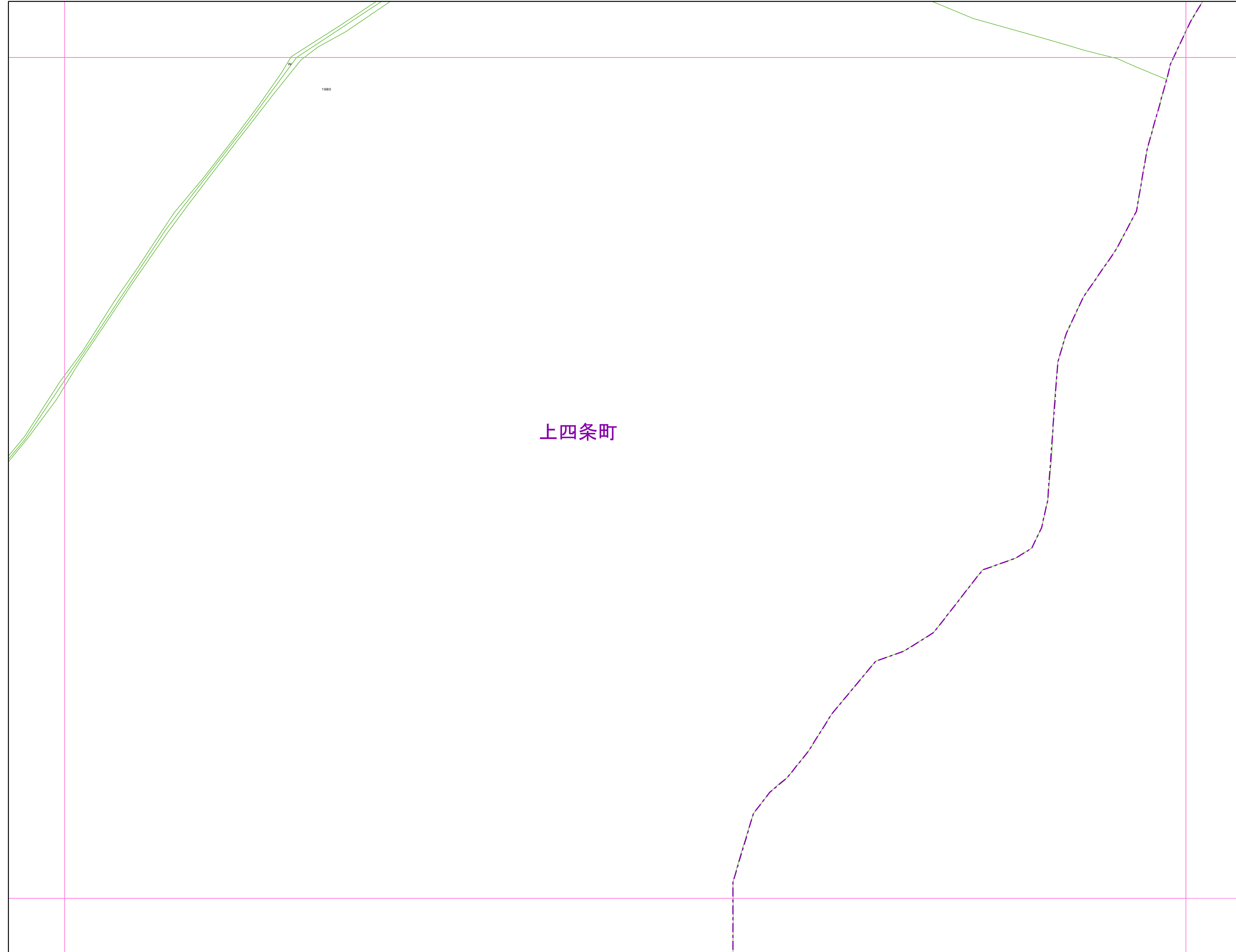
東大阪市税務部 2514



1:1,000

# 東大阪市地籍図


2515  
令和6年1月1日調整



2509	2510	2606
2514	2515	2611
2519	2520	

町丁目名

上四条町



## 凡例

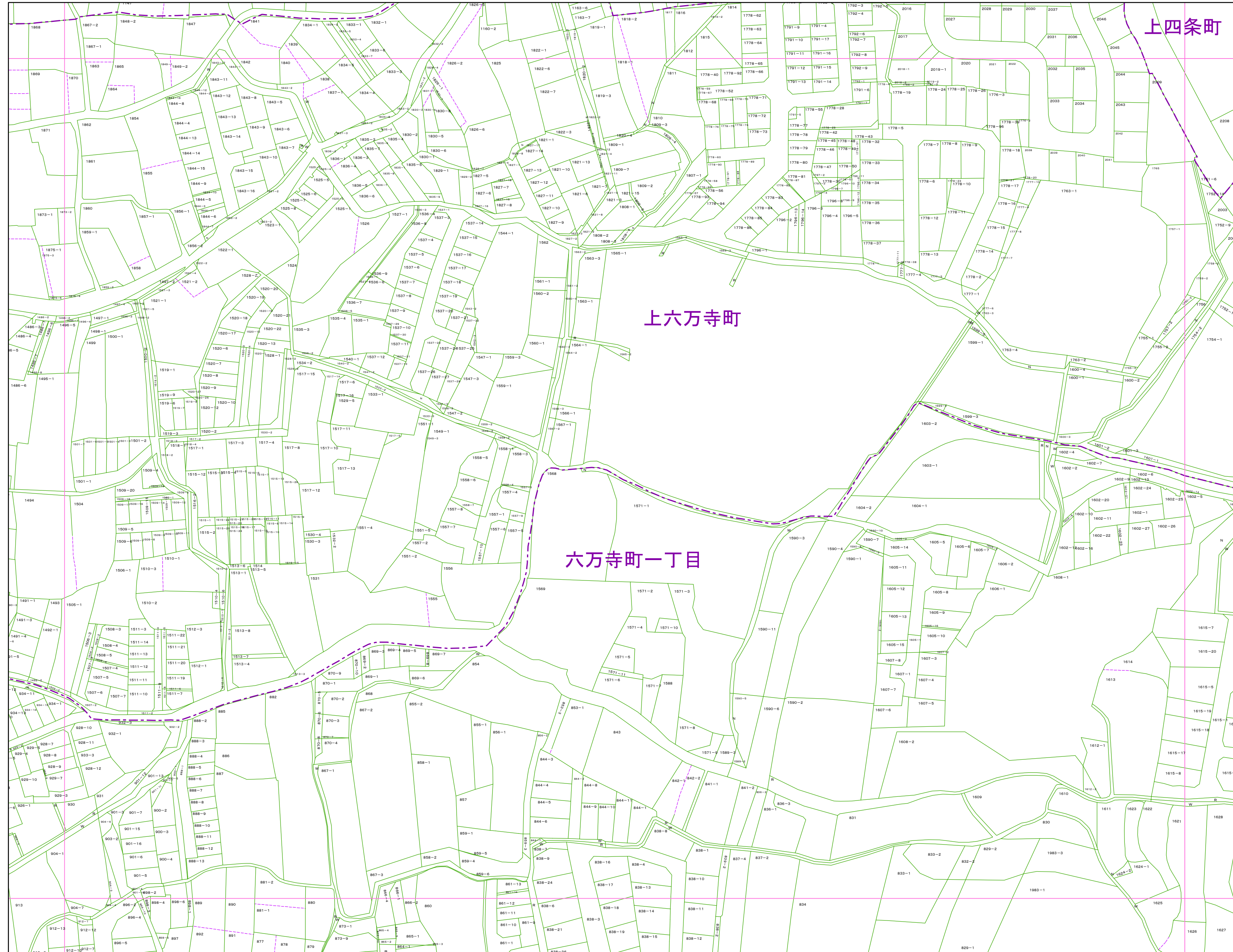
1234-1	地番
R	里道
W	水路
N	地番なし
1234-1	筆界破線 (推定線)
〇〇町	町丁目界
	図郭線

令和6年3月作成  
2515

この地籍図は固定資産の評価の目的以外には使用できませんので、  
法律行為(売買、相続等)をする場合には法務局備付の図面によってください。

1:1,000


東大阪市税務部 2515



2415	2511	2512
2420	2516	2517
2425	2521	2522

町丁目名

上四條町  
上六万寺町  
六万寺町一丁目



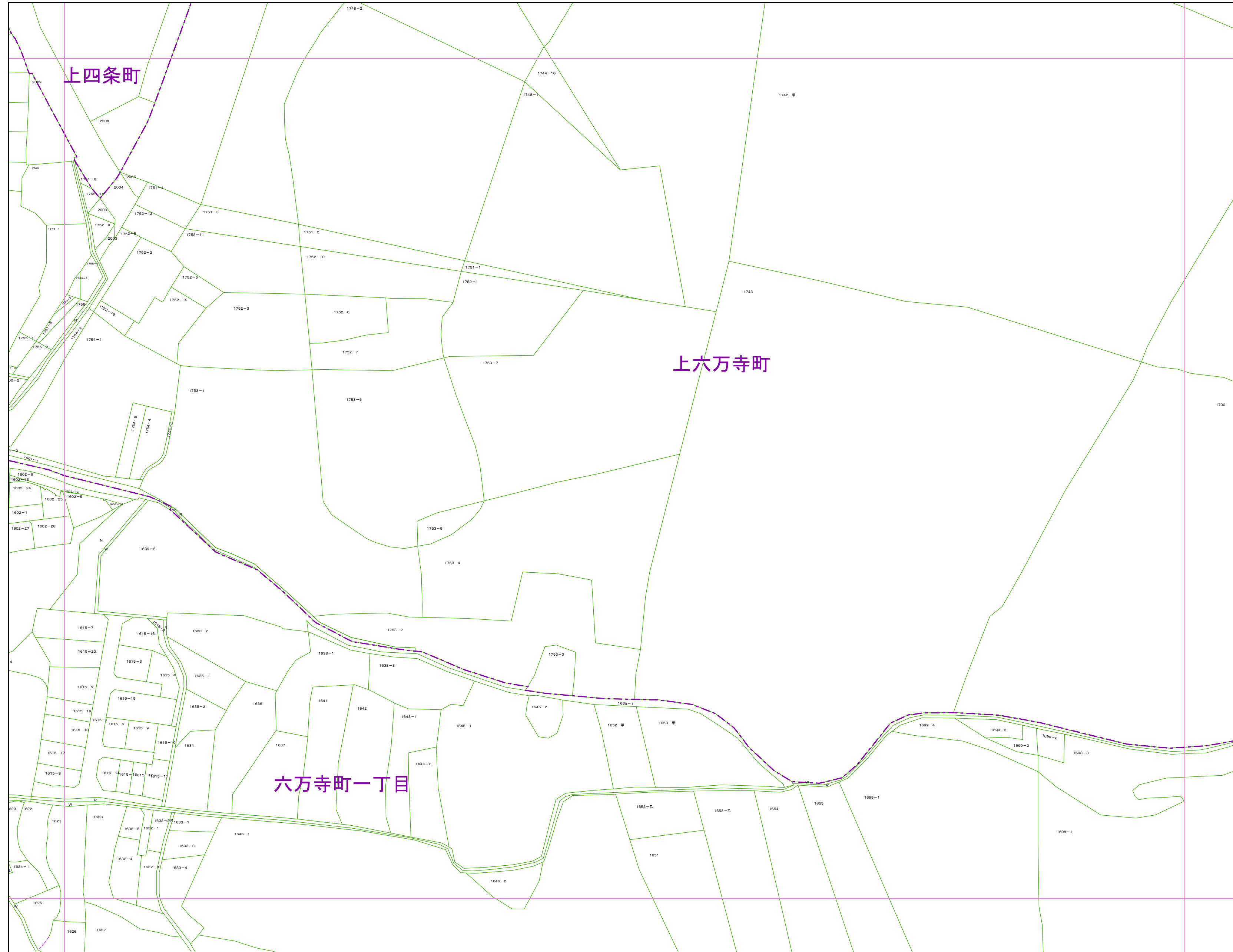
凡例

- 1234-1 地番
- R 里道
- W 水路
- N 地番なし
- 1234-1 筆界破線 (推定線)
- 〇〇町 町丁目界
- 図郭線

1:1,000

# 東大阪市地籍図


2517  
令和6年1月1日調整



2511	2512	2513
2516	2517	2518
2521	2522	2523

町丁目名

上四条町  
上六万寺町  
六万寺町一丁目



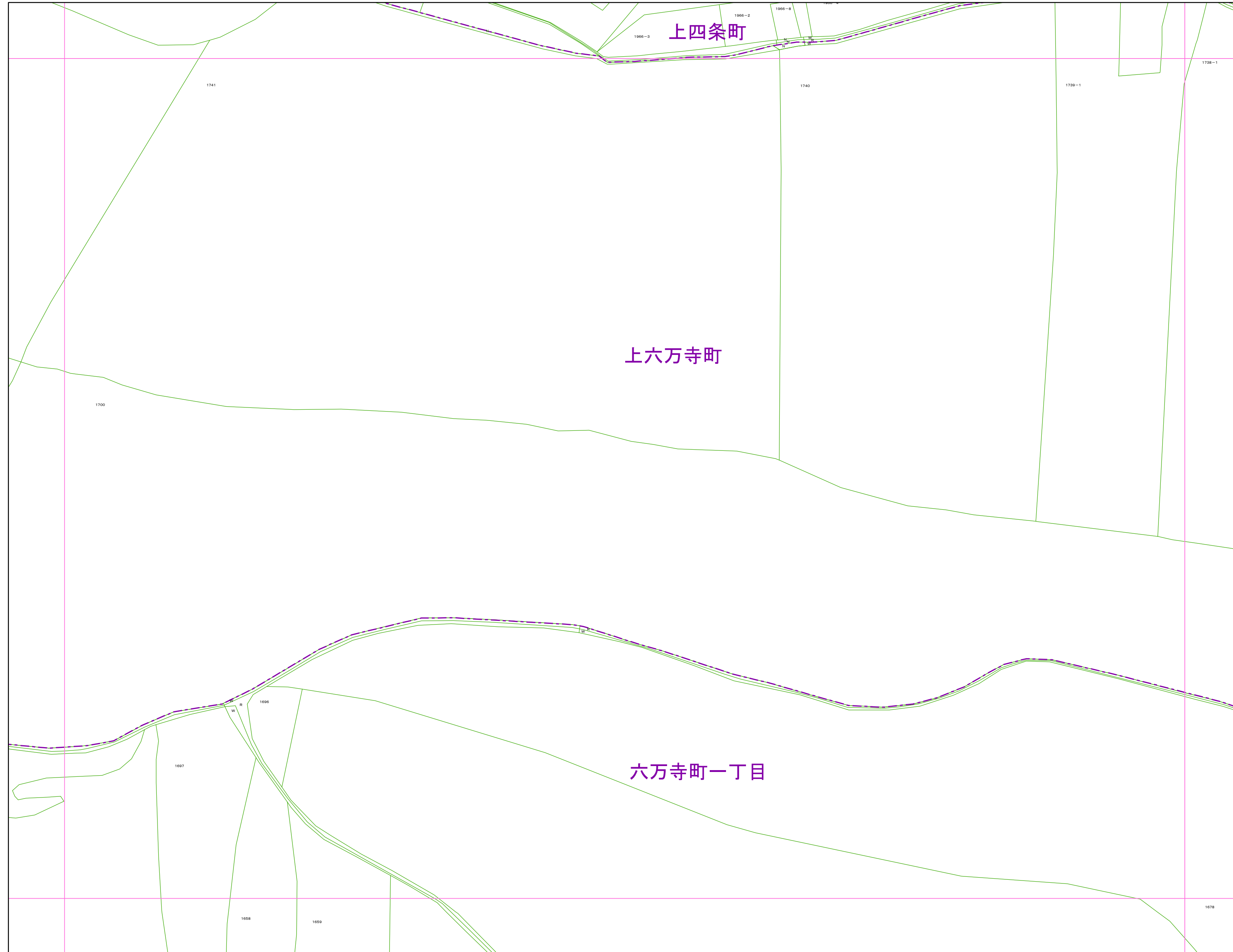
## 凡例

- 1234-1 地番
- R 里道
- W 水路
- N 地番なし
- 1234-1 筆界破線 (推定線)
- 〇〇町 町丁目界
- 図郭線

1:1,000

# 東大阪市地籍図


2518  
令和6年1月1日調整



2512	2513	2514
2517	2518	2519
2522	2523	2524

町丁目名

上四条町 上六万寺町 六万寺町一丁目
--------------------------



## 凡例

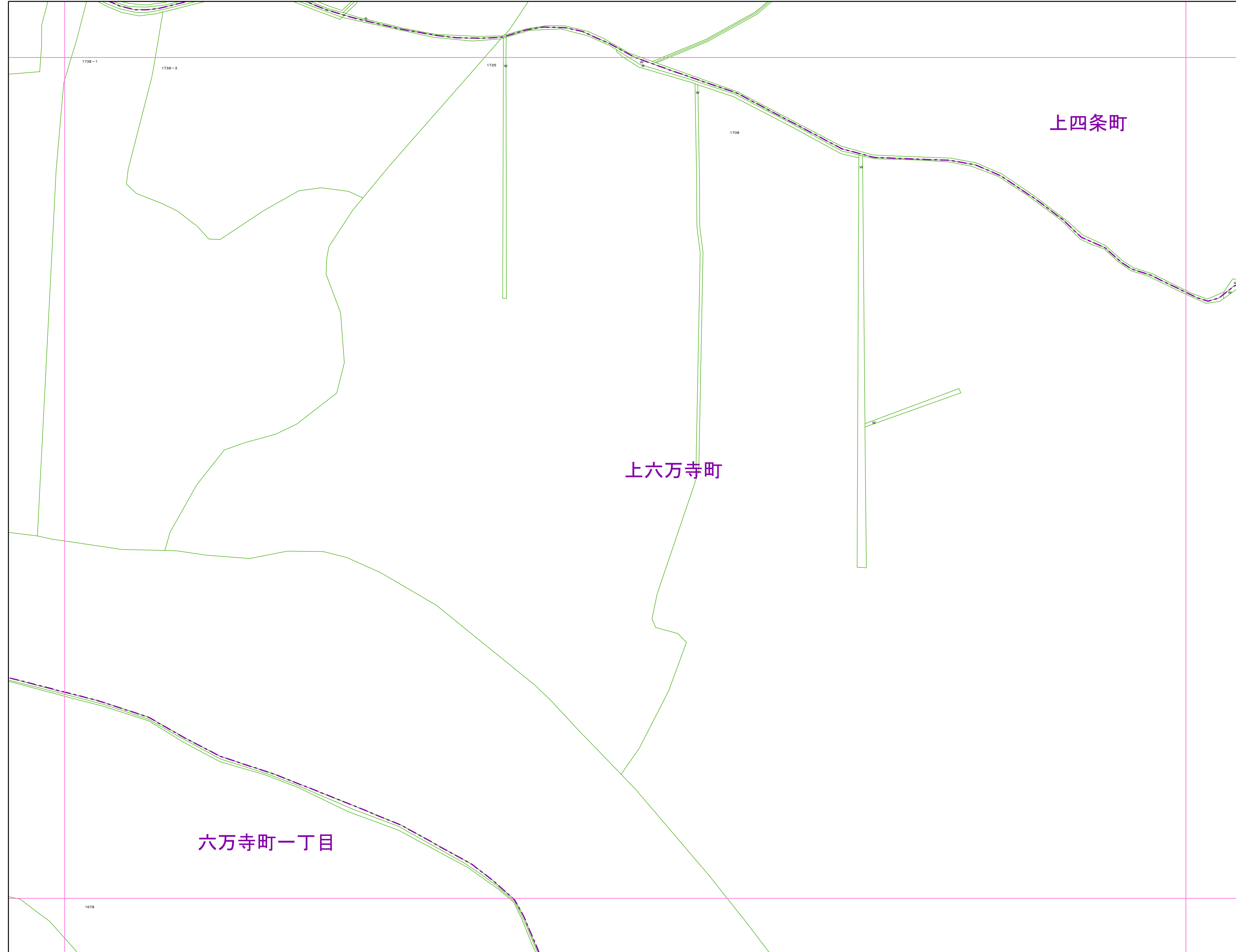
1234-1	地番
R	里道
W	水路
N	地番なし
1234-1	筆界破線 (推定線)
〇〇町	町丁目界
□	図郭線

令和6年3月作成  
2518

この地籍図は固定資産の評価の目的以外には使用できませんので、  
法律行為(売買、相続等)をする場合には法務局備付の図面によってください。

1:1,000


東大阪市税務部 2518



2513	2514	2515
2518	2519	2520
2523	2524	2525

町丁目名

上四条町 上六万寺町 六万寺町一丁目
--------------------------



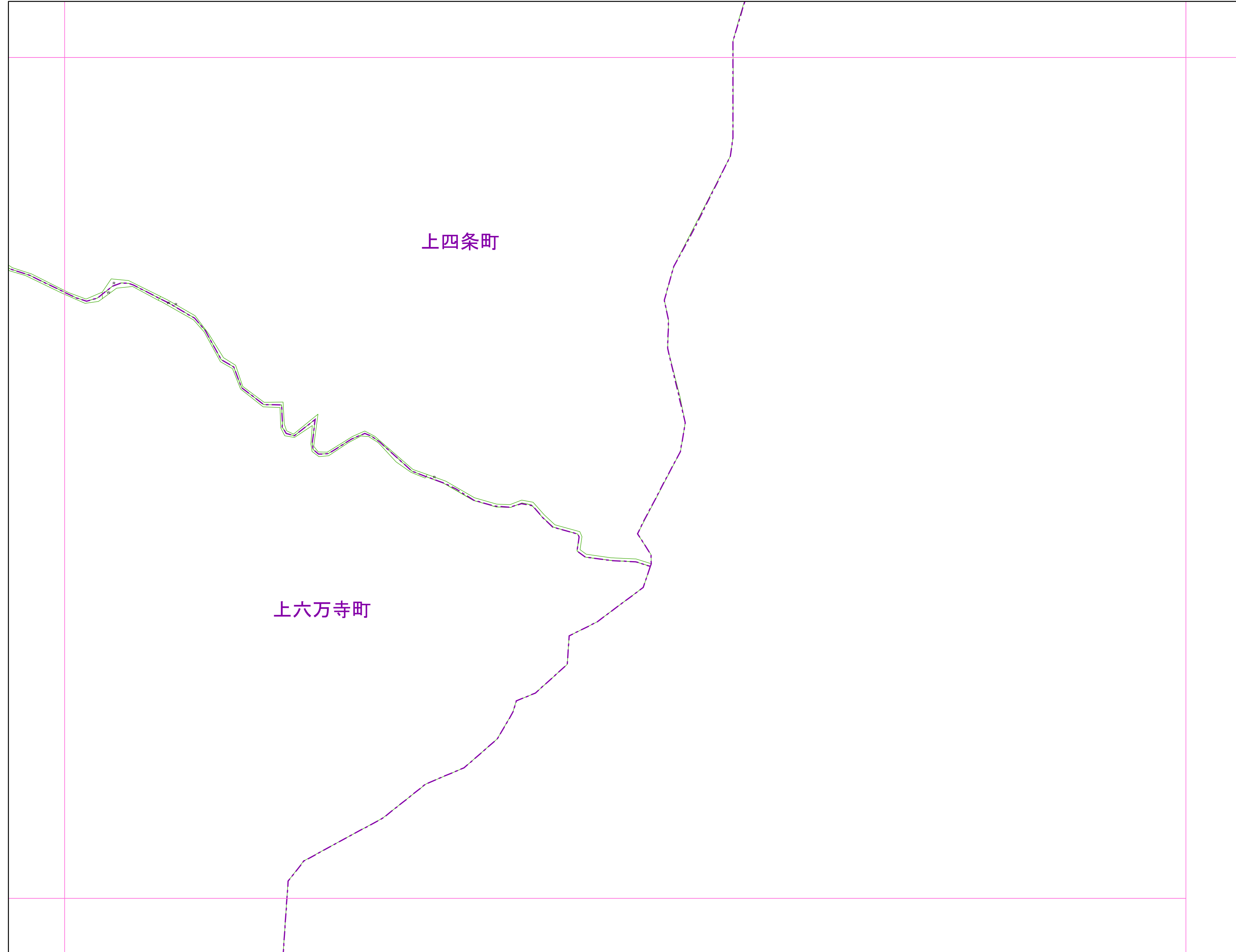
凡例

1234-1	地番
R	里道
W	水路
N	地番なし
1234-1	筆界破線 (推定線)
〇町	町丁目界
□	図郭線

1:1,000

# 東大阪市地籍図


2520  
令和6年1月1日調整



2514	2515	2611
2519	2520	
2524	2525	

町丁目名

上四条町 上六万寺町
---------------



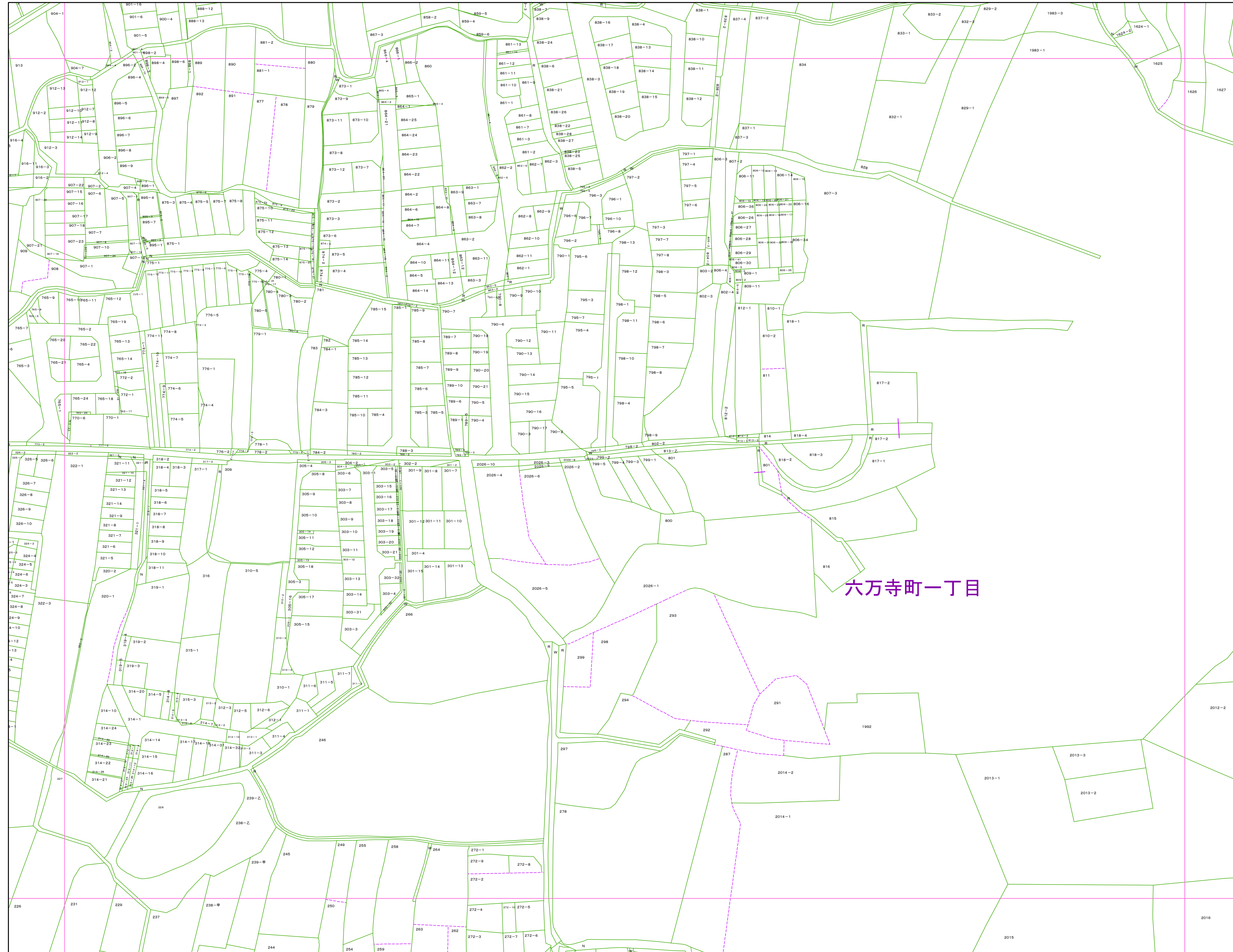
## 凡例

1234-1	地番
R	里道
W	水路
N	地番なし
1234-1	筆界破線 (推定線)
○○町	町丁目界
	図郭線

1:1,000


# 東大阪市地籍図

2521  
令和6年1月1日調整



2420	2516	2517
2425	2521	2522
3105	3201	3202

町丁目名  
六万寺町一丁目



六万寺町一丁目

## 凡例

- 1234-1 地番
- R 里道
- W 水路
- N 地番なし
- 1234-1 筆界破線 (推定線)
- 〇〇町 町丁目界
- 図郭線

1:1,000


# 東大阪市地籍図

2522  
令和6年1月1日調整



2516	2517	2518
2521	2522	2523
3201	3202	3203

町丁目名  
六万寺町一丁目



六万寺町一丁目

## 凡例

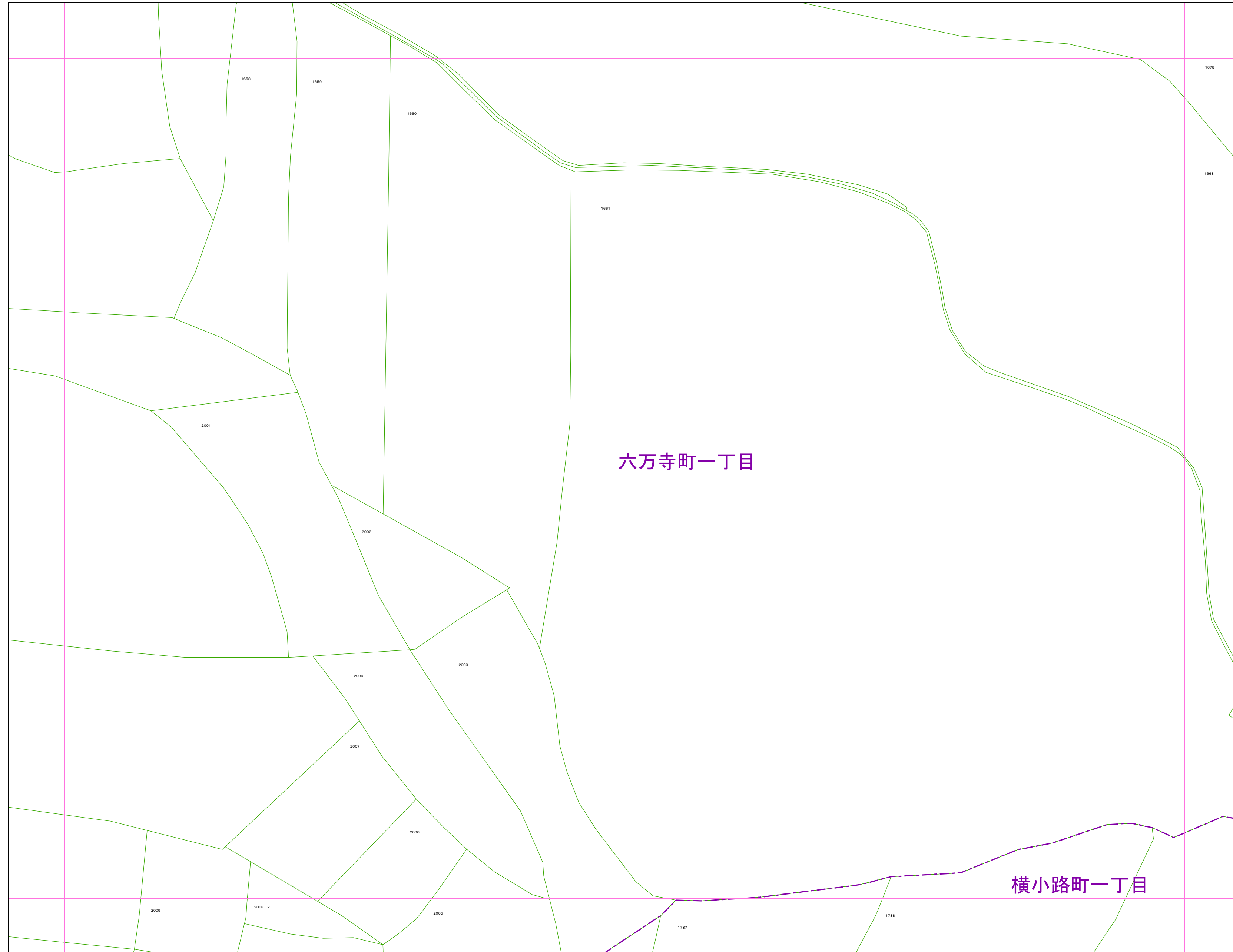
- 1234-1 地番
- R 里道
- W 水路
- N 地番なし
- 1234-1 筆界破線 (推定線)
- 〇〇町 町丁目界
- 図郭線



1:1,000

# 東大阪市地籍図


2523  
令和6年1月1日調整



2517	2518	2519
2522	2523	2524
3202	3203	3204

町丁目名

横小路町一丁目  
六万寺町一丁目



## 凡例

- 1234-1 地番
- R 里道
- W 水路
- N 地番なし
- 1234-1 筆界破線 (推定線)
- 〇〇町 町丁目界
- 図郭線

令和6年3月作成  
2523

この地籍図は固定資産の評価の目的以外には使用できませんので、  
法律行為(売買、相続等)をする場合には法務局備付の図面によってください。

1:1,000

東大阪市税務部 2523

1:1,000

# 東大阪市地籍図


2524  
令和6年1月1日調整



2518	2519	2520
2523	2524	2525
3203	3204	3205

町丁目名

上六万寺町  
横小路町一丁目  
六万寺町一丁目



## 凡例

1234-1	地番
R	里道
W	水路
N	地番なし
1234-1	筆界破線 (推定線)
〇〇町	町丁目界
□	図郭線

令和6年3月作成  
2524

この地籍図は固定資産の評価の目的以外には使用できませんので、  
法律行為(売買、相続等)をする場合には法務局備付の図面によってください。

1:1,000

東大阪市税務部 2524

1:1,000

# 東大阪市地籍図


2525  
令和6年1月1日調整



2519	2520
2524	2525
3204	3205

町丁目名

上六万寺町



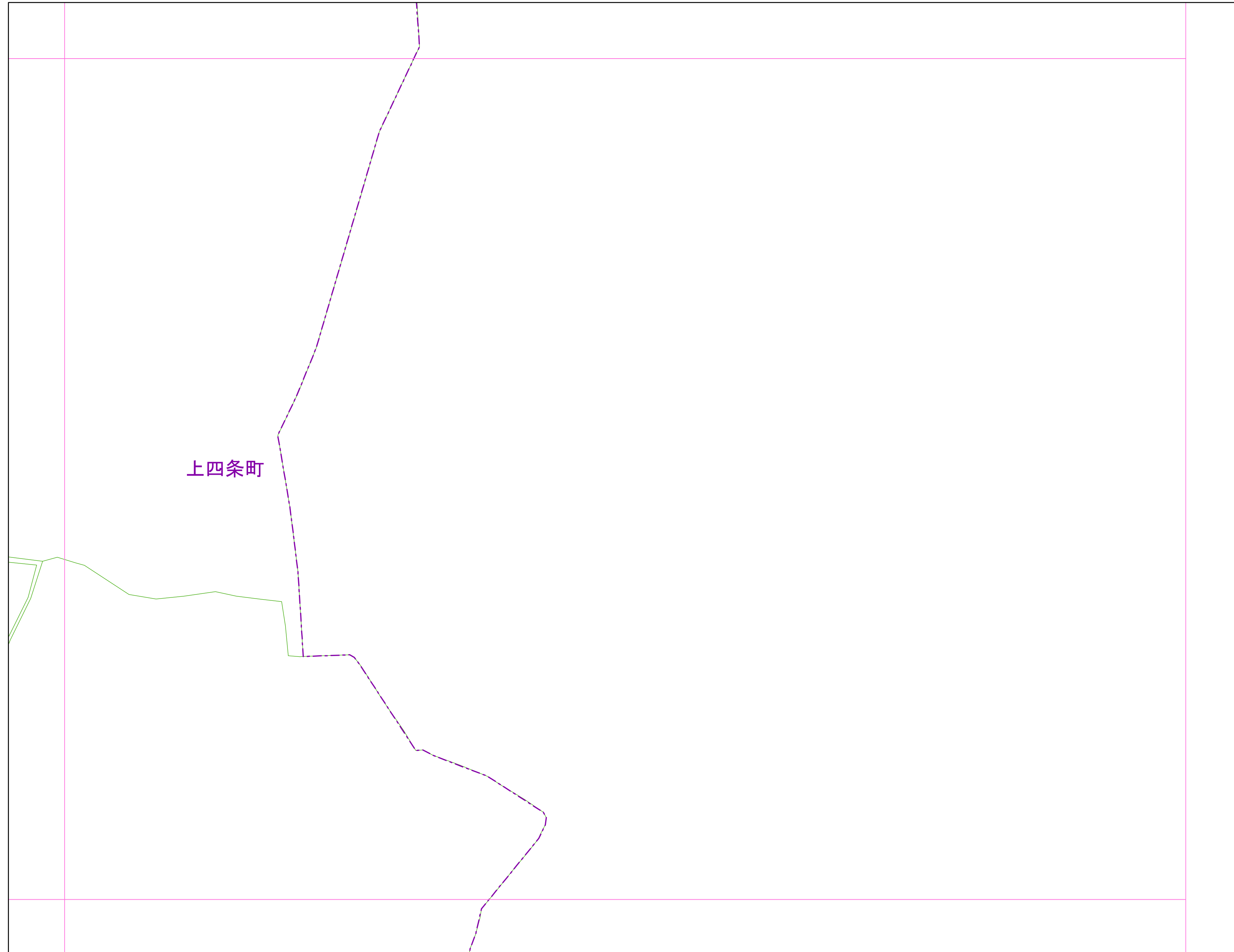
## 凡例

1234-1	地番
R	里道
W	水路
N	地番なし
1234-1	筆界破線 (推定線)
〇〇町	町丁目界
	図郭線

1:1,000

# 東大阪市地籍図

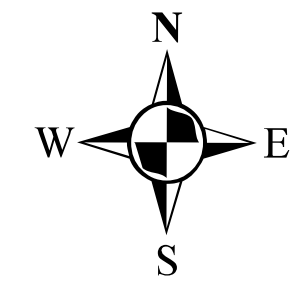
2601  
令和6年1月1日調整



1825	1921	
2505	2601	
2510	2606	

町丁目名

上四条町



上四条町


## 凡例

1234-1	地番
R	里道
W	水路
N	地番なし
1234-1	筆界破線 (推定線)
〇〇町	町丁目界
	図郭線

1:1,000

# 東大阪市地籍図


2606  
令和6年1月1日調整



2505	2601
2510	2606
2515	2611

町丁目名

上四条町



## 凡例

1234-1	地番
R	里道
W	水路
N	地番なし
1234-1	筆界破線 (推定線)
〇〇町	町丁目界
□	図郭線

令和6年3月作成  
2606

この地籍図は固定資産の評価の目的以外には使用できませんので、  
法律行為(売買、相続等)をする場合には法務局備付の図面によってください。

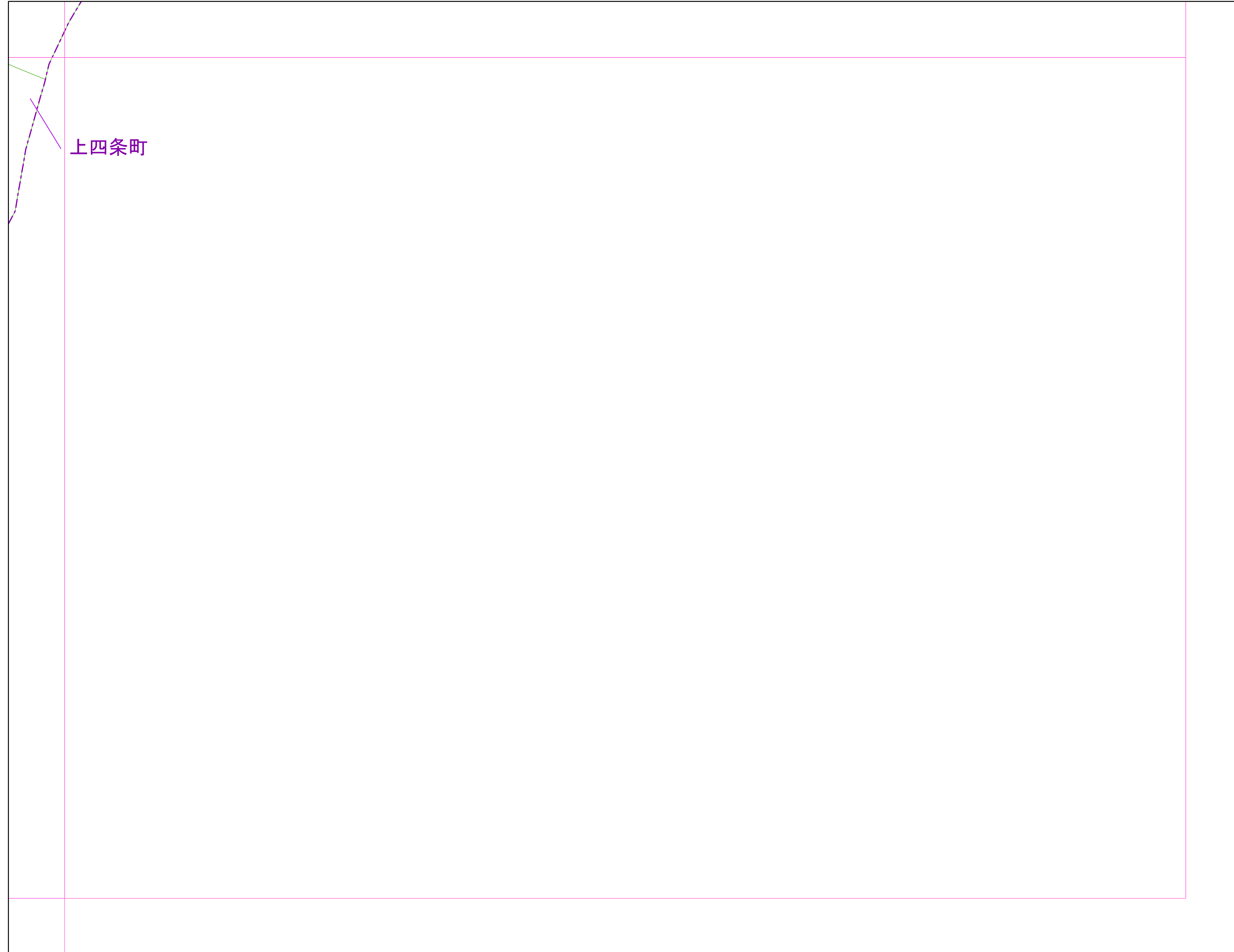
1:1,000

東大阪市税務部 2606

1:1,000



# 東大阪市地籍図

2611  
令和6年1月1日調整



2510	2606
2515	2611
2520	

町丁目名



## 凡例

1234-1	地番
R	里道
W	水路
N	地番なし
1234-1	筆界破線 (推定線)
〇〇町	町丁目界
	図郭線