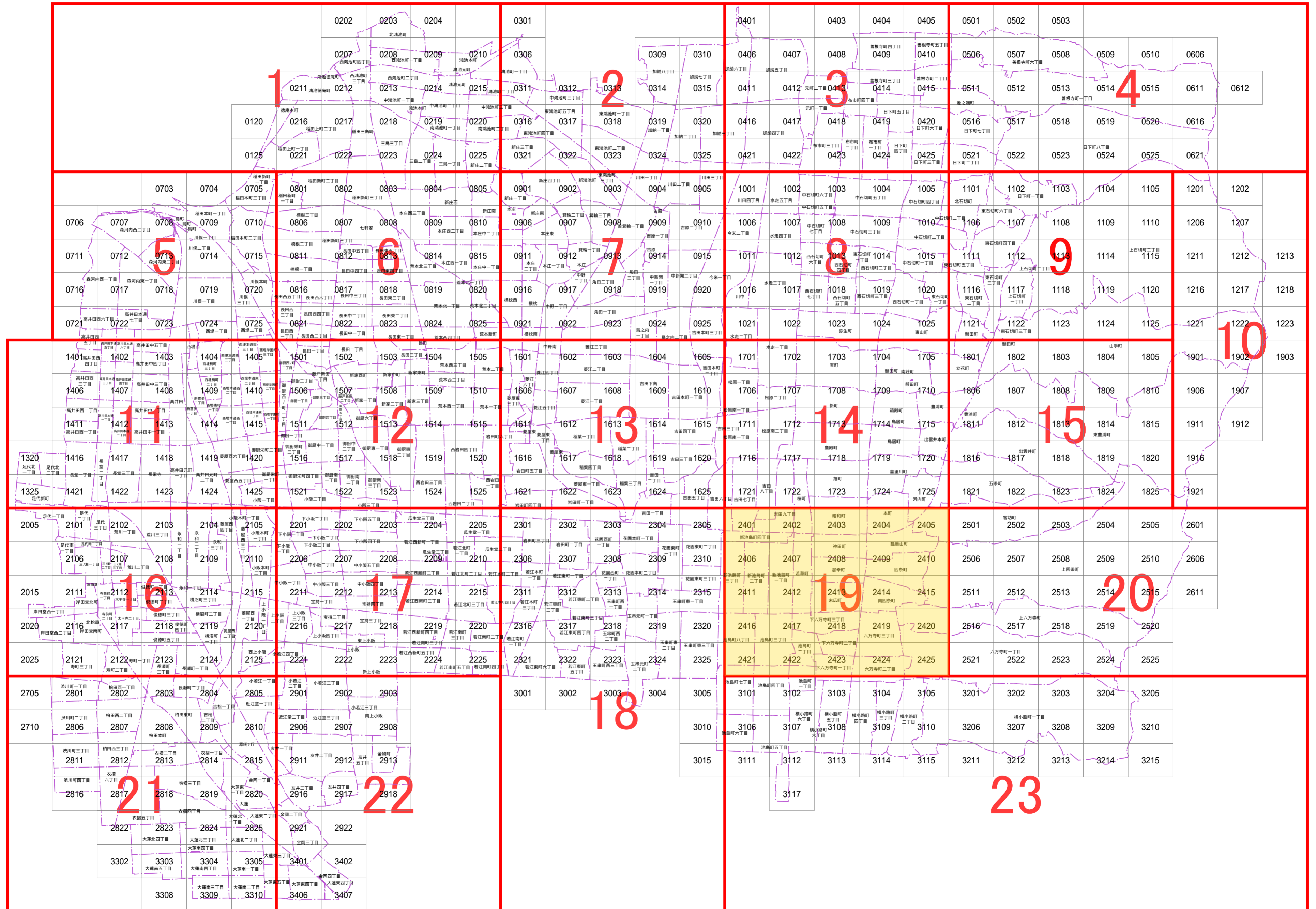


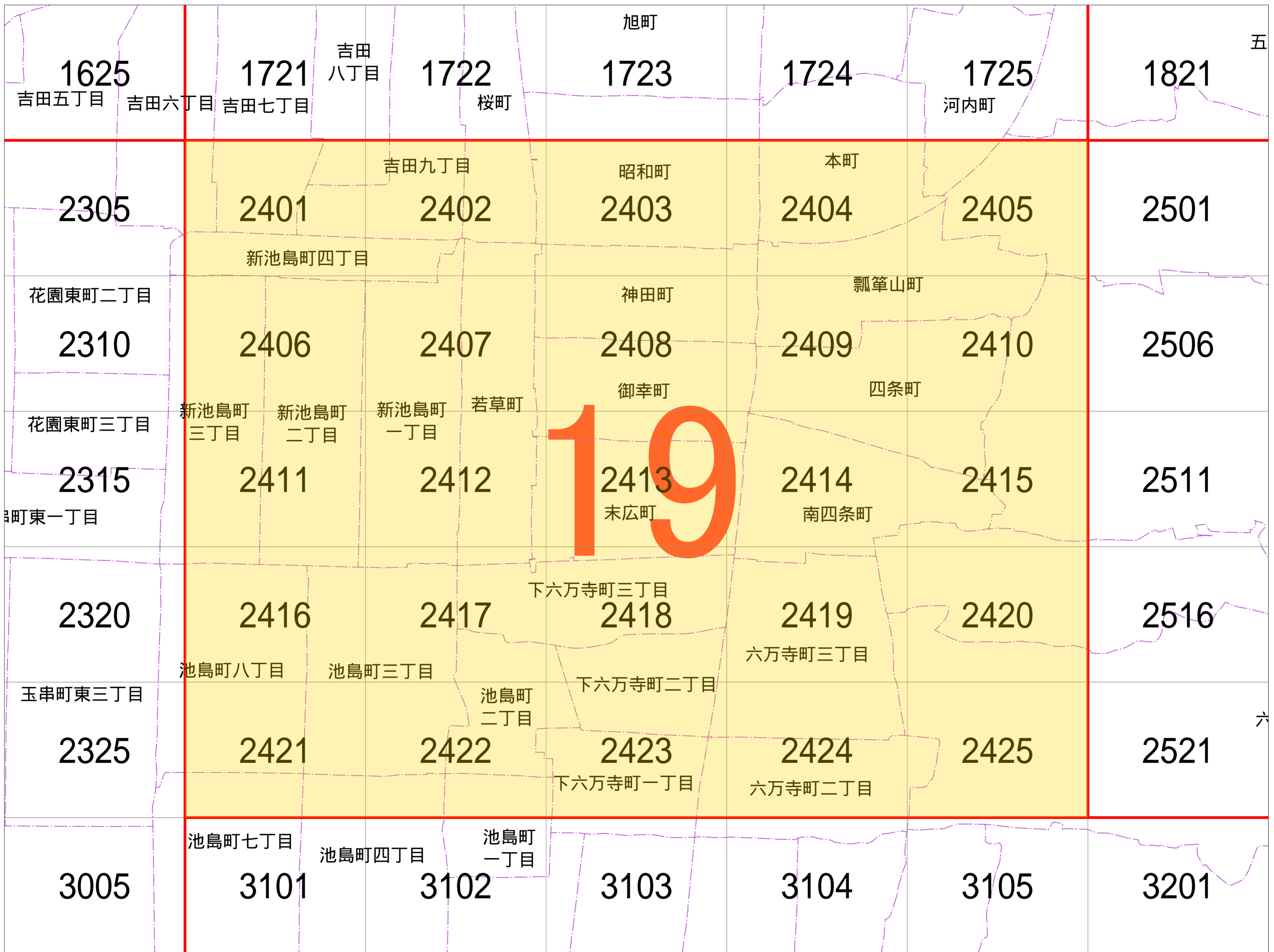
東大阪市索引図



東大阪市 索引図

19

五

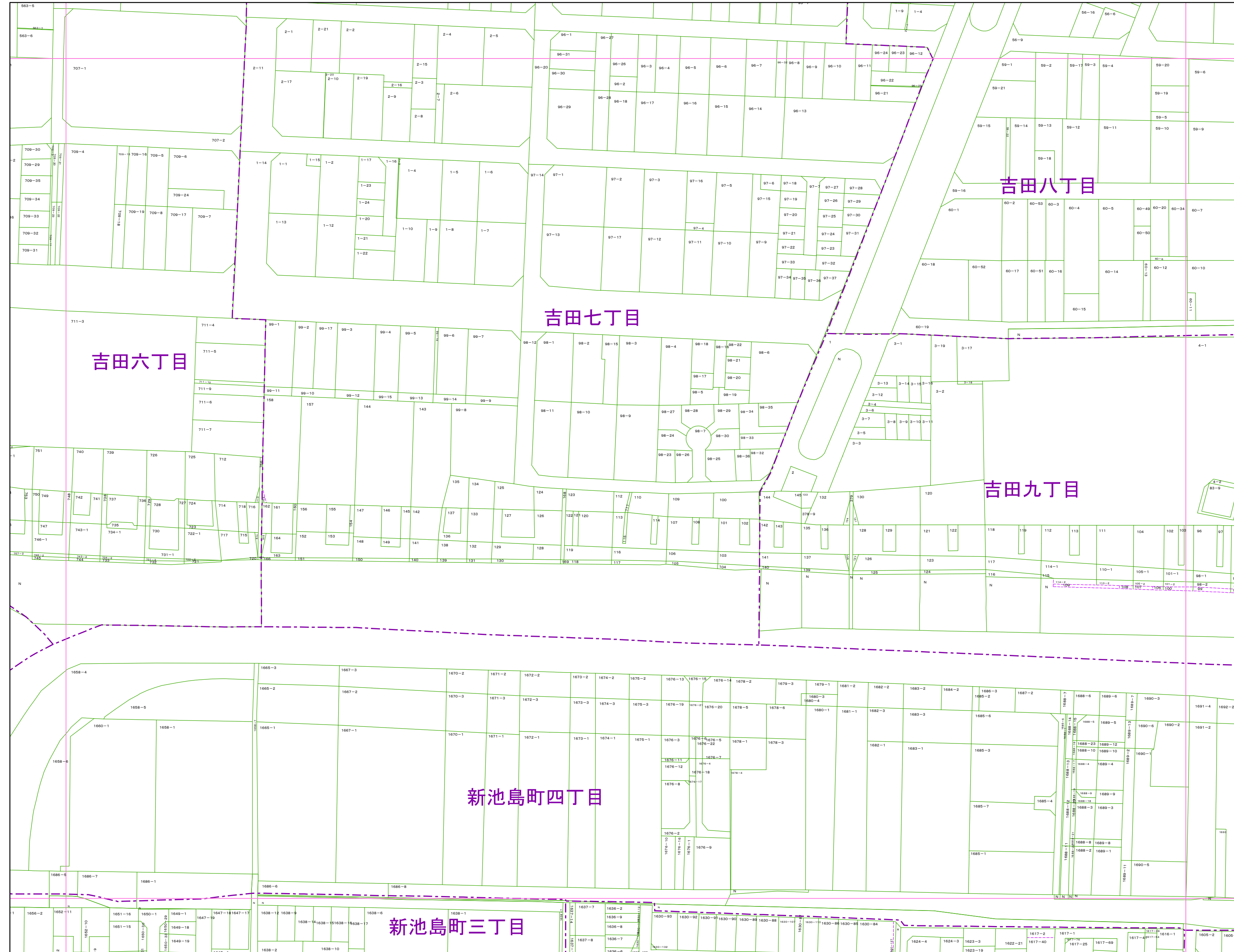


19

1:1,000

東大阪市地籍図


2401
令和6年1月1日調整



1625	1721	1722
2305	2401	2402
2310	2406	2407

町丁目名

新池島町三丁目
 新池島町四丁目
 吉田六丁目
 吉田七丁目
 吉田八丁目
 吉田九丁目



凡例

1234-1	地番
R	里道
W	水路
N	地番なし
1234-1	筆界破線 (推定線)
○○町	町丁目界
—	図郭線

令和6年3月作成
2401

この地籍図は固定資産の評価の目的以外には使用できませんので、
法律行為(売買、相続等)をする場合には法務局備付の図面によってください。

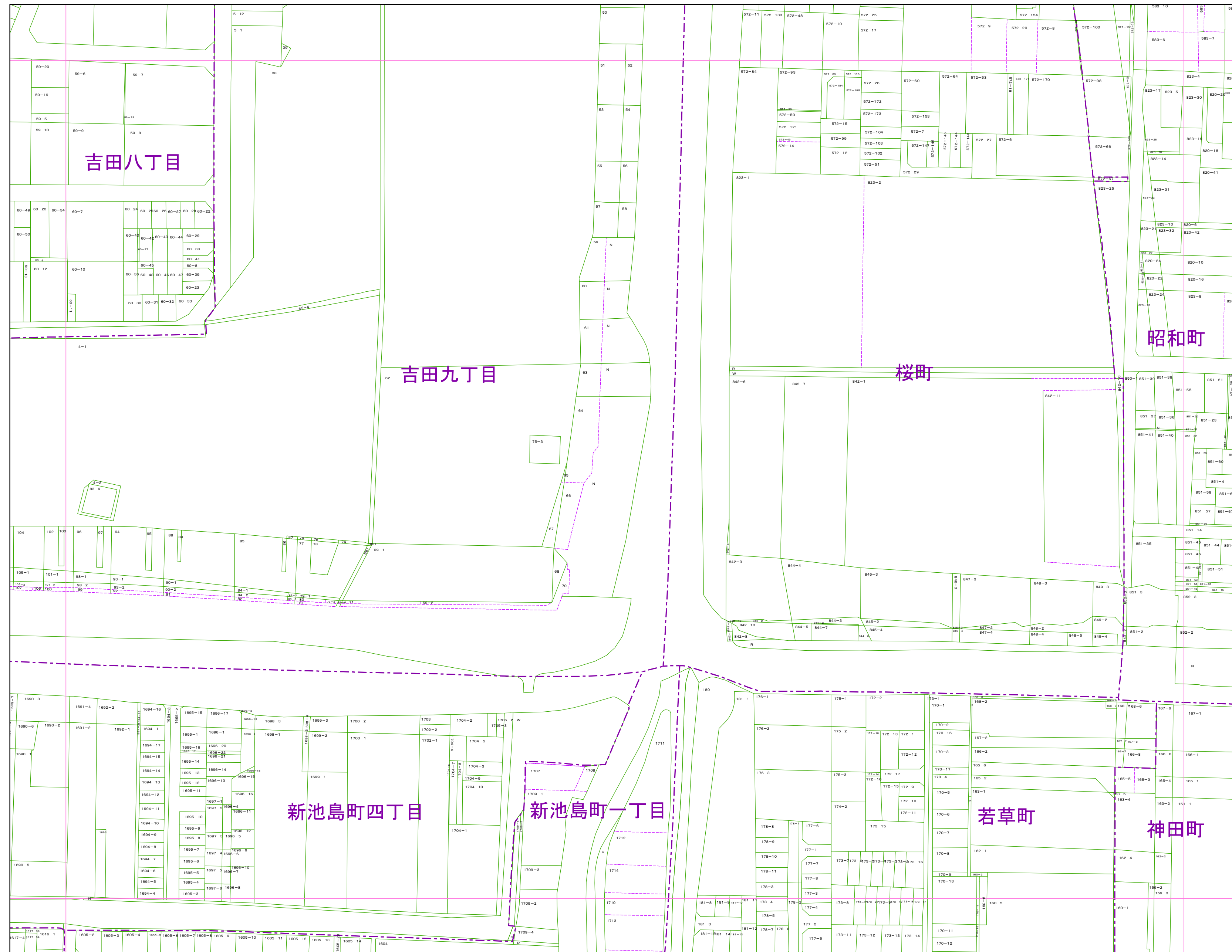
1:1,000

東大阪市税務部 2401

東大阪市地籍図


1:1,000

2402
令和6年1月1日調整



1721	1722	1723
2401	2402	2403
2406	2407	2408

- 町丁目名
- 神田町
 - 桜町
 - 昭和町
 - 新池島町一丁目
 - 新池島町四丁目
 - 若草町
 - 吉田八丁目
 - 吉田九丁目



- 凡例
- 1234-1 地番
 - R 里道
 - W 水路
 - N 地番なし
 - 1234-1 筆界破線 (推定線)
 - 〇〇町 町丁目界
 - 図郭線

1:1,000

東大阪市地籍図


2403
令和6年1月1日調整



1722	1723	1724
2402	2403	2404
2407	2408	2409

町丁目名

神田町
昭和町



凡例

1234-1	地番
R	里道
W	水路
N	地番なし
1234-1	筆界破線 (推定線)
〇〇町	町丁目界
—	図郭線

令和6年3月作成
2403

この地籍図は固定資産の評価の目的以外には使用できませんので、
法律行為(売買、相続等)をする場合には法務局備付の図面によってください。

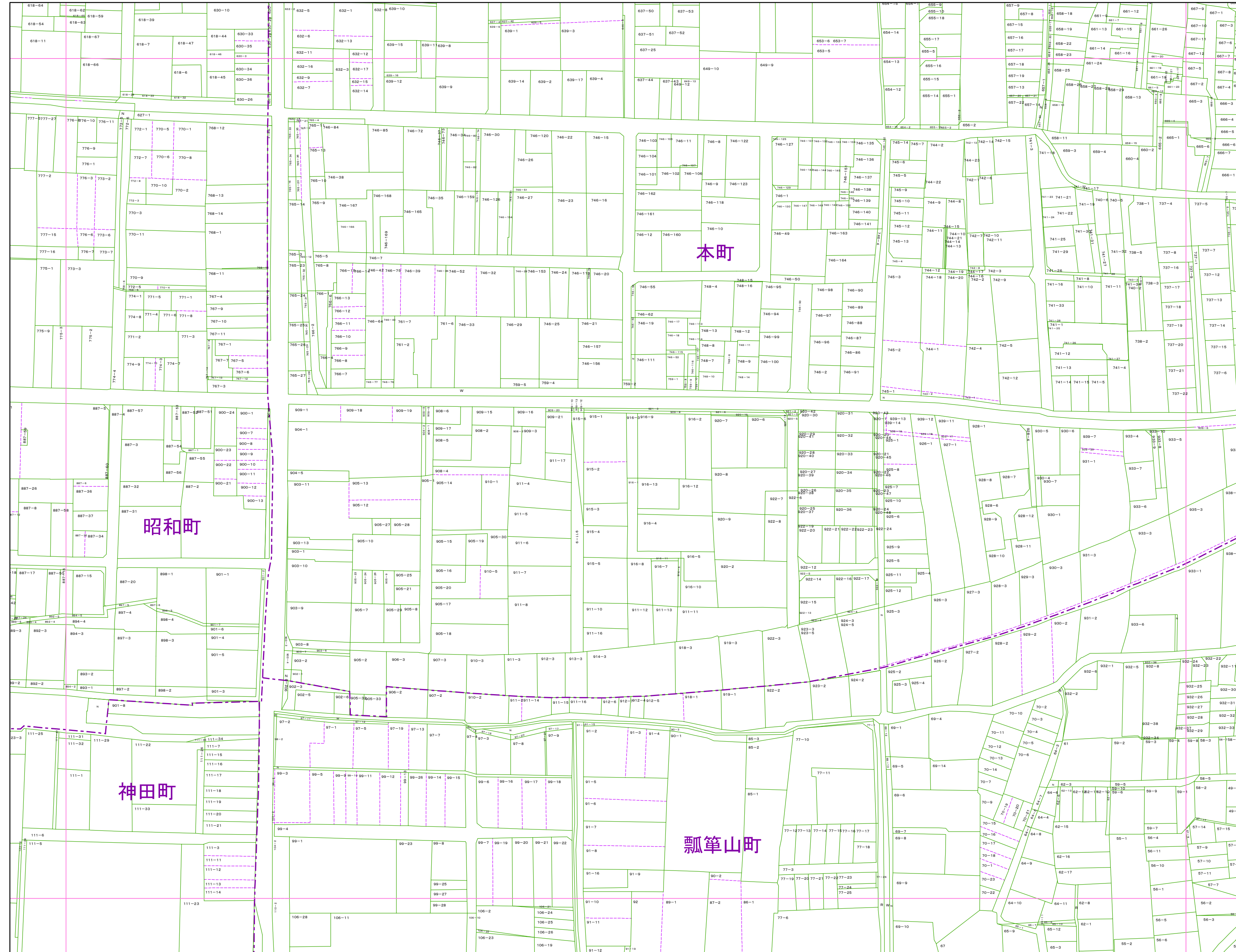
1:1,000

東大阪市税務部 2403

1:1,000

東大阪市地籍図


2404
令和6年1月1日調整



1723	1724	1725
2403	2404	2405
2408	2409	2410

町丁目名

神田町
昭和町
瓢箪山町
本町



凡例

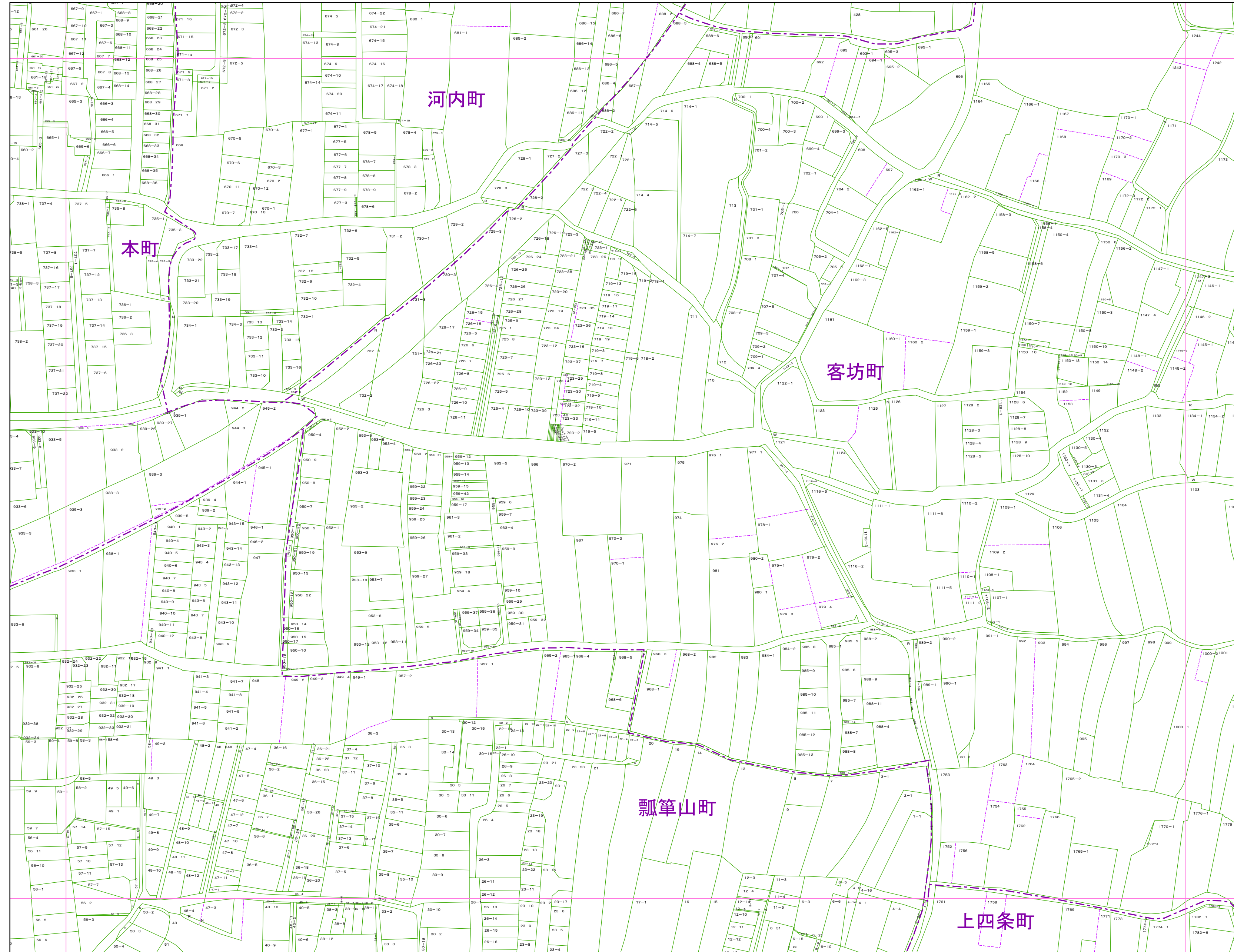
1234-1	地番
R	里道
W	水路
N	地番なし
1234-1	筆界破線 (推定線)
〇〇町	町丁目界
—	図郭線

令和6年3月作成
2404

この地籍図は固定資産の評価の目的以外には使用できませんので、
法律行為(売買、相続等)をする場合には法務局備付の図面によってください。

1:1,000


東大阪市税務部 2404



1724	1725	1821
2404	2405	2501
2409	2410	2506

町丁目名

上四条町
河内町
客坊町
瓢箪山町
本町



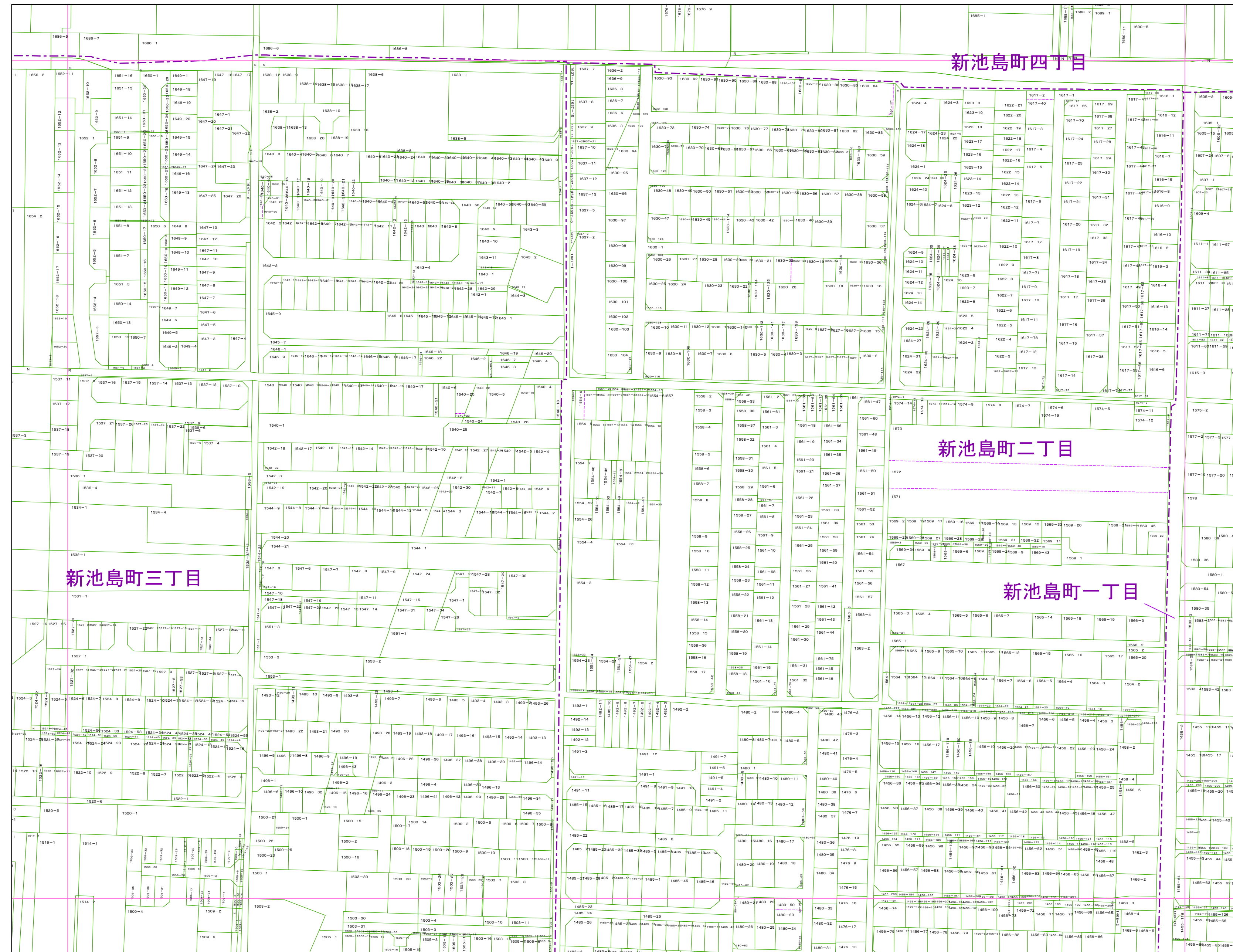
凡例

1234-1	地番
R	里道
W	水路
N	地番なし
1234-1	筆界破線 (推定線)
〇〇町	町丁目界
	図郭線

東大阪市地籍図

1:1,000


2406
令和6年1月1日調整



2305	2401	2402
2310	2406	2407
2315	2411	2412

町丁目名

新池島町一丁目
新池島町二丁目
新池島町三丁目
新池島町四丁目



凡例

1234-1	地番
R	里道
W	水路
N	地番なし
1234-1	筆界破線 (推定線)
〇〇町	町丁目界
—	図郭線

令和6年3月作成
2406

この地籍図は固定資産の評価の目的以外には使用できませんので、
法律行為(売買、相続等)をする場合には法務局備付の図面によってください。

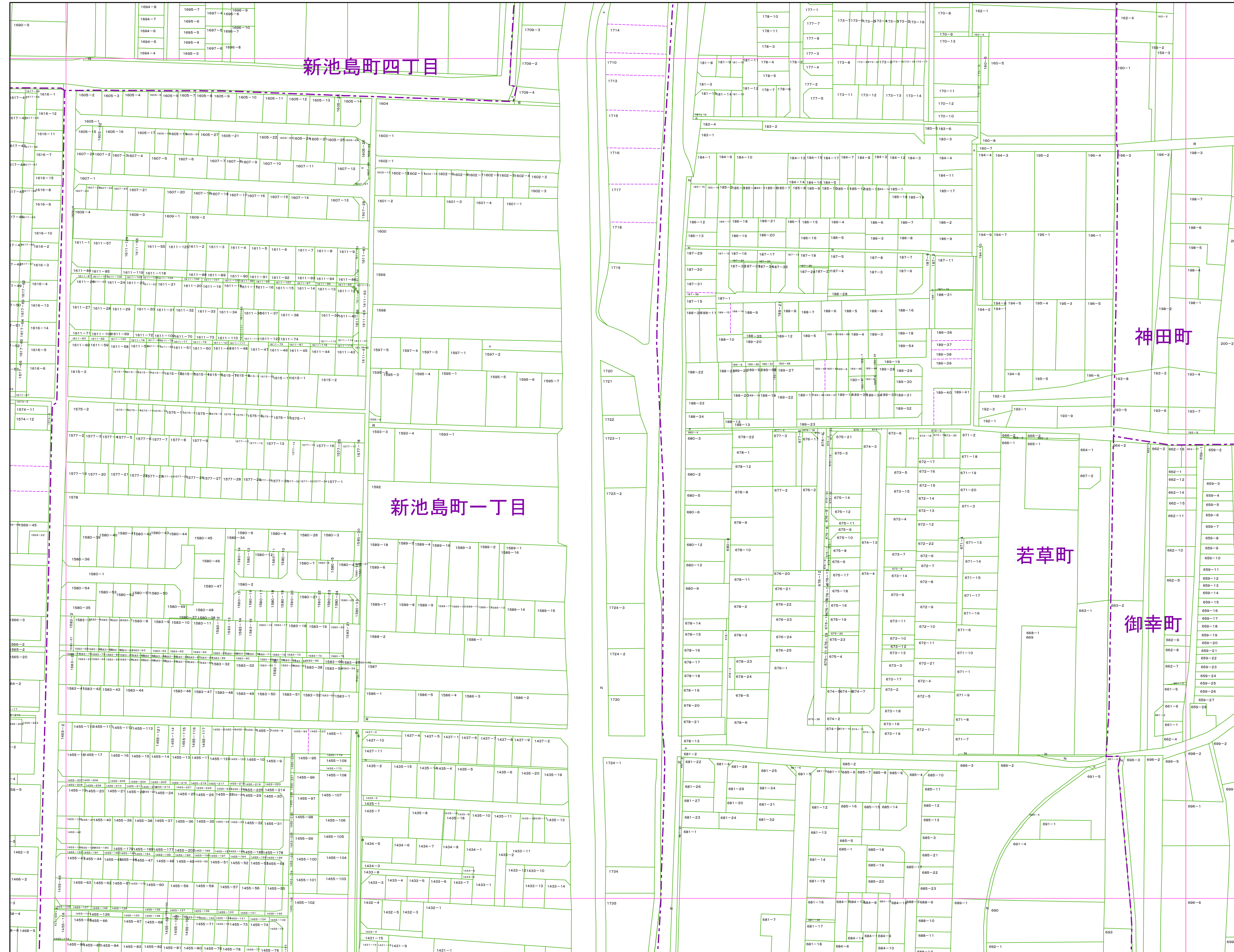
1:1,000

東大阪市税務部 2406

東大阪市地籍図

2407
令和6年1月1日調整


1:1,000



2401	2402	2403
2406	2407	2408
2411	2412	2413

町丁目名

神田町
新池島町一丁目
新池島町四丁目
御幸町
若草町



凡例

1234-1	地番
R	里道
W	水路
N	地番なし
1234-1	筆界破線 (推定線)
〇〇町	町丁目界
〰	図郭線

令和6年3月作成
2407

この地籍図は固定資産の評価の目的以外には使用できませんので、
法律行為(売買、相続等)をする場合には法務局備付の図面によってください。

1:1,000


東大阪市税務部 2407



2402	2403	2404
2407	2408	2409
2412	2413	2414

町丁目名

神田町
御幸町



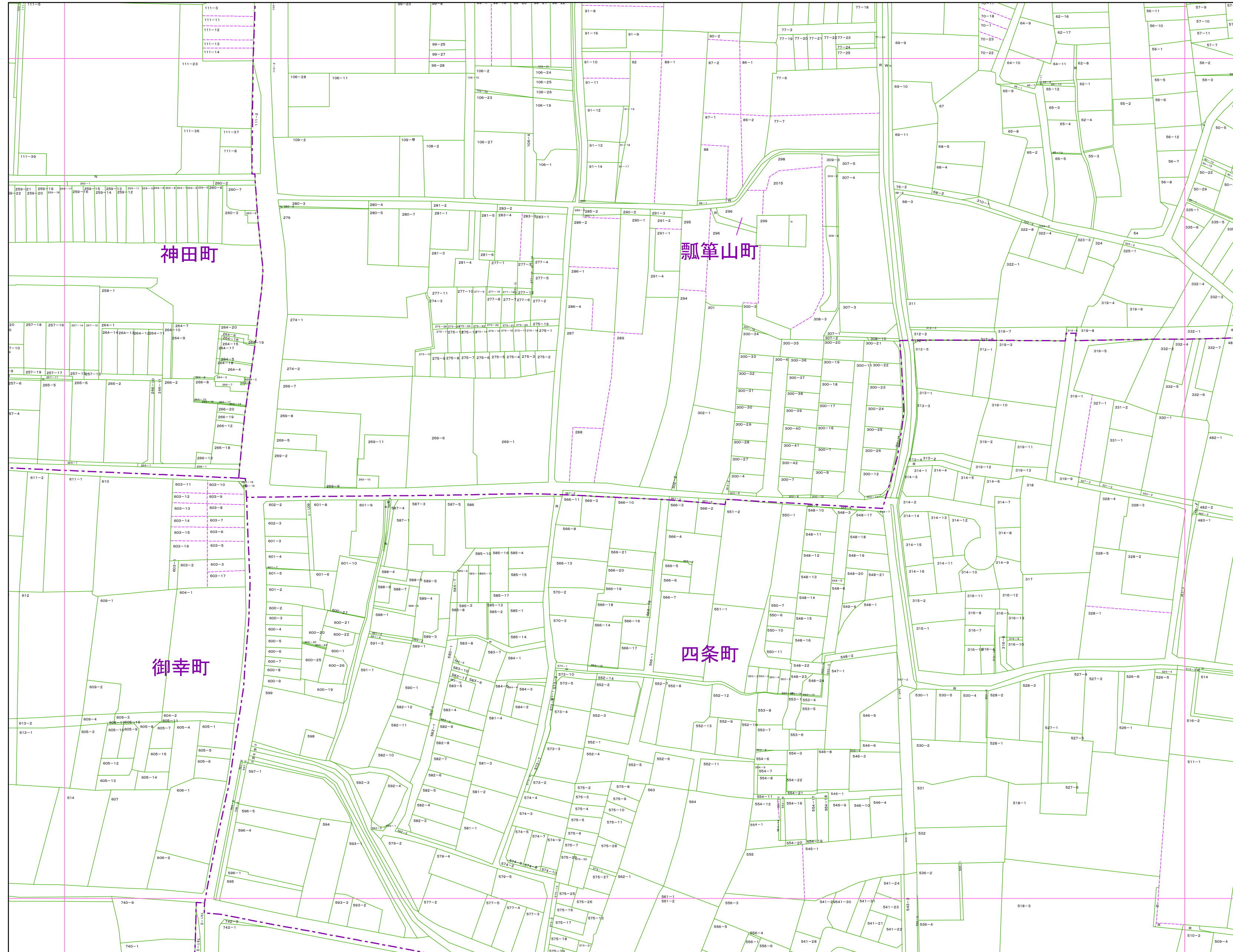
凡例

- 1234-1 地番
- R 里道
- W 水路
- N 地番なし
- 1234-1 筆界破線 (推定線)
- 〇〇町 町丁目界
- 図郭線

1:1,000

東大阪市地籍図


2409
令和6年1月1日調整



2403	2404	2405
2408	2409	2410
2413	2414	2415

町丁目名

神田町
四条町
瓢箪山町
御幸町



凡例

1234-1	地番
R	里道
W	水路
N	地番なし
1234-1	筆界破線 (推定線)
〇〇町	町丁目界
—	図郭線

令和6年3月作成
2409

この地籍図は固定資産の評価の目的以外には使用できませんので、
法律行為(売買、相続等)をする場合には法務局備付の図面によってください。

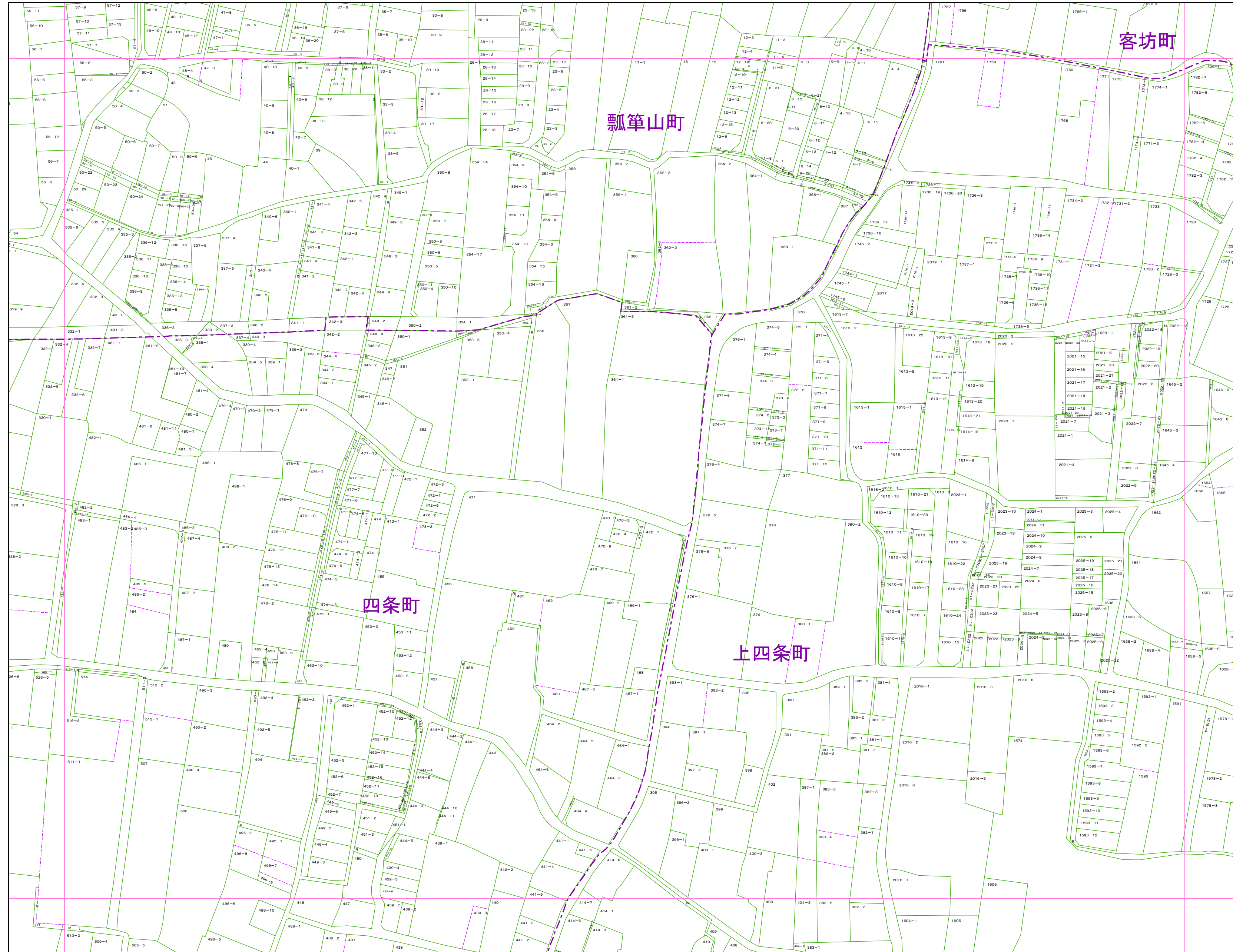
1:1,000

東大阪市税務部 2409

1:1,000

東大阪市地籍図


2410
令和6年1月1日調整



2404	2405	2501
2409	2410	2506
2414	2415	2511

町丁目名

上四条町
客坊町
四条町
瓢箪山町



凡例

1234-1	地番
R	里道
W	水路
N	地番なし
1234-1	筆界破線 (推定線)
○○町	町丁目界
—	図郭線

令和6年3月作成
2410

この地籍図は固定資産の評価の目的以外には使用できませんので、
法律行為(売買、相続等)をする場合には法務局備付の図面によってください。

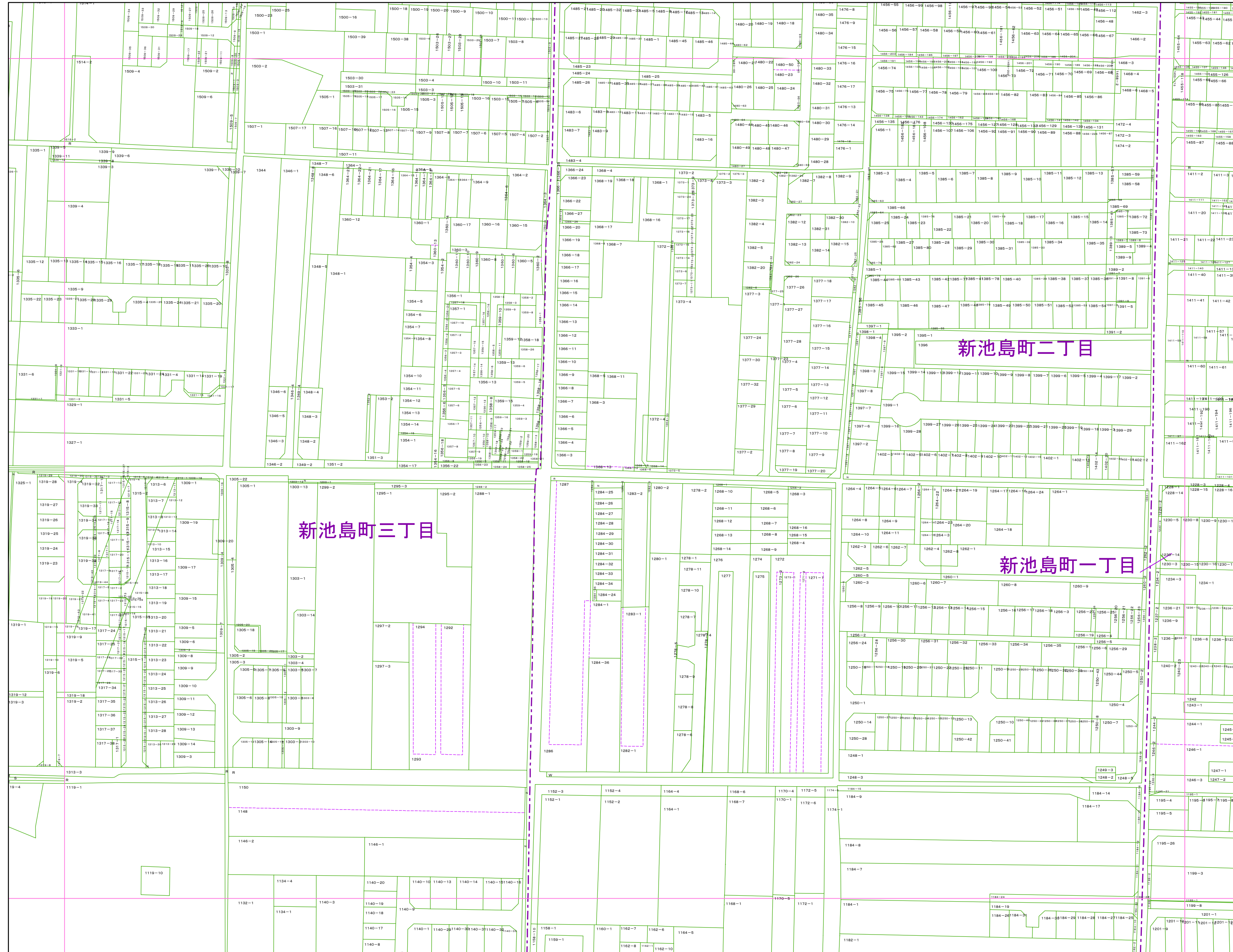
1:1,000

東大阪市税務部 2410

1:1,000

東大阪市地籍図


2411
令和6年1月1日調整



2310	2406	2407
2315	2411	2412
2320	2416	2417

町丁目名

新池島町一丁目
新池島町二丁目
新池島町三丁目



凡例

1234-1	地番
R	里道
W	水路
N	地番なし
1234-1	筆界破線 (推定線)
○○町	町丁目界
—	図郭線

令和6年3月作成
2411

この地籍図は固定資産の評価の目的以外には使用できませんので、
法律行為(売買、相続等)をする場合には法務局備付の図面によってください。

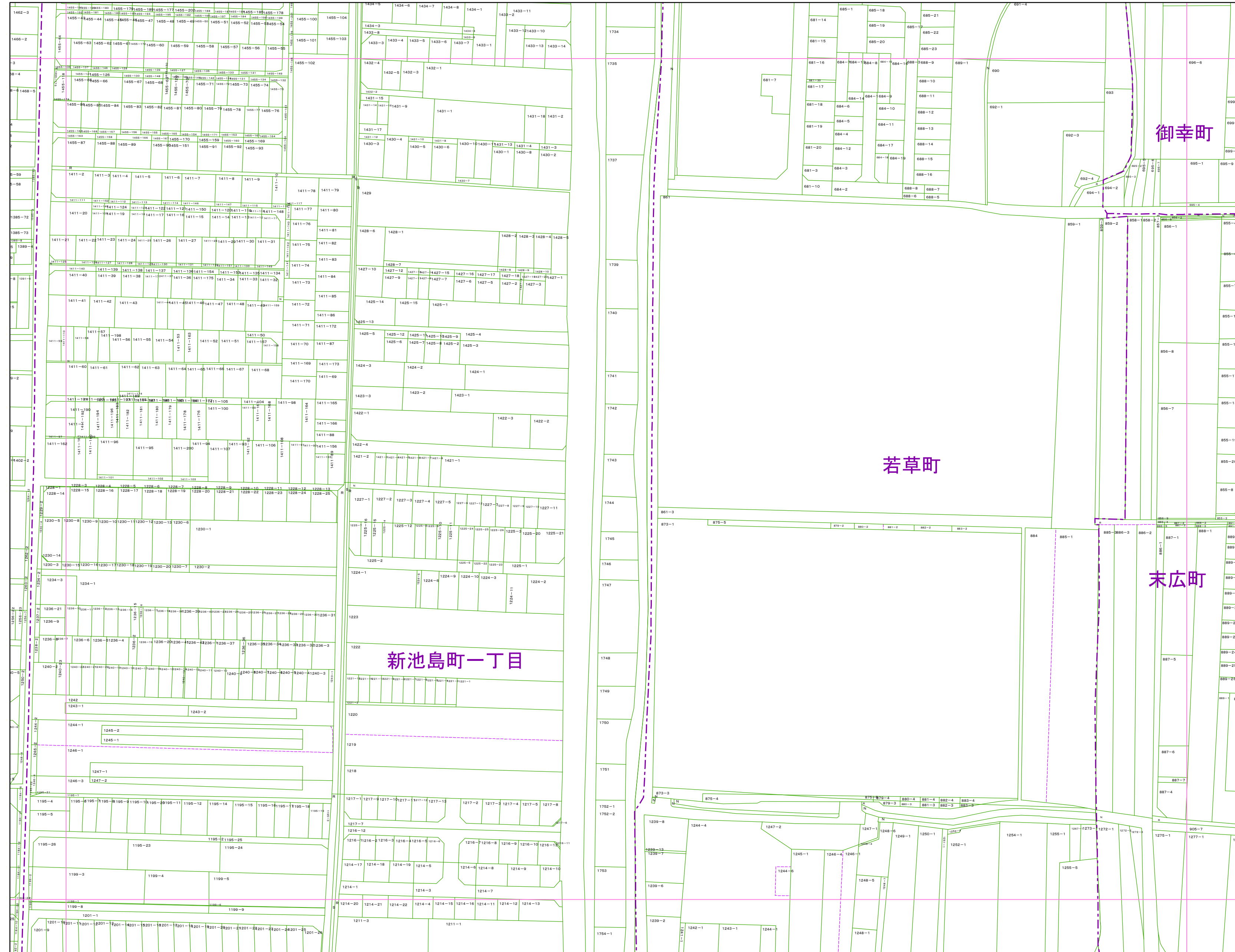
1:1,000

東大阪市税務部 2411

東大阪市地籍図


1:1,000

2412
令和6年1月1日調整



2406	2407	2408
2411	2412	2413
2416	2417	2418

町丁目名
新池島町一丁目
末広町
御幸町
若草町



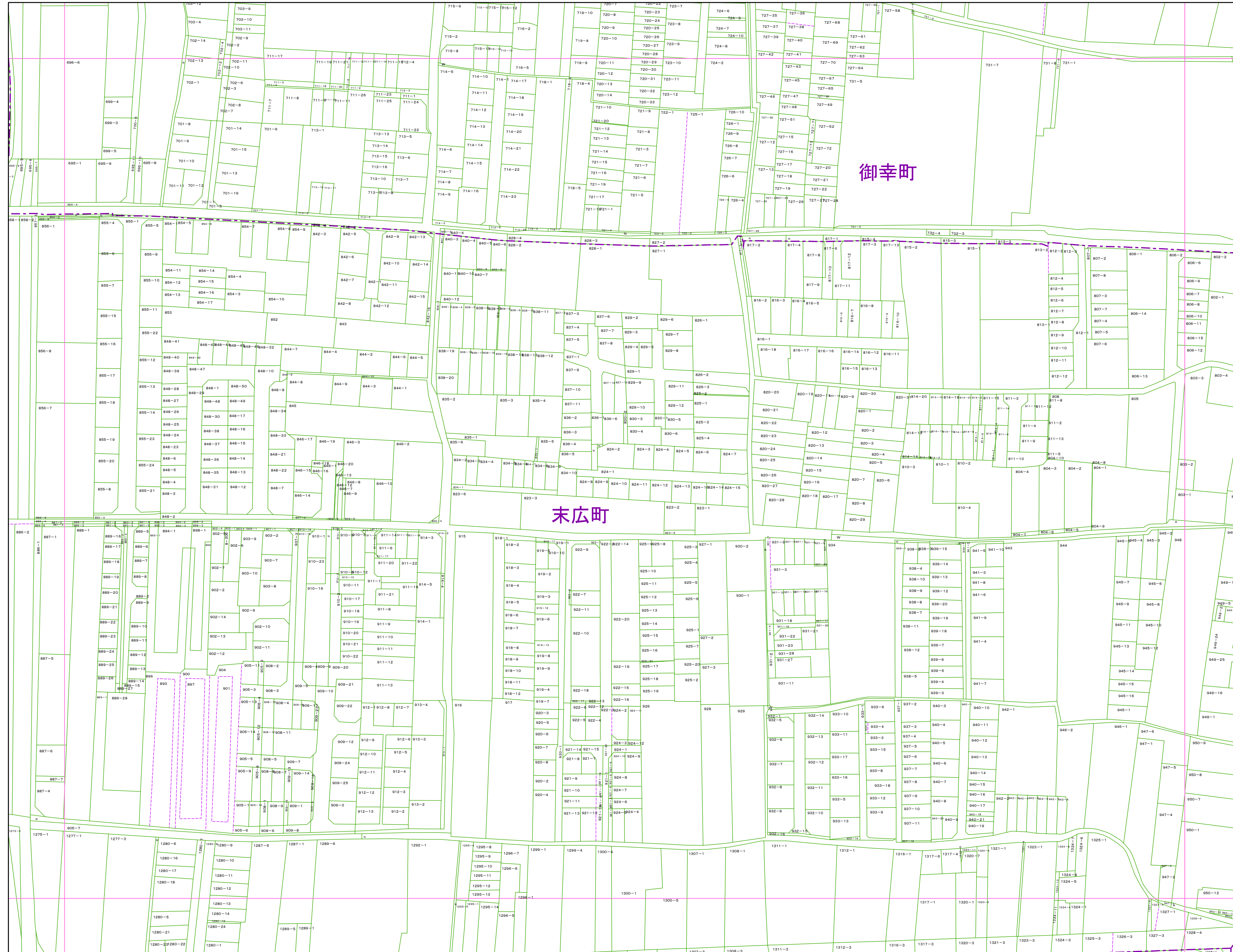
凡例

1234-1	地番
R	里道
W	水路
N	地番なし
1234-1	筆界破線 (推定線)
〇〇町	町丁目界
—	図郭線

1:1,000

東大阪市地籍図


2413
令和6年1月1日調整



2407	2408	2409
2412	2413	2414
2417	2418	2419

町丁目名

末広町
御幸町



凡例

1234-1	地番
R	里道
W	水路
N	地番なし
1234-1	筆界破線 (推定線)
〇〇町	町丁目界
—	図郭線

令和6年3月作成
2413

この地籍図は固定資産の評価の目的以外には使用できませんので、
法律行為(売買、相続等)をする場合には法務局備付の図面によってください。

1:1,000

東大阪市税務部 2413

東大阪市地籍図


1:1,000

2414
令和6年1月1日調整



2408	2409	2410
2413	2414	2415
2418	2419	2420

町丁目名
上六万寺町
四条町
末広町
南四条町
御幸町



凡例

1234-1	地番
R	里道
W	水路
N	地番なし
1234-1	筆界破線 (推定線)
〇〇町	町丁目界
—	図郭線

令和6年3月作成
2414

この地籍図は固定資産の評価の目的以外には使用できませんので、
法律行為(売買、相続等)をする場合には法務局備付の図面によってください。

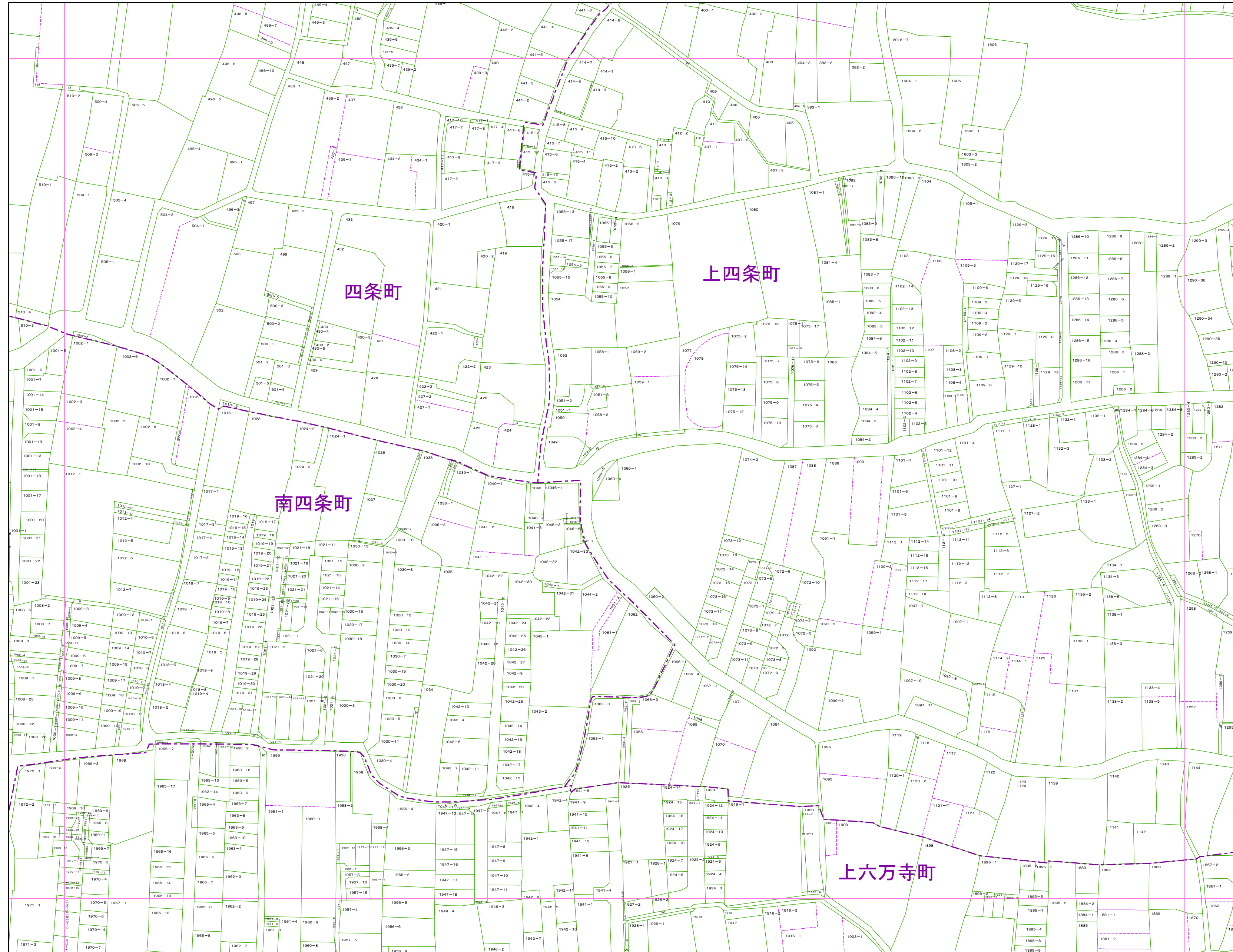
1:1,000

東大阪市税務部 2414

1:1,000

東大阪市地籍図


2415
令和6年1月1日調整



2409	2410	2506
2414	2415	2511
2419	2420	2516

町丁目名

上四条町
上六万寺町
四条町
南四条町



凡例

1234-1	地番
R	里道
W	水路
N	地番なし
1234-1	筆界破線 (推定線)
〇〇町	町丁目界
—	図郭線

令和6年3月作成
2415

この地籍図は固定資産の評価の目的以外には使用できませんので、
法律行為(売買、相続等)をする場合には法務局備付の図面によってください。

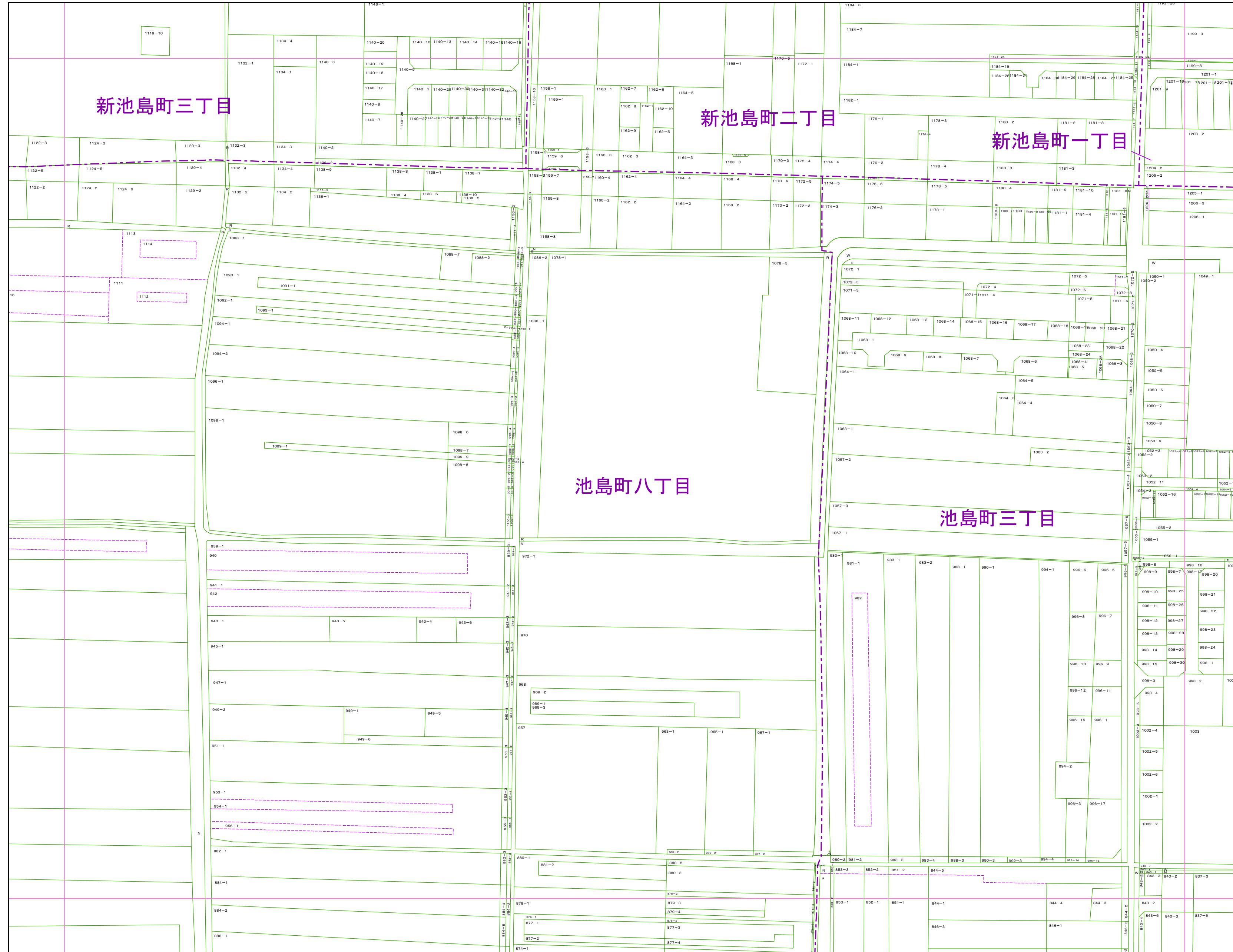
1:1,000

東大阪市税務部 2415

1:1,000

東大阪市地籍図


2416
令和6年1月1日調整



2315	2411	2412
2320	2416	2417
2325	2421	2422

町丁目名

池島町三丁目
池島町八丁目
新池島町一丁目
新池島町二丁目
新池島町三丁目



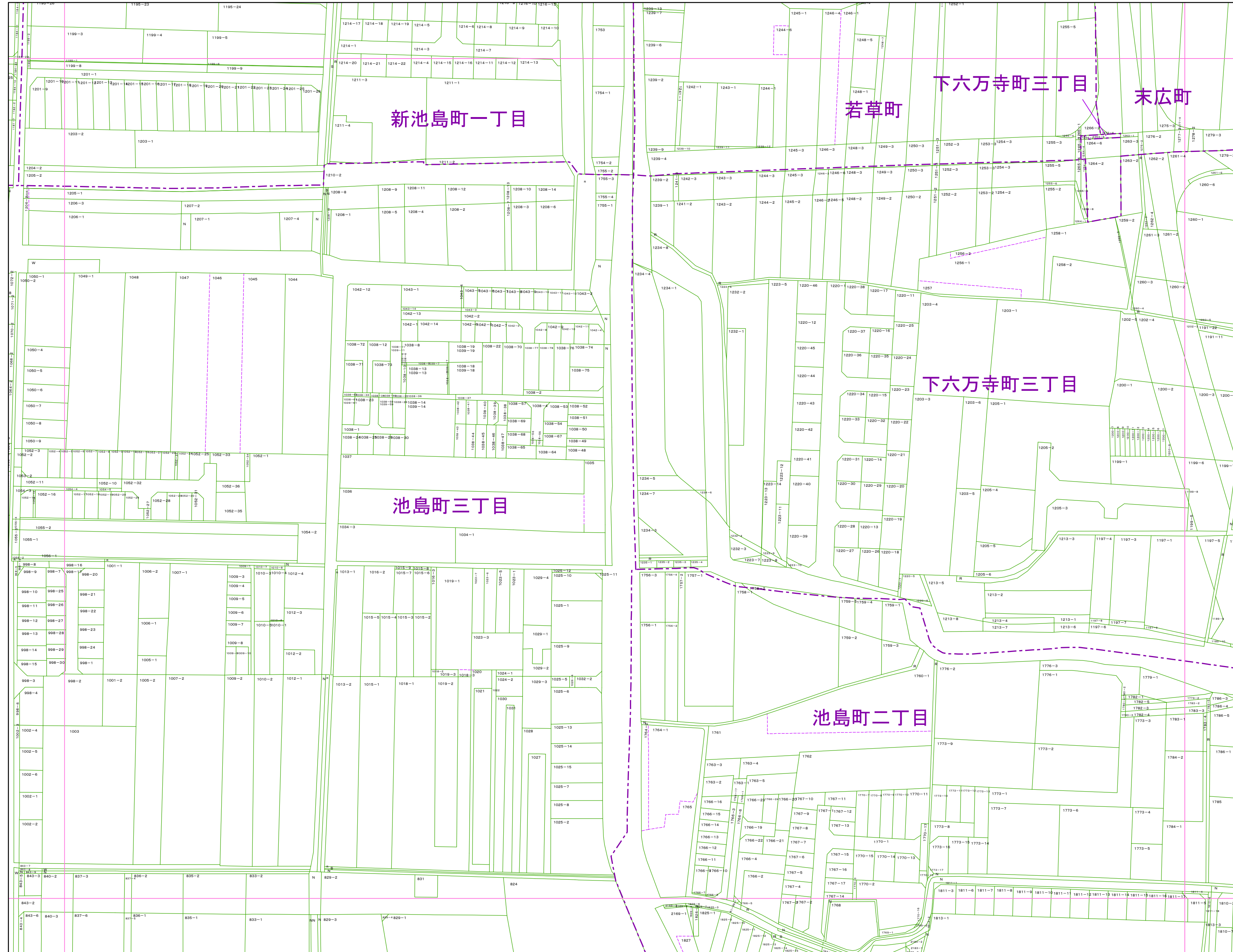
凡例

- 1234-1 地番
- R 里道
- W 水路
- N 地番なし
- 1234-1 筆界破線 (推定線)
- 〇〇町 町丁目界
- 図郭線

1:1,000


東大阪市地籍図

2417
令和6年1月1日調整



2411	2412	2413
2416	2417	2418
2421	2422	2423

- 町丁目名
- 池島町二丁目
 - 池島町三丁目
 - 下六万寺町三丁目
 - 新池島町一丁目
 - 末広町
 - 若草町



- 凡例
- 1234-1 地番
 - R 里道
 - W 水路
 - N 地番なし
 - 1234-1 筆界破線 (推定線)
 - 〇〇町 町丁目界
 - 図郭線

令和6年3月作成
2417

この地籍図は固定資産の評価の目的以外には使用できませんので、
法律行為(売買、相続等)をする場合には法務局備付の図面によってください。

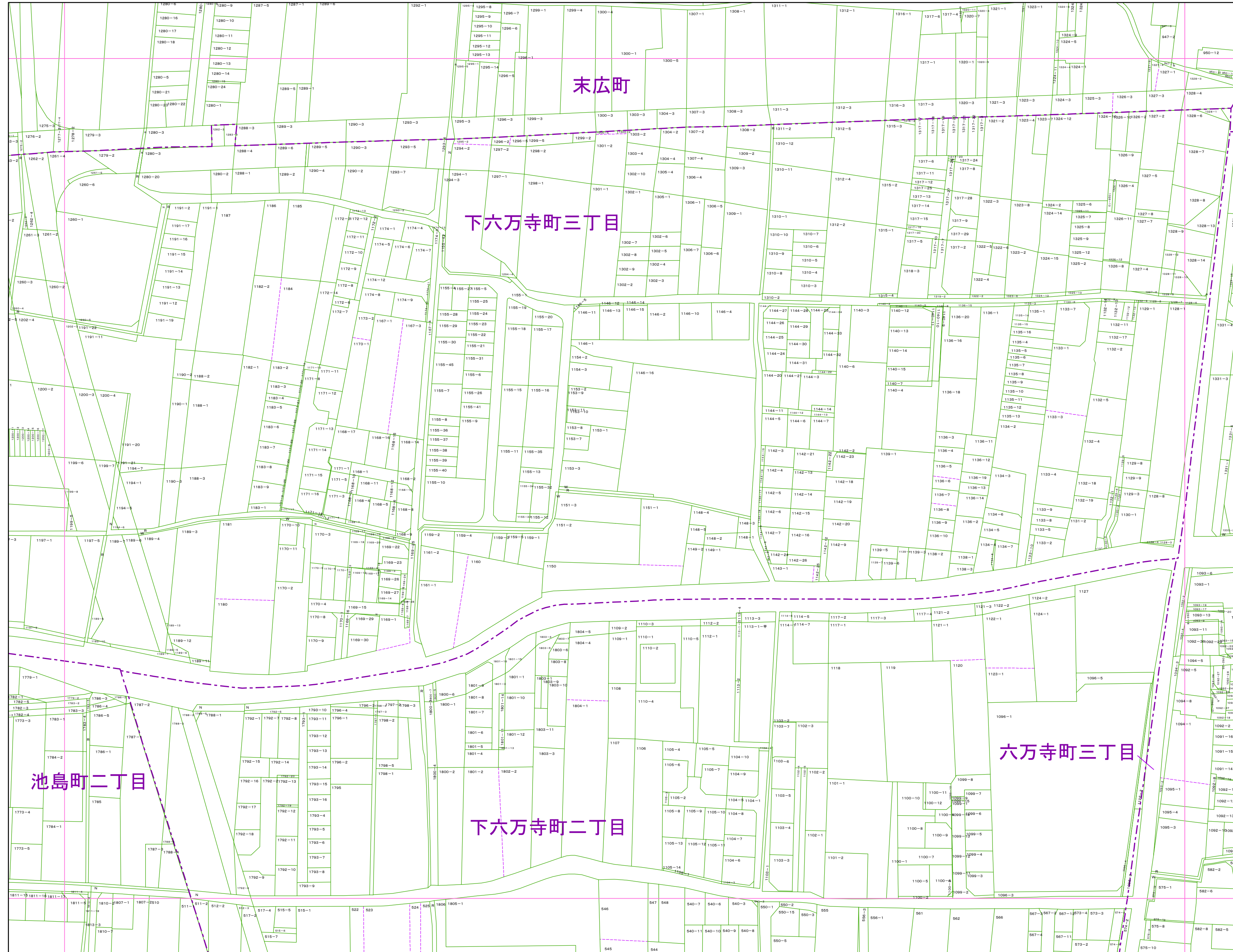
1:1,000

東大阪市税務部 2417

1:1,000

東大阪市地籍図


2418
令和6年1月1日調整



2412	2413	2414
2417	2418	2419
2422	2423	2424

町丁目名

池島町二丁目
下六万寺町三丁目
下六万寺町三丁目
末広町
六万寺町三丁目



凡例

- 1234-1 地番
- R 里道
- W 水路
- N 地番なし
- 1234-1 筆界破線 (推定線)
- 〇〇町 町丁目界
- 図郭線

令和6年3月作成
2418

この地籍図は固定資産の評価の目的以外には使用できませんので、
法律行為(売買、相続等)をする場合には法務局備付の図面によってください。

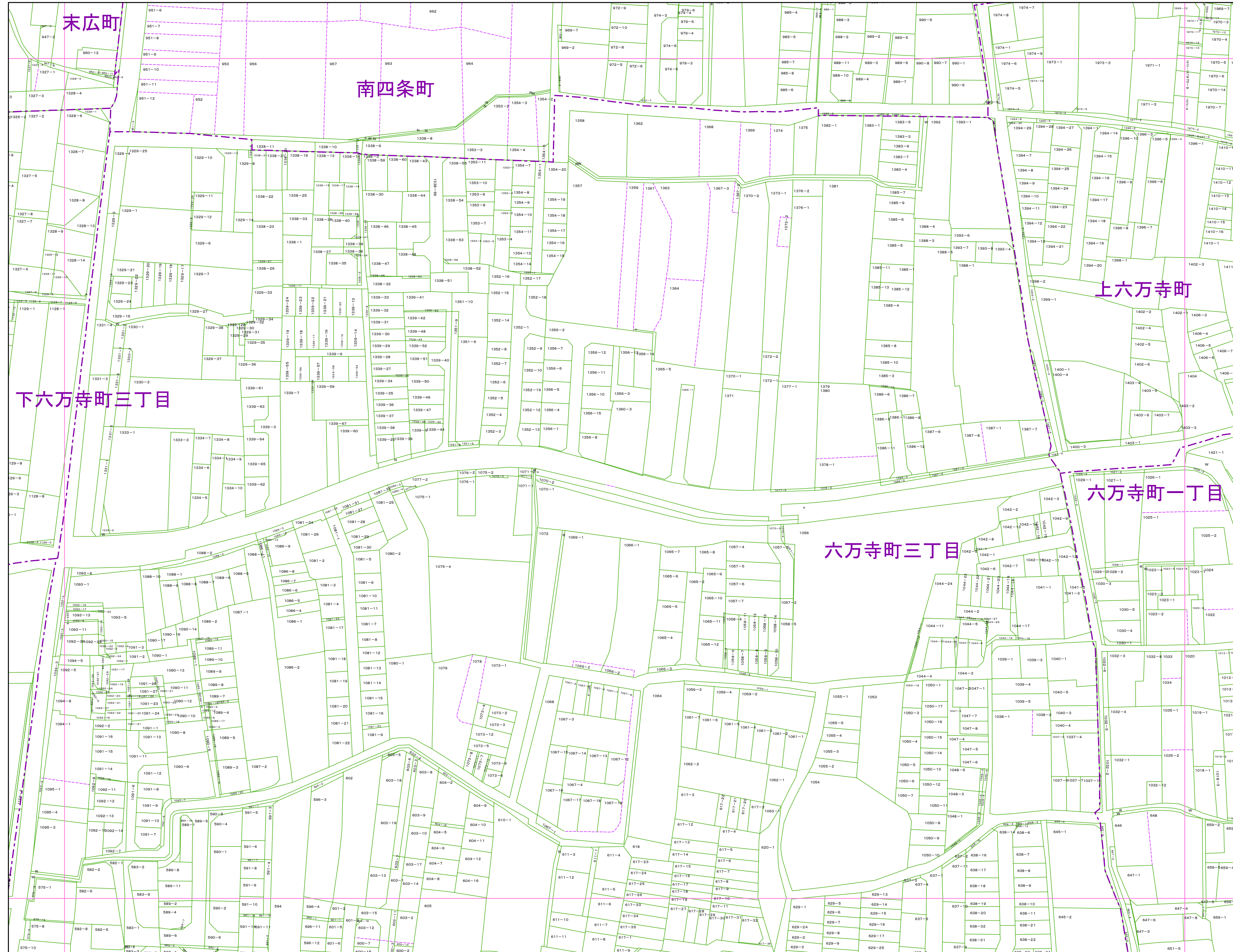
1:1,000

東大阪市税務部 2418

東大阪市地籍図

2419
令和6年1月1日調整


1:1,000



2413	2414	2415
2418	2419	2420
2423	2424	2425

町丁目名

上六万寺町
下六万寺町三丁目
末広町
南四条町
六万寺町一丁目
六万寺町三丁目



凡例

- 1234-1 地番
- R 里道
- W 水路
- N 地番なし
- 1234-1 筆界破線 (推定線)
- 〇〇町 町丁目界
- 図郭線

令和6年3月作成
2419

この地籍図は固定資産の評価の目的以外には使用できませんので、
法律行為(売買、相続等)をする場合には法務局備付の図面によってください。

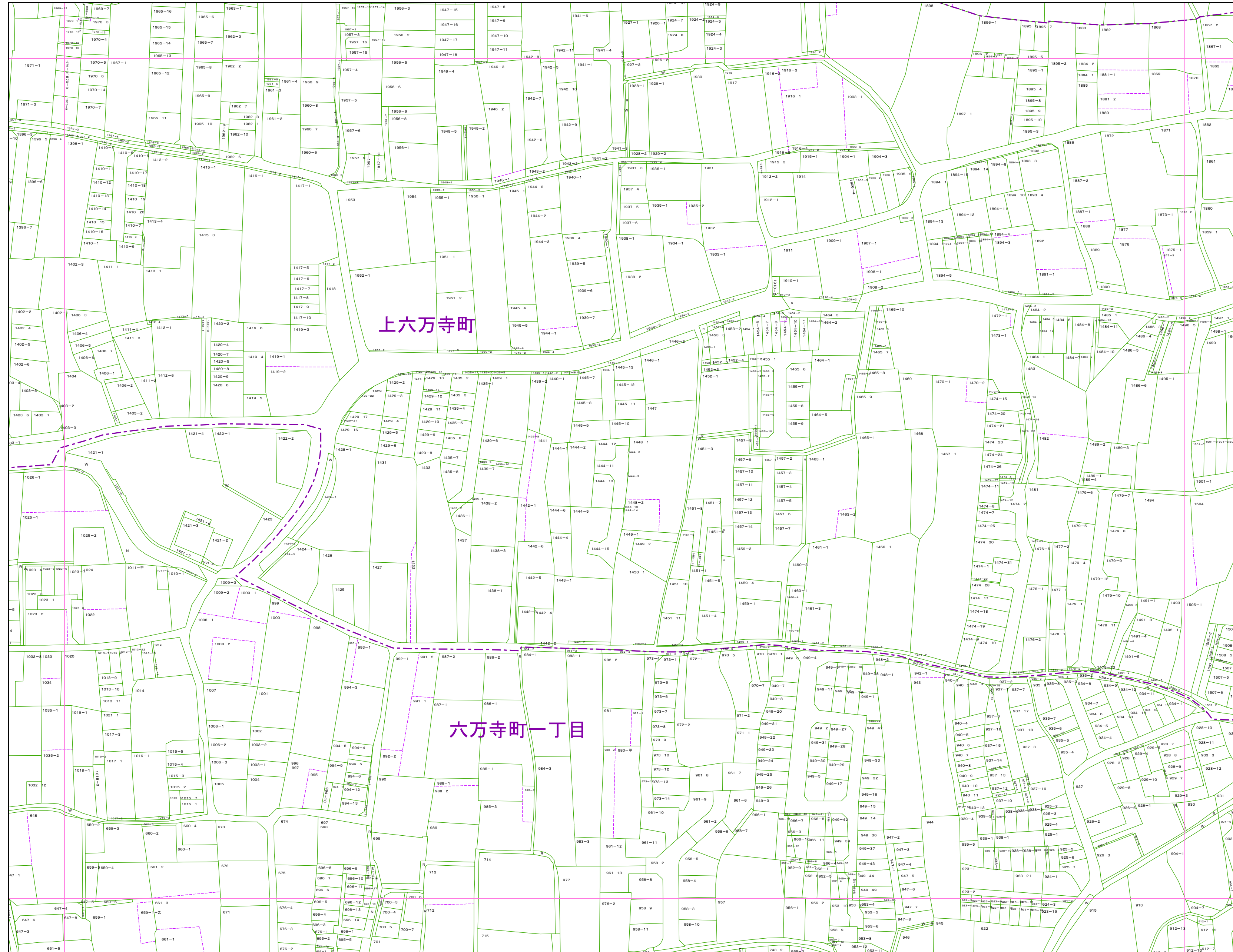
1:1,000

東大阪市税務部 2419

1:1,000


東大阪市地籍図

2420
令和6年1月1日調整



2414	2415	2511
2419	2420	2516
2424	2425	2521

町丁目名
上六万寺町
六万寺町一丁目



凡例

- 1234-1 地番
- R 里道
- W 水路
- N 地番なし
- 1234-1 筆界破線 (推定線)
- 〇〇町 町丁目界
- 図郭線

令和6年3月作成
2420

この地籍図は固定資産の評価の目的以外には使用できませんので、
法律行為(売買、相続等)をする場合には法務局備付の図面によってください。

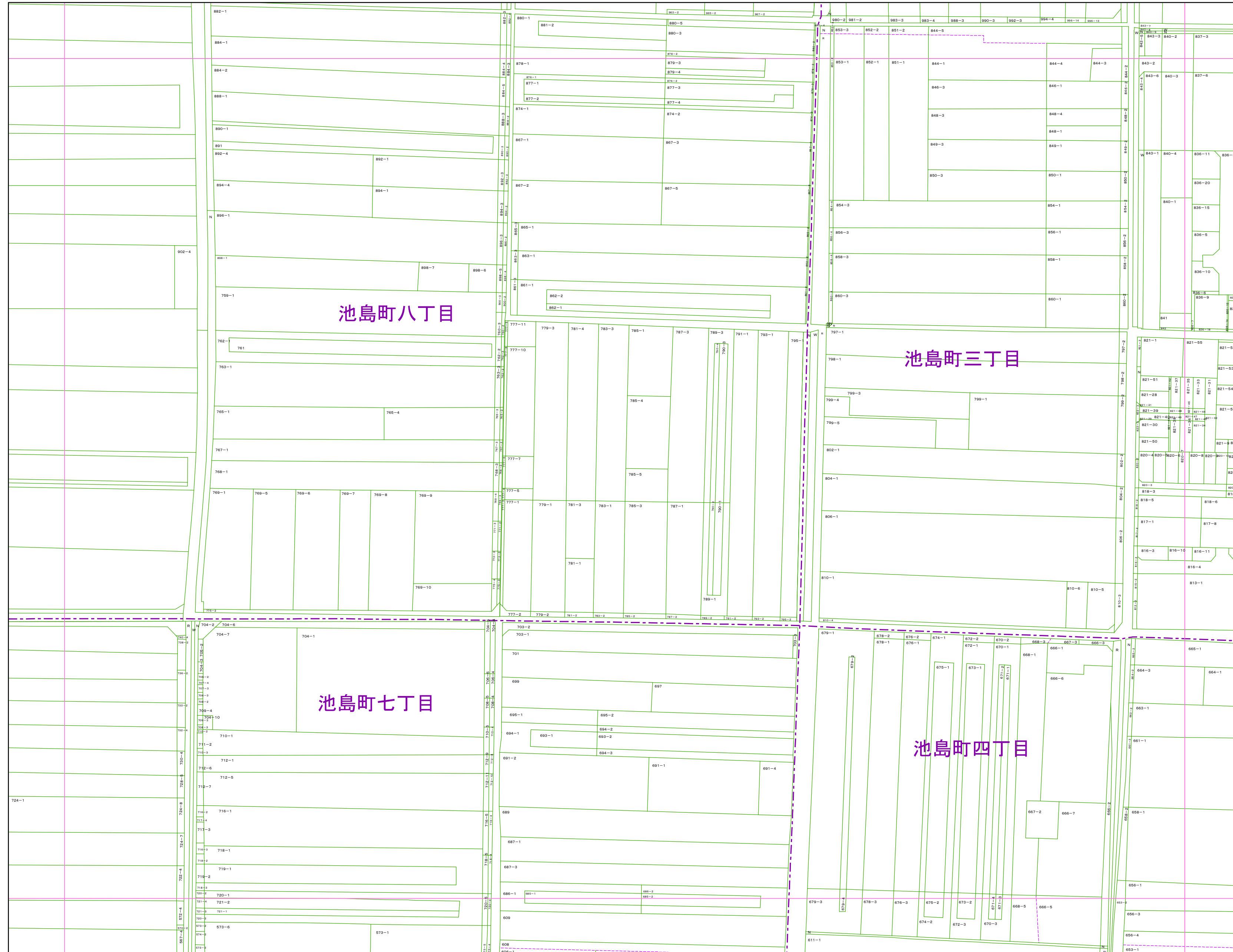
1:1,000

東大阪市税務部 2420

1:1,000

東大阪市地籍図


2421
令和6年1月1日調整



2320	2416	2417
2325	2421	2422
3005	3101	3102

町丁目名

池島町三丁目
池島町四丁目
池島町七丁目
池島町八丁目



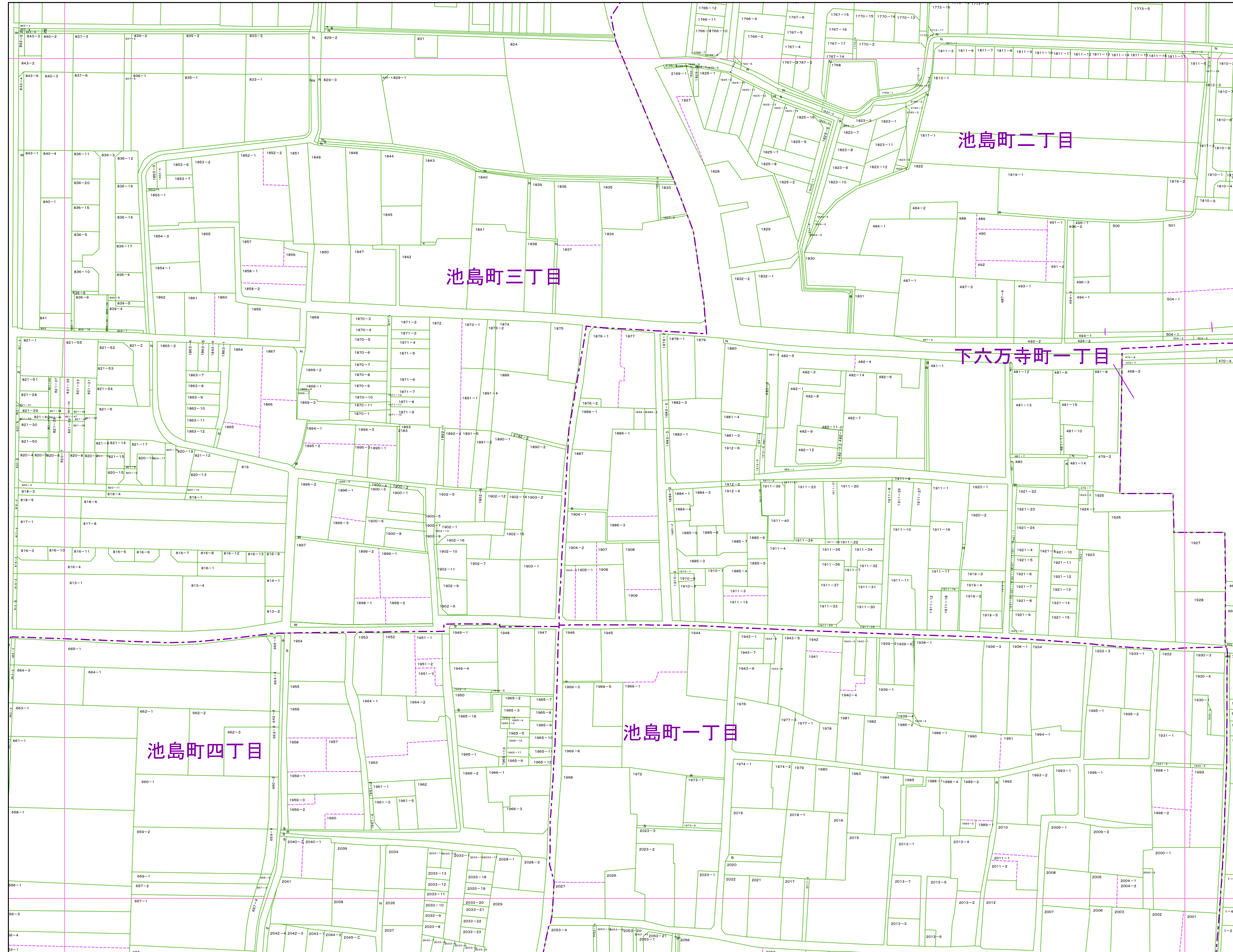
凡例

1234-1	地番
R	里道
W	水路
N	地番なし
1234-1	筆界破線 (推定線)
〇〇町	町丁目界
—	図郭線

1:1,000

東大阪市地籍図


2422
令和6年1月1日調整



2416	2417	2418
2421	2422	2423
3101	3102	3103

町丁目名

- 池島町一丁目
- 池島町二丁目
- 池島町三丁目
- 池島町四丁目
- 下六万寺町一丁目



凡例

- 1234-1 地番
- R 里道
- W 水路
- N 地番なし
- 1234-1 筆界破線 (推定線)
- 〇〇町 町丁目界
- 図郭線

令和6年3月作成
2422

この地籍図は固定資産の評価の目的以外には使用できませんので、
法律行為(売買、相続等)をする場合には法務局備付の図面によってください。

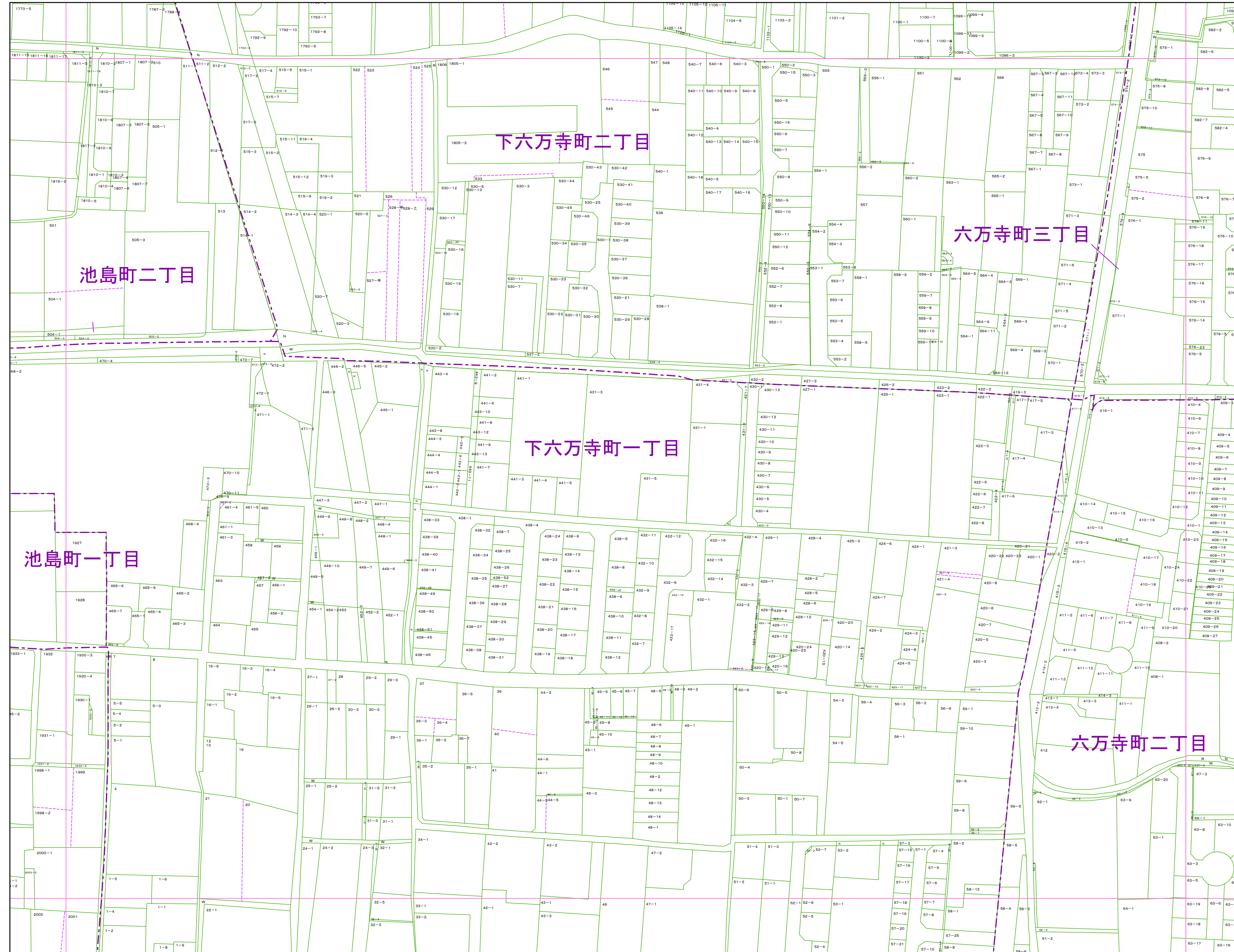
1:1,000

東大阪市税務部 2422

1:1,000

東大阪市地籍図


2423
令和6年1月1日調整



2417	2418	2419
2422	2423	2424
3102	3103	3104

町丁目名

池島町一丁目
池島町二丁目
下六万寺町一丁目
下六万寺町二丁目
六万寺町二丁目
六万寺町三丁目



凡例

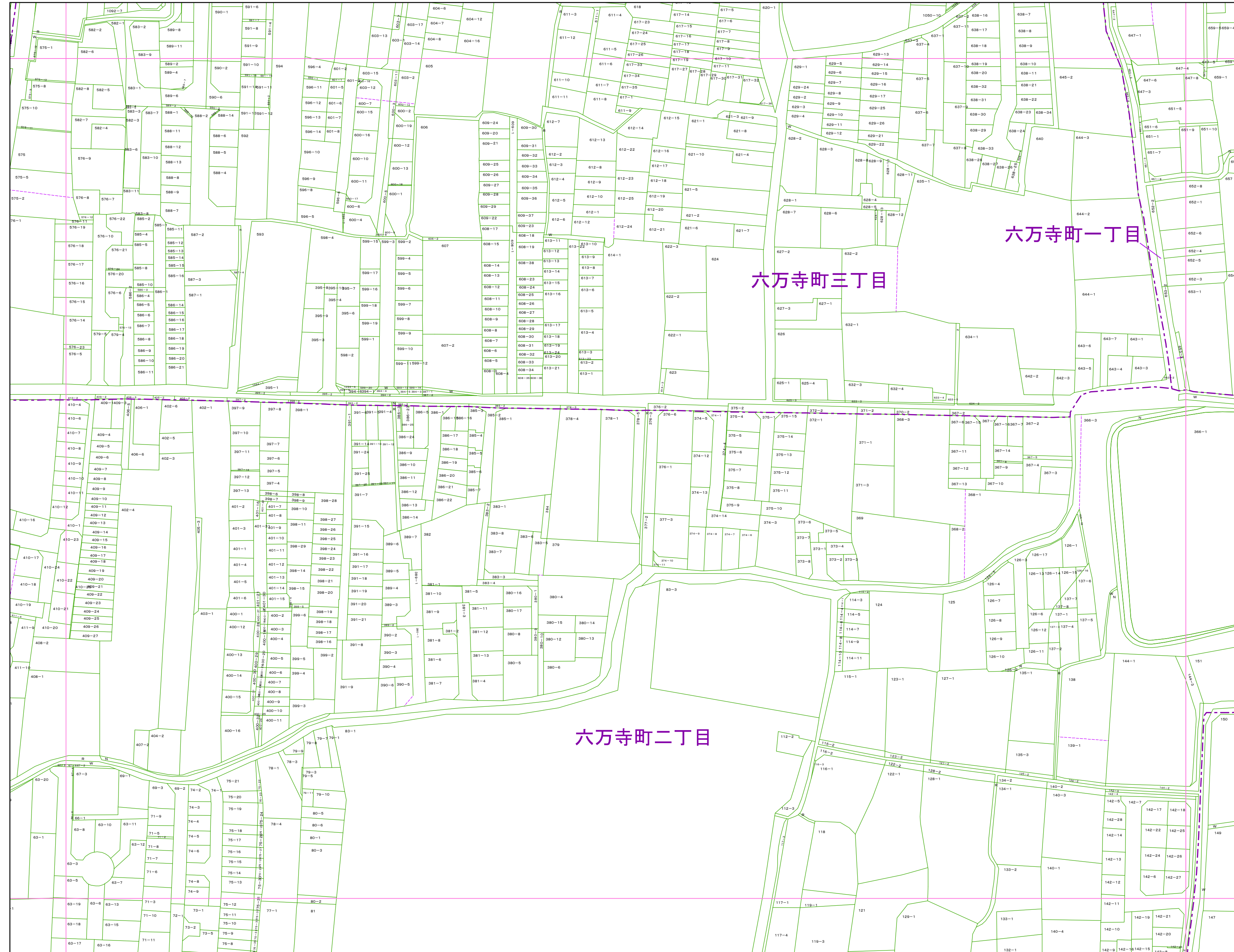
- 1234-1 地番
- R 里道
- W 水路
- N 地番なし
- 1234-1 筆界破線 (推定線)
- 〇〇町 町丁目界
- 図郭線

令和6年3月作成
2423

この地籍図は固定資産の評価の目的以外には使用できませんので、
法律行為(売買、相続等)をする場合には法務局備付の図面によってください。

1:1,000


東大阪市税務部 2423



2418	2419	2420
2423	2424	2425
3103	3104	3105

町丁目名

六万寺町一丁目
六万寺町二丁目
六万寺町三丁目



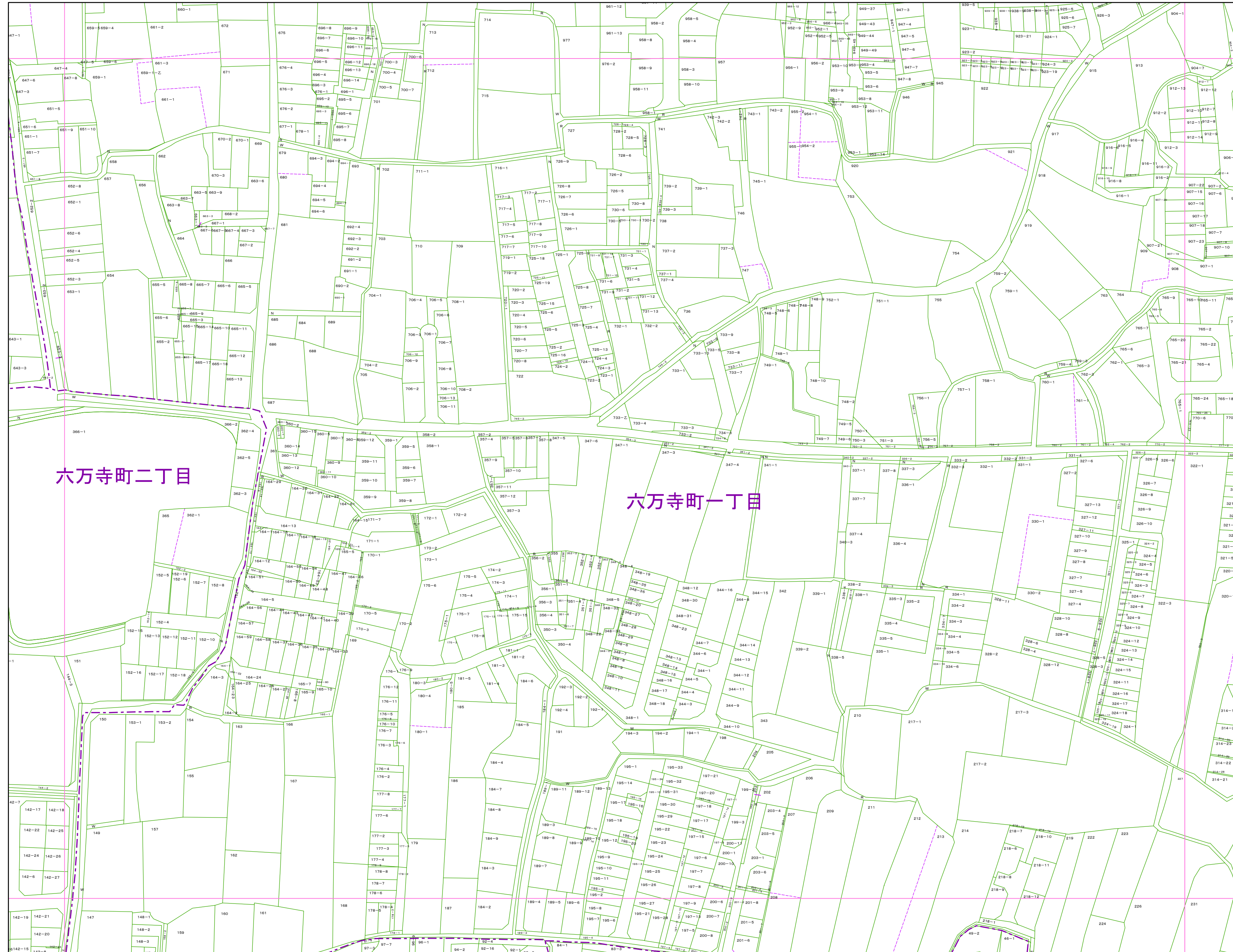
凡例

1234-1	地番
R	里道
W	水路
N	地番なし
1234-1	筆界破線 (推定線)
〇〇町	町丁目界
—	図郭線

1:1,000


東大阪市地籍図

2425
令和6年1月1日調整



2419	2420	2516
2424	2425	2521
3104	3105	3201

町丁目名
六万寺町一丁目
六万寺町二丁目



凡例

- 1234-1 地番
- R 里道
- W 水路
- N 地番なし
- 1234-1 筆界破線 (推定線)
- 〇〇町 町丁目界
- 図郭線

令和6年3月作成
2425

この地籍図は固定資産の評価の目的以外には使用できませんので、
法律行為(売買、相続等)をする場合には法務局備付の図面によってください。

1:1,000

東大阪市税務部 2425