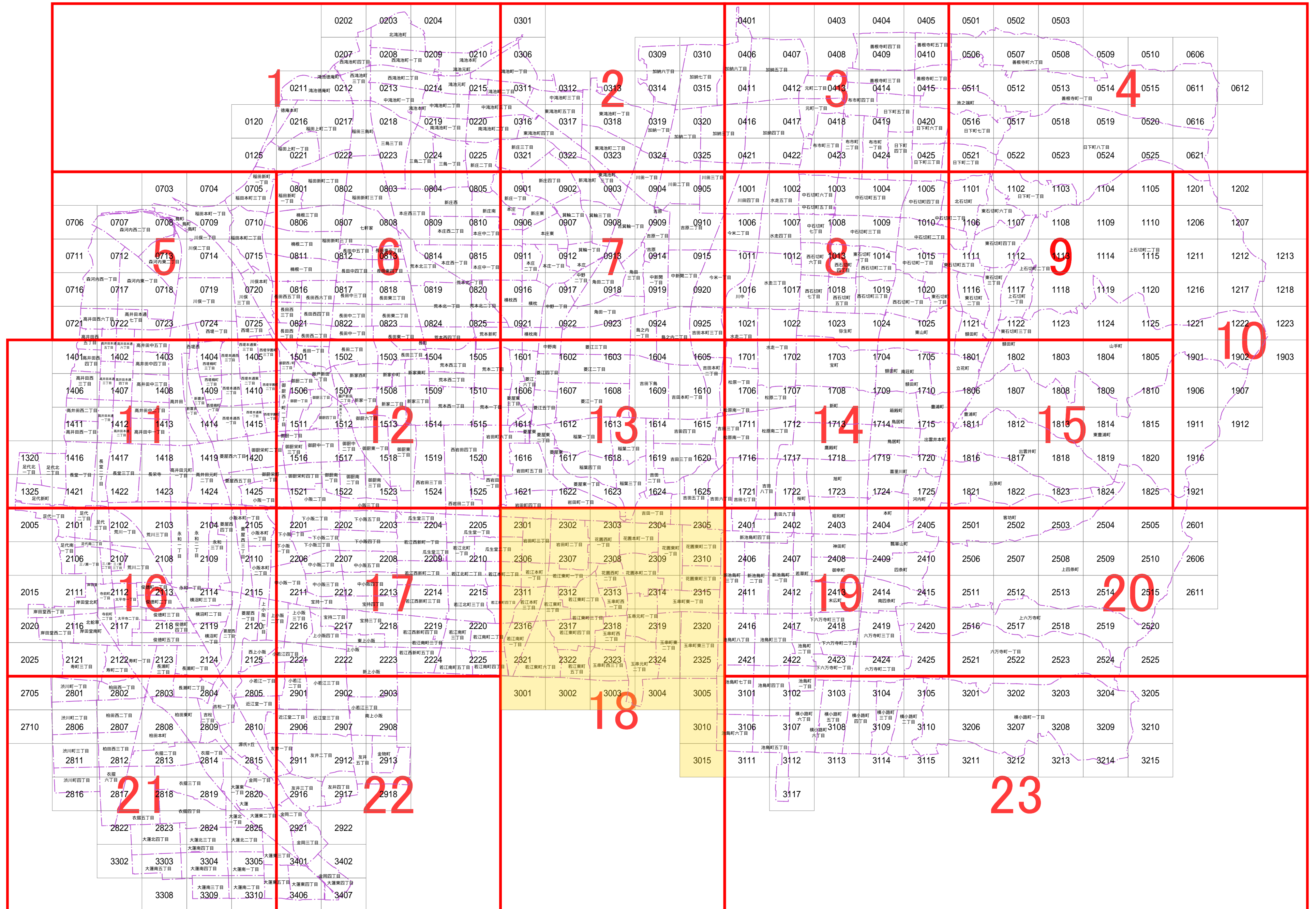



東大阪市索引図

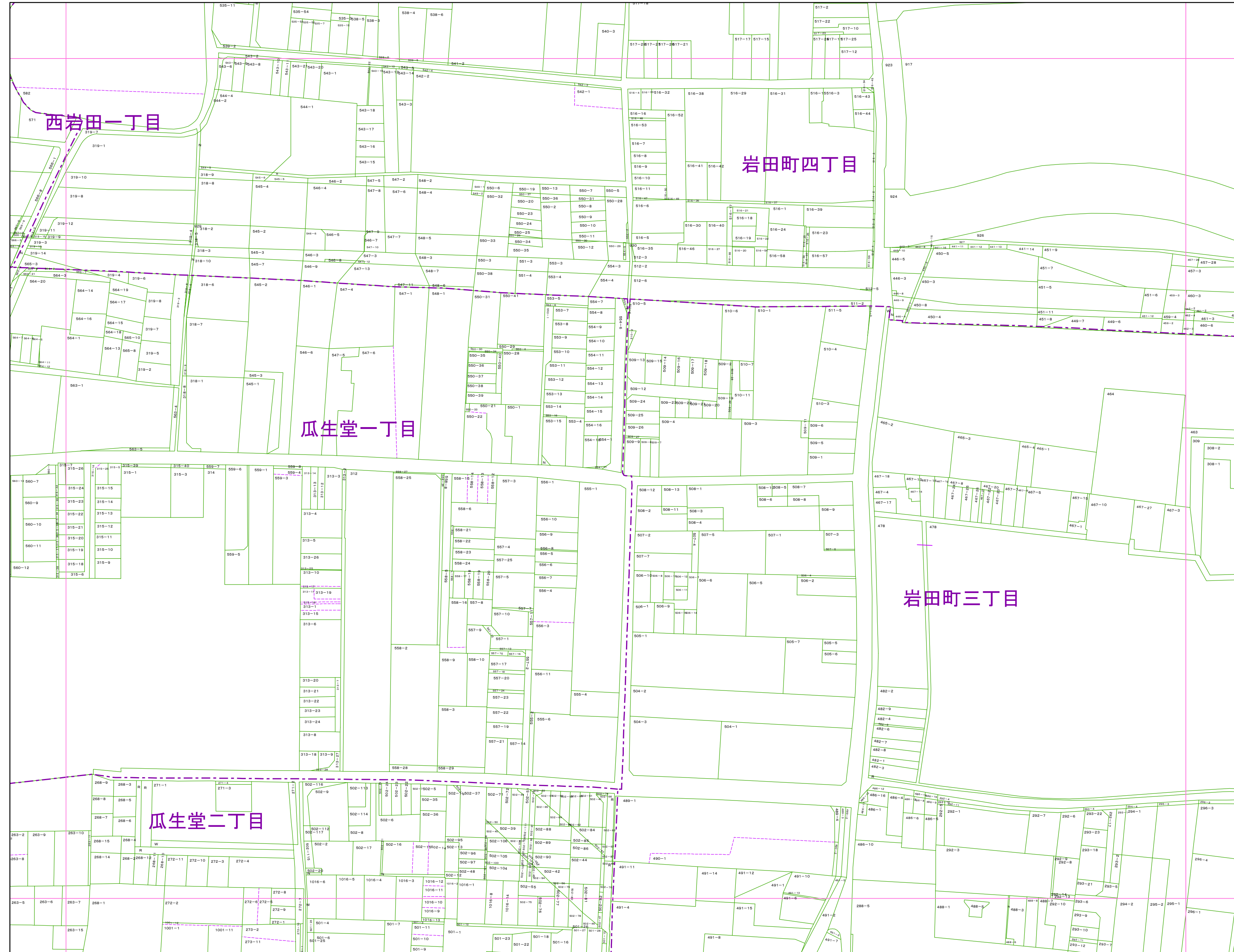


東大阪市 索引図

18




18



1525	1621	1622
2205	2301	2302
2210	2306	2307

町丁目名

岩田町三丁目
 岩田町四丁目
 瓜生堂一丁目
 瓜生堂二丁目
 西岩田一丁目



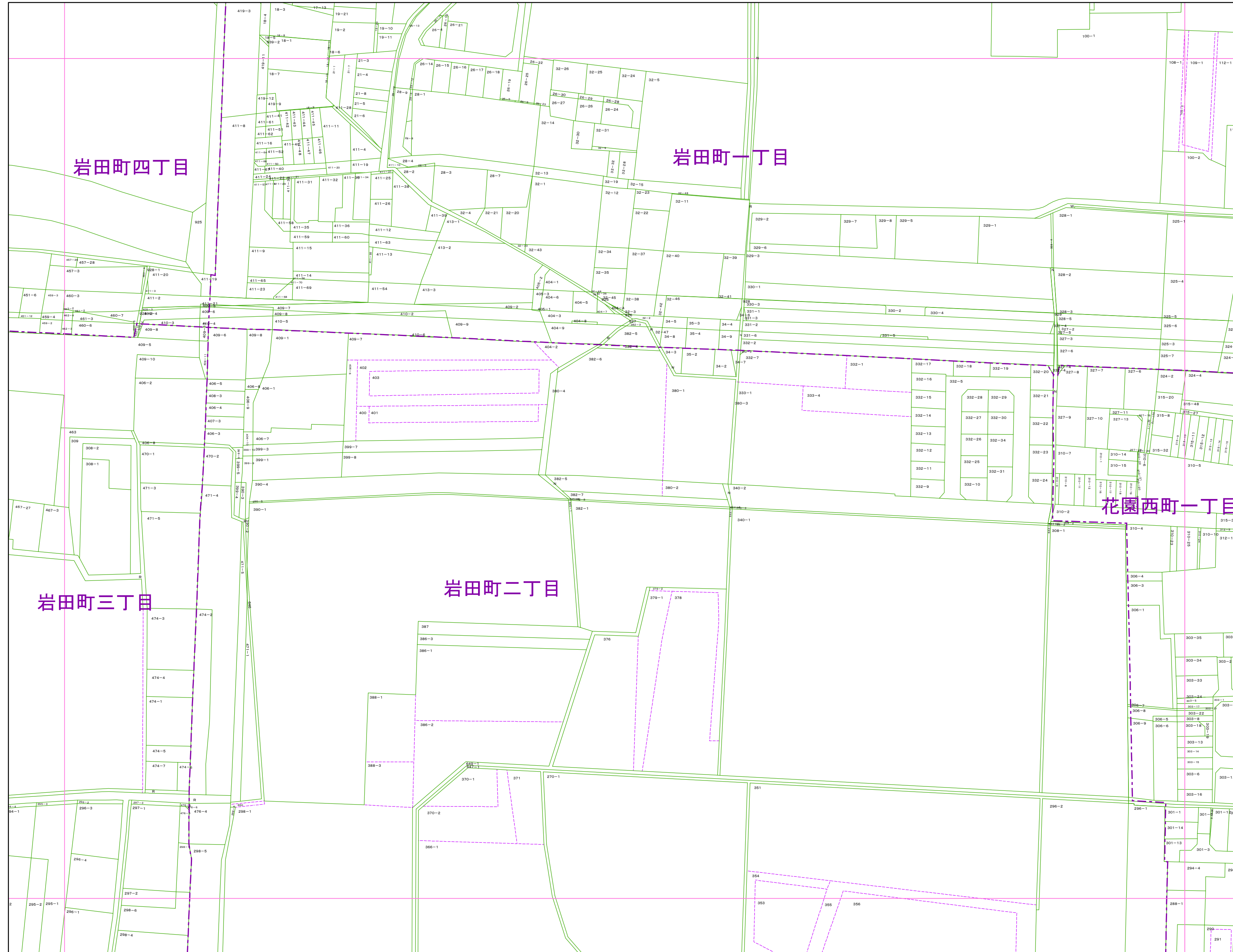
凡例

1234-1	地番
R	里道
W	水路
N	地番なし
1234-1	筆界破線 (推定線)
〇〇町	町丁目界
—	図郭線

1:1,000

東大阪市地籍図


2302
令和6年1月1日調整



1621	1622	1623
2301	2302	2303
2306	2307	2308

町丁目名

岩田町一丁目
 岩田町二丁目
 岩田町三丁目
 岩田町四丁目
 花園西町一丁目



凡例

1234-1	地番
R	里道
W	水路
N	地番なし
1234-1	筆界破線 (推定線)
○○町	町丁目界
□	図郭線

令和6年3月作成
2302

この地籍図は固定資産の評価の目的以外には使用できませんので、
法律行為(売買、相続等)をする場合には法務局備付の図面によってください。

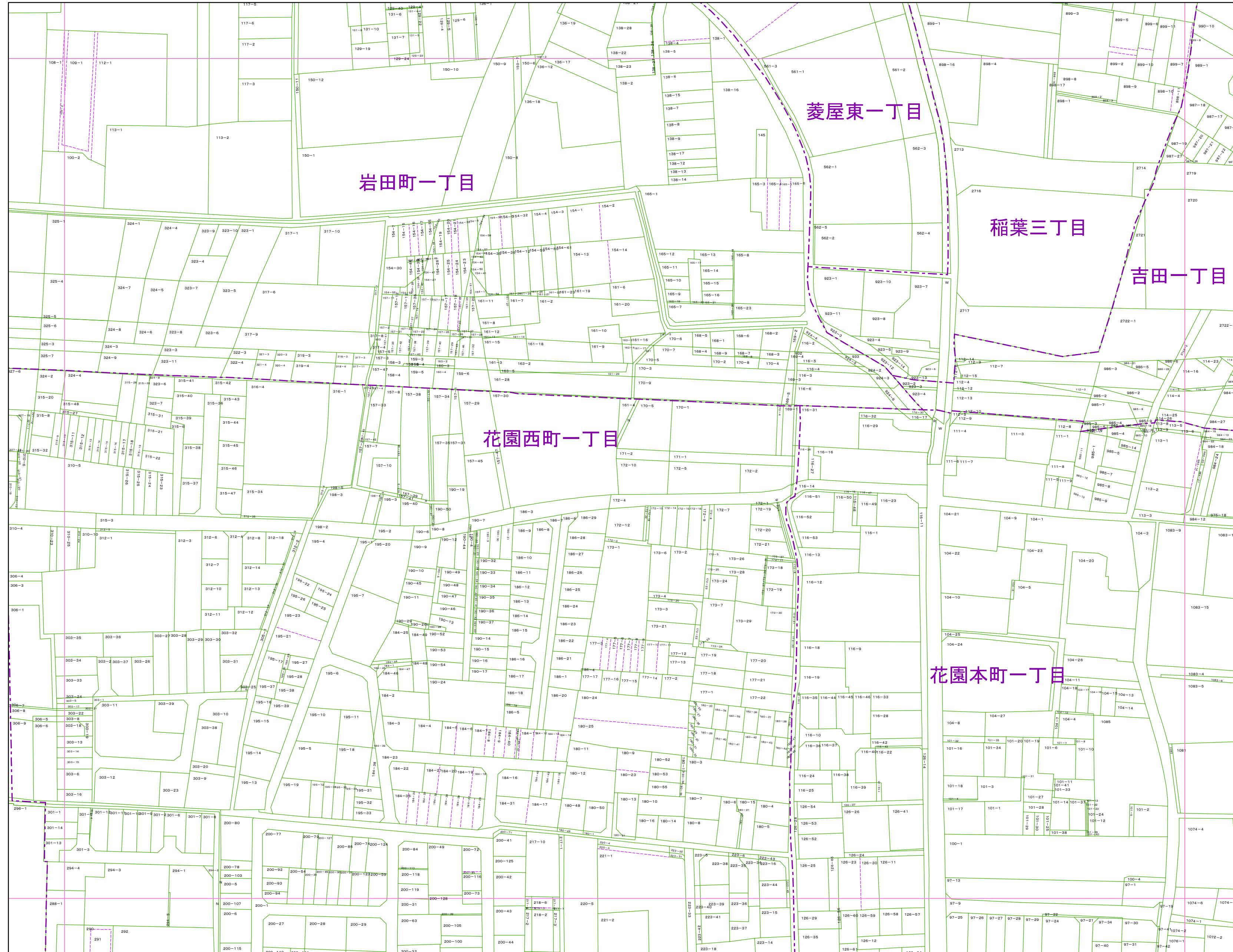
1:1,000

東大阪市税務部 2302

1:1,000


東大阪市地籍図

2303
令和6年1月1日調整



1622	1623	1624
2302	2303	2304
2307	2308	2309

- 町丁目名
- 稲葉三丁目
 - 岩田町一丁目
 - 花園西町一丁目
 - 花園本町一丁目
 - 菱屋東一丁目
 - 吉田一丁目



- 凡例
- 1234-1 地番
 - R 里道
 - W 水路
 - N 地番なし
 - 1234-1 筆界破線 (推定線)
 - 〇〇町 町丁目界
 - 図郭線

令和6年3月作成
2303

この地籍図は固定資産の評価の目的以外には使用できませんので、
法律行為(売買、相続等)をする場合には法務局備付の図面によってください。

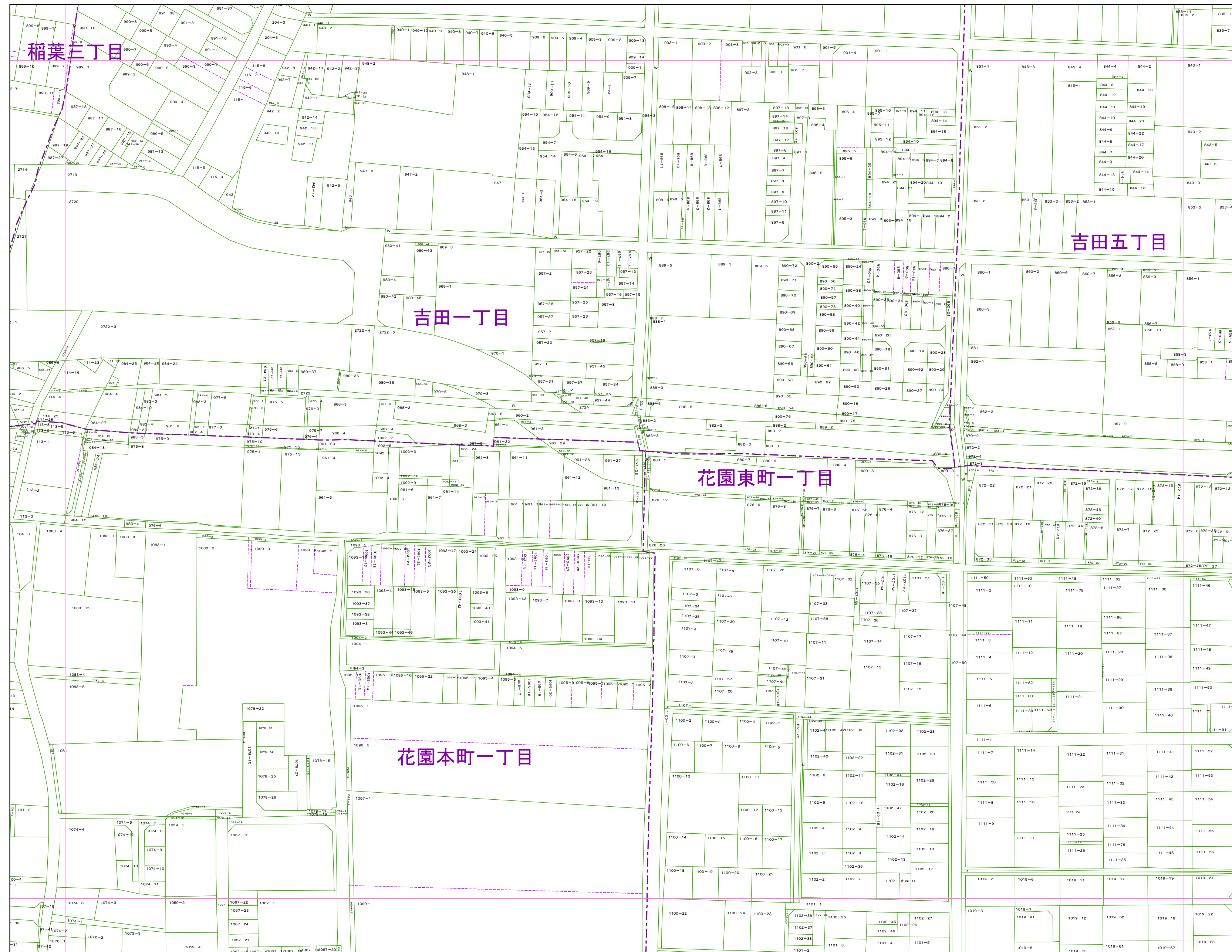
1:1,000

東大阪市税務部 2303

東大阪市地籍図

2304
令和6年1月1日調整


1:1,000



1623	1624	1625
2303	2304	2305
2308	2309	2310

町丁目名

稲葉三丁目
花園東町一丁目
花園本町一丁目
吉田一丁目
吉田五丁目



凡例

1234-1	地番
R	里道
W	水路
N	地番なし
1234-1	筆界破線 (推定線)
〇〇町	町丁目界
—	図郭線

令和6年3月作成
2304

この地籍図は固定資産の評価の目的以外には使用できませんので、
法律行為(売買、相続等)をする場合には法務局備付の図面によってください。

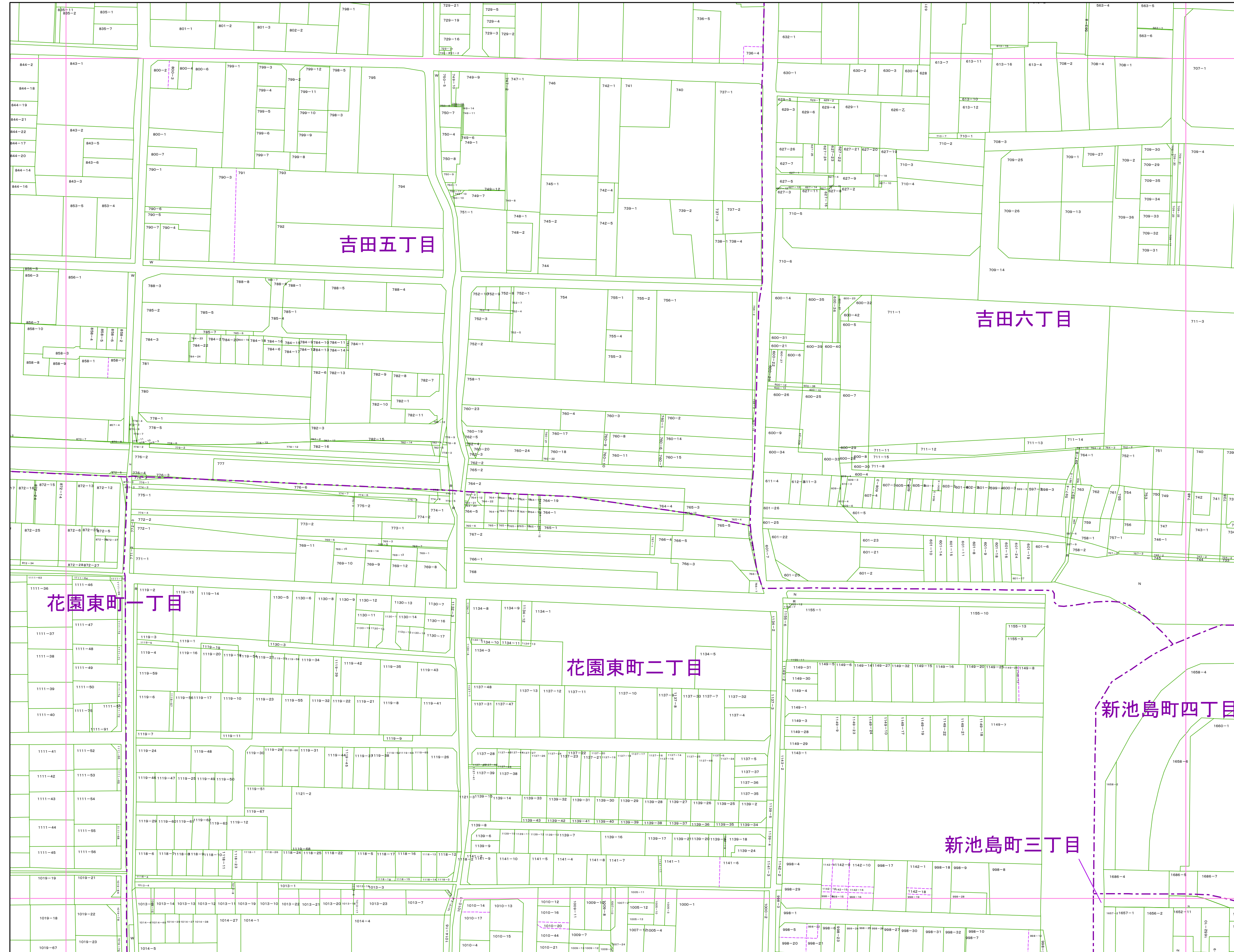
1:1,000

東大阪市税務部 2304

1:1,000

東大阪市地籍図


2305
令和6年1月1日調整



1624	1625	1721
2304	2305	2401
2309	2310	2406

町丁目名

新池島町三丁目
新池島町四丁目
花園東町一丁目
花園東町二丁目
吉田五丁目
吉田六丁目



凡例

1234-1	地番
R	里道
W	水路
N	地番なし
1234-1	筆界破線 (推定線)
○○町	町丁目界
—	図郭線

令和6年3月作成
2305

この地籍図は固定資産の評価の目的以外には使用できませんので、
法律行為(売買、相続等)をする場合には法務局備付の図面によってください。

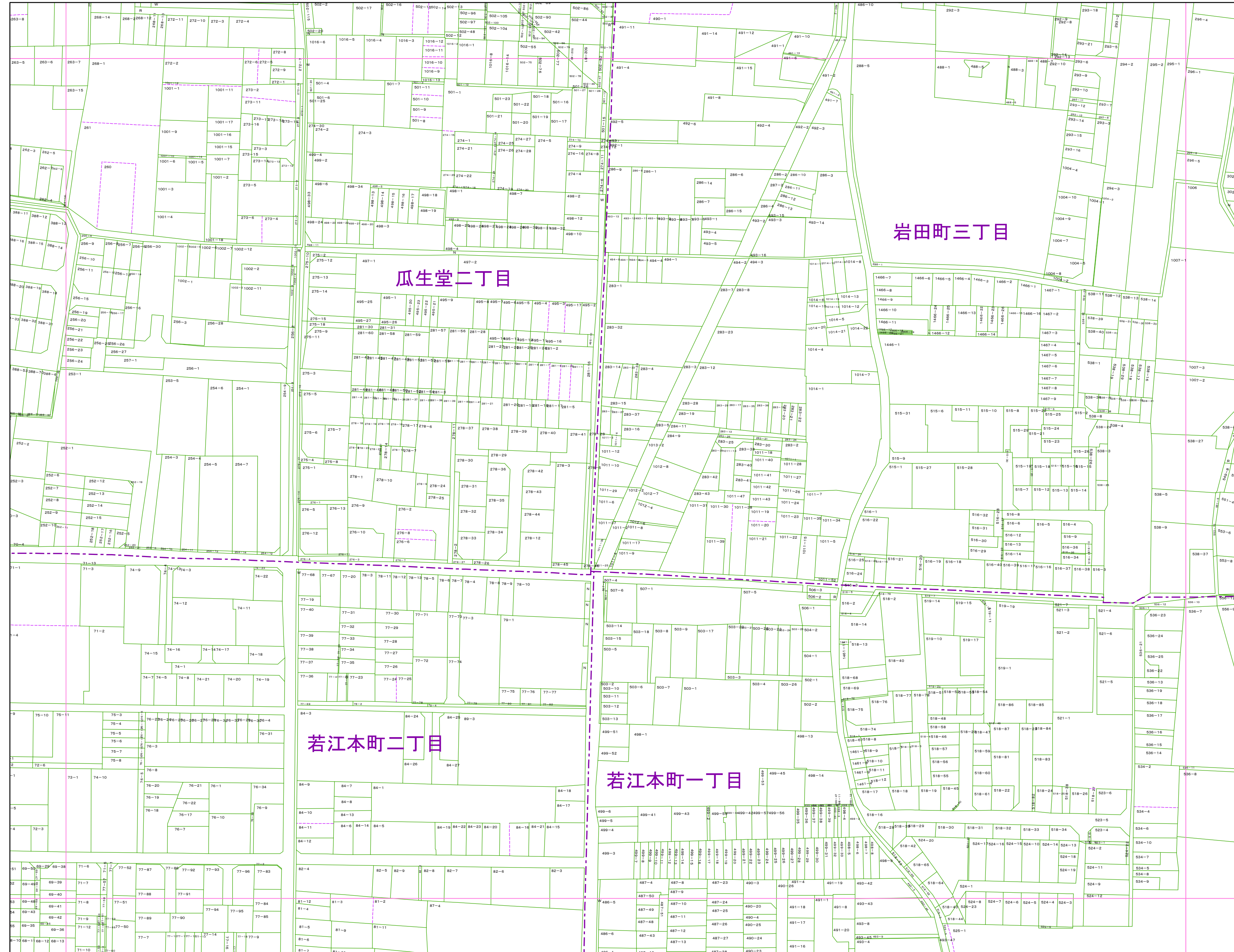
1:1,000

東大阪市税務部 2305

1:1,000

東大阪市地籍図


2306
令和6年1月1日調整



2205	2301	2302
2210	2306	2307
2215	2311	2312

町丁目名

岩田町三丁目
瓜生堂二丁目
若江本町一丁目
若江本町二丁目



凡例

1234-1	地番
R	里道
W	水路
N	地番なし
1234-1	筆界破線 (推定線)
〇〇町	町丁目界
—	図郭線

令和6年3月作成
2306

この地籍図は固定資産の評価の目的以外には使用できませんので、
法律行為(売買、相続等)をする場合には法務局備付の図面によってください。

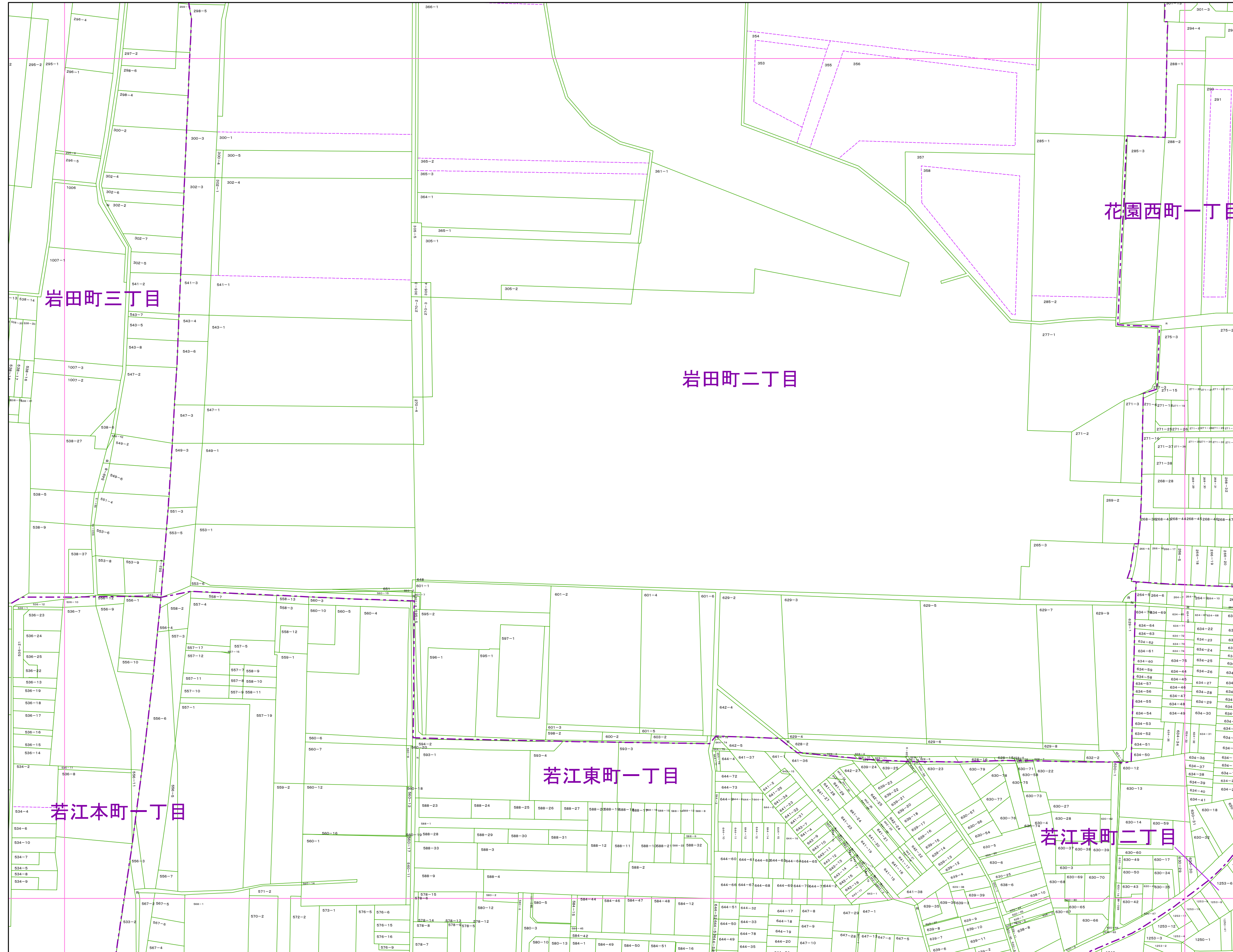
1:1,000

東大阪市税務部 2306

1:1,000

東大阪市地籍図


2307
令和6年1月1日調整



2301	2302	2303
2306	2307	2308
2311	2312	2313

町丁目名

岩田町二丁目
 岩田町三丁目
 花園西町一丁目
 若江東町一丁目
 若江東町二丁目
 若江本町一丁目



凡例

1234-1	地番
R	里道
W	水路
N	地番なし
1234-1	筆界破線 (推定線)
〇〇町	町丁目界
—	図郭線

令和6年3月作成
2307

この地籍図は固定資産の評価の目的以外には使用できませんので、
法律行為(売買、相続等)をする場合には法務局備付の図面によってください。

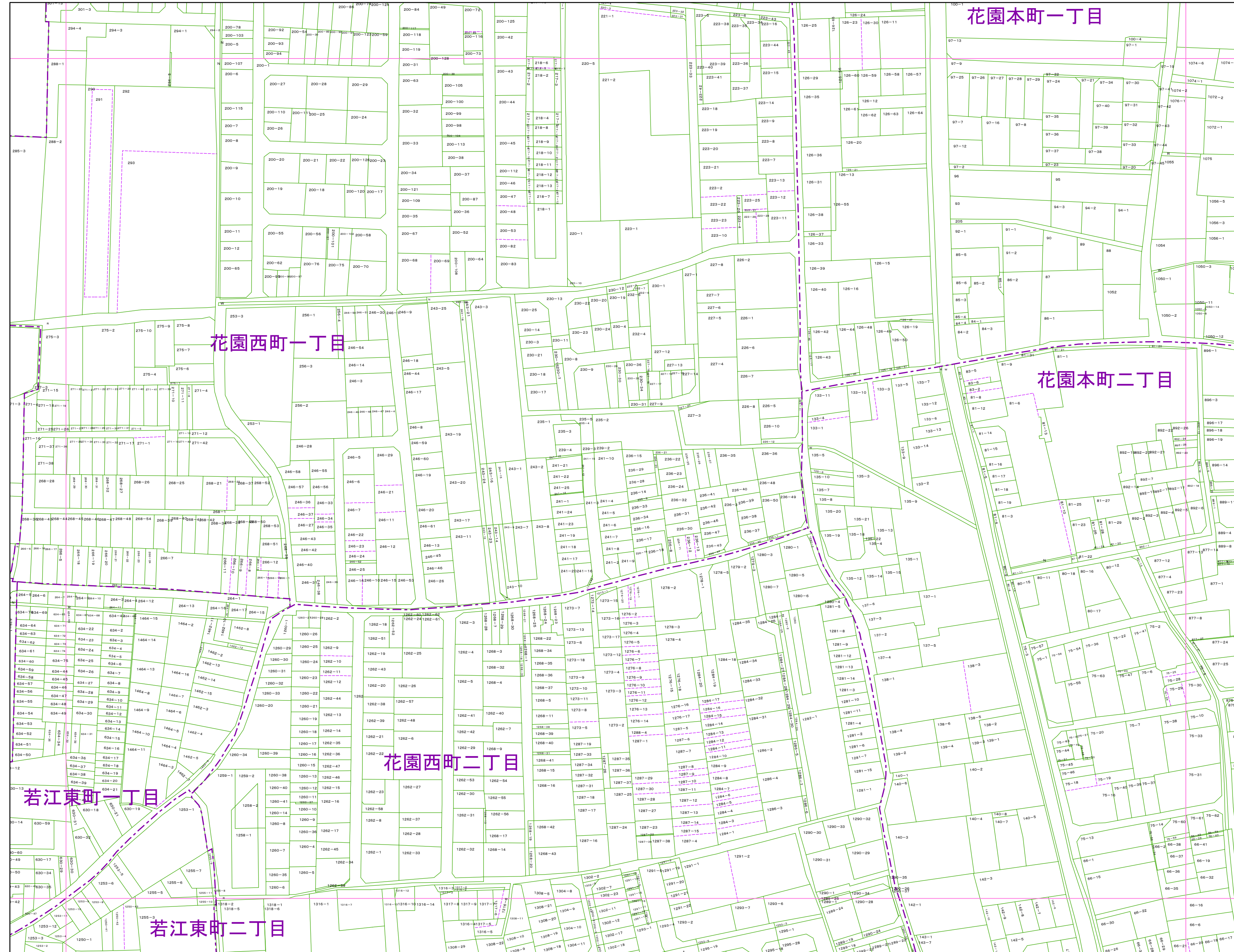
1:1,000

東大阪市税務部 2307

東大阪市地籍図


1:1,000

2308
令和6年1月1日調整



2302	2303	2304
2307	2308	2309
2312	2313	2314

- 町丁目名
- 花園西町一丁目
 - 花園西町二丁目
 - 花園本町一丁目
 - 花園本町二丁目
 - 若江東町一丁目
 - 若江東町二丁目



- 凡例
- 1234-1 地番
 - R 里道
 - W 水路
 - N 地番なし
 - 1234-1 筆界破線 (推定線)
 - 〇〇町 町丁目界
 - 図郭線

令和6年3月作成
2308

この地籍図は固定資産の評価の目的以外には使用できませんので、
法律行為(売買、相続等)をする場合には法務局備付の図面によってください。

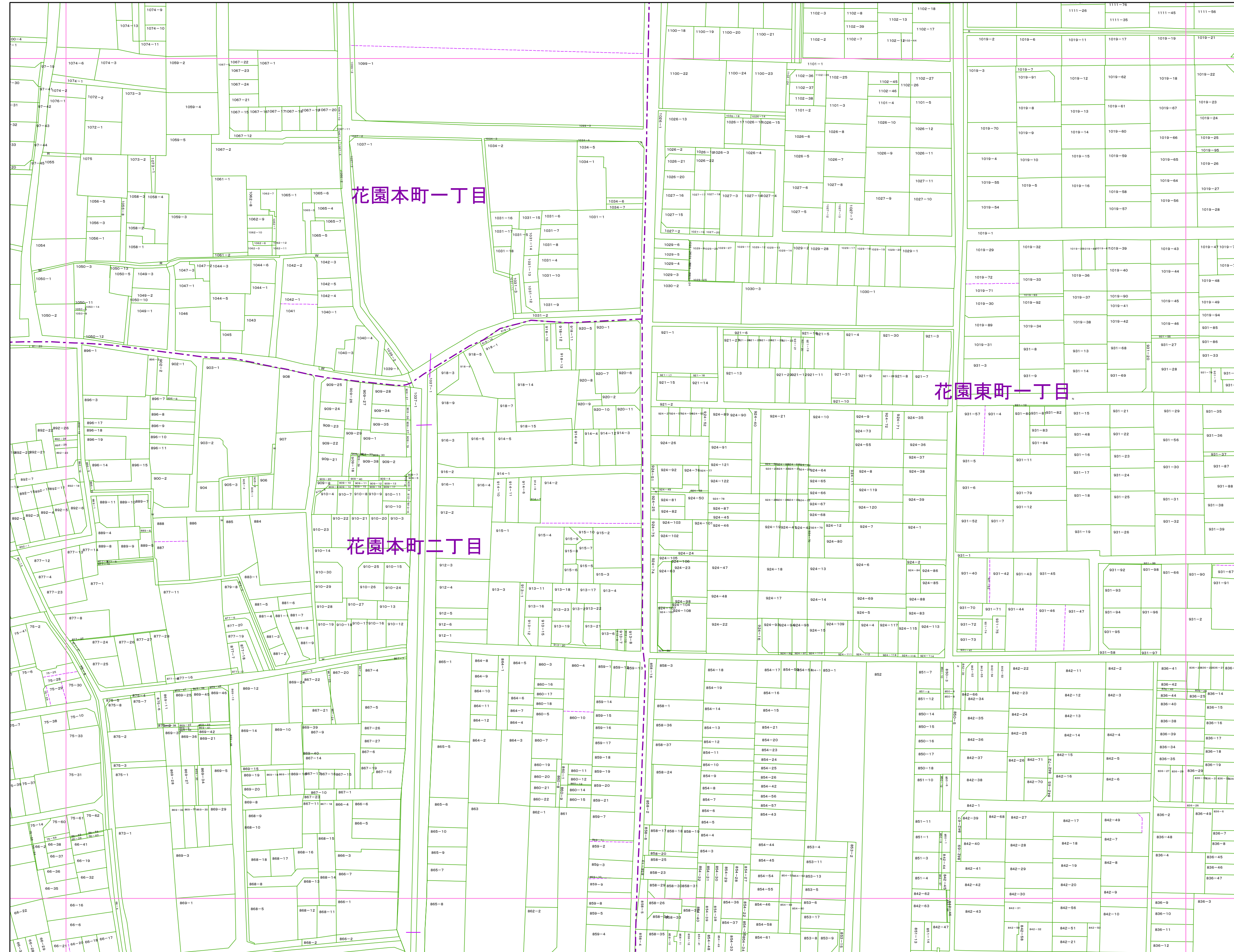
1:1,000

東大阪市税務部 2308

1:1,000

東大阪市地籍図


2309
令和6年1月1日調整



2303	2304	2305
2308	2309	2310
2313	2314	2315

町丁目名

花園東町一丁目
花園本町一丁目
花園本町二丁目



凡例

1234-1	地番
R	里道
W	水路
N	地番なし
1234-1	筆界破線 (推定線)
〇〇町	町丁目界
—	図郭線

令和6年3月作成
2309

この地籍図は固定資産の評価の目的以外には使用できませんので、
法律行為(売買、相続等)をする場合には法務局備付の図面によってください。

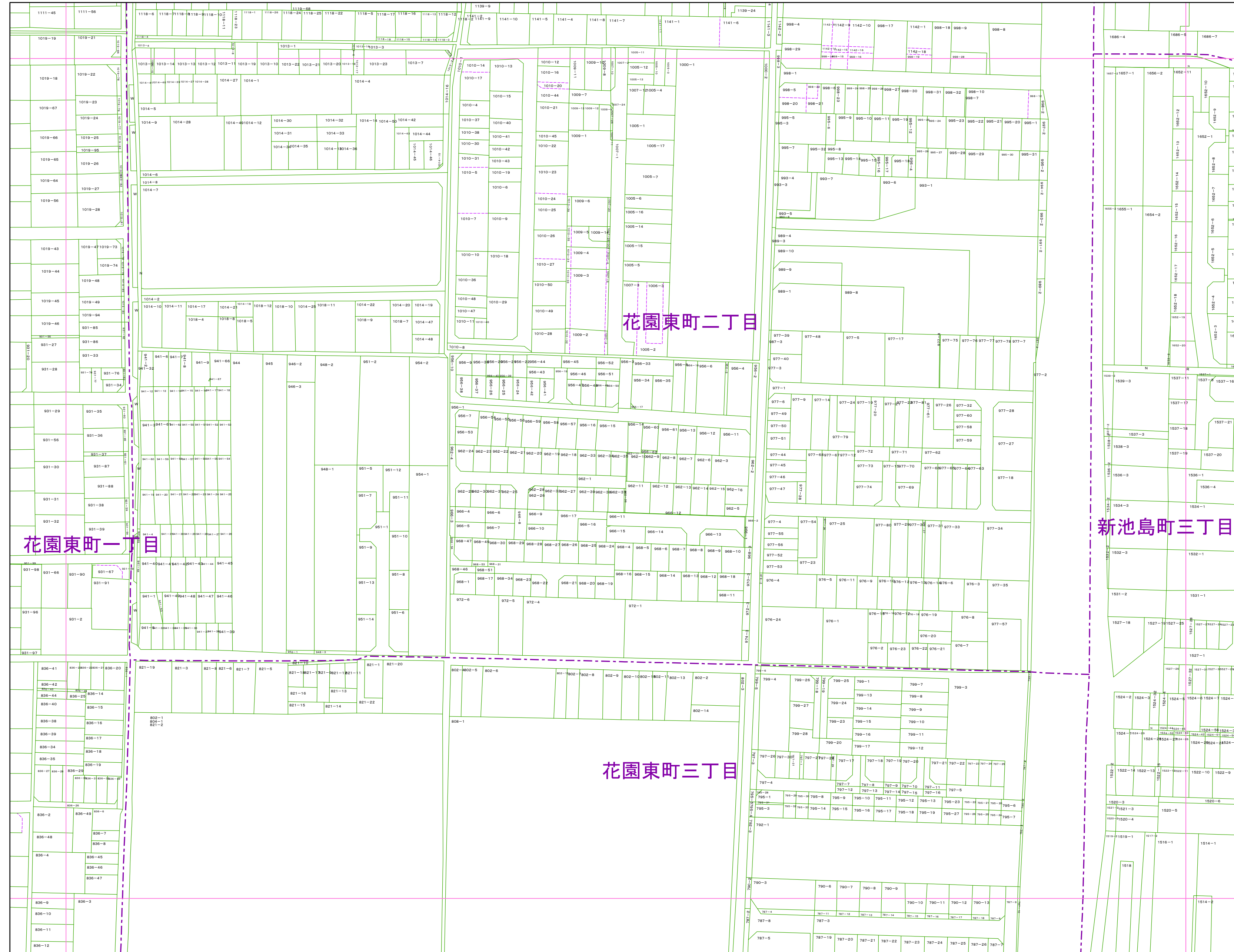
1:1,000

東大阪市税務部 2309

1:1,000

東大阪市地籍図


2310
令和6年1月1日調整



2304	2305	2401
2309	2310	2406
2314	2315	2411

町丁目名

新池島町三丁目
花園東町一丁目
花園東町二丁目
花園東町三丁目



凡例

1234-1	地番
R	里道
W	水路
N	地番なし
1234-1	筆界破線 (推定線)
○○町	町丁目界
—	図郭線

令和6年3月作成
2310

この地籍図は固定資産の評価の目的以外には使用できませんので、
法律行為(売買、相続等)をする場合には法務局備付の図面によってください。

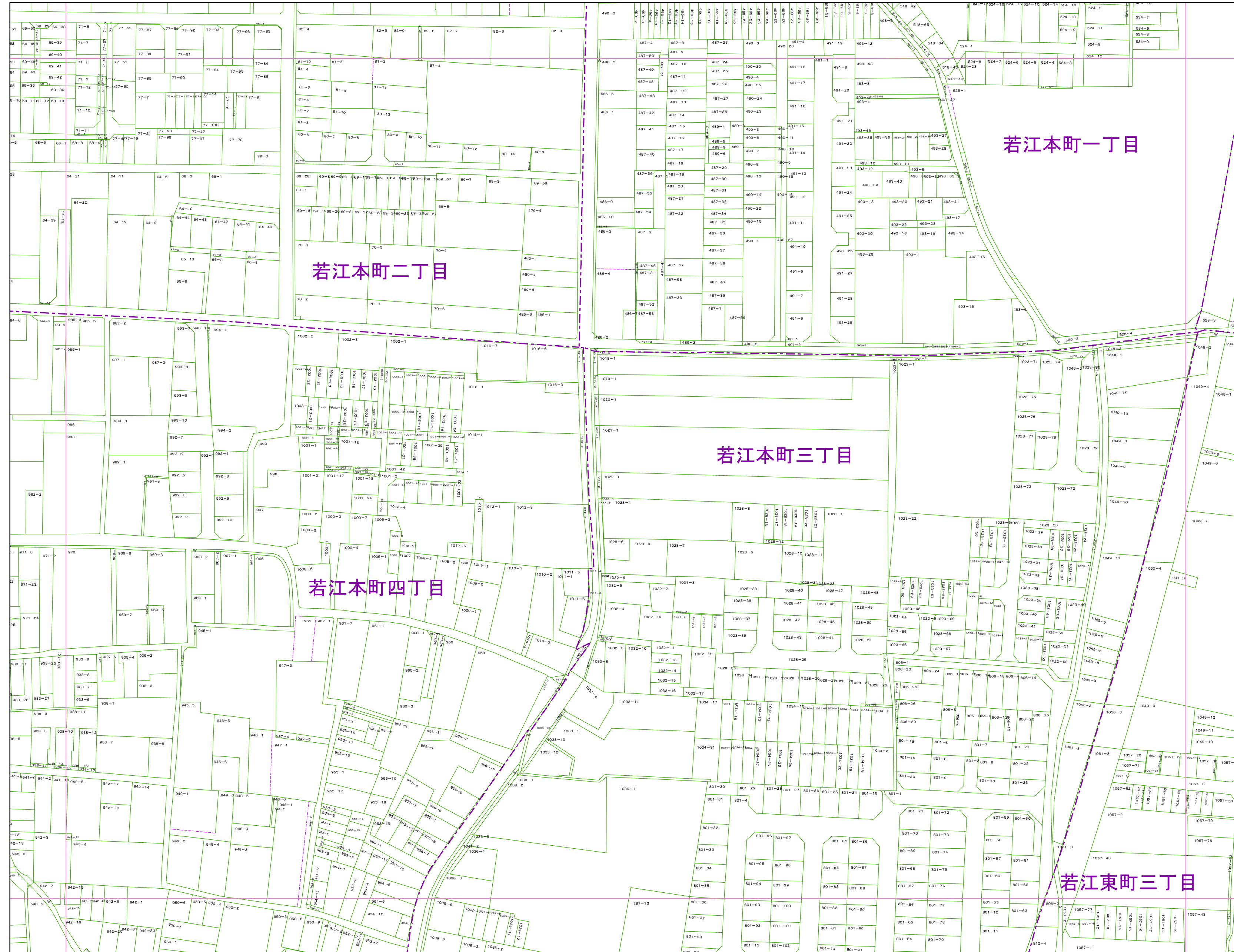
1:1,000

東大阪市税務部 2310

1:1,000

東大阪市地籍図


2311
令和6年1月1日調整



2210	2306	2307
2215	2311	2312
2220	2316	2317

町丁目名

若江東町三丁目
 若江本町一丁目
 若江本町二丁目
 若江本町三丁目
 若江本町四丁目



凡例

- 1234-1 地番
- R 里道
- W 水路
- N 地番なし
- 1234-1 筆界破線 (推定線)
- 〇〇町 町丁目界
- 図郭線

令和6年3月作成
2311

この地籍図は固定資産の評価の目的以外には使用できませんので、
法律行為(売買、相続等)をする場合には法務局備付の図面によってください。

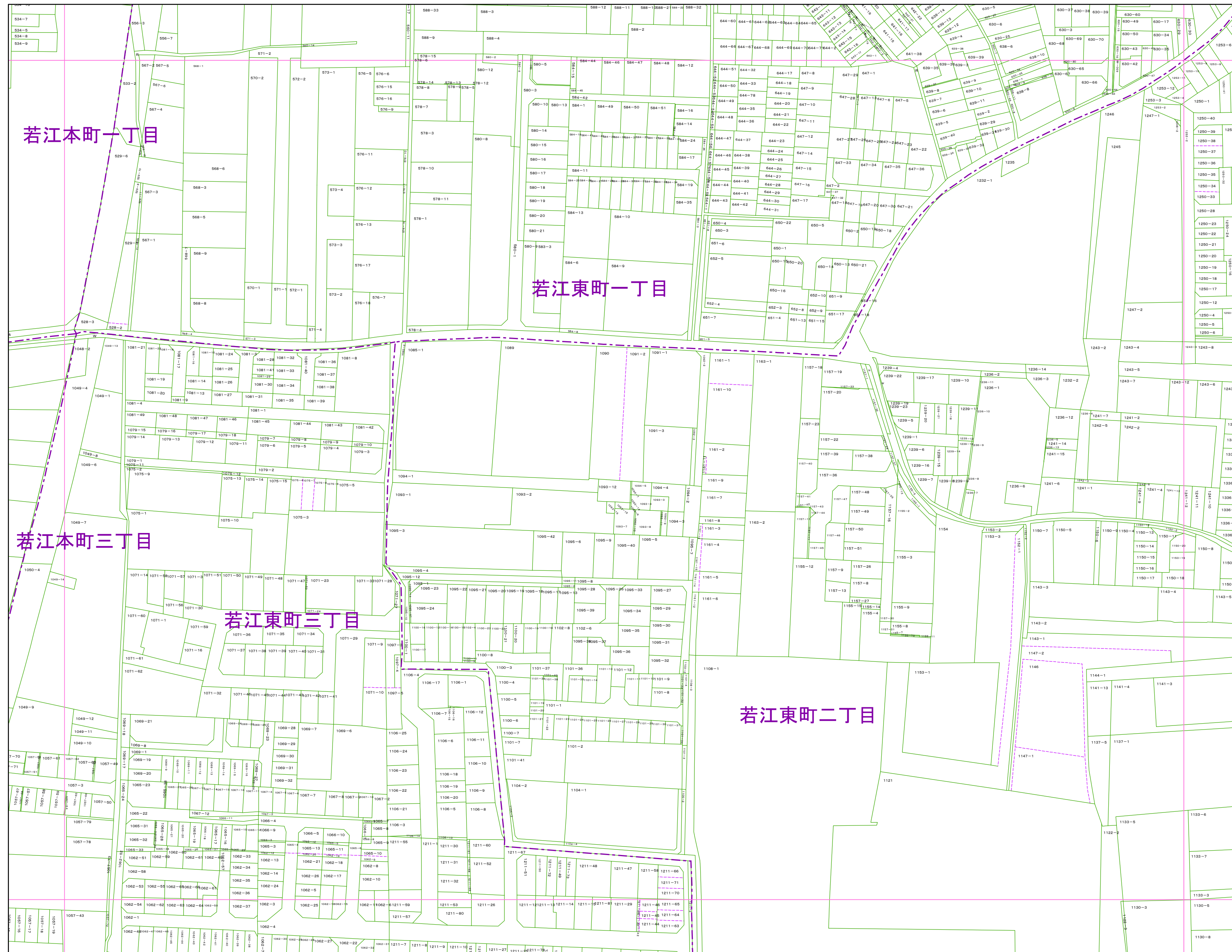
1:1,000

東大阪市税務部 2311

東大阪市地籍図

2312
令和6年1月1日調整


1:1,000



2306	2307	2308
2311	2312	2313
2316	2317	2318

町丁目名

若江東町一丁目
若江東町二丁目
若江東町三丁目
若江本町一丁目
若江本町三丁目



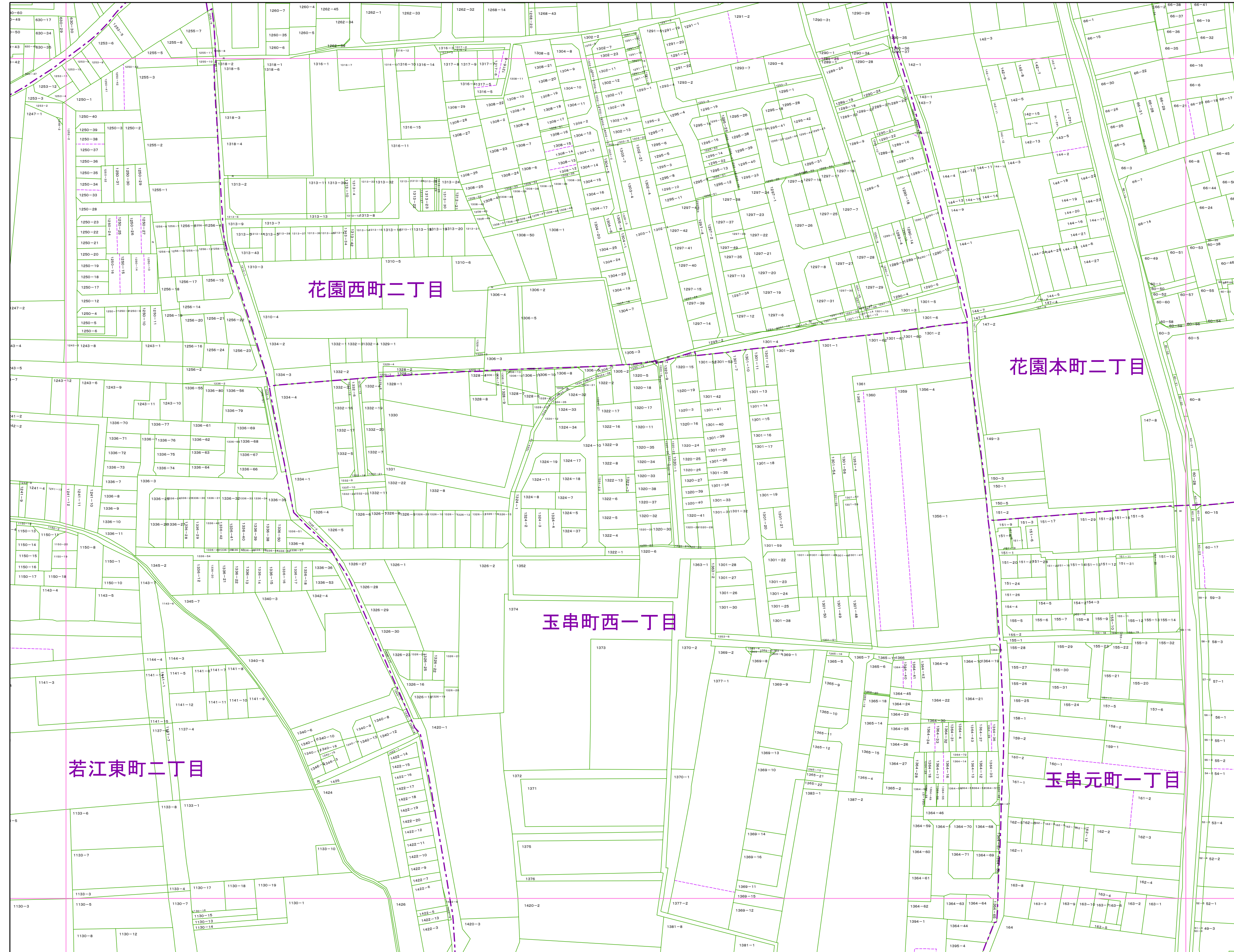
凡例

1234-1	地番
R	里道
W	水路
N	地番なし
1234-1	筆界破線 (推定線)
〇〇町	町丁目界
—	図郭線

1:1,000

東大阪市地籍図


2313
令和6年1月1日調整



2307	2308	2309
2312	2313	2314
2317	2318	2319

町丁目名

玉串町西一丁目
玉串元町一丁目
花園西町二丁目
花園本町二丁目
若江東町二丁目



凡例

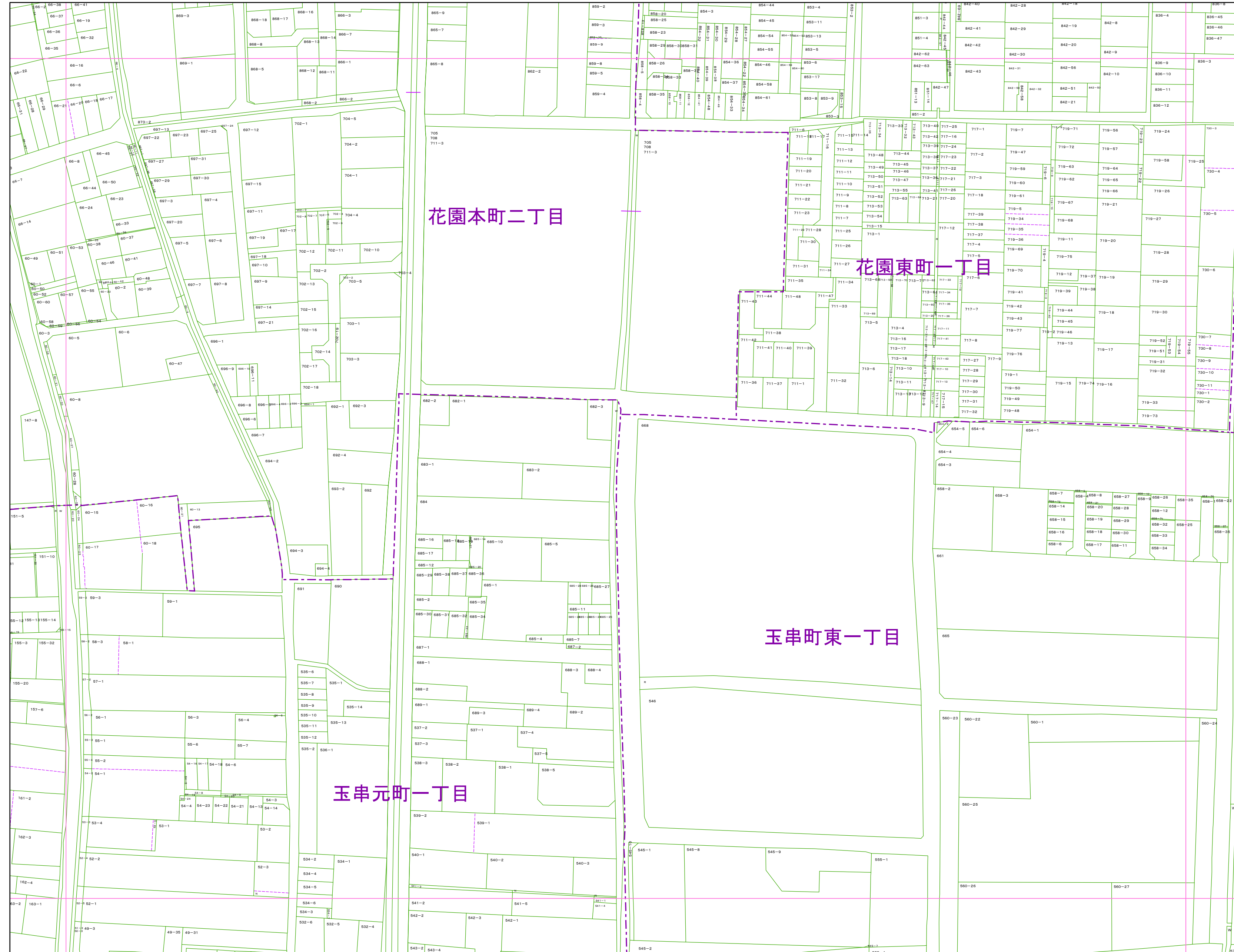
1234-1	地番
R	里道
W	水路
N	地番なし
1234-1	筆界破線 (推定線)
○○町	町丁目界
—	図郭線

令和6年3月作成
2313

この地籍図は固定資産の評価の目的以外には使用できませんので、
法律行為(売買、相続等)をする場合には法務局備付の図面によってください。

1:1,000


東大阪市税務部 2313



2308	2309	2310
2313	2314	2315
2318	2319	2320

町丁目名

玉串町東一丁目
玉串元町一丁目
花園東町一丁目
花園本町二丁目



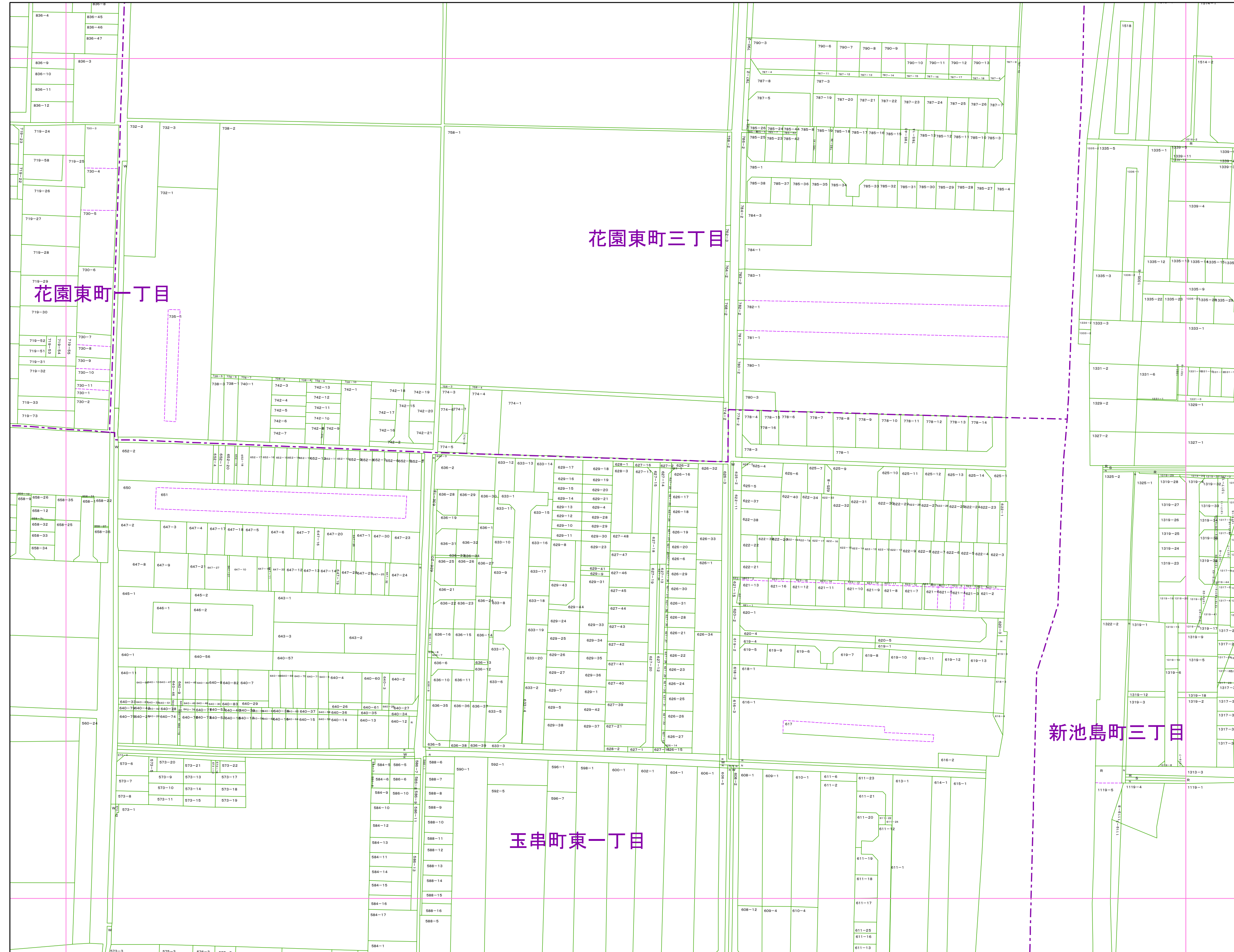
凡例

1234-1	地番
R	里道
W	水路
N	地番なし
1234-1	筆界破線 (推定線)
○○町	町丁目界
—	図郭線

1:1,000

東大阪市地籍図


2315
令和6年1月1日調整



2309	2310	2406
2314	2315	2411
2319	2320	2416

町丁目名

新池島町三丁目
玉串町東一丁目
花園東町一丁目
花園東町三丁目



凡例

1234-1	地番
R	里道
W	水路
N	地番なし
1234-1	筆界破線 (推定線)
○	町丁目界
—	図郭線

令和6年3月作成
2315

この地籍図は固定資産の評価の目的以外には使用できませんので、
法律行為(売買、相続等)をする場合には法務局備付の図面によってください。

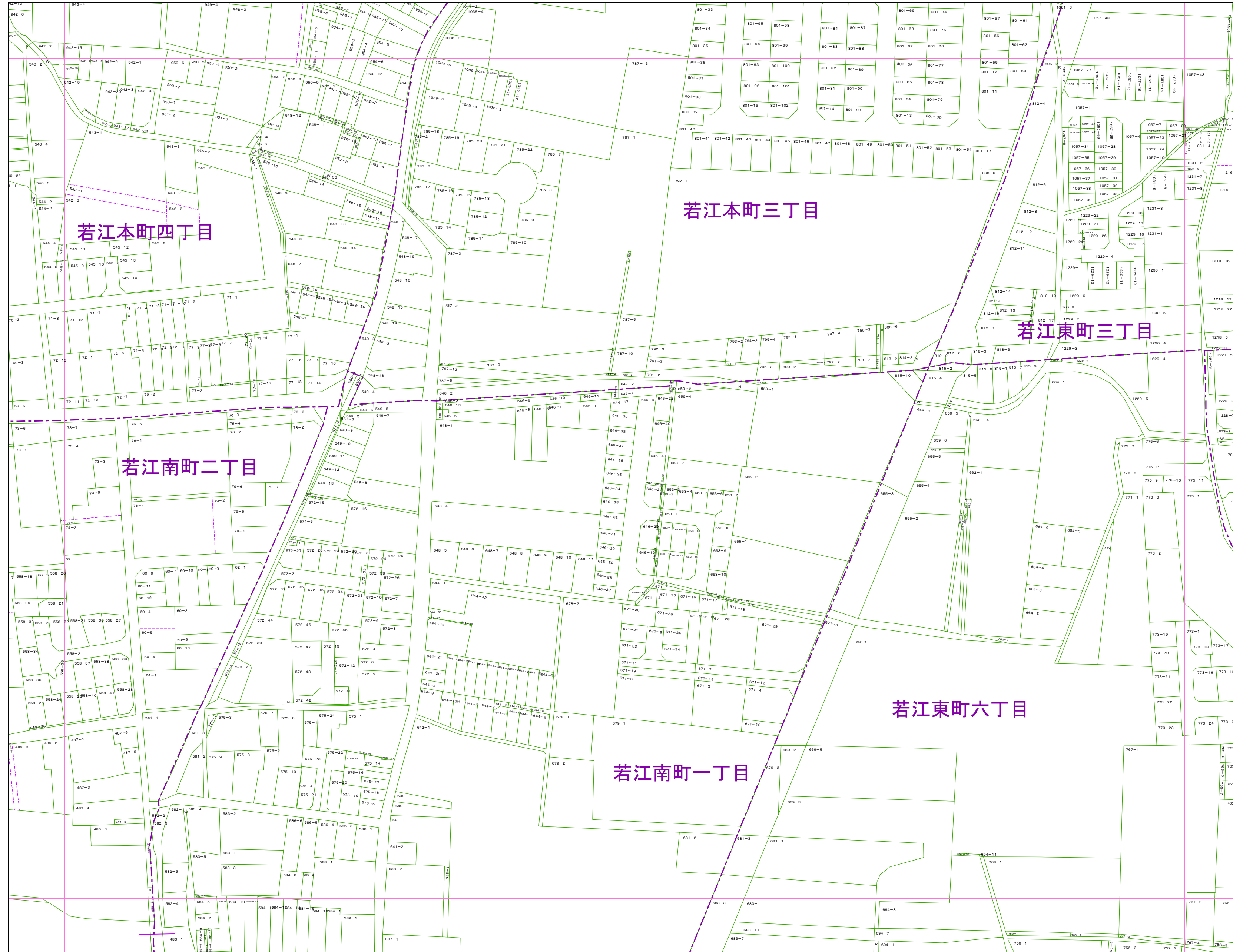
1:1,000

東大阪市税務部 2315

1:1,000

東大阪市地籍図


2316
令和6年1月1日調整



2215	2311	2312
2220	2316	2317
2225	2321	2322

町丁目名

若江東町三丁目
若江東町六丁目
若江本町三丁目
若江本町四丁目
若江南町一丁目
若江南町二丁目



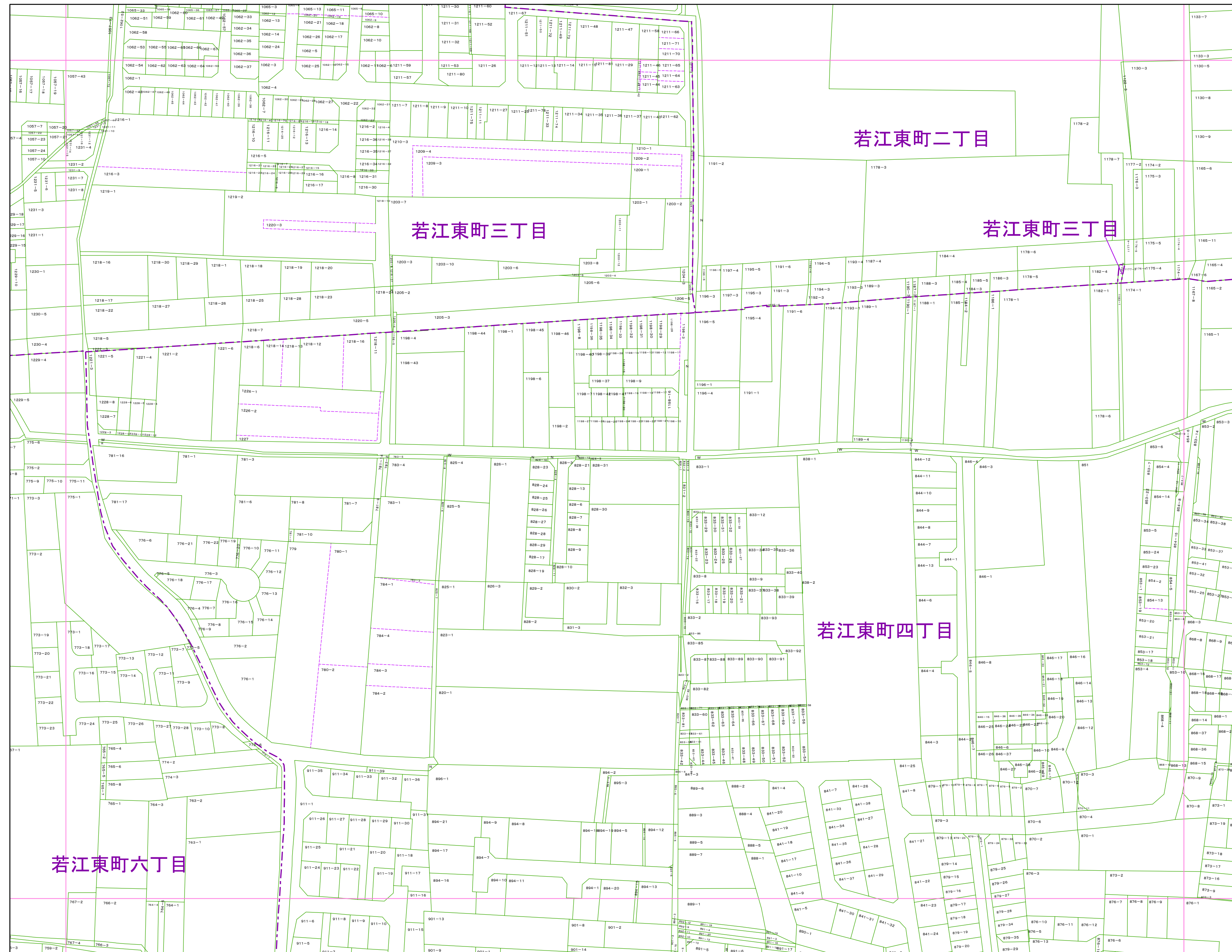
凡例

1234-1	地番
R	里道
W	水路
N	地番なし
1234-1	筆界破線 (推定線)
○	町丁目界
—	図郭線

東大阪市地籍図

1:1,000


2317
令和6年1月1日調整



2311	2312	2313
2316	2317	2318
2321	2322	2323

町丁目名

若江東町二丁目
若江東町三丁目
若江東町四丁目
若江東町六丁目



凡例

1234-1	地番
R	里道
W	水路
N	地番なし
1234-1	筆界破線 (推定線)
〇〇町	町丁目界
—	図郭線

令和6年3月作成
2317

この地籍図は固定資産の評価の目的以外には使用できませんので、
法律行為(売買、相続等)をする場合には法務局備付の図面によってください。

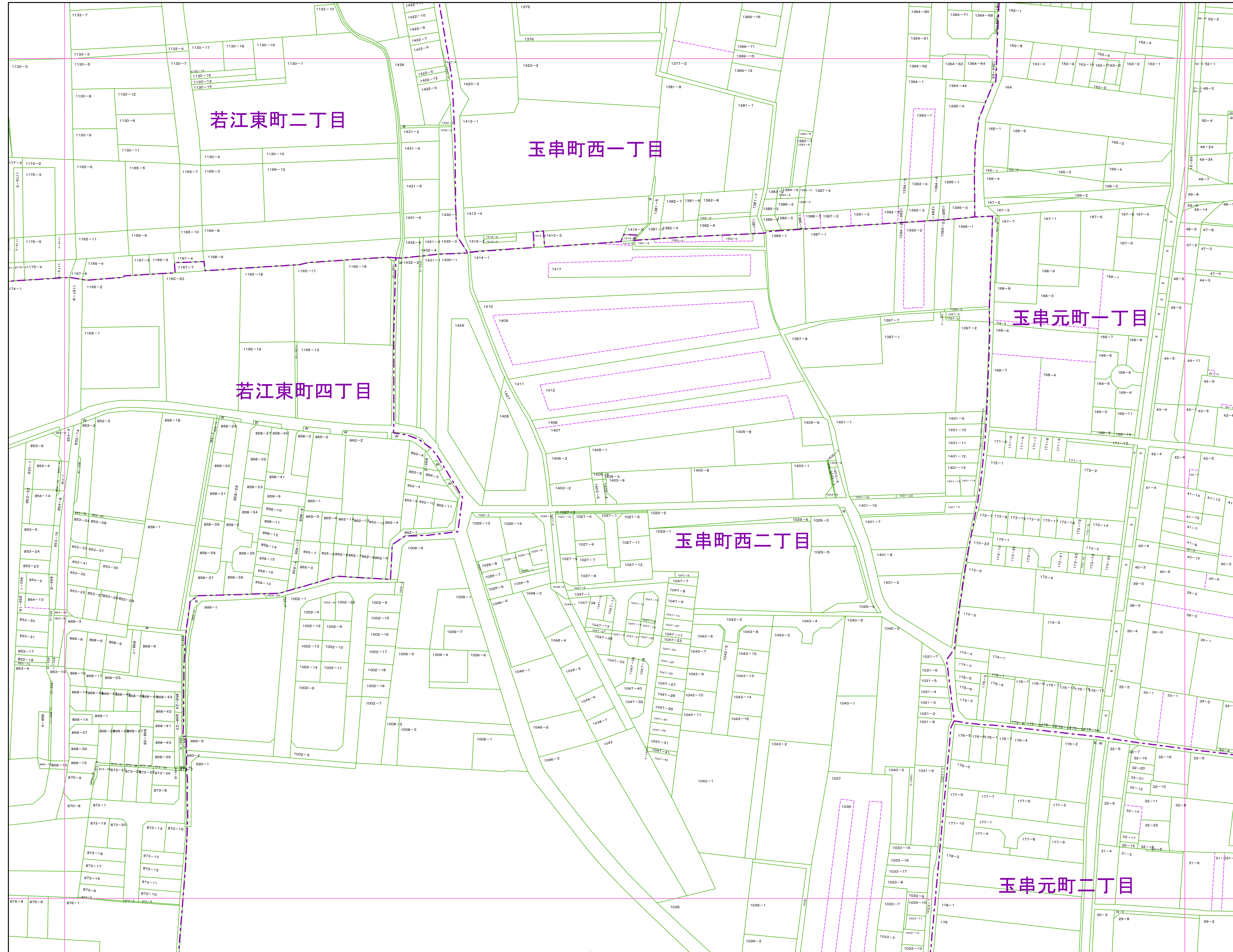
1:1,000

東大阪市税務部 2317

1:1,000


東大阪市地籍図

2318
令和6年1月1日調整



2312	2313	2314
2317	2318	2319
2322	2323	2324

- 町丁目名
- 玉串町西一丁目
 - 玉串町西二丁目
 - 玉串町一丁目
 - 玉串町二丁目
 - 若江東町二丁目
 - 若江東町四丁目



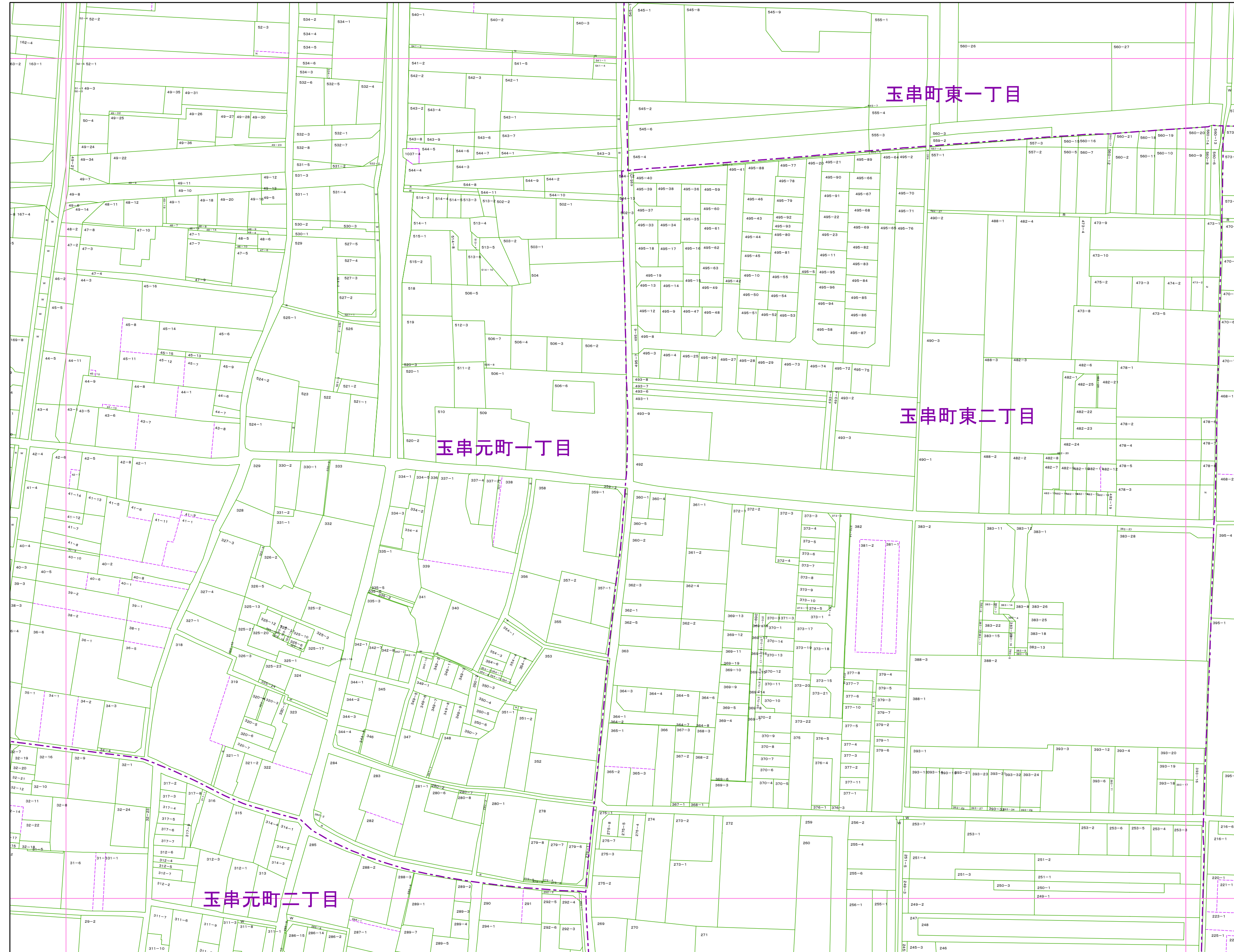
- 凡例
- 1234-1 地番
 - R 里道
 - W 水路
 - N 地番なし
 - 1234-1 筆界破線 (推定線)
 - 〇〇町 町丁目界
 - 図郭線

令和6年3月作成
2318

この地籍図は固定資産の評価の目的以外には使用できませんので、
法律行為(売買、相続等)をする場合には法務局備付の図面によってください。

1:1,000


東大阪市税務部 2318



2313	2314	2315
2318	2319	2320
2323	2324	2325

町丁目名

玉串町東一丁目
玉串町東二丁目
玉串元町一丁目
玉串元町二丁目



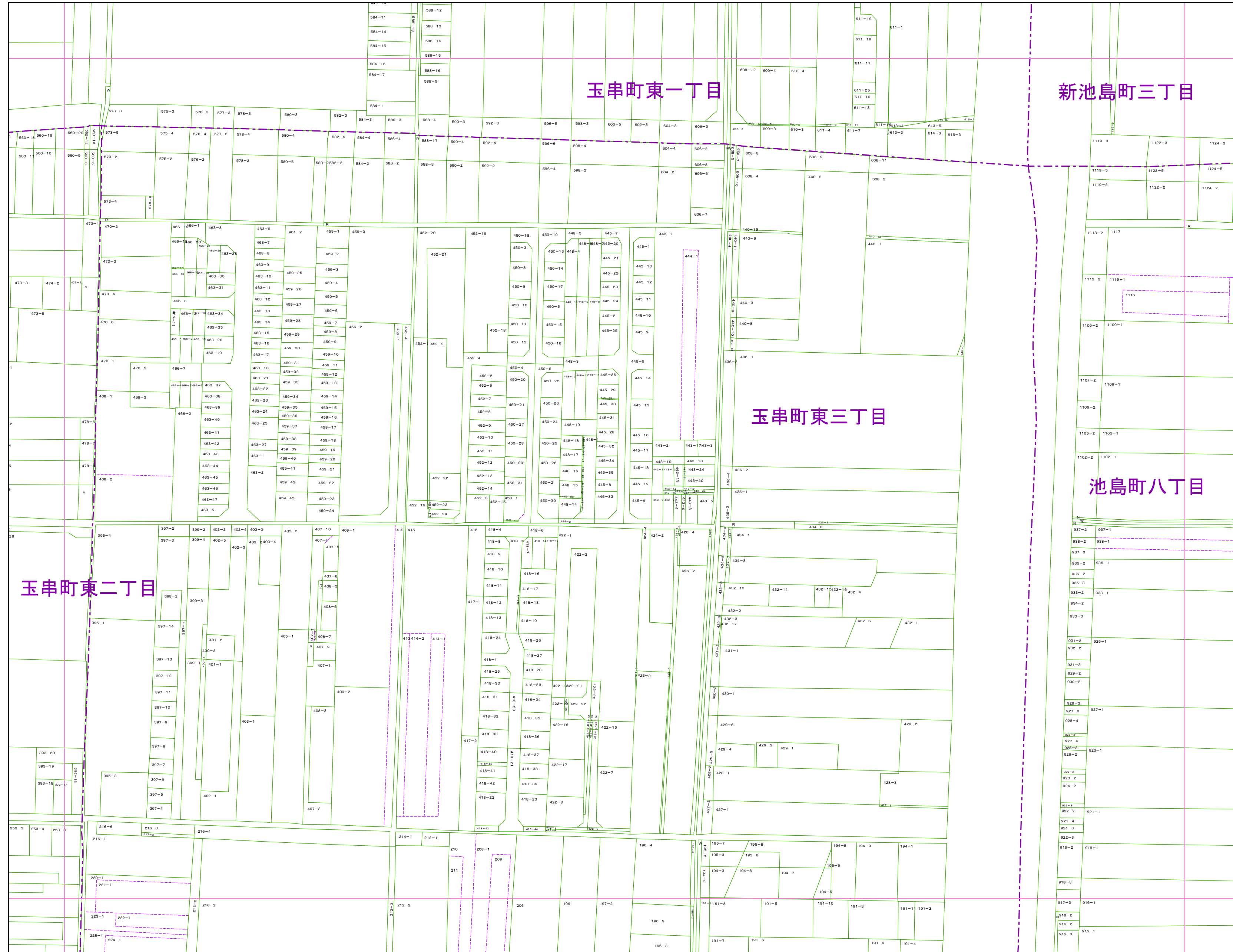
凡例

1234-1	地番
R	里道
W	水路
N	地番なし
1234-1	筆界破線 (推定線)
〇〇町	町丁目界
—	図郭線

1:1,000

東大阪市地籍図


2320
令和6年1月1日調整



2314	2315	2411
2319	2320	2416
2324	2325	2421

町丁目名

池島町八丁目
新池島町三丁目
玉串町東一丁目
玉串町東二丁目
玉串町東三丁目



凡例

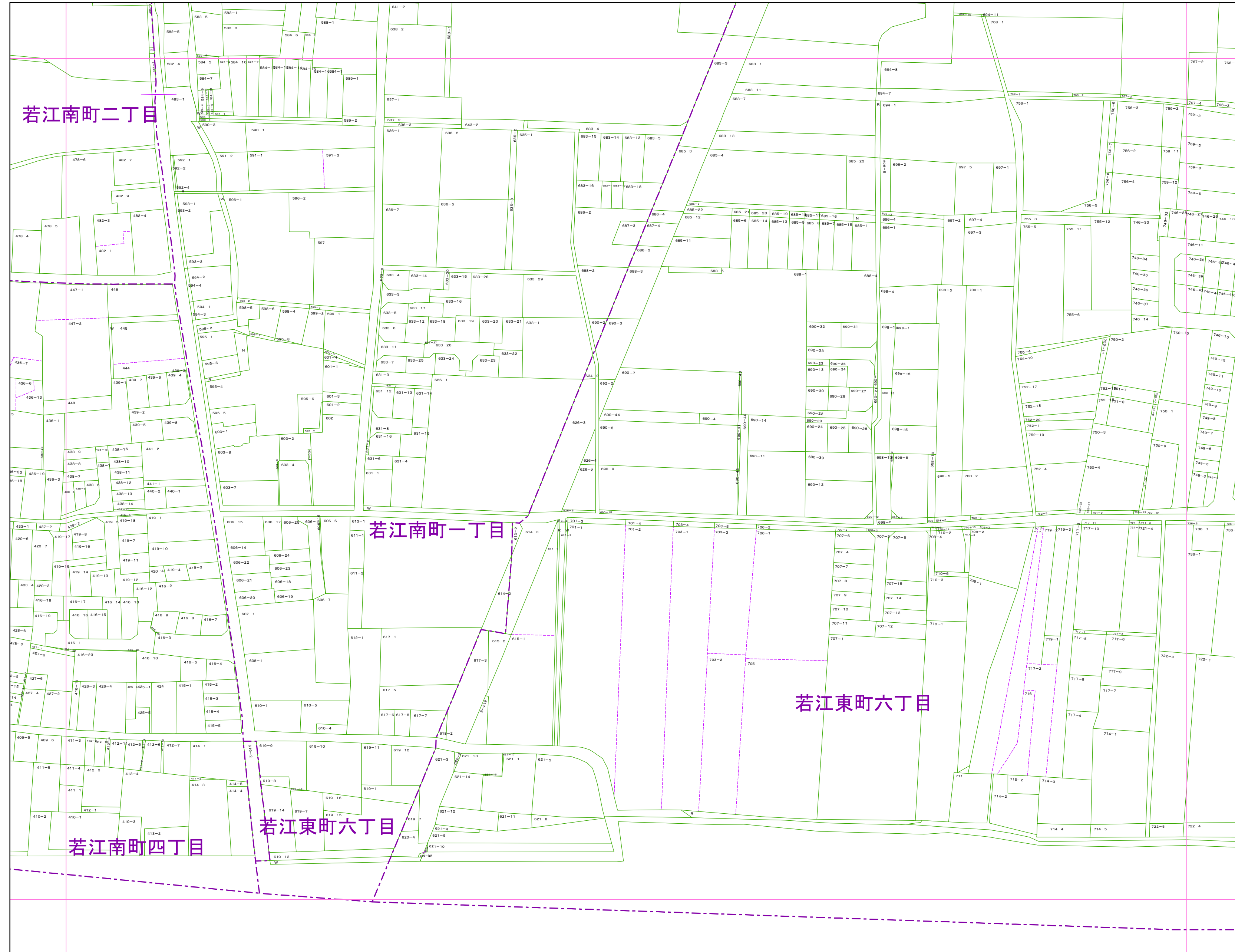
1234-1	地番
R	里道
W	水路
N	地番なし
1234-1	筆界破線 (推定線)
○○町	町丁目界
—	図郭線

令和6年3月作成
2320

この地籍図は固定資産の評価の目的以外には使用できませんので、
法律行為(売買、相続等)をする場合には法務局備付の図面によってください。

1:1,000


東大阪市税務部 2320



2220	2316	2317
2225	2321	2322
	3001	3002

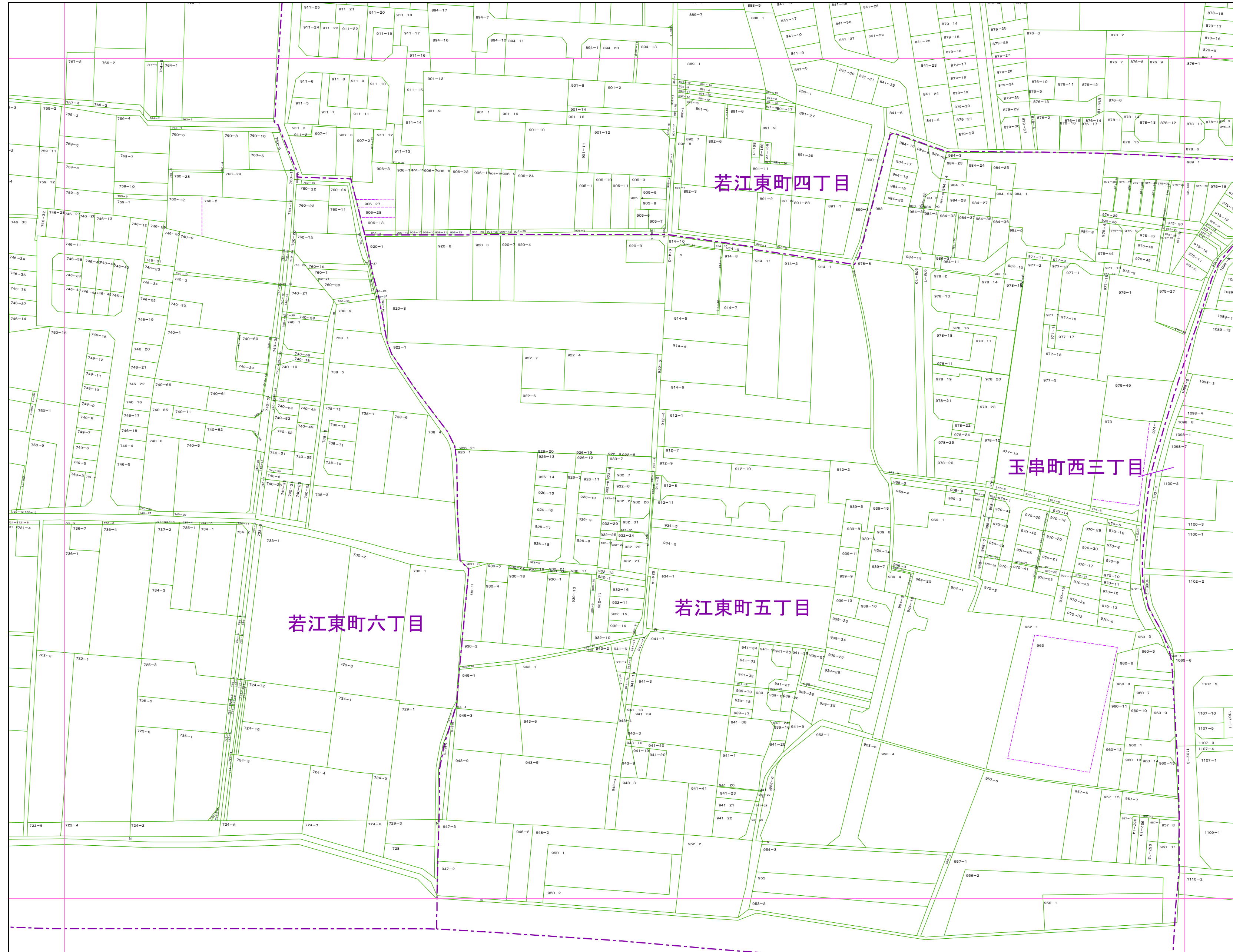
町丁目名

若江東町六丁目
 若江南町一丁目
 若江南町二丁目
 若江南町四丁目



凡例


1234-1	地番
R	里道
W	水路
N	地番なし
1234-1 (dashed)	筆界破線 (推定線)
○○町	町丁目界
□	図郭線



2316	2317	2318
2321	2322	2323
3001	3002	3003

町丁目名

玉串町西三丁目
若江東町四丁目
若江東町五丁目
若江東町六丁目



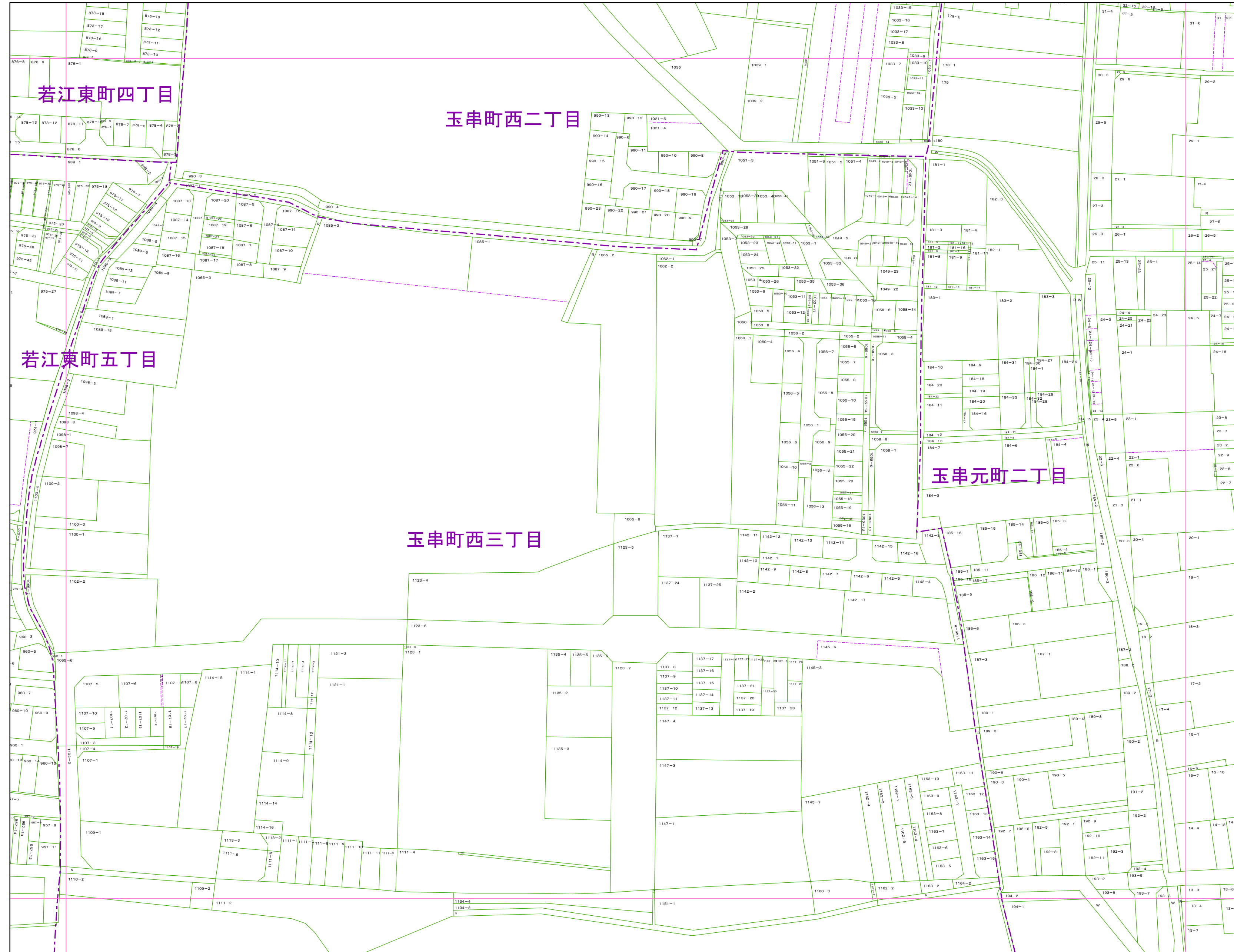
凡例

1234-1	地番
R	里道
W	水路
N	地番なし
1234-1	筆界破線 (推定線)
〇〇町	町丁目界
—	図郭線

1:1,000

東大阪市地籍図


2323
令和6年1月1日調整



2317	2318	2319
2322	2323	2324
3002	3003	3004

町丁目名

玉串町西二丁目
玉串町西三丁目
玉串元町二丁目
若江東町四丁目
若江東町五丁目



凡例

1234-1	地番
R	里道
W	水路
N	地番なし
1234-1	筆界破線 (推定線)
〇〇町	町丁目界
—	図郭線

令和6年3月作成
2323

この地籍図は固定資産の評価の目的以外には使用できませんので、
法律行為(売買、相続等)をする場合には法務局備付の図面によってください。

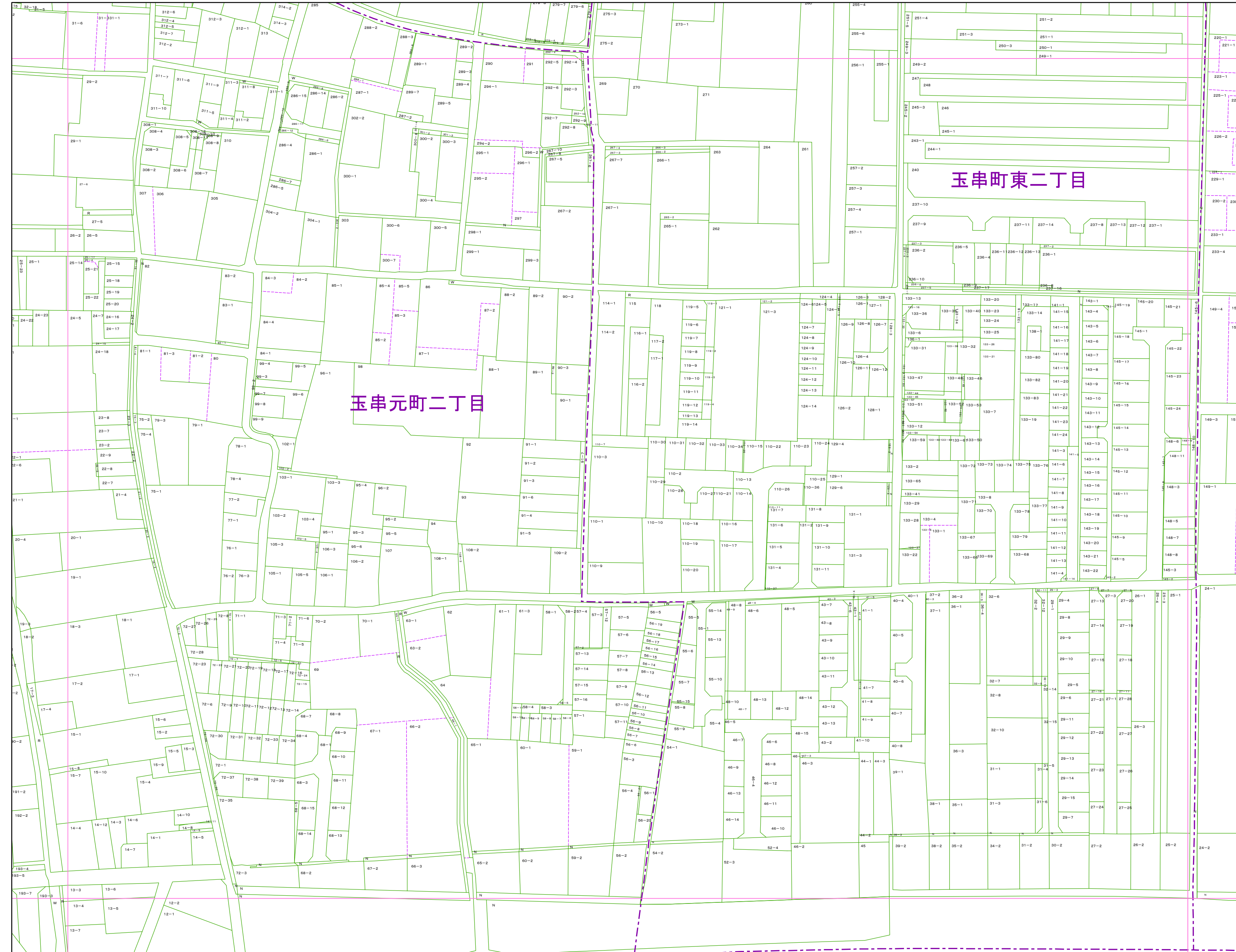
1:1,000

東大阪市税務部 2323

東大阪市地籍図

2324
令和6年1月1日調整


1:1,000



2318	2319	2320
2323	2324	2325
3003	3004	3005

町丁目名

玉串町東二丁目
玉串元町二丁目



凡例

- 1234-1 地番
- R 里道
- W 水路
- N 地番なし
- 1234-1 筆界破線 (推定線)
- 〇〇町 町丁目界
- 図郭線

令和6年3月作成
2324

この地籍図は固定資産の評価の目的以外には使用できませんので、
法律行為(売買、相続等)をする場合には法務局備付の図面によってください。

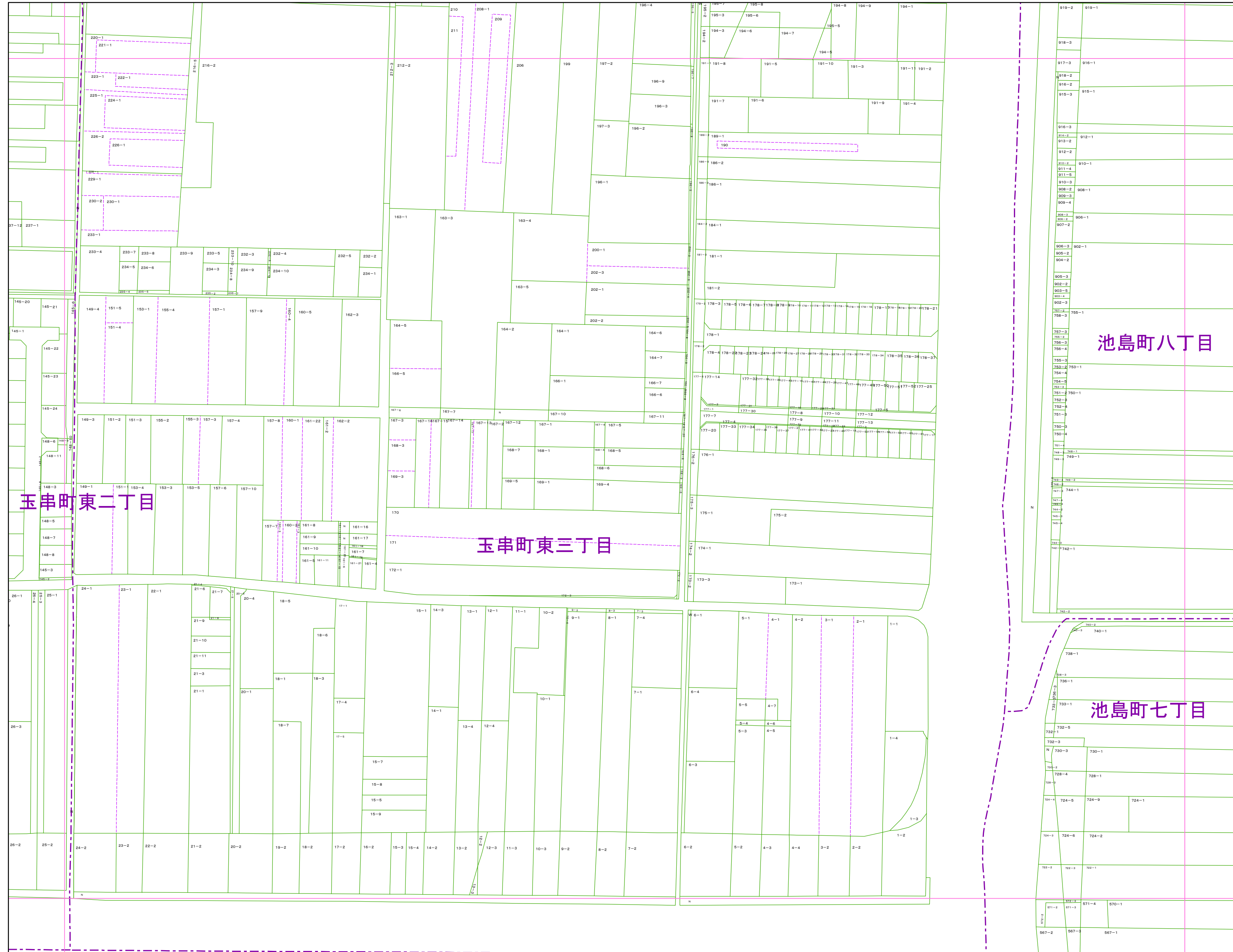
1:1,000

東大阪市税務部 2324

1:1,000

東大阪市地籍図


2325
令和6年1月1日調整



2319	2320	2416
2324	2325	2421
3004	3005	3101

町丁目名

池島町七丁目
池島町八丁目
玉串町東二丁目
玉串町東三丁目



凡例

1234-1	地番
R	里道
W	水路
N	地番なし
1234-1	筆界破線 (推定線)
○○	町丁目界
—	図郭線

令和6年3月作成
2325

この地籍図は固定資産の評価の目的以外には使用できませんので、
法律行為(売買、相続等)をする場合には法務局備付の図面によってください。


1:1,000

東大阪市税務部 2325

1:1,000

東大阪市地籍図


3001
令和6年1月1日調整



2225	2321	2322
	3001	3002

町丁目名

若江東町六丁目 若江南町一丁目



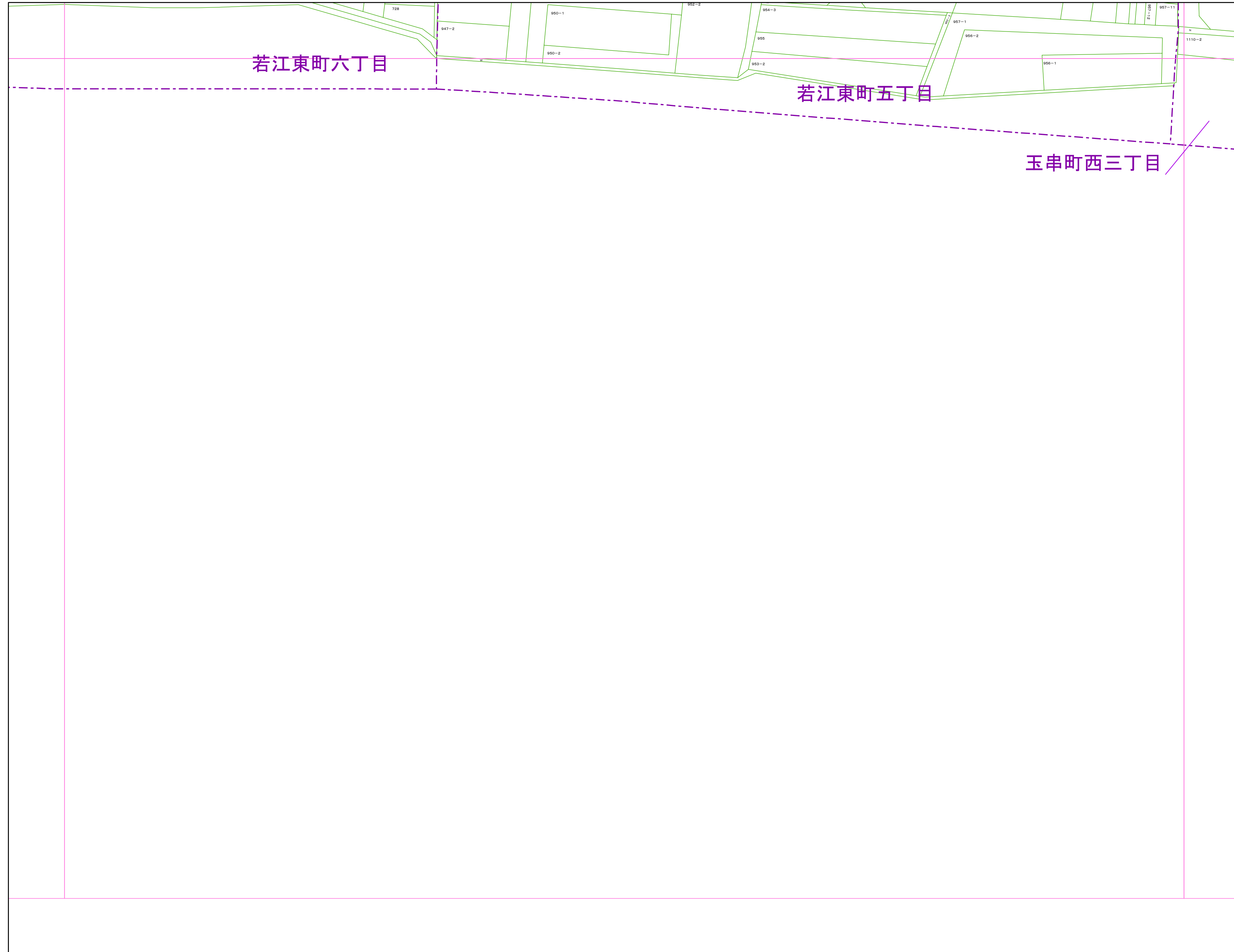
凡例

1234-1	地番
R	里道
W	水路
N	地番なし
1234-1	筆界破線 (推定線)
〇〇町	町丁目界
	図郭線

1:1,000

東大阪市地籍図


3002
令和6年1月1日調整



2321	2322	2323
3001	3002	3003

町丁目名

玉串町西三丁目
若江東町五丁目
若江東町六丁目




凡例

1234-1	地番
R	里道
W	水路
N	地番なし
1234-1	筆界破線 (推定線)
〇〇町	町丁目界
□	図郭線

1:1,000

東大阪市地籍図


3005
令和6年1月1日調整



2324	2325	2421
3004	3005	3101
3009	3010	3106

町丁目名

池島町七丁目
玉串町東二丁目
玉串町東三丁目




凡例

1234-1	地番
R	里道
W	水路
N	地番なし
1234-1	筆界破線 (推定線)
○○町	町丁目界
□	図郭線

1:1,000

東大阪市地籍図


3015
令和6年1月1日調整



3009	3010	3016
3014	3015	3111

町丁目名

池島町六丁目



凡例

1234-1	地番
R	里道
W	水路
N	地番なし
1234-1	筆界破線 (推定線)
〇〇町	町丁目界
	図郭線