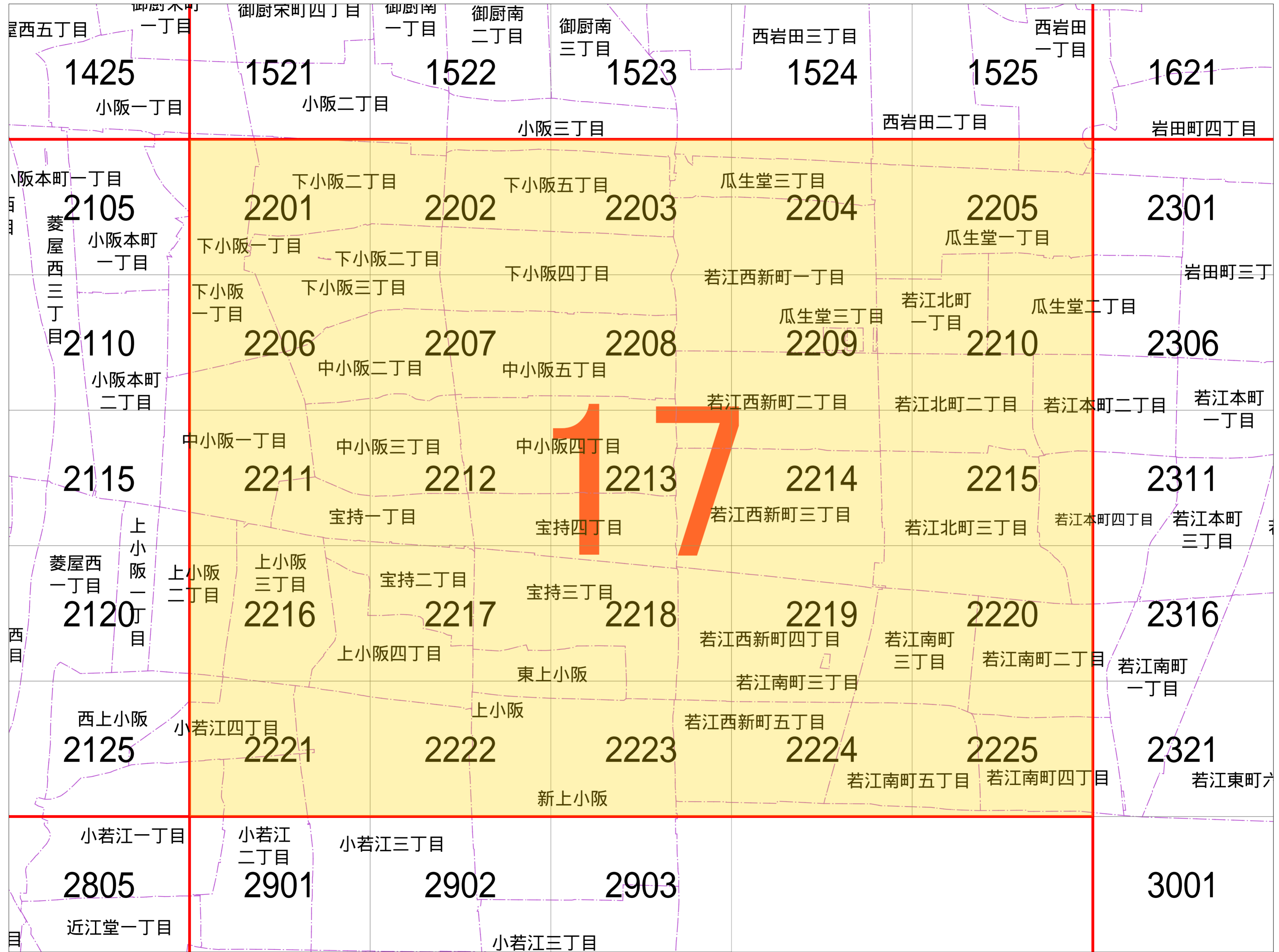


東大阪市 索引図

17

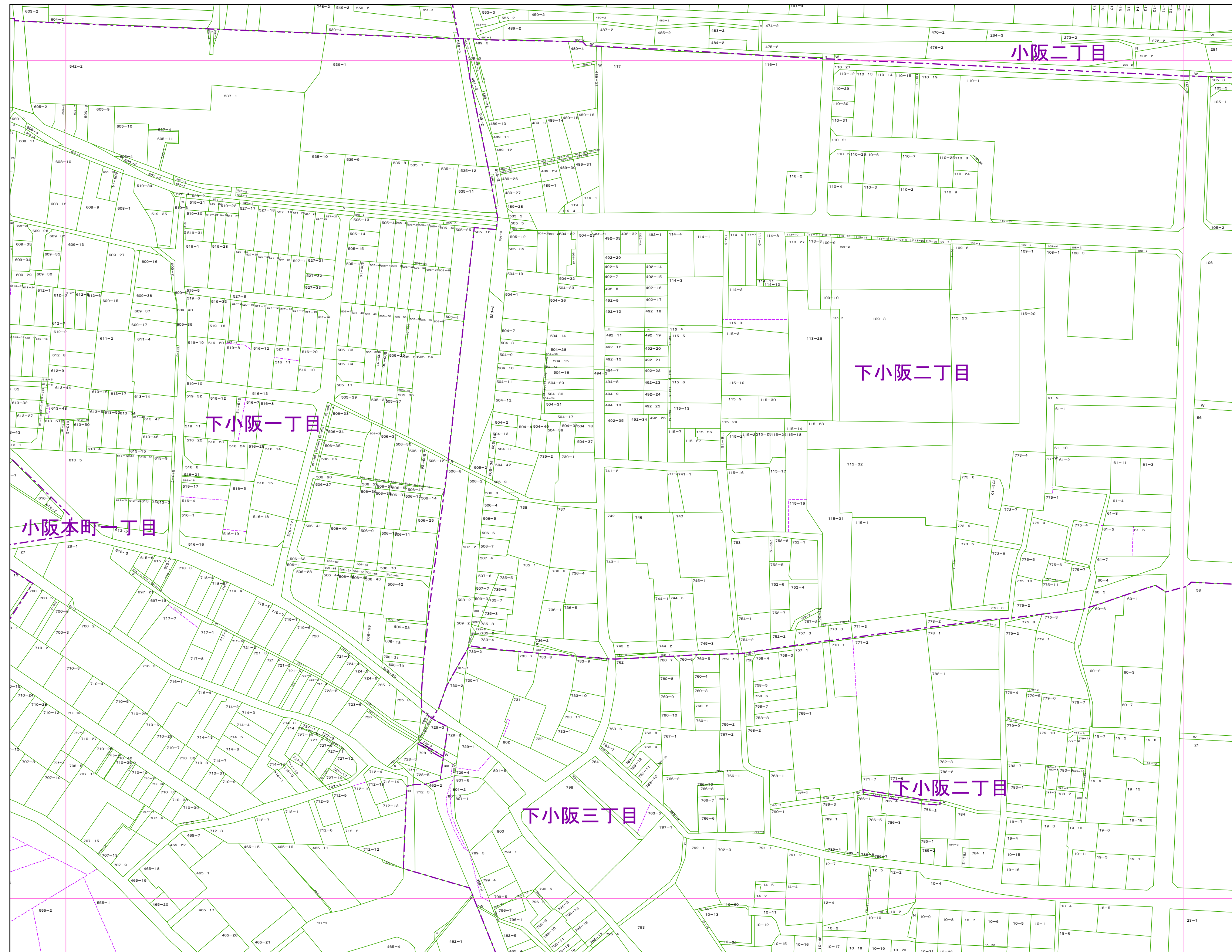


17

東大阪市地籍図

1:1,000


2201
令和6年1月1日調整



1425	1521	1522
2105	2201	2202
2110	2206	2207

町丁目名

小阪二丁目
小阪本町一丁目
下小阪一丁目
下小阪二丁目
下小阪三丁目



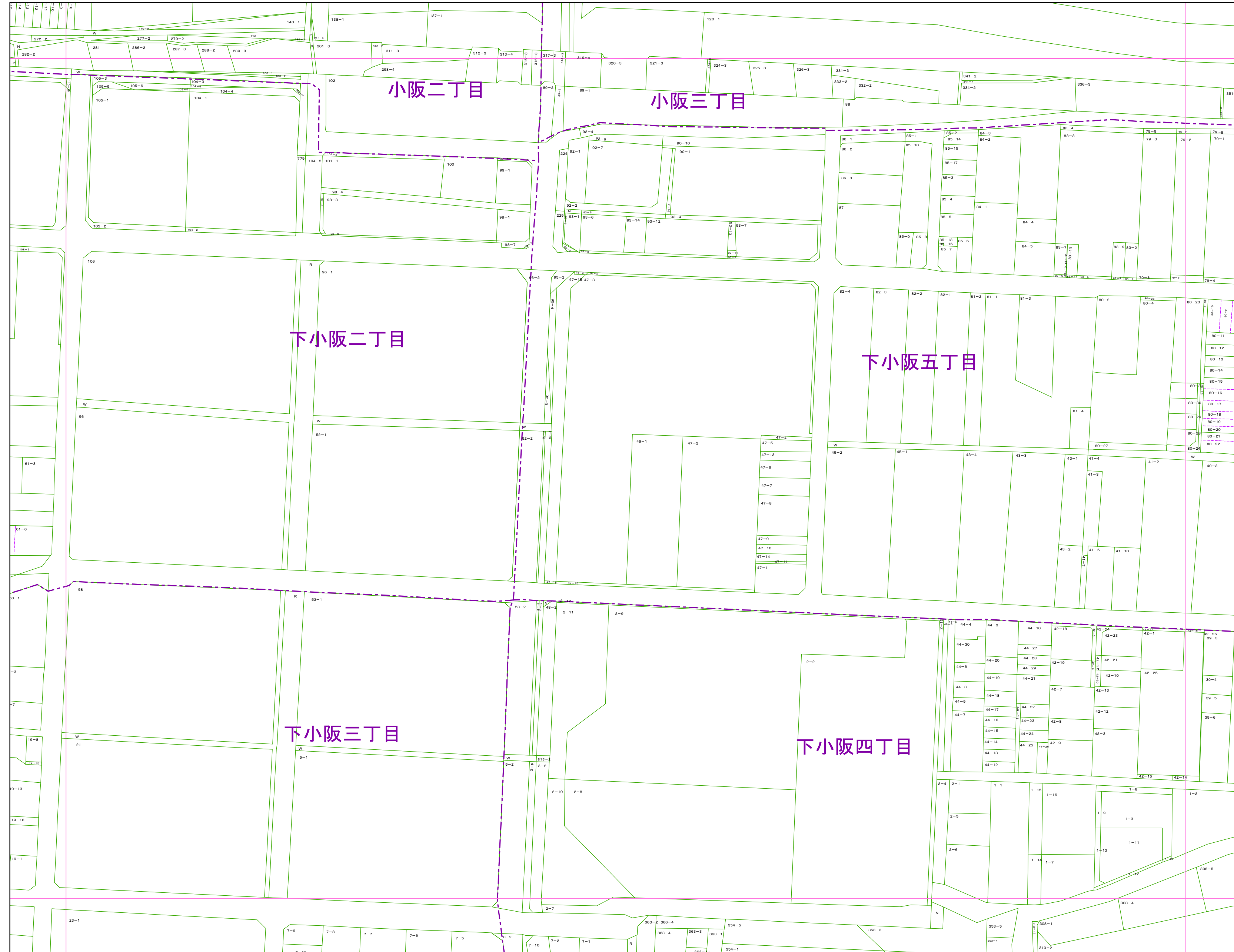
凡例

1234-1	地番
R	里道
W	水路
N	地番なし
1234-1	筆界破線 (推定線)
〇〇	町丁目界
—	図郭線

1:1,000

東大阪市地籍図


2202
令和6年1月1日調整



1521	1522	1523
2201	2202	2203
2206	2207	2208

町丁目名

小阪二丁目
小阪三丁目
下小阪二丁目
下小阪三丁目
下小阪四丁目
下小阪五丁目



凡例

1234-1	地番
R	里道
W	水路
N	地番なし
1234-1 (dashed)	筆界破線 (推定線)
〇〇町	町丁目界
(pink line)	図郭線

令和6年3月作成
2202

この地籍図は固定資産の評価の目的以外には使用できませんので、
法律行為(売買、相続等)をする場合には法務局備付の図面によってください。

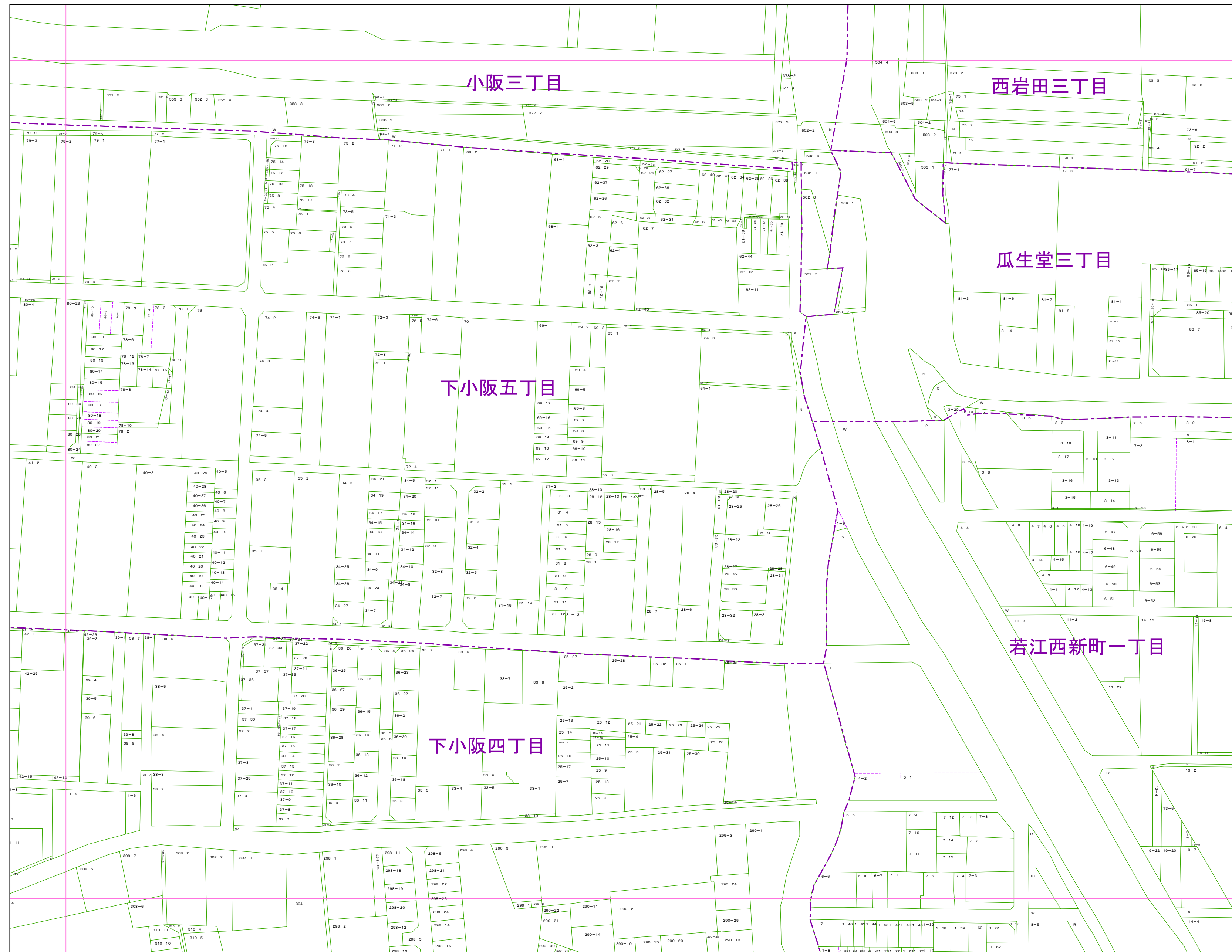
1:1,000

東大阪市税務部 2202

東大阪市地籍図


1:1,000

2203
令和6年1月1日調整



1522	1523	1524
2202	2203	2204
2207	2208	2209

- 町丁目名
- 瓜生堂三丁目
 - 西岩田三丁目
 - 若江西新町一丁目
 - 小阪三丁目
 - 下小阪四丁目
 - 下小阪五丁目

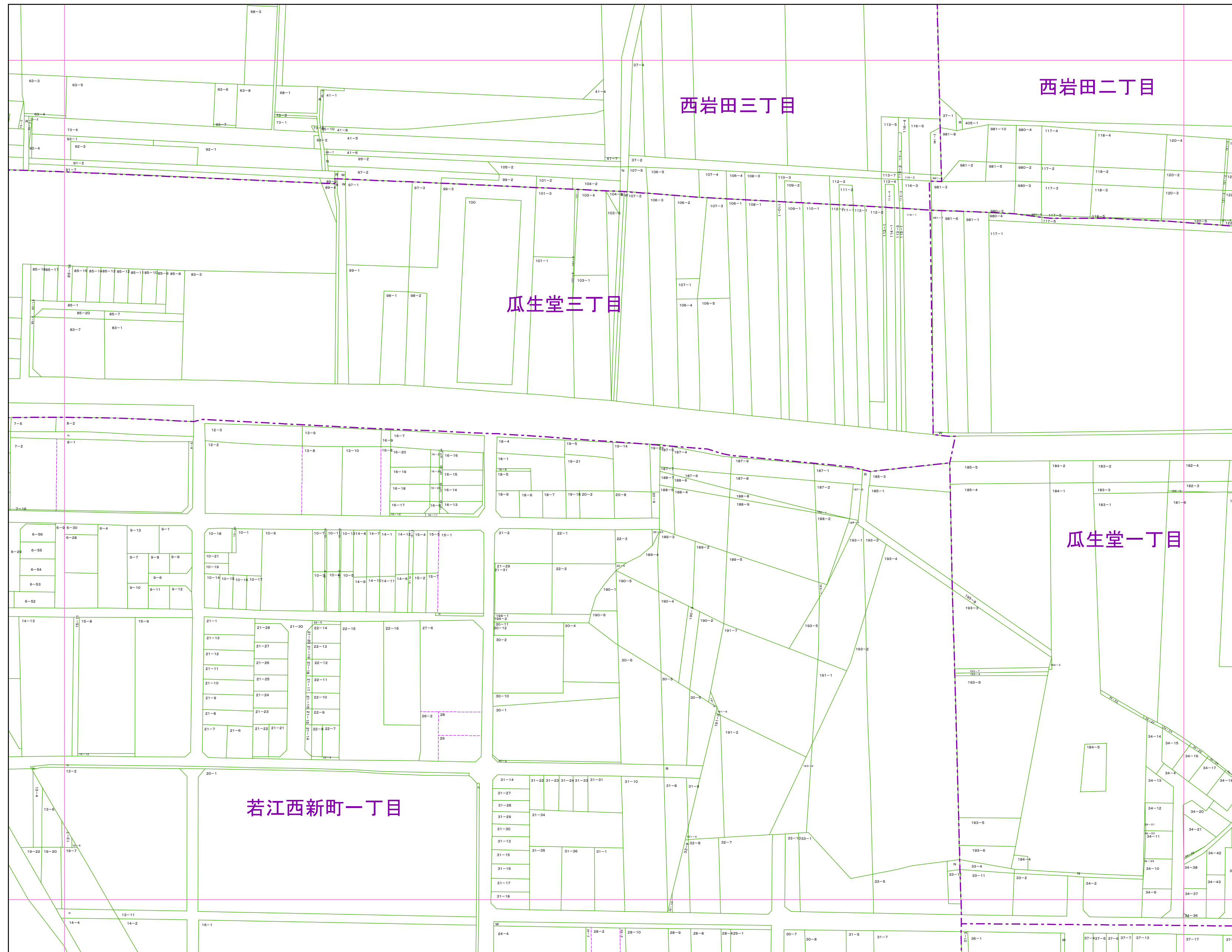


- 凡例
- 1234-1 地番
 - R 里道
 - W 水路
 - N 地番なし
 - 1234-1 筆界破線 (推定線)
 - 〇〇町 町丁目界
 - 図郭線

1:1,000


東大阪市地籍図

2204
令和6年1月1日調整



1523	1524	1525
2203	2204	2205
2208	2209	2210

- 町丁目名
- 瓜生堂一丁目
 - 瓜生堂三丁目
 - 西岩田三丁目
 - 西岩田二丁目
 - 若江西新町一丁目



- 凡例
- 1234-1 地番
 - R 里道
 - W 水路
 - N 地番なし
 - 1234-1 筆界破線 (推定線)
 - 〇〇町 町丁目界
 - 図郭線

令和6年3月作成
2204

この地籍図は固定資産の評価の目的以外には使用できませんので、
法律行為(売買、相続等)をする場合には法務局備付の図面によってください。

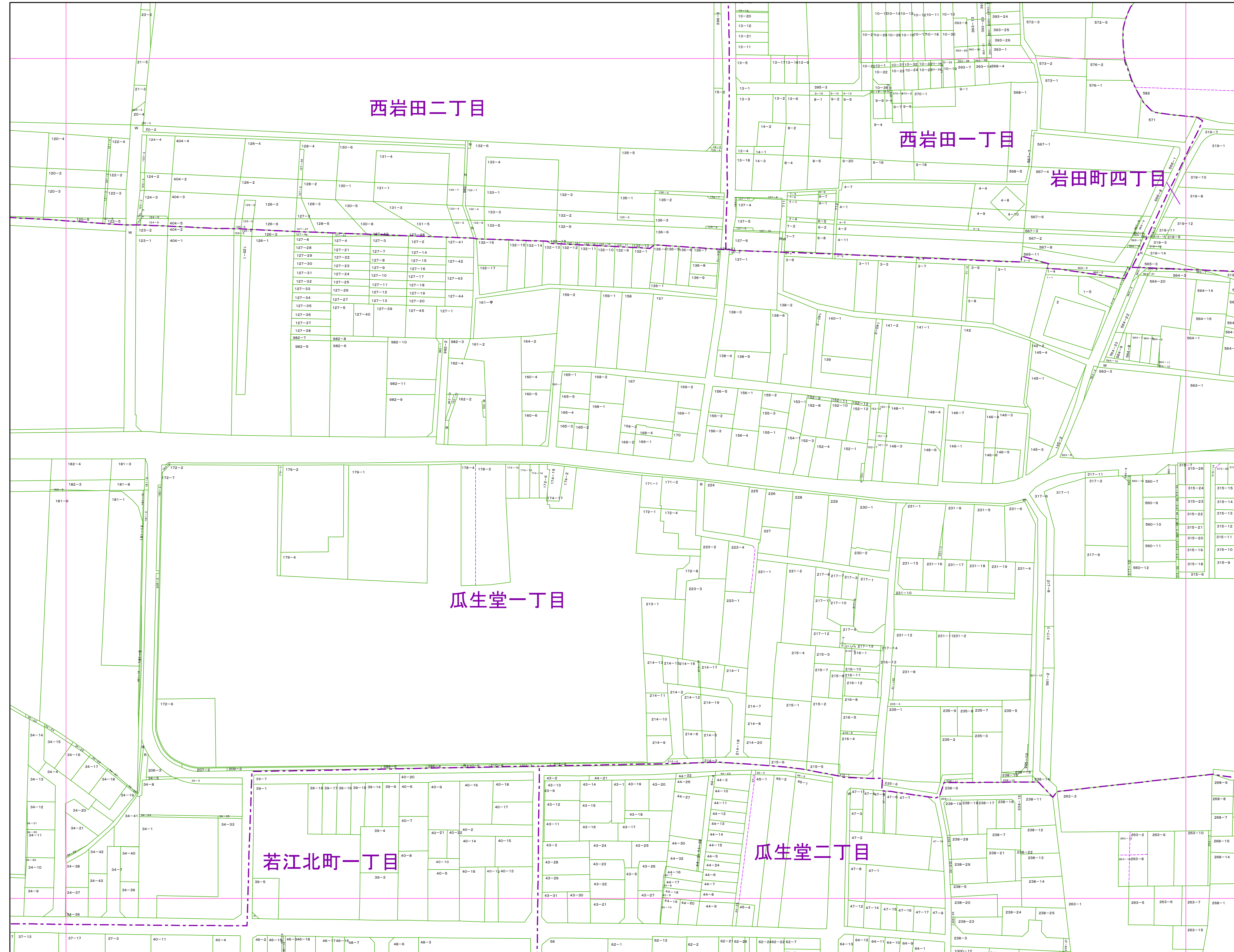
1:1,000

東大阪市税務部 2204

1:1,000


東大阪市地籍図

2205
令和6年1月1日調整



1524	1525	1621
2204	2205	2301
2209	2210	2306

- 町丁目名
- 岩田町四丁目
 - 瓜生堂一丁目
 - 瓜生堂二丁目
 - 西岩田一丁目
 - 西岩田二丁目
 - 若江北町一丁目



凡例

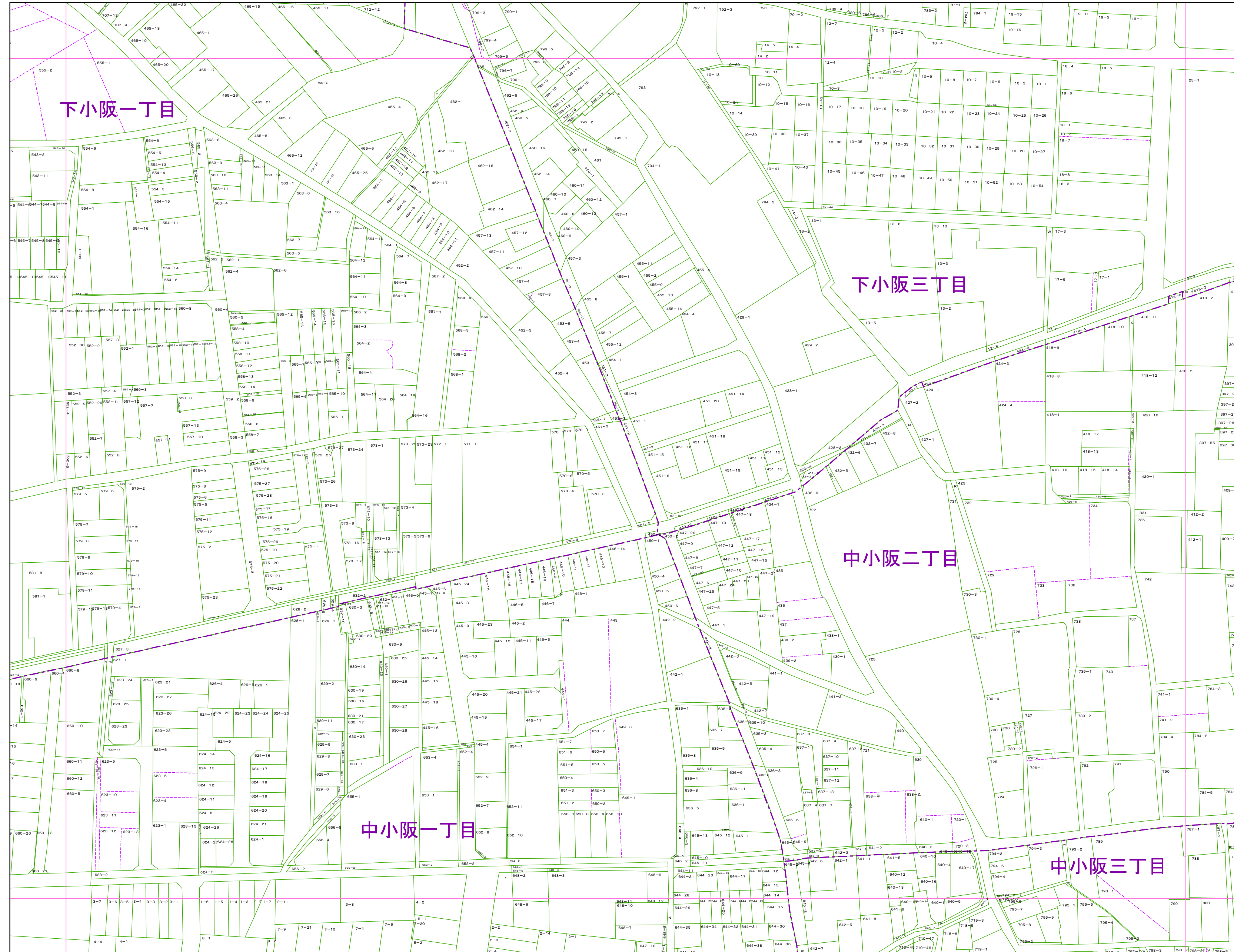
- 1234-1 地番
- R 里道
- W 水路
- N 地番なし
- 1234-1 筆界破線 (推定線)
- 〇〇町 町丁目界
- 図郭線

令和6年3月作成
2205

この地籍図は固定資産の評価の目的以外には使用できませんので、
法律行為(売買、相続等)をする場合には法務局備付の図面によってください。

1:1,000


東大阪市税務部 2205



2105	2201	2202
2110	2206	2207
2115	2211	2212

町丁目名

下小阪一丁目
下小阪三丁目
中小阪二丁目
中小阪三丁目
中小阪一丁目



凡例


1234-1	地番
R	里道
W	水路
N	地番なし
1234-1	筆界破線 (推定線)
○町	町丁目界
—	図郭線



2201	2202	2203
2206	2207	2208
2211	2212	2213

町丁目名

下小阪三丁目
下小阪四丁目
中小阪二丁目
中小阪三丁目
中小阪四丁目
中小阪五丁目



凡例


1234-1	地番
R	里道
W	水路
N	地番なし
1234-1	筆界破線 (推定線)
〇〇	町丁目界
—	図郭線



2202	2203	2204
2207	2208	2209
2212	2213	2214

町丁目名

若江西新町一丁目
若江西新町二丁目
下小阪四丁目
中小阪五丁目
中小阪四丁目



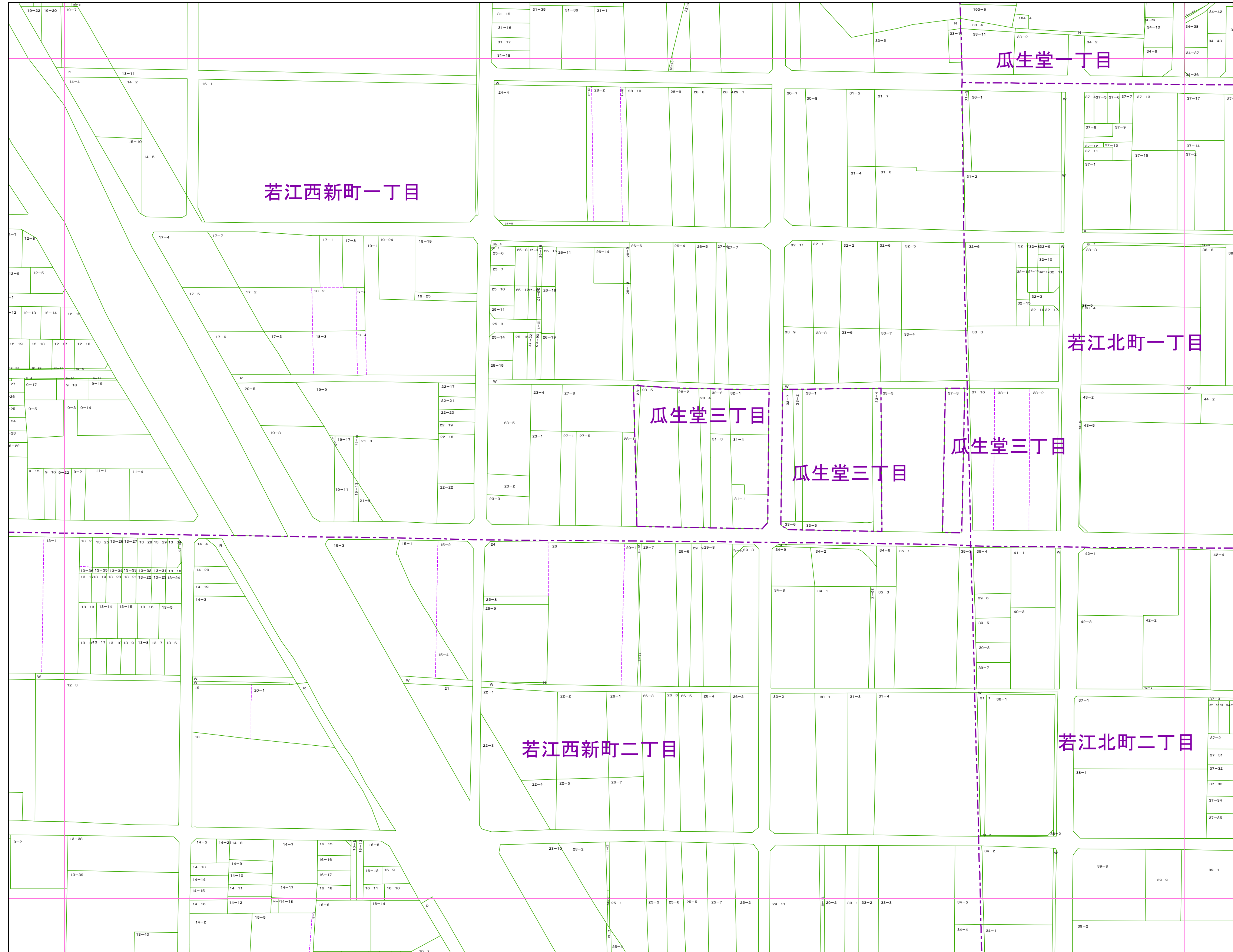
凡例

1234-1	地番
R	里道
W	水路
N	地番なし
1234-1	筆界破線 (推定線)
○町	町丁目界
—	図郭線

1:1,000


東大阪市地籍図

2209
令和6年1月1日調整



2203	2204	2205
2208	2209	2210
2213	2214	2215

- 町丁目名
- 瓜生堂一丁目
 - 瓜生堂三丁目
 - 若江北町一丁目
 - 若江北町二丁目
 - 若江西新町一丁目
 - 若江西新町二丁目

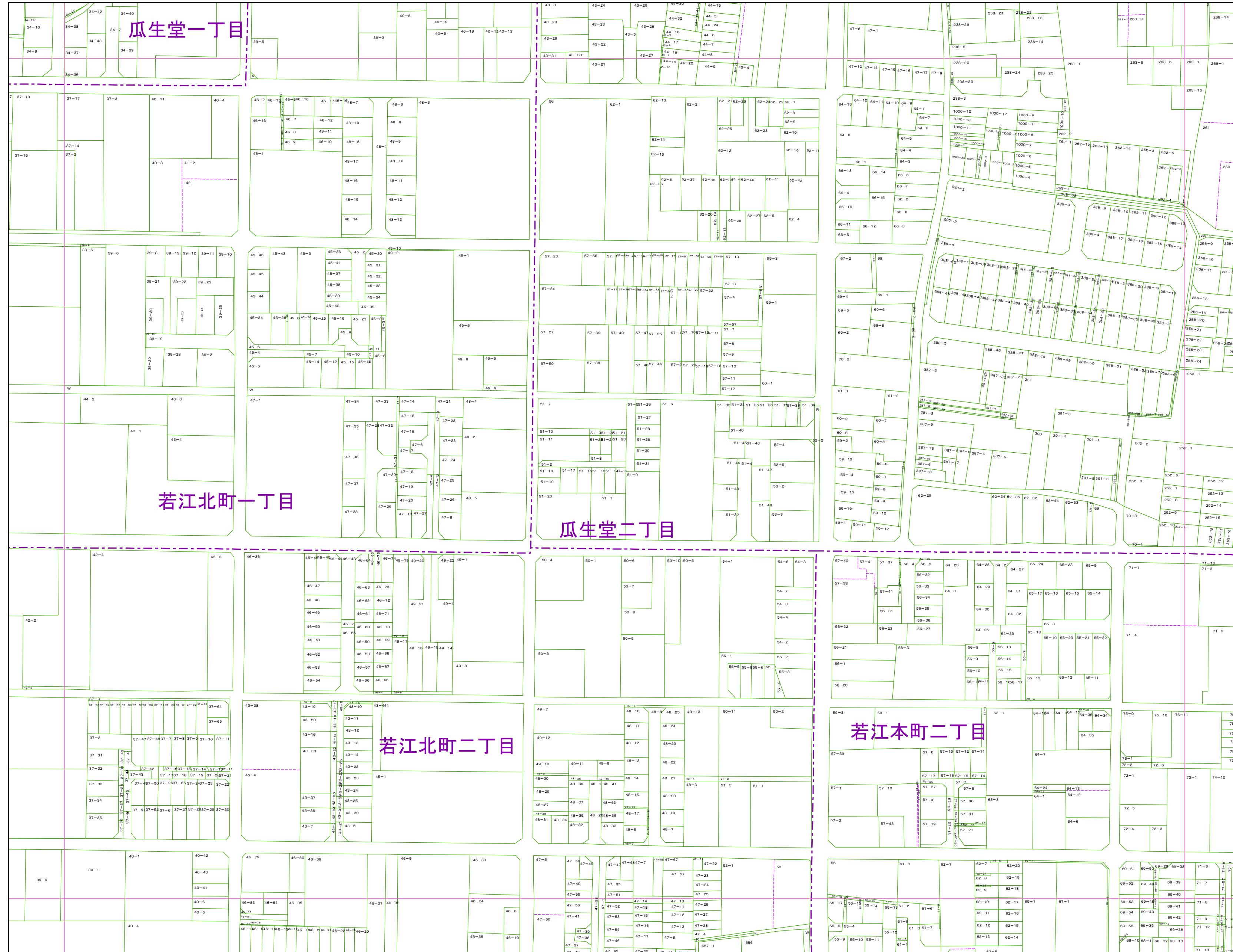


- 凡例
- 1234-1 地番
 - R 里道
 - W 水路
 - N 地番なし
 - 1234-1 筆界破線 (推定線)
 - 〇〇町 町丁目界
 - 図郭線

1:1,000

東大阪市地籍図


2210
令和6年1月1日調整



2204	2205	2301
2209	2210	2306
2214	2215	2311

町丁目名

瓜生堂一丁目
 瓜生堂二丁目
 若江北町一丁目
 若江北町二丁目
 若江本町二丁目



凡例

1234-1	地番
R	里道
W	水路
N	地番なし
1234-1	筆界破線 (推定線)
〇〇町	町丁目界
—	図郭線

令和6年3月作成
2210

この地籍図は固定資産の評価の目的以外には使用できませんので、
法律行為(売買、相続等)をする場合には法務局備付の図面によってください。

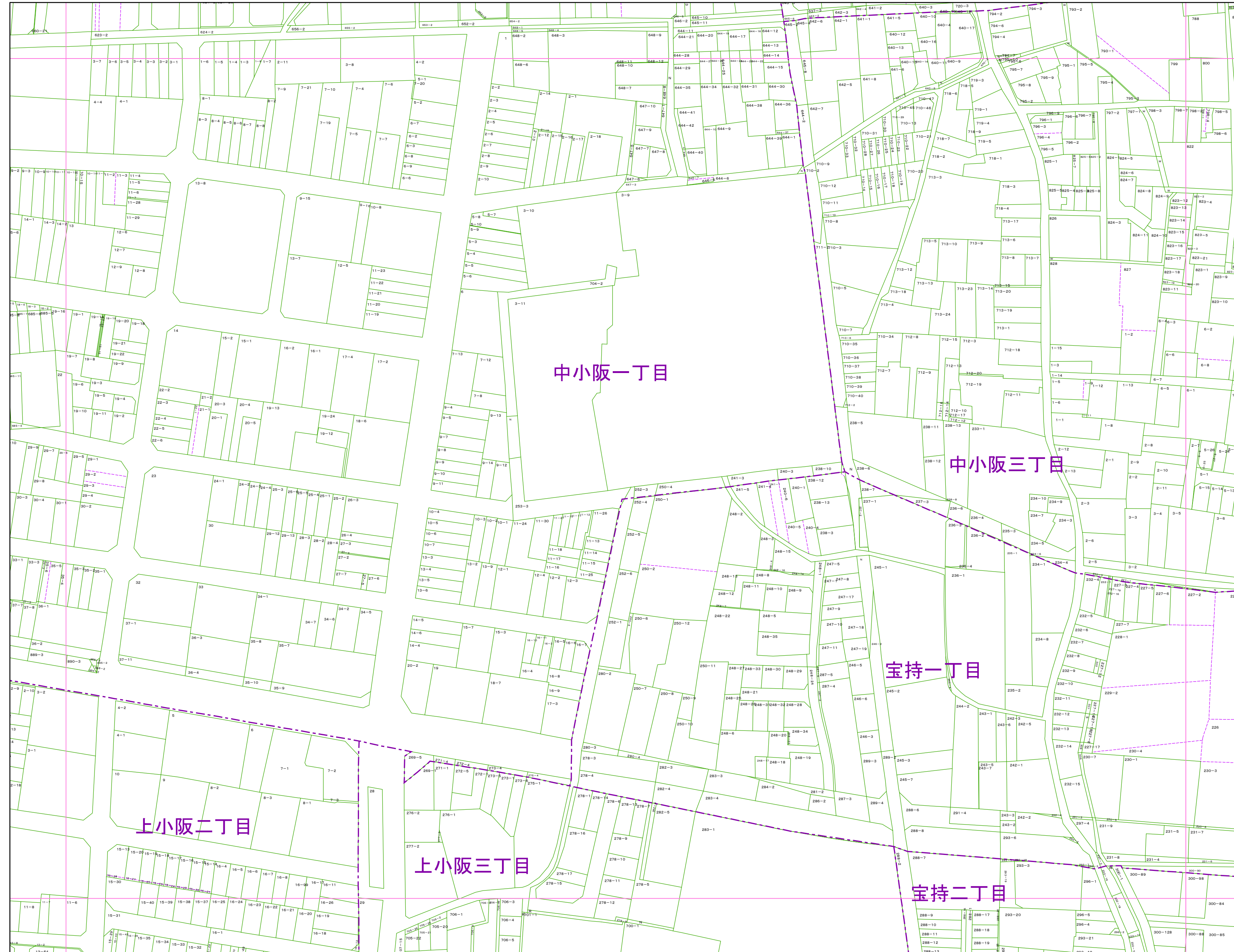
1:1,000

東大阪市税務部 2210

1:1,000

東大阪市地籍図


2211
令和6年1月1日調整



2110	2206	2207
2115	2211	2212
2120	2216	2217

町丁目名

上小阪二丁目
上小阪三丁目
中小阪一丁目
中小阪三丁目
宝持一丁目
宝持二丁目



凡例

1234-1	地番
R	里道
W	水路
N	地番なし
1234-1	筆界破線 (推定線)
〇〇町	町丁目界
—	図郭線

令和6年3月作成
2211

この地籍図は固定資産の評価の目的以外には使用できませんので、
法律行為(売買、相続等)をする場合には法務局備付の図面によってください。

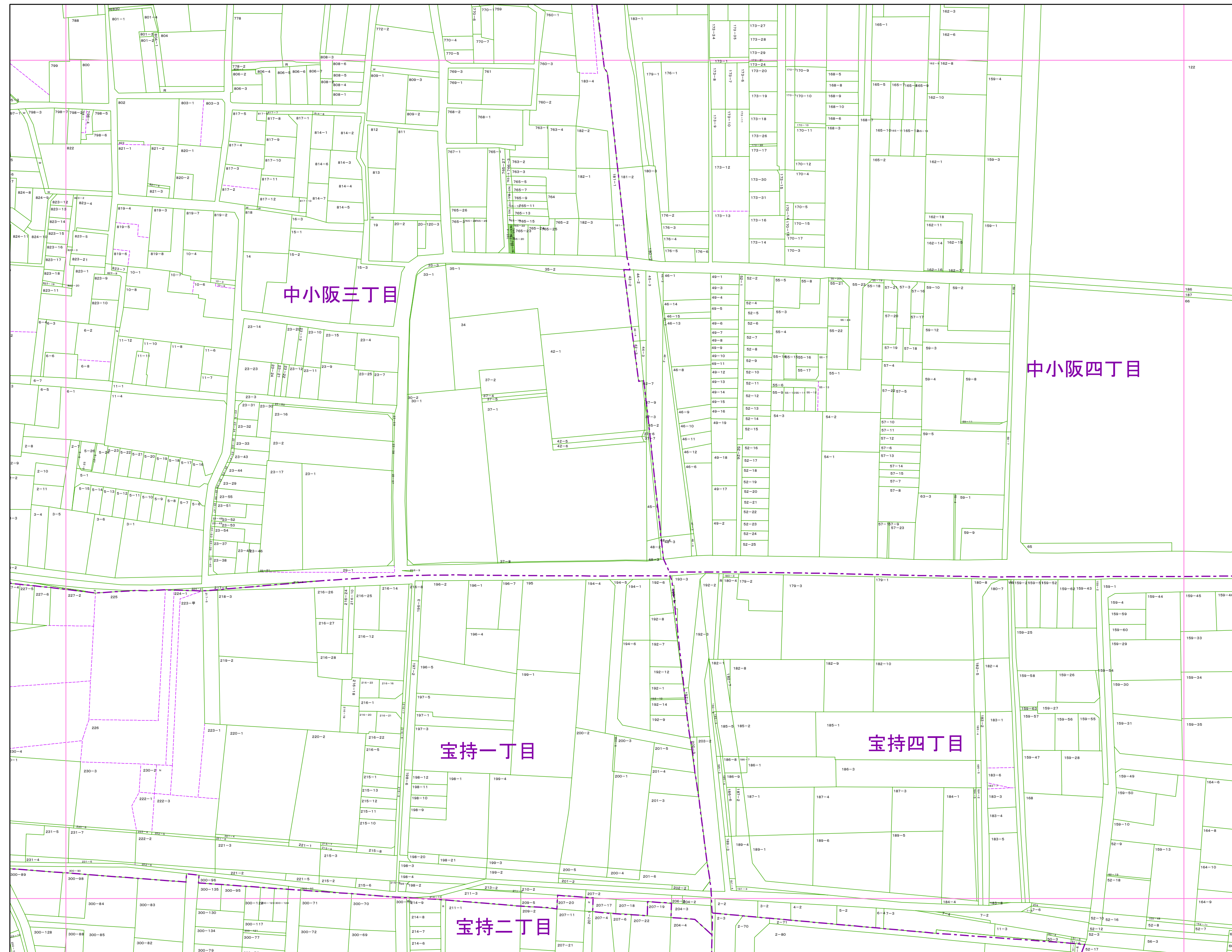
1:1,000

東大阪市税務部 2211

東大阪市地籍図


1:1,000

2212
令和6年1月1日調整



2206	2207	2208
2211	2212	2213
2216	2217	2218

町丁目名
中小阪三丁目
中小阪四丁目
宝持一丁目
宝持二丁目
宝持四丁目



凡例

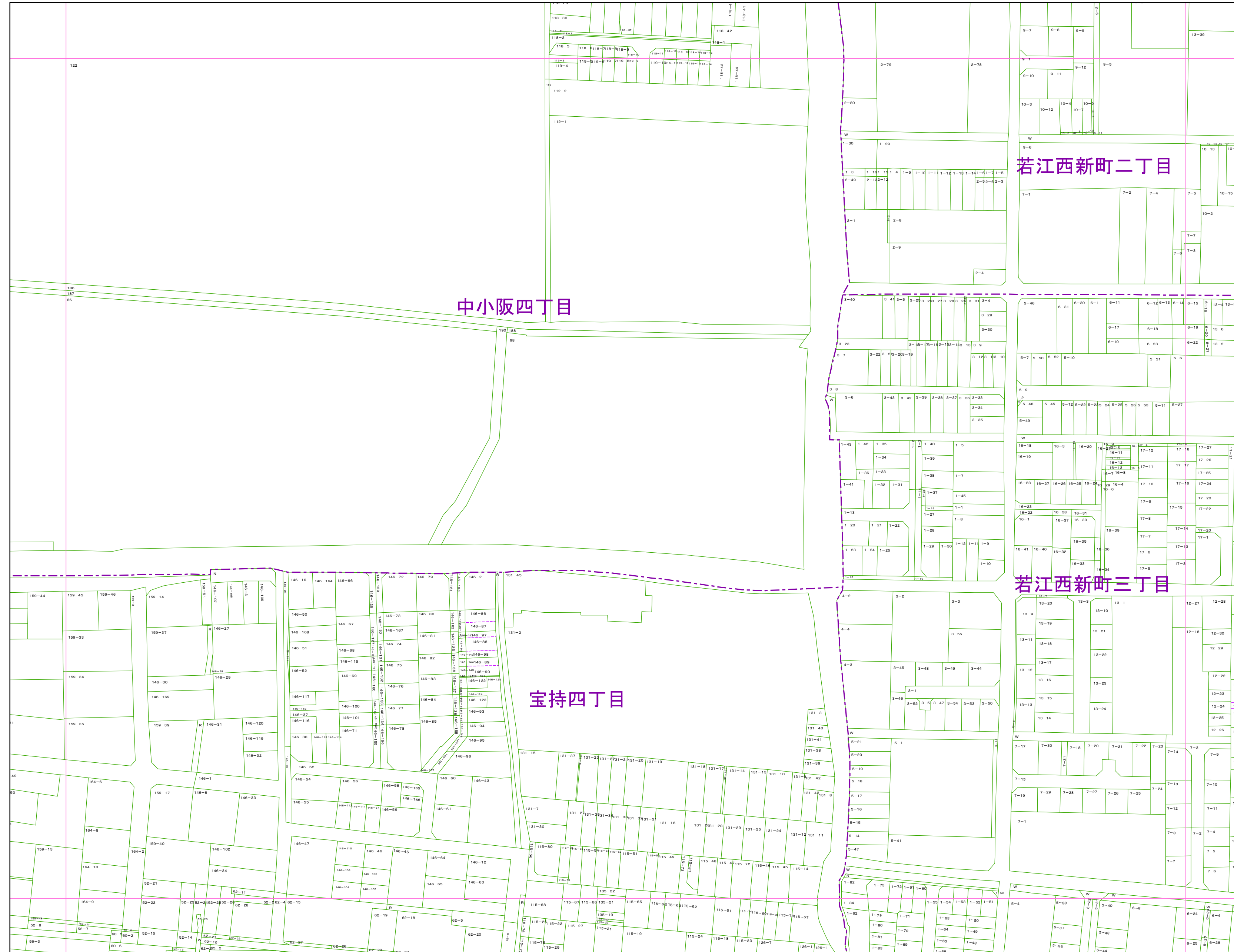
1234-1	地番
R	里道
W	水路
N	地番なし
1234-1	筆界破線 (推定線)
〇〇町	町丁目界
—	図郭線

令和6年3月作成
2212

この地籍図は固定資産の評価の目的以外には使用できませんので、
法律行為(売買、相続等)をする場合には法務局備付の図面によってください。

1:1,000


東大阪市税務部 2212



2207	2208	2209
2212	2213	2214
2217	2218	2219

町丁目名

若江西新町二丁目
若江西新町三丁目
中小阪四丁目
宝持四丁目



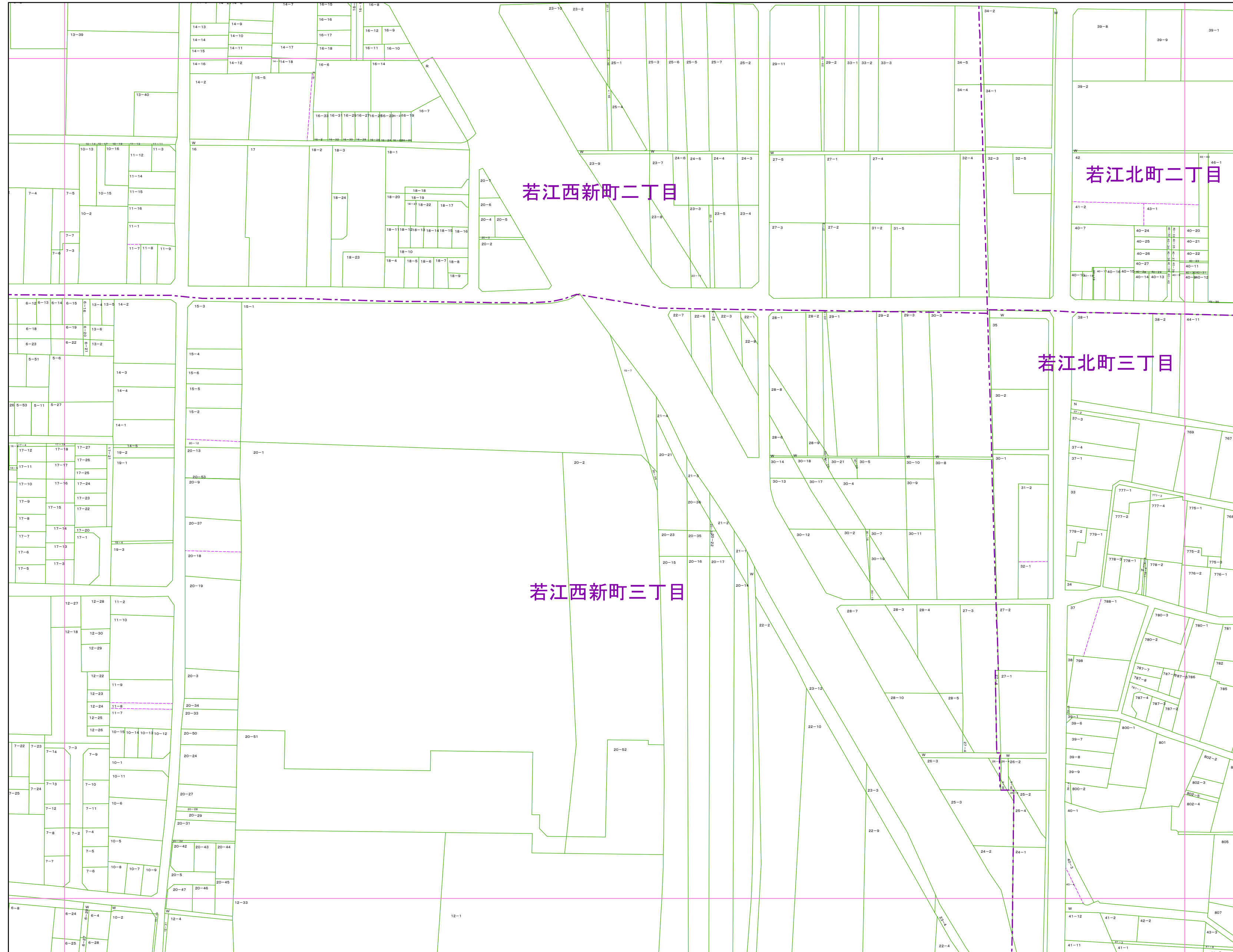
凡例

1234-1	地番
R	里道
W	水路
N	地番なし
1234-1	筆界破線 (推定線)
〇〇町	町丁目界
—	図郭線

1:1,000

東大阪市地籍図


2214
令和6年1月1日調整



2208	2209	2210
2213	2214	2215
2218	2219	2220

町丁目名

若江北町二丁目
 若江北町三丁目
 若江西新町二丁目
 若江西新町三丁目



凡例

- 1234-1 地番
- R 里道
- W 水路
- N 地番なし
- 1234-1 筆界破線 (推定線)
- 〇〇町 町丁目界
- 図郭線

令和6年3月作成
2214

この地籍図は固定資産の評価の目的以外には使用できませんので、
法律行為(売買、相続等)をする場合には法務局備付の図面によってください。

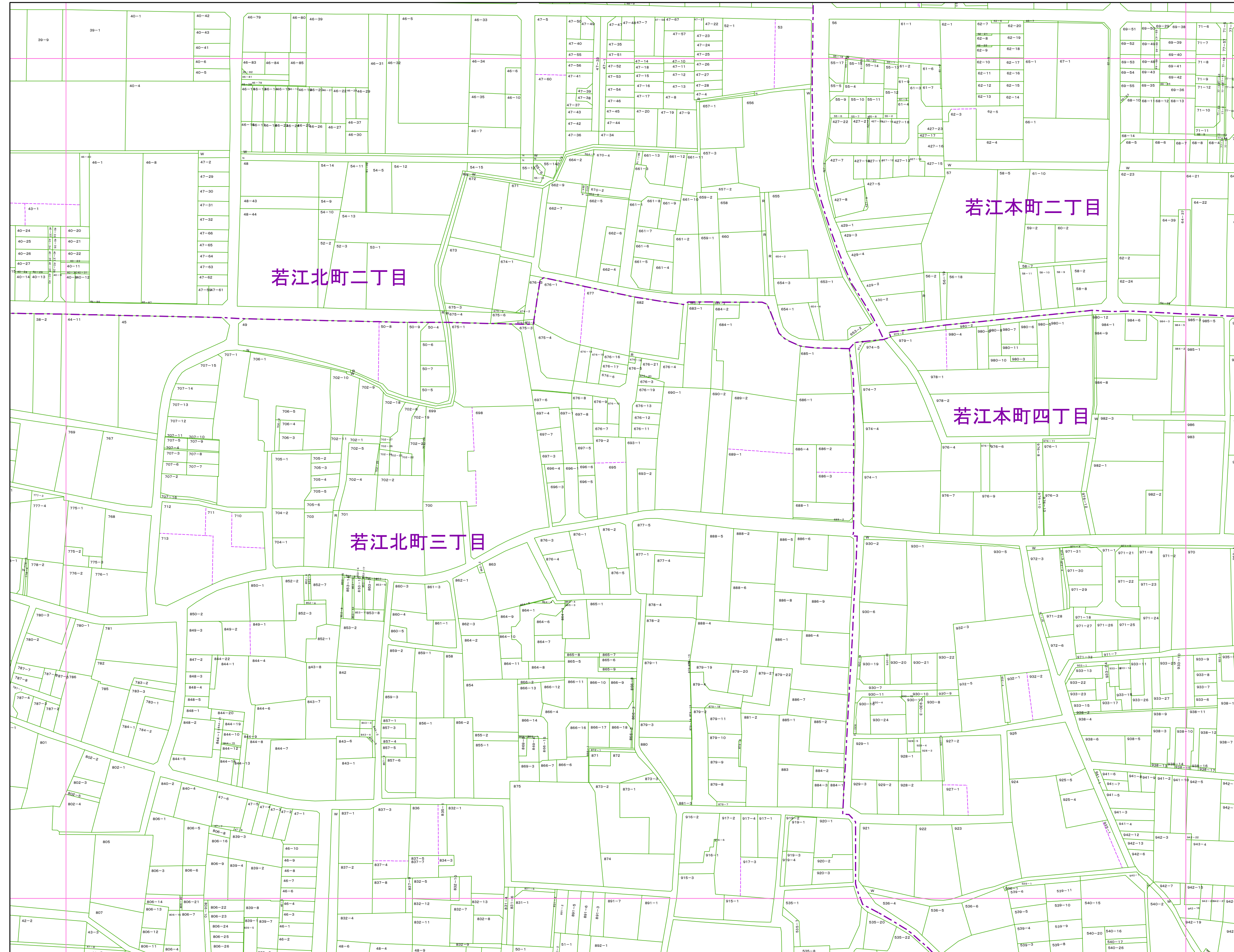
1:1,000

東大阪市税務部 2214

東大阪市地籍図

1:1,000


2215
令和6年1月1日調整



2209	2210	2306
2214	2215	2311
2219	2220	2316

町丁目名

若江北町二丁目
若江北町三丁目
若江北町四丁目
若江本町二丁目
若江本町四丁目



凡例

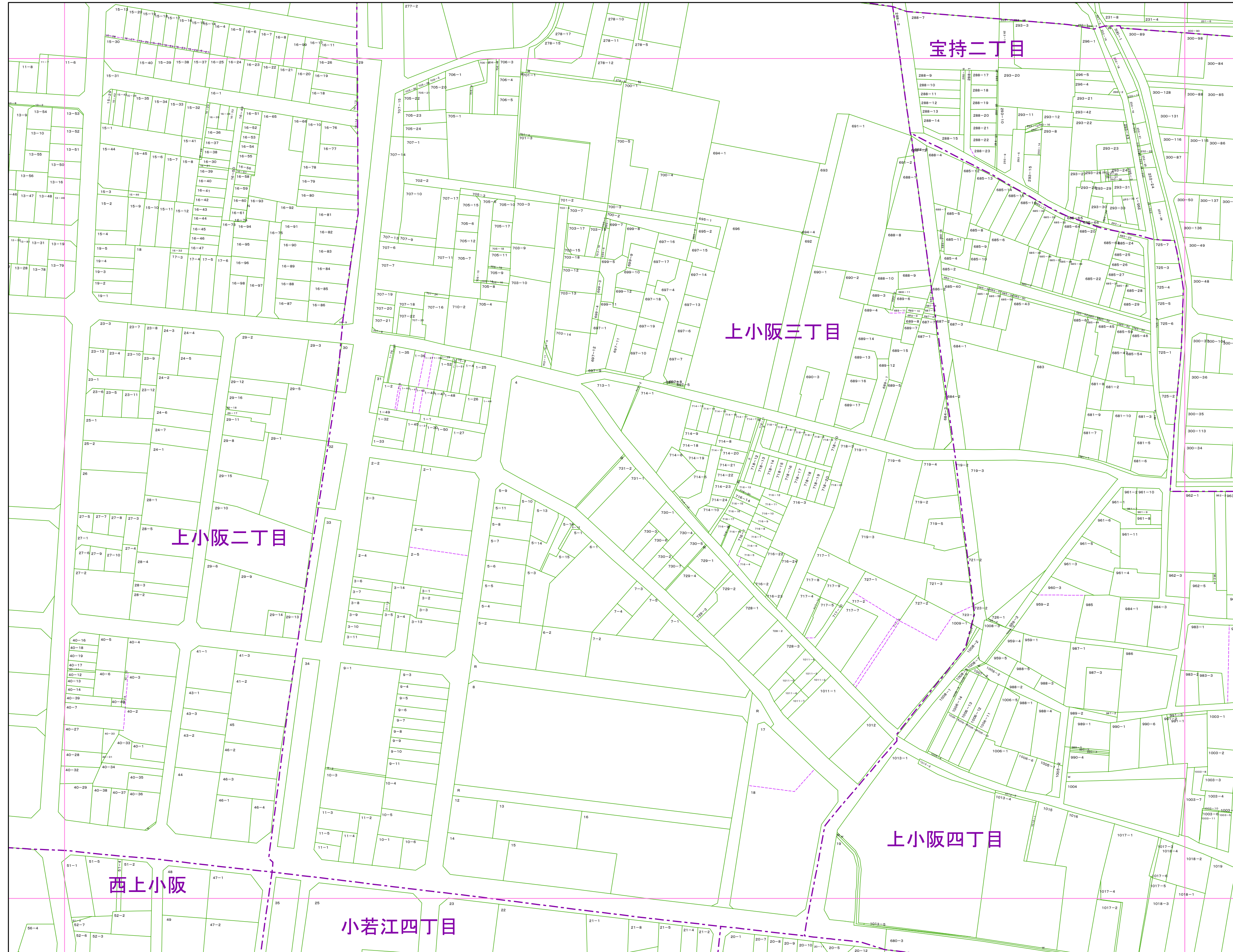
1234-1	地番
R	里道
W	水路
N	地番なし
1234-1	筆界破線 (推定線)
〇〇町	町丁目界
—	図郭線

令和6年3月作成
2215

この地籍図は固定資産の評価の目的以外には使用できませんので、
法律行為(売買、相続等)をする場合には法務局備付の図面によってください。

1:1,000


東大阪市税務部 2215



2115	2211	2212
2120	2216	2217
2125	2221	2222

町丁目名

上小阪二丁目
上小阪三丁目
上小阪四丁目
小若江四丁目
西上小阪
宝持二丁目



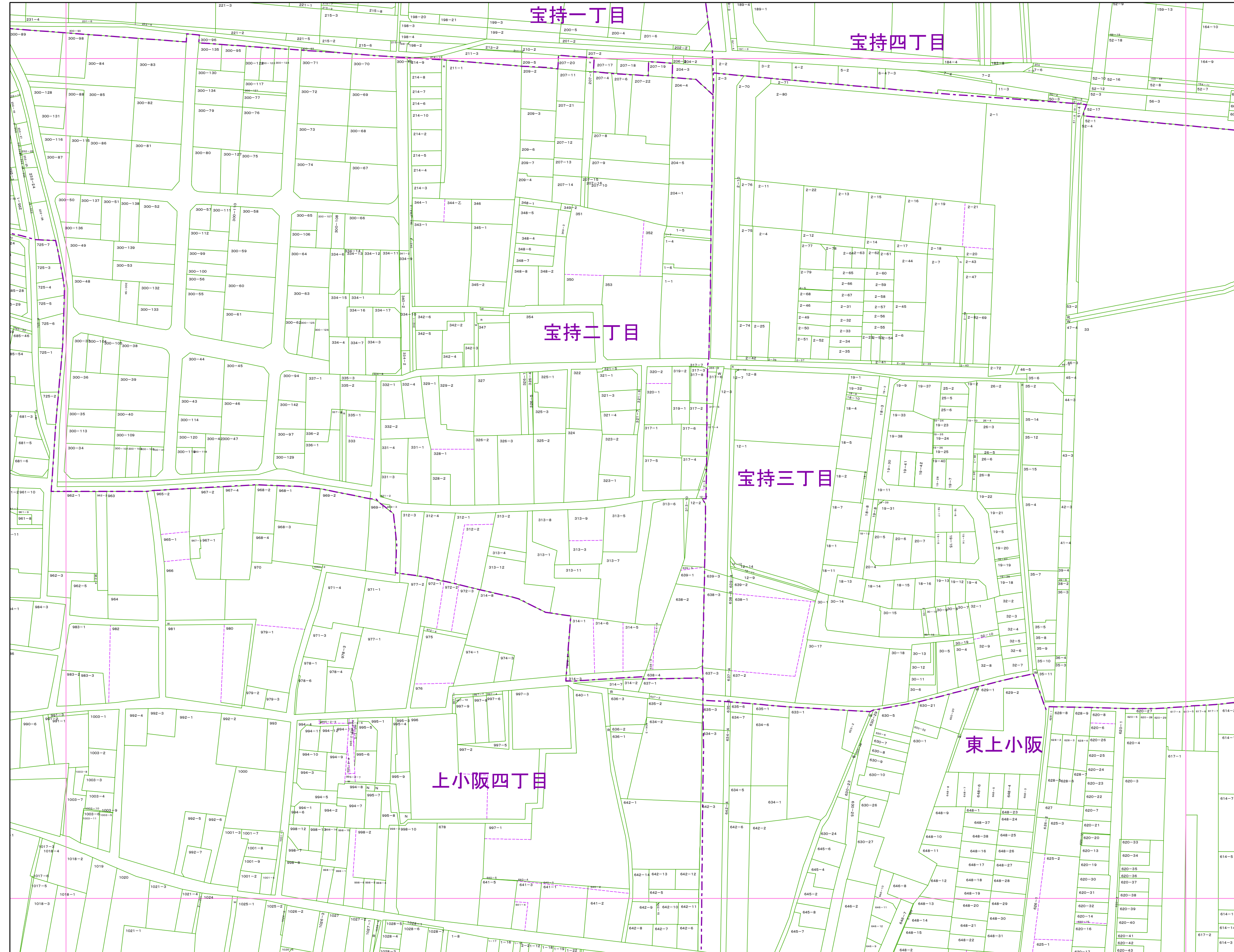
凡例

- 1234-1 地番
- R 里道
- W 水路
- N 地番なし
- 1234-1 筆界破線 (推定線)
- 〇〇町 町丁目界
- 図郭線

1:1,000

東大阪市地籍図


2217
令和6年1月1日調整



2211	2212	2213
2216	2217	2218
2221	2222	2223

町丁目名

上小阪四丁目
東上小阪
宝持一丁目
宝持二丁目
宝持三丁目
宝持四丁目



凡例

1234-1	地番
R	里道
W	水路
N	地番なし
1234-1	筆界破線 (推定線)
〇〇町	町丁目界
—	図郭線

令和6年3月作成
2217

この地籍図は固定資産の評価の目的以外には使用できませんので、
法律行為(売買、相続等)をする場合には法務局備付の図面によってください。

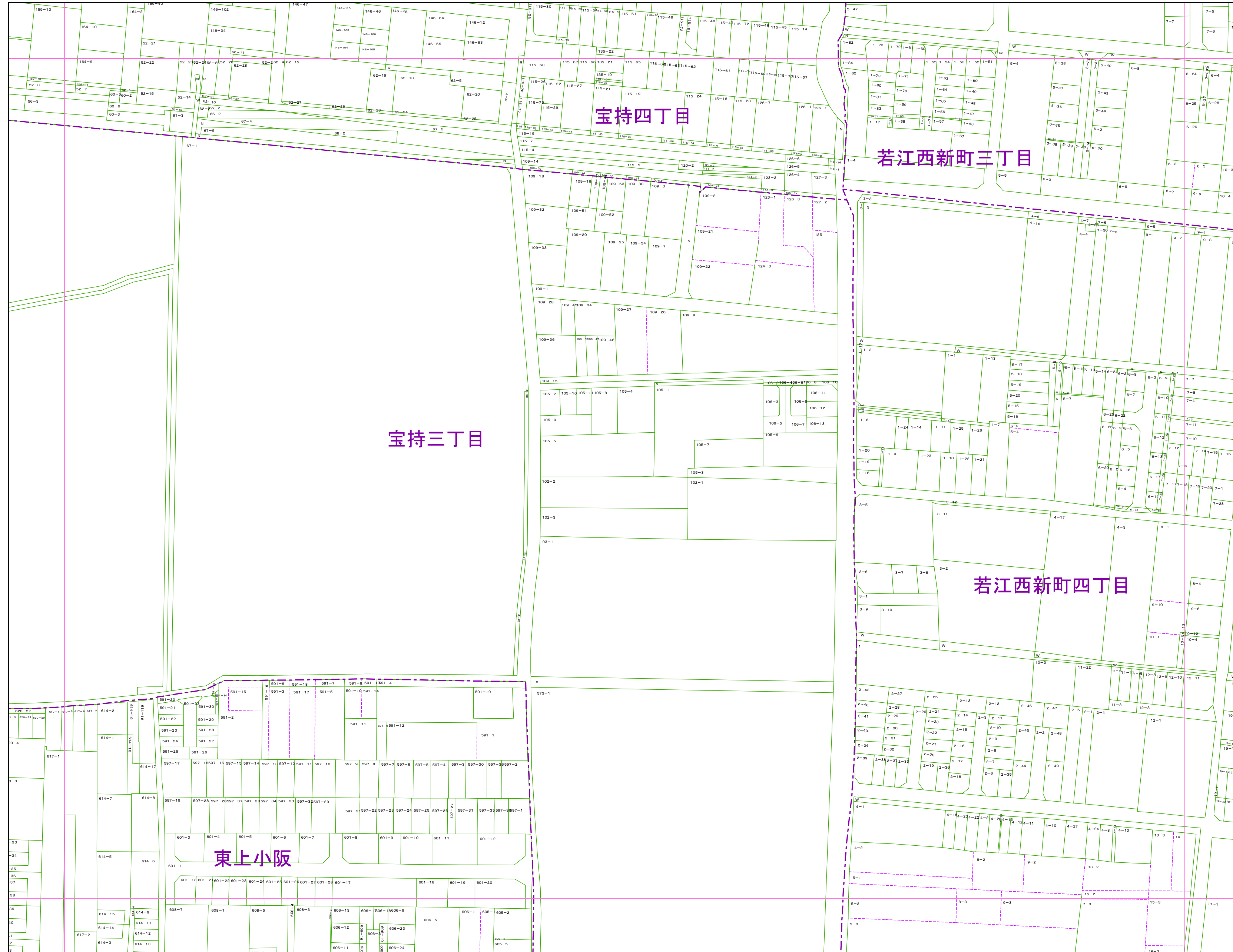
1:1,000

東大阪市税務部 2217

1:1,000

東大阪市地籍図


2218
令和6年1月1日調整



2212	2213	2214
2217	2218	2219
2222	2223	2224

町丁目名

若江西新町三丁目
若江西新町四丁目
東上小阪
宝持三丁目
宝持四丁目



凡例

- 1234-1 地番
- R 里道
- W 水路
- N 地番なし
- 1234-1 筆界破線 (推定線)
- 〇〇町 町丁目界
- 図郭線

令和6年3月作成
2218

この地籍図は固定資産の評価の目的以外には使用できませんので、
法律行為(売買、相続等)をする場合には法務局備付の図面によってください。

1:1,000


東大阪市税務部 2218



2213	2214	2215
2218	2219	2220
2223	2224	2225

町丁目名

若江北町三丁目
若江西新町三丁目
若江西新町四丁目
若江南町三丁目



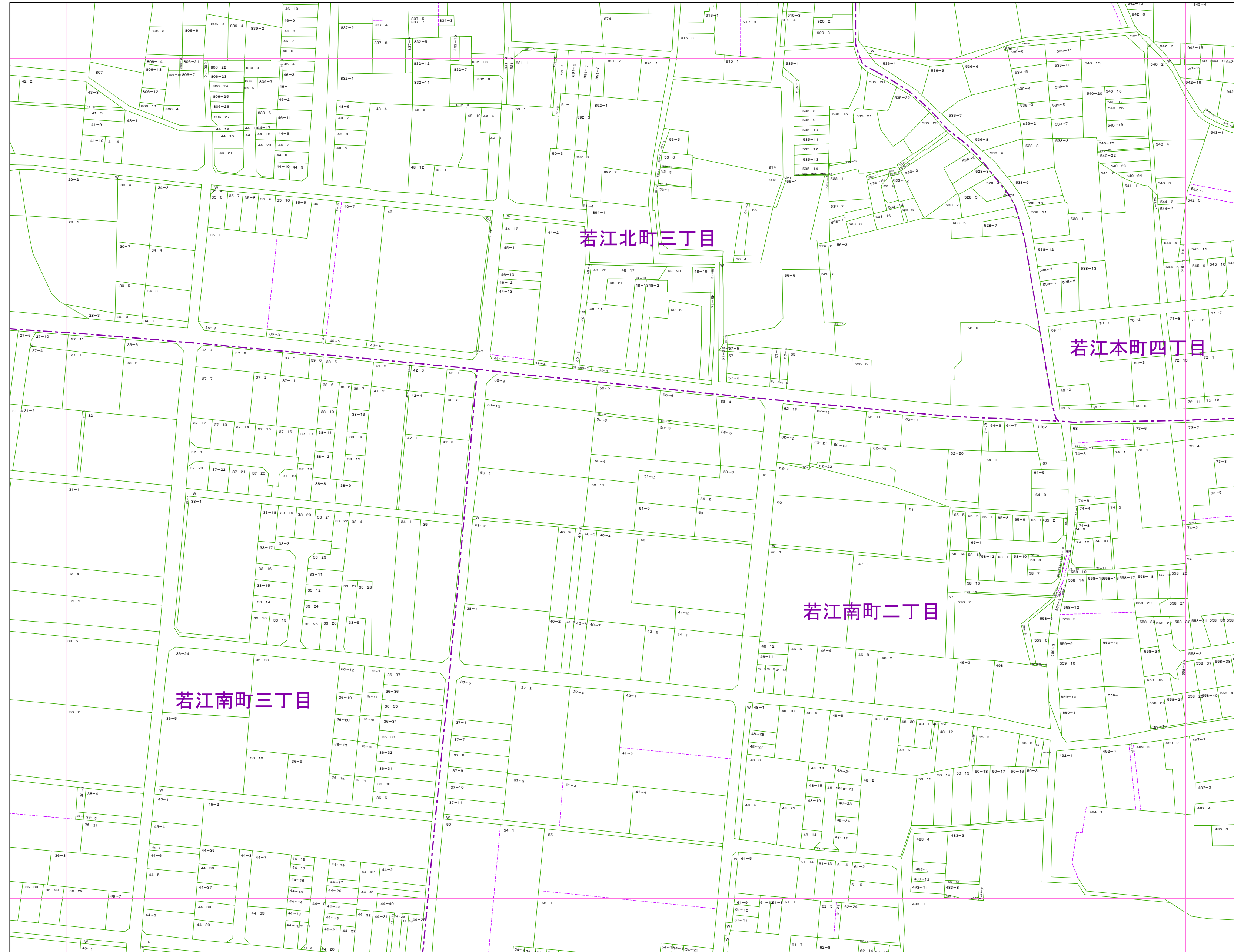
凡例

1234-1	地番
R	里道
W	水路
N	地番なし
1234-1	筆界破線 (推定線)
〇〇町	町丁目界
—	図郭線

1:1,000

東大阪市地籍図


2220
令和6年1月1日調整



2214	2215	2311
2219	2220	2316
2224	2225	2321

町丁目名

若江北町三丁目
若江本町四丁目
若江南町二丁目
若江南町三丁目



凡例

1234-1	地番
R	里道
W	水路
N	地番なし
1234-1	筆界破線 (推定線)
〇〇	町丁目界
—	図郭線

令和6年3月作成
2220

この地籍図は固定資産の評価の目的以外には使用できませんので、
法律行為(売買、相続等)をする場合には法務局備付の図面によってください。

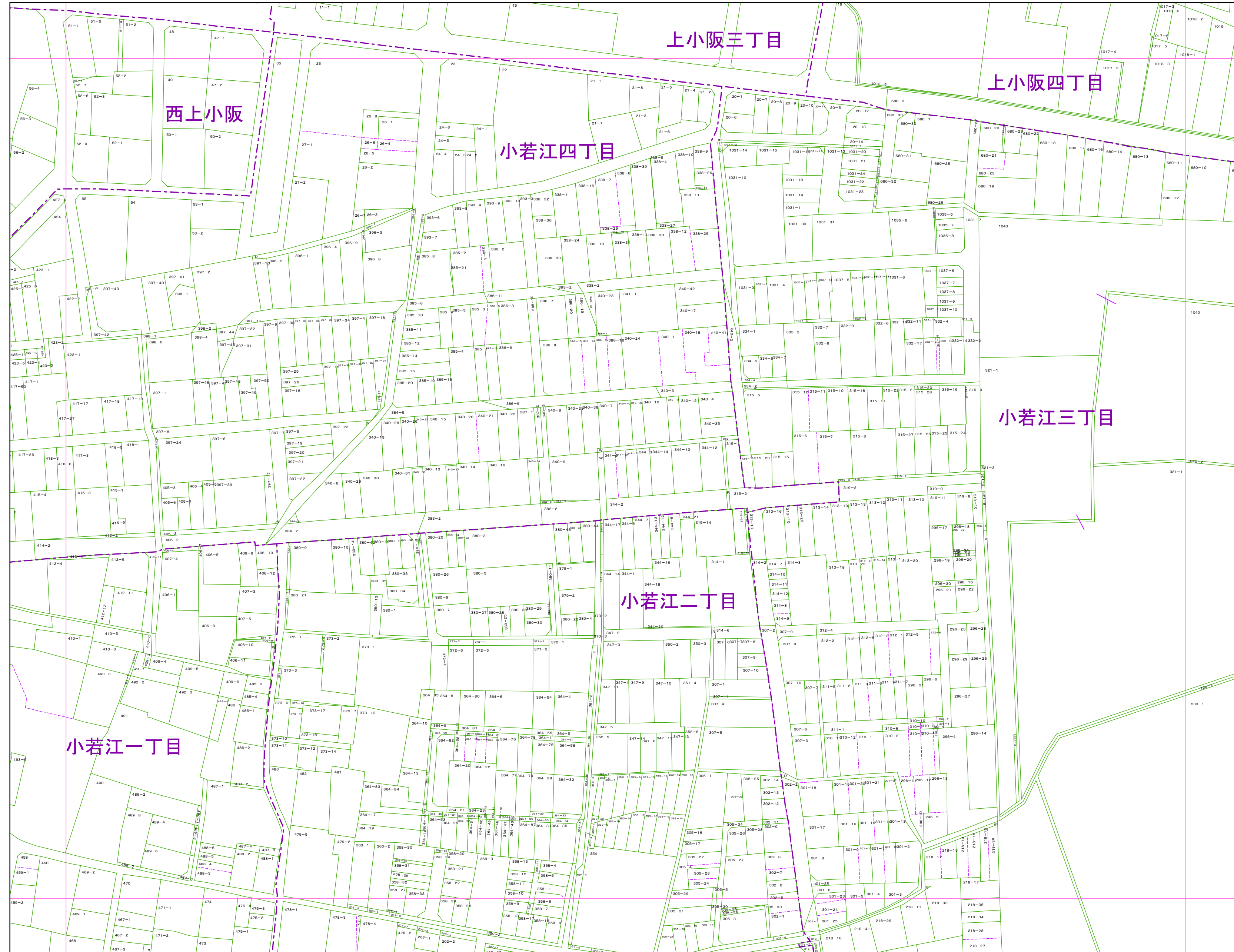
1:1,000

東大阪市税務部 2220

1:1,000


東大阪市地籍図

2221
令和6年1月1日調整



2120	2216	2217
2125	2221	2222
2805	2901	2902

- 町丁目名
- 上小阪三丁目
 - 上小阪四丁目
 - 小若江一丁目
 - 小若江二丁目
 - 小若江三丁目
 - 小若江四丁目
 - 西上小阪



凡例

- 1234-1 地番
- R 里道
- W 水路
- N 地番なし
- 1234-1 筆界破線 (推定線)
- 町丁目界
- 図郭線

令和6年3月作成
2221

この地籍図は固定資産の評価の目的以外には使用できませんので、
法律行為(売買、相続等)をする場合には法務局備付の図面によってください。

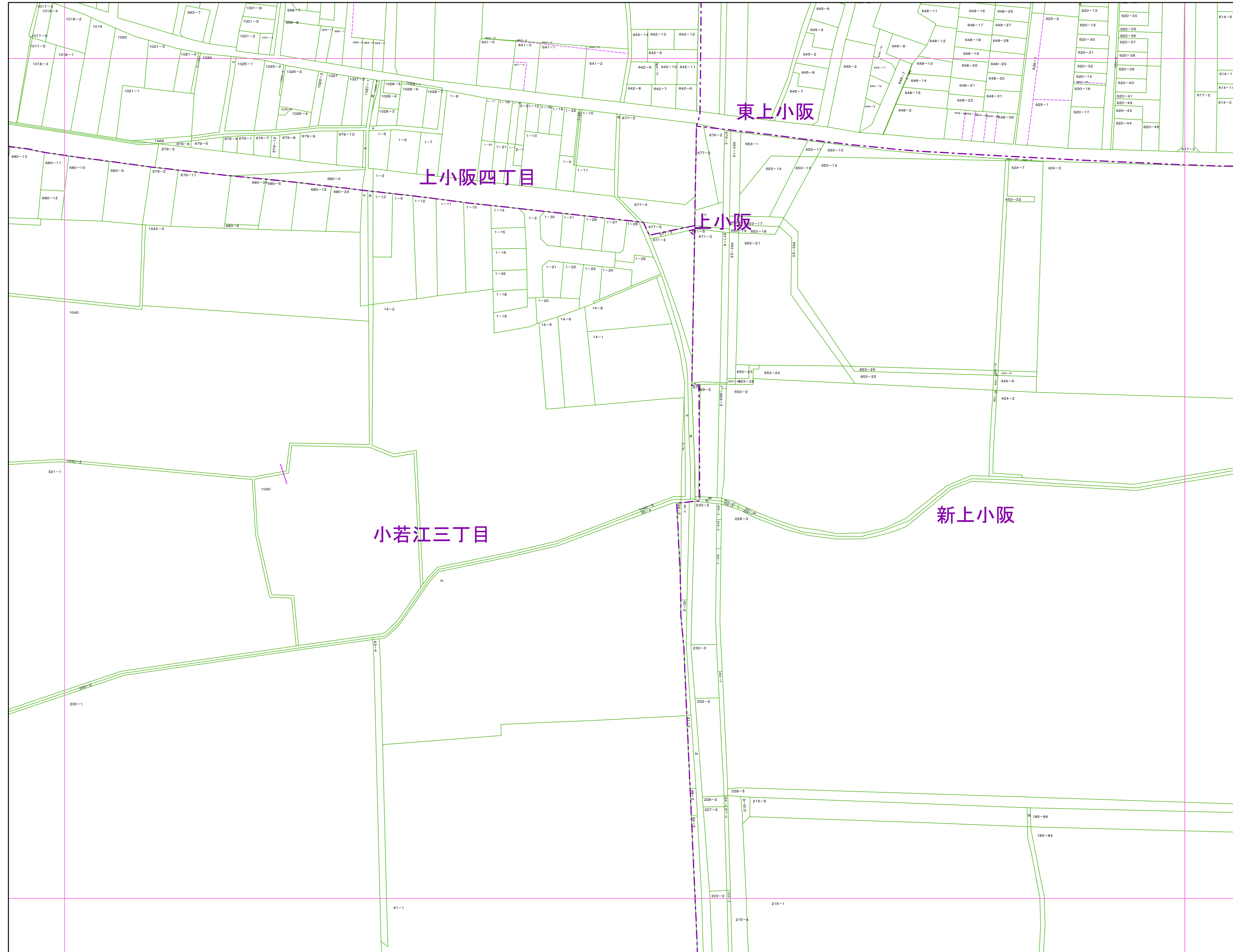
1:1,000

東大阪市税務部 2221

1:1,000

東大阪市地籍図


2222
令和6年1月1日調整



2216	2217	2218
2221	2222	2223
2901	2902	2903

町丁目名

上小阪
上小阪四丁目
小若江三丁目
新上小阪
東上小阪



凡例

1234-1	地番
R	里道
W	水路
N	地番なし
1234-1	筆界破線 (推定線)
〇〇町	町丁目界
—	図郭線

1:1,000

東大阪市地籍図


2223
令和6年1月1日調整



2217	2218	2219
2222	2223	2224
2902	2903	

町丁目名

若江西新町四丁目
若江西新町五丁目
新上小阪
東上小阪
宝持三丁目



凡例

- 1234-1 地番
- R 里道
- W 水路
- N 地番なし
- 1234-1 筆界破線 (推定線)
- 〇〇町 町丁目界
- 図郭線

令和6年3月作成
2223

この地籍図は固定資産の評価の目的以外には使用できませんので、
法律行為(売買、相続等)をする場合には法務局備付の図面によってください。

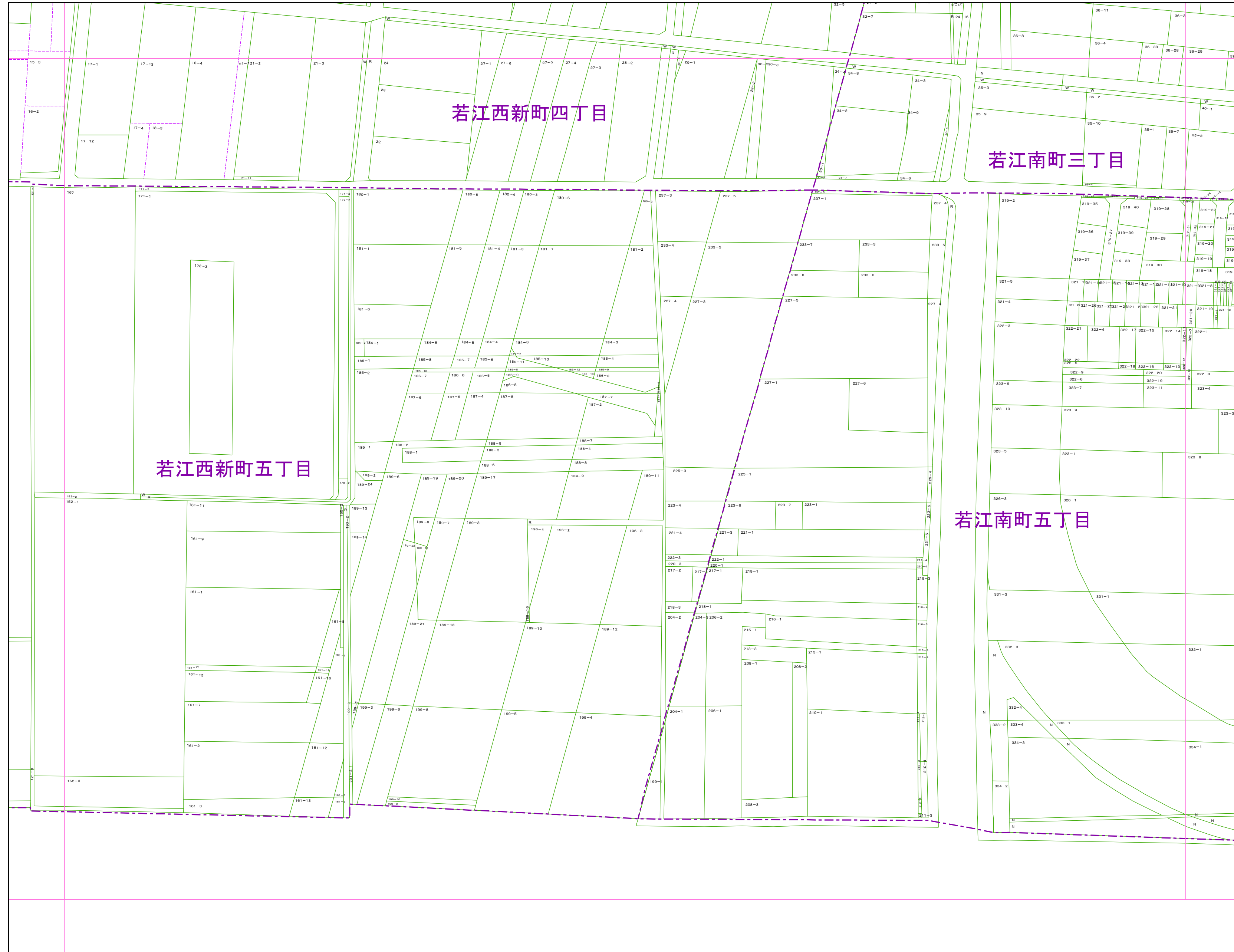
1:1,000

東大阪市税務部 2223

1:1,000

東大阪市地籍図


2224
令和6年1月1日調整



2218	2219	2220
2223	2224	2225
2903		

町丁目名

若江西新町四丁目
若江西新町五丁目
若江南町三丁目
若江南町五丁目



凡例

1234-1	地番
R	里道
W	水路
N	地番なし
1234-1	筆界破線 (推定線)
○○町	町丁目界
—	図郭線

令和6年3月作成
2224

この地籍図は固定資産の評価の目的以外には使用できませんので、
法律行為(売買、相続等)をする場合には法務局備付の図面によってください。

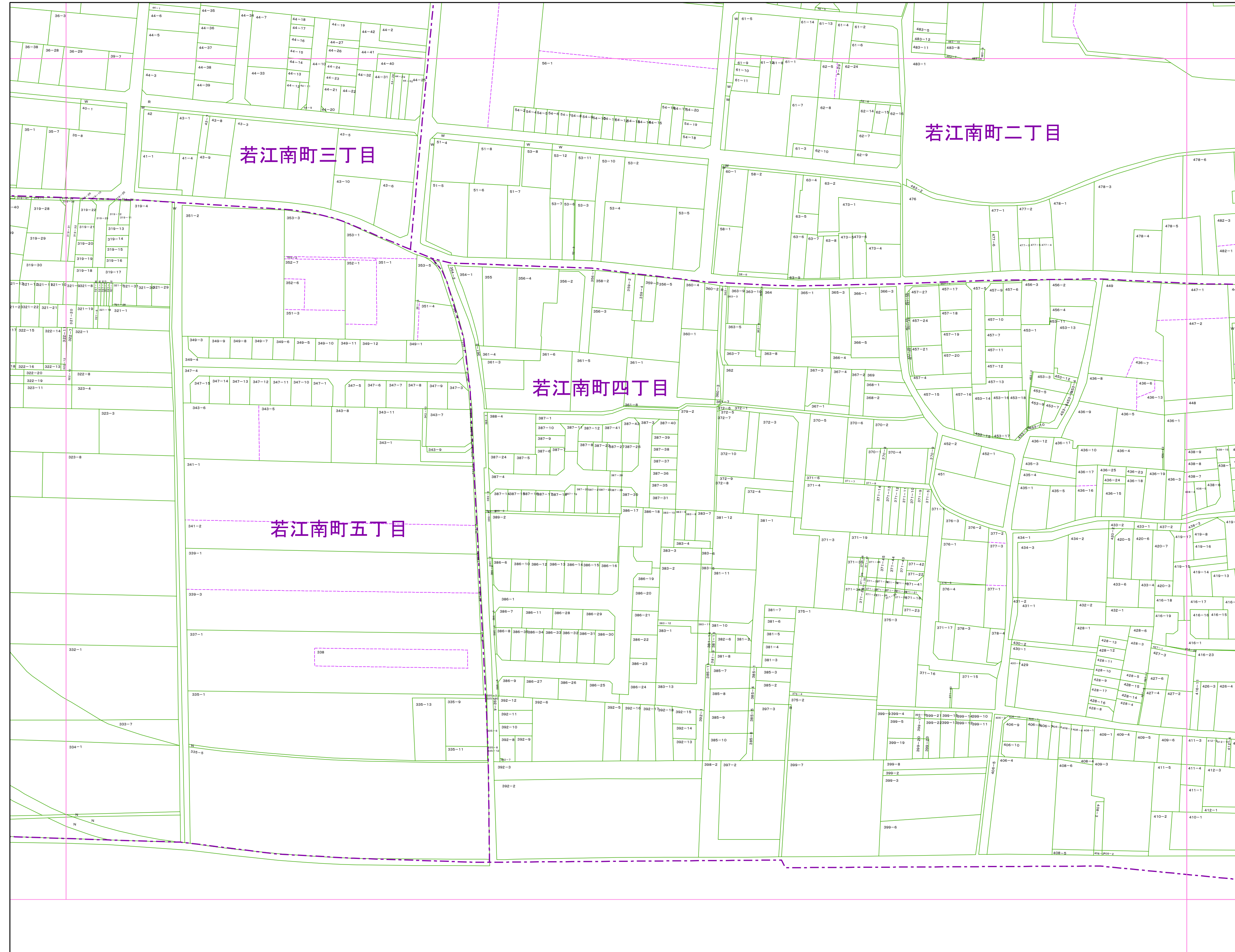
1:1,000

東大阪市税務部 2224

1:1,000

東大阪市地籍図


2225
令和6年1月1日調整



2219	2220	2316
2224	2225	2321
		3001

町丁目名

若江南町二丁目
若江南町三丁目
若江南町四丁目
若江南町五丁目



凡例

1234-1	地番
R	里道
W	水路
N	地番なし
1234-1	筆界破線 (推定線)
○○町	町丁目界
—	図郭線

令和6年3月作成
2225

この地籍図は固定資産の評価の目的以外には使用できませんので、
法律行為(売買、相続等)をする場合には法務局備付の図面によってください。

1:1,000

東大阪市税務部 2225