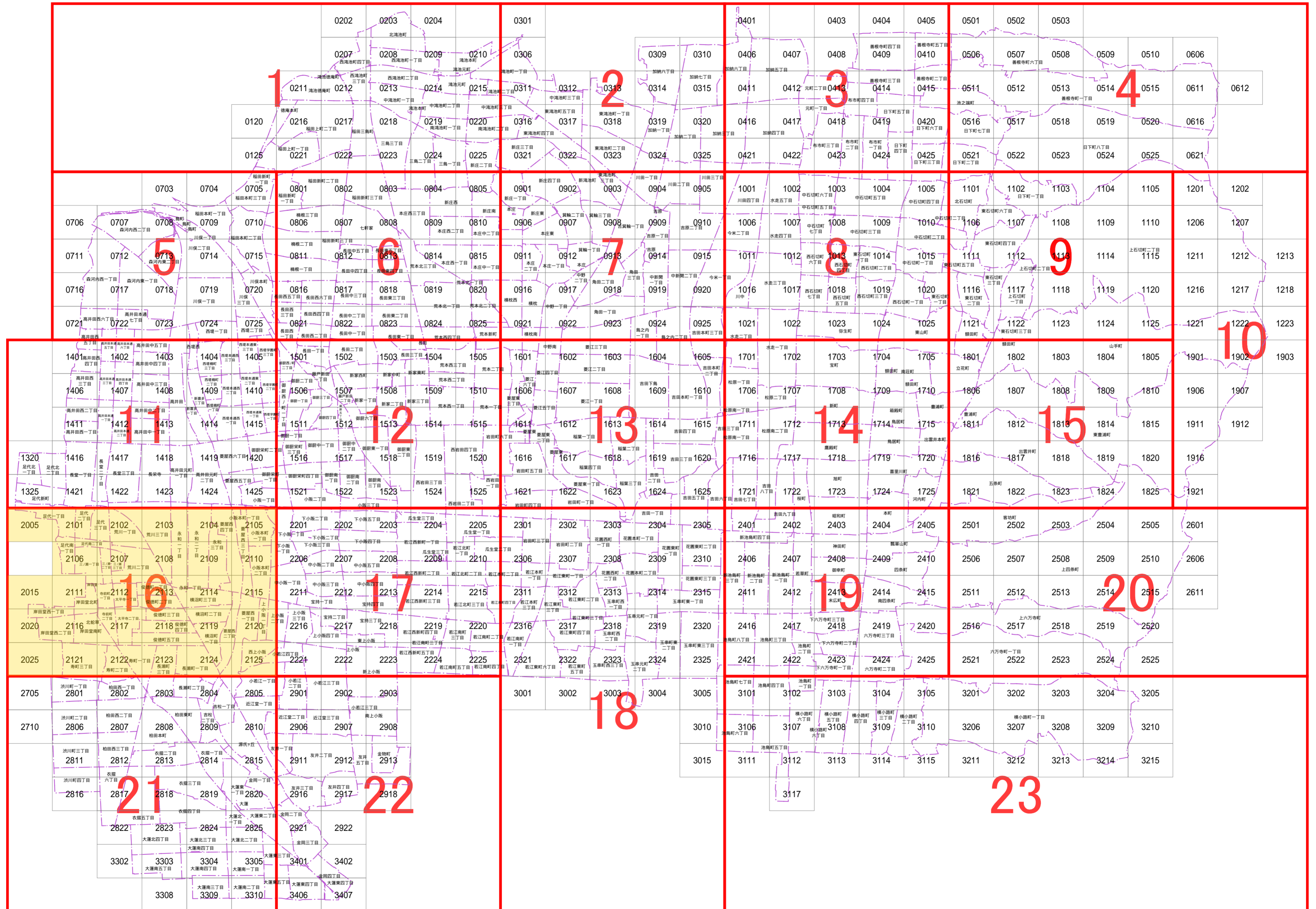
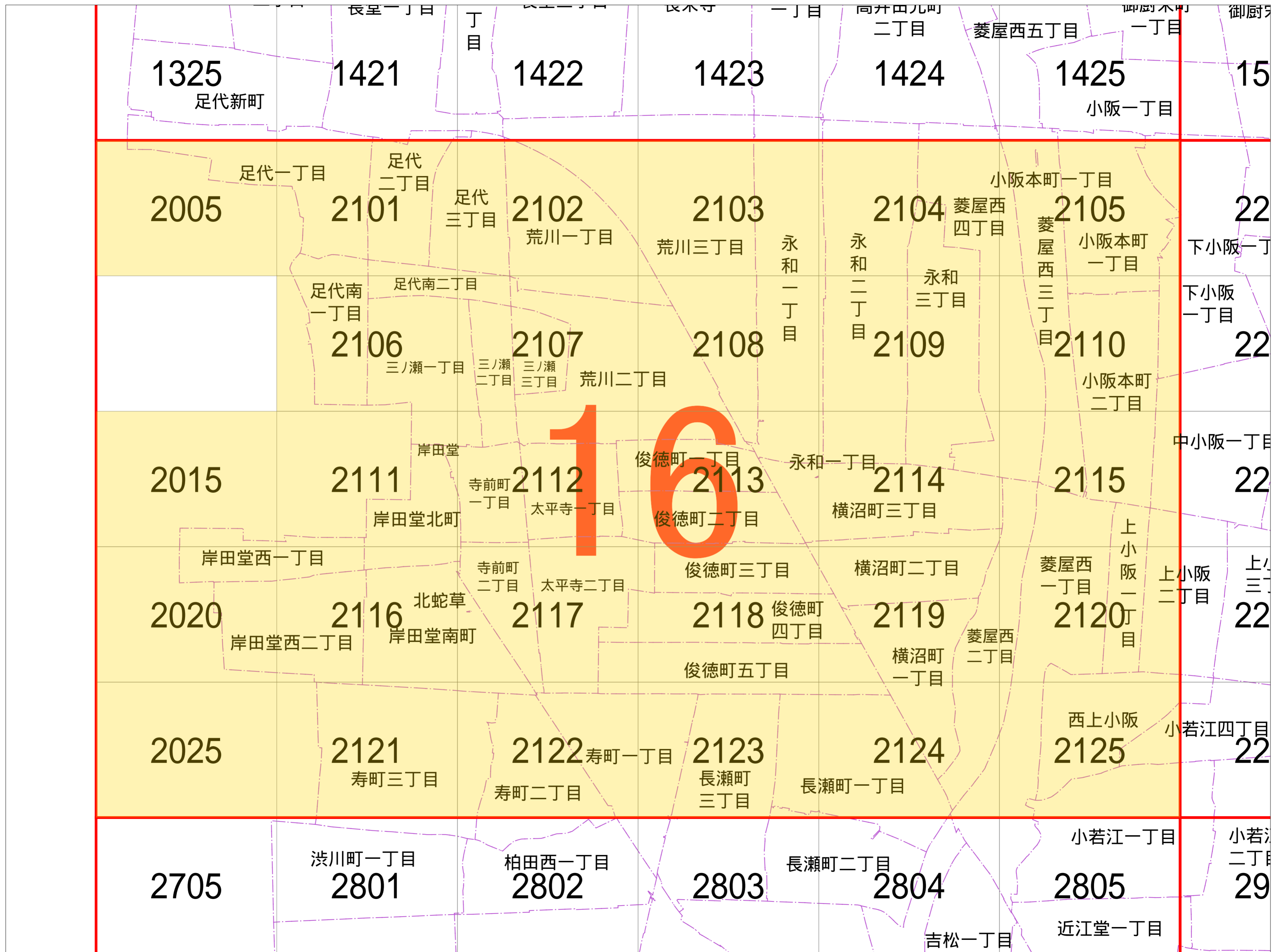


# 東大阪市索引図



東大阪市 索引図

16

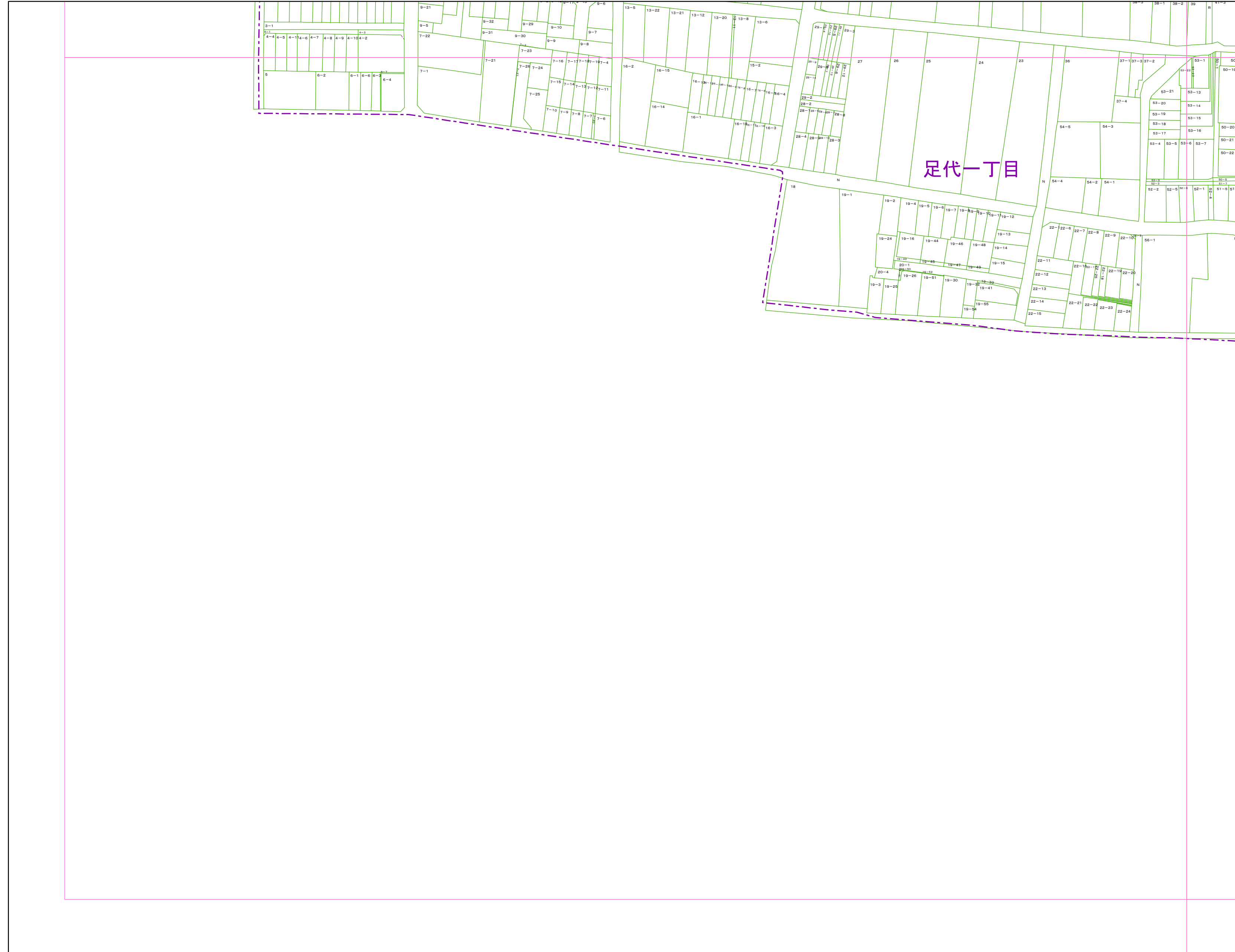


16

1:1,000

# 東大阪市地籍図


2005  
令和6年1月1日調整



1325	1421
2005	2101
	2106

町丁目名

足代一丁目



## 凡例

1234-1	地番
R	里道
W	水路
N	地番なし
1234-1	筆界破線 (推定線)
〇〇町	町丁目界
	図郭線

令和6年3月作成  
2005

この地籍図は固定資産の評価の目的以外には使用できませんので、  
法律行為(売買、相続等)をする場合には法務局備付の図面によってください。


1:1,000

東大阪市税務部 2005

1:1,000


# 東大阪市地籍図

2015  
令和6年1月1日調整



	2106
2015	2111
2020	2116

町丁目名  
岸田堂西一丁目



## 凡例

- 1234-1 地番
- R 里道
- W 水路
- N 地番なし
- 1234-1 筆界破線 (推定線)
- 〇〇町 町丁目界
- 図郭線

令和6年3月作成  
2015

この地籍図は固定資産の評価の目的以外には使用できませんので、  
法律行為(売買、相続等)をする場合には法務局備付の図面によってください。

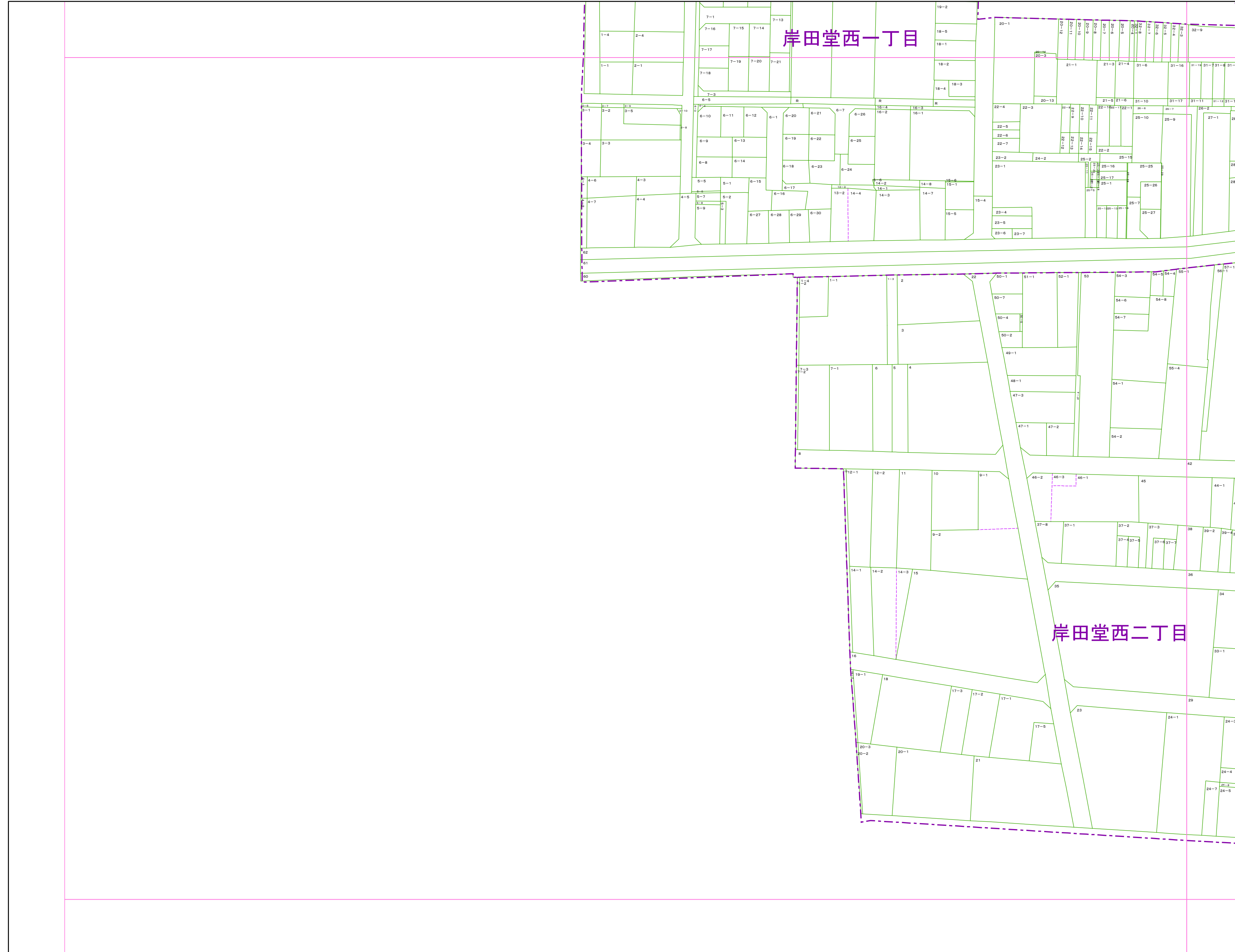
1:1,000

東大阪市税務部 2015

1:1,000


# 東大阪市地籍図

2020  
令和6年1月1日調整



2015	2111
2020	2116
2025	2121

町丁目名  
岸田堂西一丁目  
岸田堂西二丁目



凡例

1234-1	地番
R	里道
W	水路
N	地番なし
1234-1	筆界破線 (推定線)
〇〇町	町丁目界
図郭線	図郭線

1:1,000



# 東大阪市地籍図

2025  
令和6年1月1日調整



	2020	2116
	2025	2121
	2705	2801

町丁目名



## 凡例

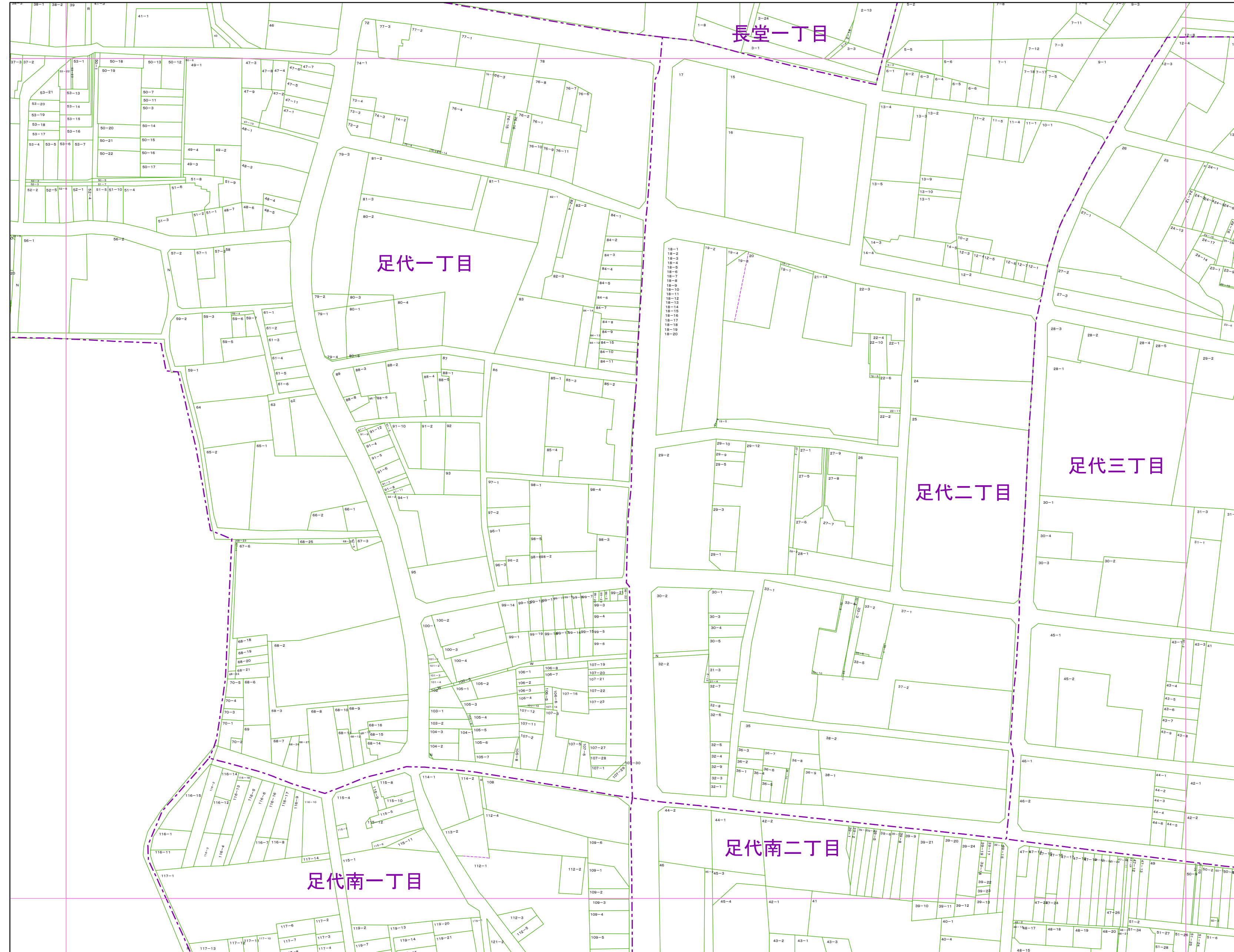
1234-1	地番
R	里道
W	水路
N	地番なし
1234-1	筆界破線 (推定線)
〇〇町	町丁目界
	図郭線

令和6年3月作成  
2025

この地籍図は固定資産の評価の目的以外には使用できませんので、  
法律行為(売買、相続等)をする場合には法務局備付の図面によってください。

1:1,000


東大阪市税務部 2025



1325	1421	1422
2005	2101	2102
	2106	2107

町丁目名

足代一丁目
足代二丁目
足代三丁目
足代南一丁目
足代南二丁目
長堂一丁目



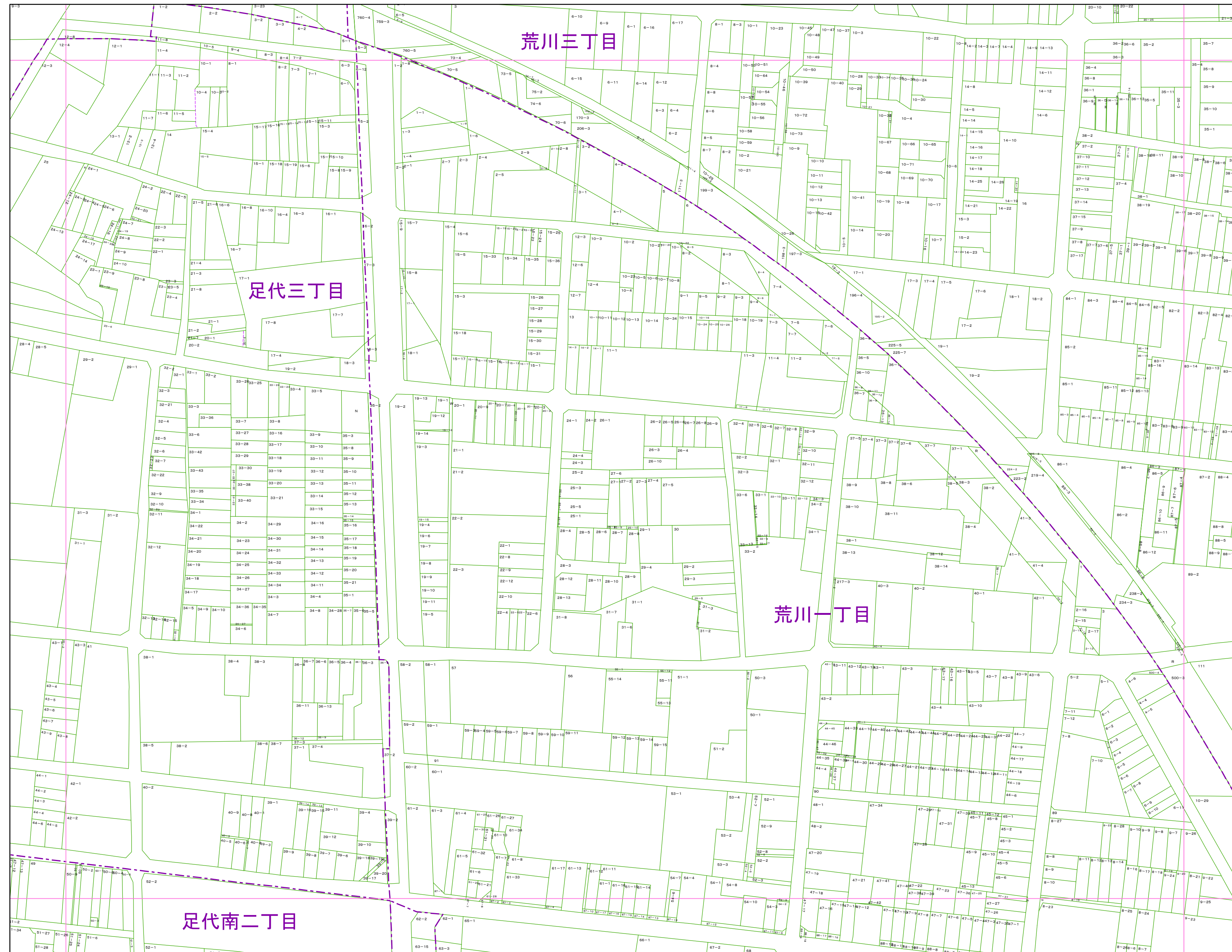
凡例

1234-1	地番
R	里道
W	水路
N	地番なし
1234-1	筆界破線 (推定線)
〇〇町	町丁目界
—	図郭線

1:1,000

# 東大阪市地籍図


2102  
令和6年1月1日調整



1421	1422	1423
2101	2102	2103
2106	2107	2108

町丁目名

足代三丁目  
足代南二丁目  
荒川一丁目  
荒川三丁目



凡例

1234-1	地番
R	里道
W	水路
N	地番なし
1234-1	筆界破線 (推定線)
〇〇町	町丁目界
—	図郭線

令和6年3月作成  
2102

この地籍図は固定資産の評価の目的以外には使用できませんので、  
法律行為(売買、相続等)をする場合には法務局備付の図面によってください。

1:1,000

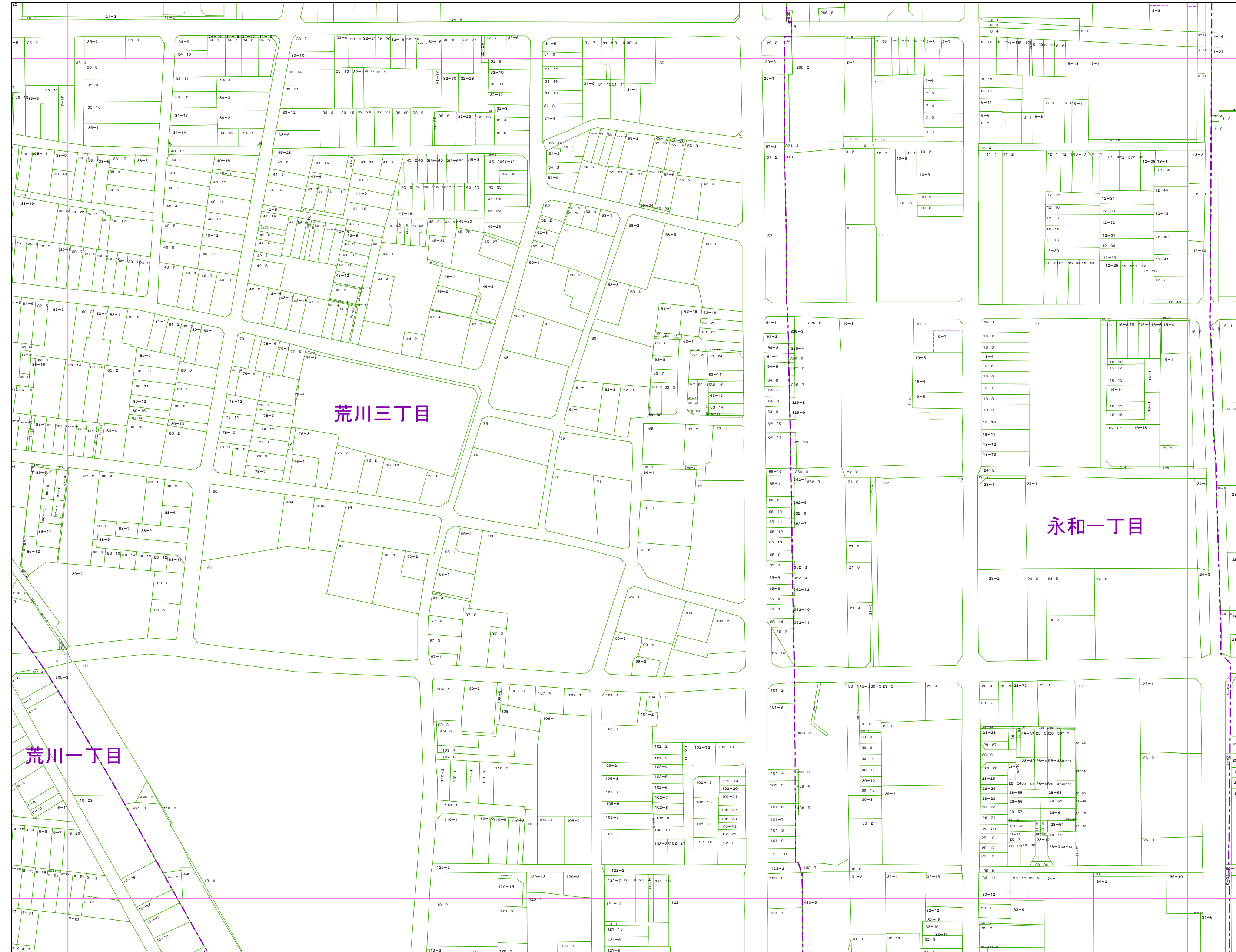
東大阪市税務部 2102



東大阪市地籍図

2103  
令和6年1月1日調整


1:1,000



1422	1423	1424
2102	2103	2104
2107	2108	2109

町丁目名

荒川一丁目  
荒川三丁目  
永和一丁目



凡例

1234-1	地番
R	里道
W	水路
N	地番なし
1234-1	筆界破線 (推定線)
〇〇町	町丁目界
—	図郭線

令和6年3月作成  
2103

この地籍図は固定資産の評価の目的以外には使用できませんので、  
法律行為(売買、相続等)をする場合には法務局備付の図面によってください。

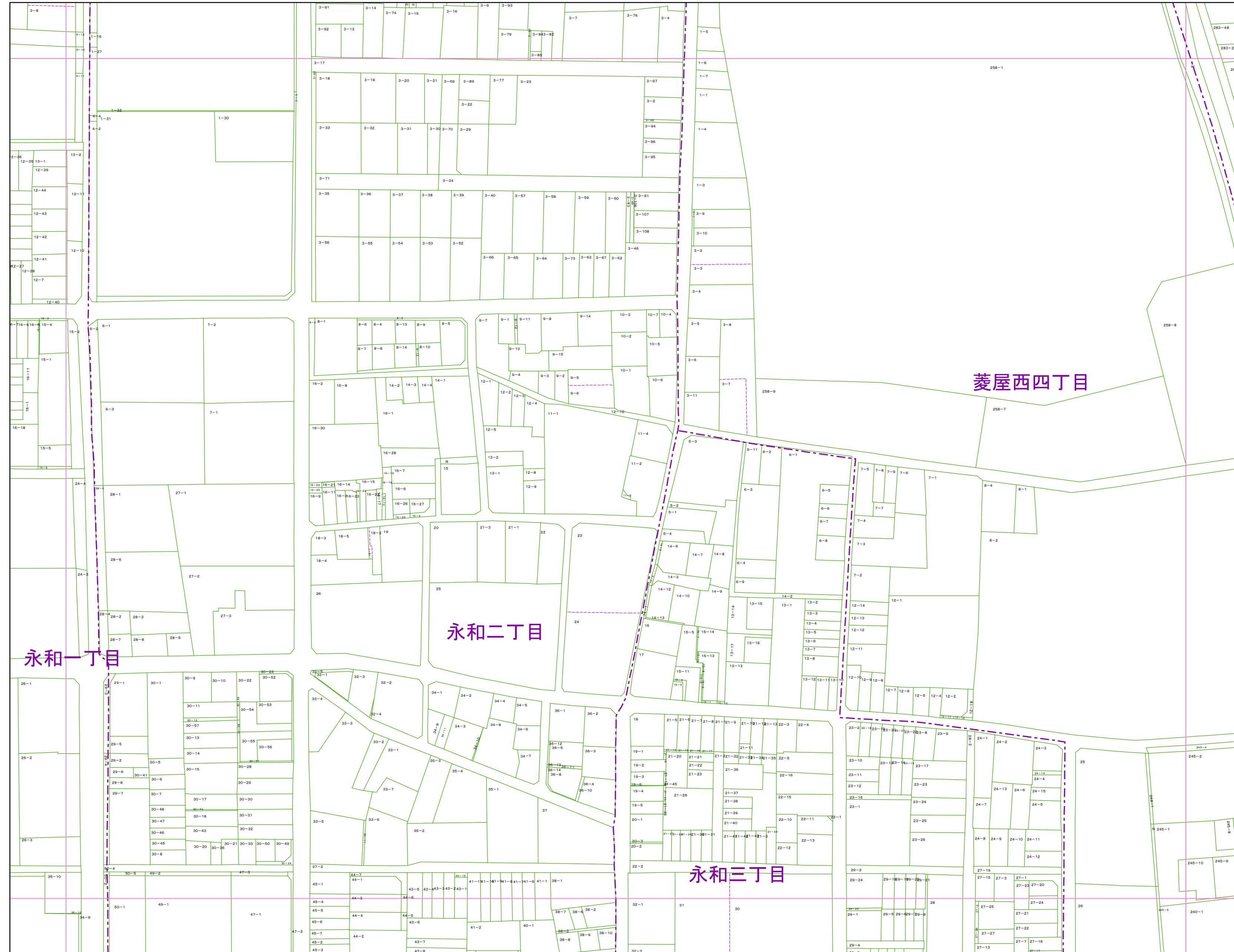
1:1,000

東大阪市税務部 2103

1:1,000

# 東大阪市地籍図


2104  
令和6年1月1日調整



1423	1424	1425
2103	2104	2105
2108	2109	2110

町丁目名

永和一丁目  
永和二丁目  
永和三丁目  
菱屋西四丁目



## 凡例

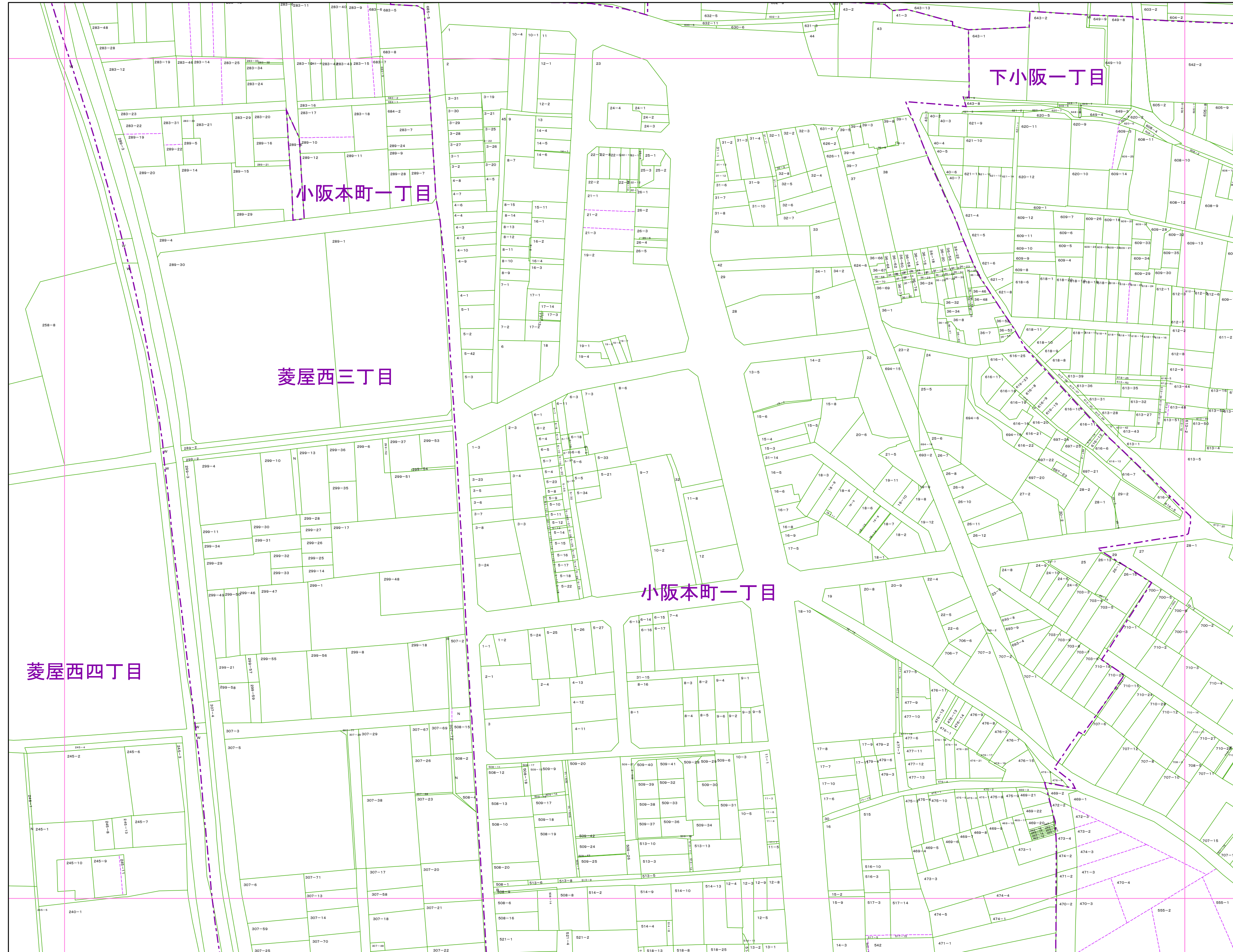
1234-1	地番
R	里道
W	水路
N	地番なし
1234-1	筆界破線 (推定線)
○	町丁目界
□	図郭線

令和6年3月作成  
2104

この地籍図は固定資産の評価の目的以外には使用できませんので、  
法律行為(売買、相続等)をする場合には法務局備付の図面によってください。

1:1,000


東大阪市税務部 2104



1424	1425	1521
2104	2105	2201
2109	2110	2206

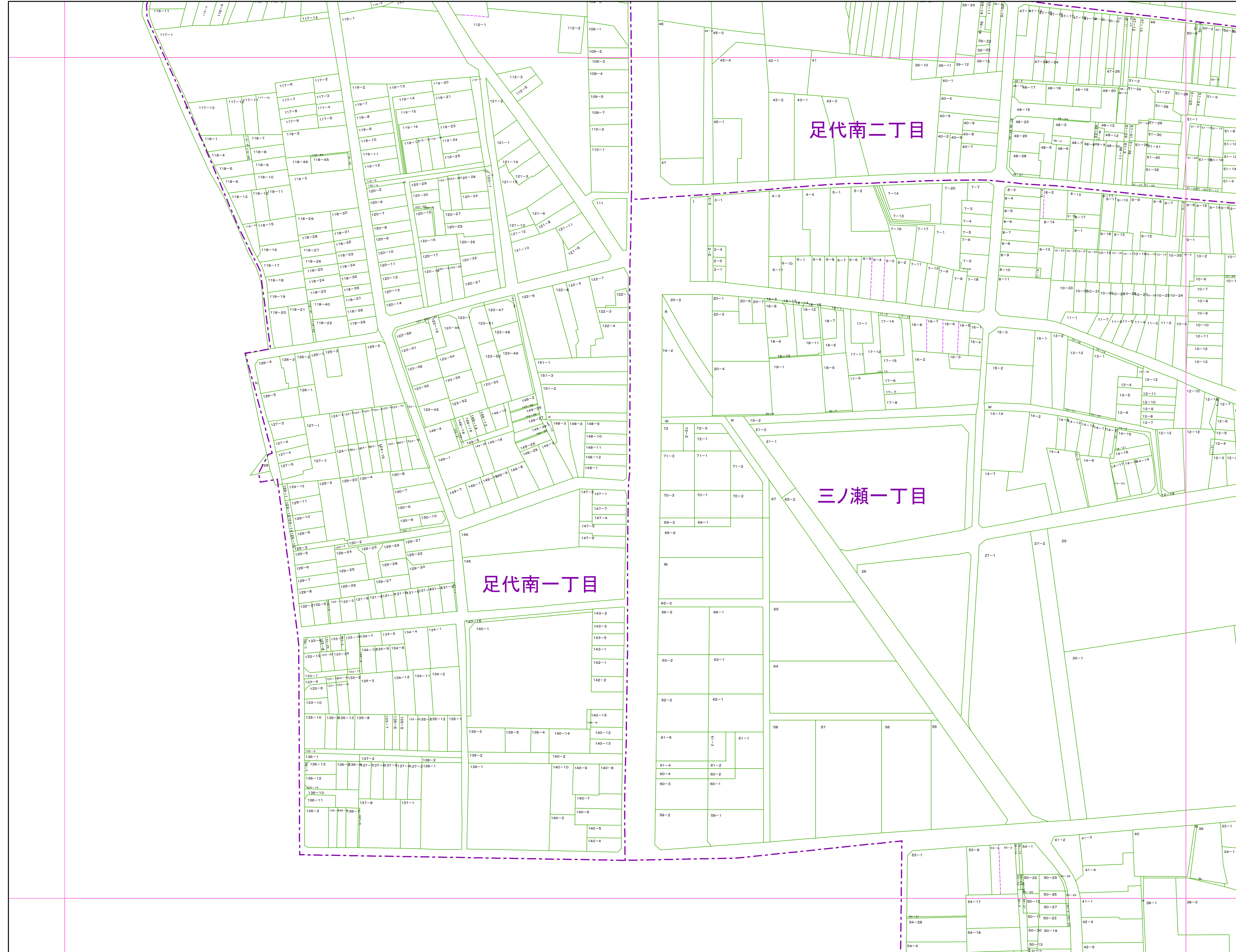
町丁目名

小阪本町一丁目  
下小阪一丁目  
菱屋西三丁目  
菱屋西四丁目



凡例


1234-1	地番
R	里道
W	水路
N	地番なし
1234-1	筆界破線 (推定線)
〇〇町	町丁目界
—	図郭線



2005	2101	2102
	2106	2107
2015	2111	2112

町丁目名

足代南一丁目  
足代南二丁目  
三ノ瀬一丁目



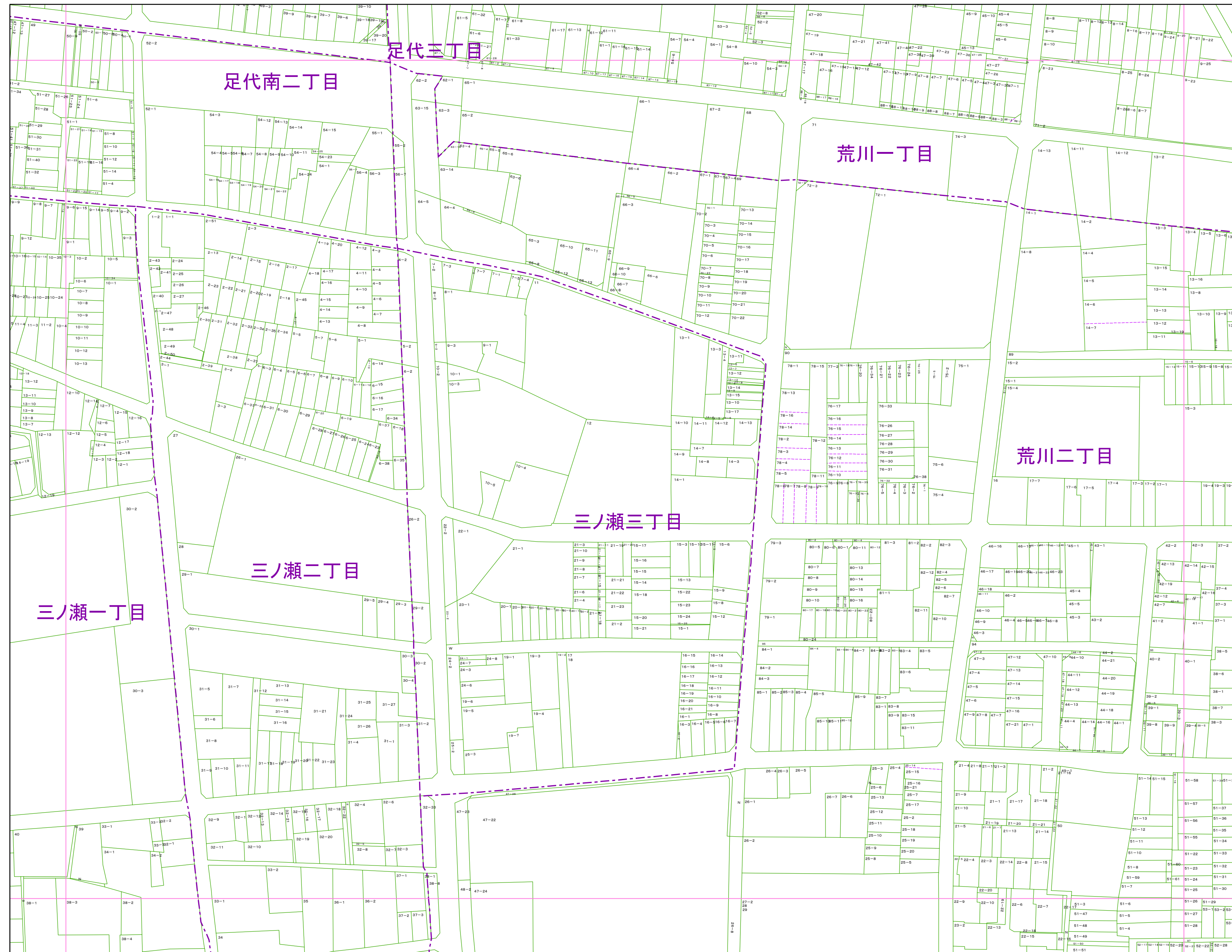
凡例

1234-1	地番
R	里道
W	水路
N	地番なし
1234-1	筆界破線 (推定線)
〇〇町	町丁目界
—	図郭線

東大阪市地籍図

2107  
令和6年1月1日調整


1:1,000



2101	2102	2103
2106	2107	2108
2111	2112	2113

町丁目名

足代三丁目
足代南二丁目
荒川一丁目
荒川二丁目
三ノ瀬一丁目
三ノ瀬二丁目
三ノ瀬三丁目



凡例

1234-1	地番
R	里道
W	水路
N	地番なし
1234-1	筆界破線 (推定線)
〇〇町	町丁目界
—	図郭線

令和6年3月作成  
2107

この地籍図は固定資産の評価の目的以外には使用できませんので、  
法律行為(売買、相続等)をする場合には法務局備付の図面によってください。

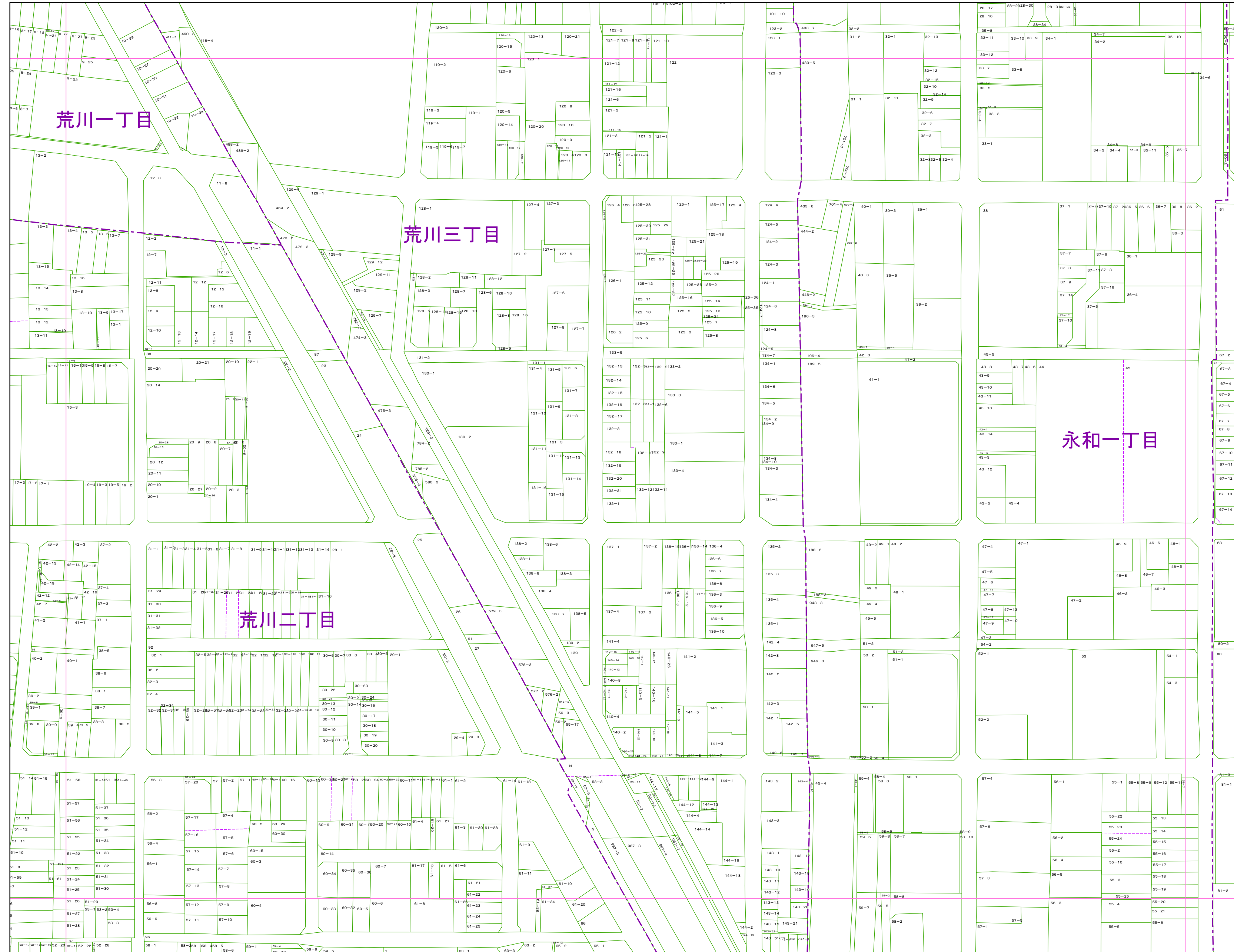
1:1,000

東大阪市税務部 2107

1:1,000

# 東大阪市地籍図


2108  
令和6年1月1日調整



2102	2103	2104
2107	2108	2109
2112	2113	2114

町丁目名

荒川一丁目
荒川二丁目
荒川三丁目
永和一丁目



凡例

1234-1	地番
R	里道
W	水路
N	地番なし
1234-1	筆界破線 (推定線)
〇〇町	町丁目界
—	図郭線

令和6年3月作成  
2108

この地籍図は固定資産の評価の目的以外には使用できませんので、  
法律行為(売買、相続等)をする場合には法務局備付の図面によってください。

1:1,000

東大阪市税務部 2108

1:1,000

# 東大阪市地籍図


2109  
令和6年1月1日調整



2103	2104	2105
2108	2109	2110
2113	2114	2115

町丁目名

永和一丁目  
 永和二丁目  
 永和三丁目  
 菱屋西四丁目



凡例

1234-1	地番
R	里道
W	水路
N	地番なし
1234-1	筆界破線 (推定線)
〇〇町	町丁目界
—	図郭線

令和6年3月作成  
2109

この地籍図は固定資産の評価の目的以外には使用できませんので、  
法律行為(売買、相続等)をする場合には法務局備付の図面によってください。

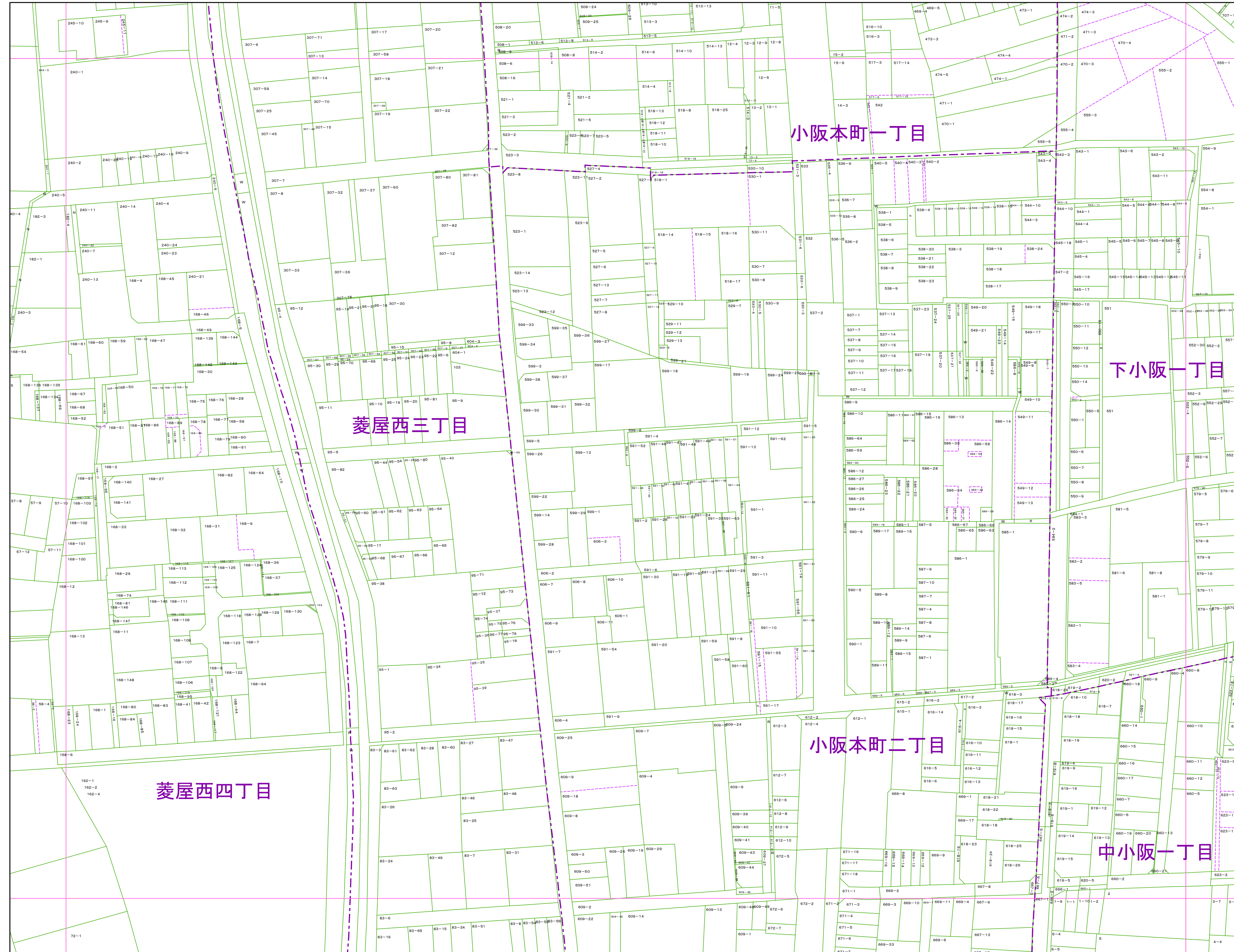
1:1,000

東大阪市税務部 2109

1:1,000

# 東大阪市地籍図


2110  
令和6年1月1日調整



2104	2105	2201
2109	2110	2206
2114	2115	2211

町丁目名

小阪本町一丁目  
小阪本町二丁目  
下小阪一丁目  
中小阪一丁目  
菱屋西三丁目  
菱屋西四丁目



凡例

1234-1	地番
R	里道
W	水路
N	地番なし
1234-1	筆界破線 (推定線)
〇〇	町丁目界
—	図郭線

令和6年3月作成  
2110

この地籍図は固定資産の評価の目的以外には使用できませんので、  
法律行為(売買、相続等)をする場合には法務局備付の図面によってください。

1:1,000

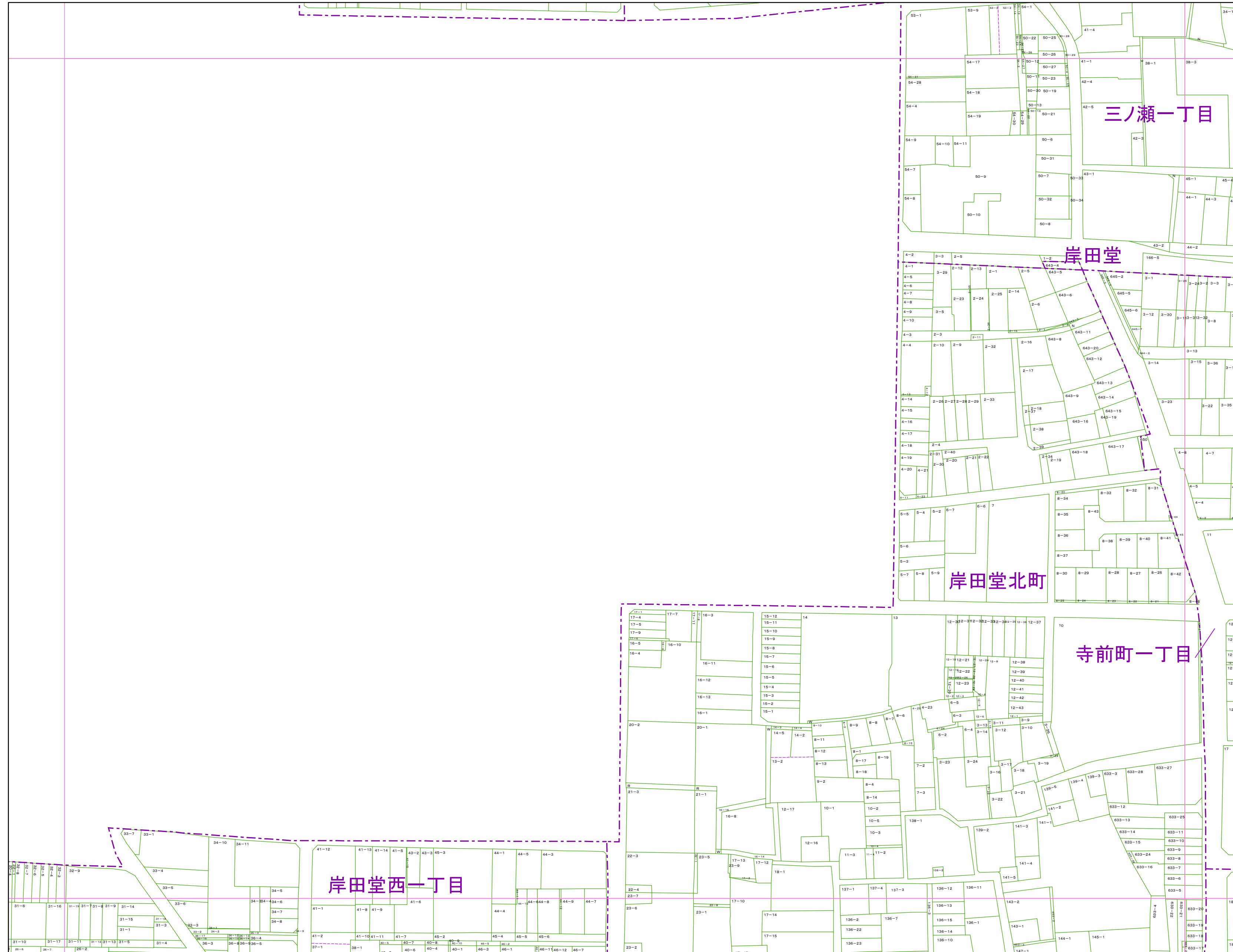
東大阪市税務部 2110



1:1,000

# 東大阪市地籍図


2111  
令和6年1月1日調整



	2106	2107
2015	2111	2112
2020	2116	2117

町丁目名

岸田堂  
岸田堂北町  
岸田堂西一丁目  
三ノ瀬一丁目  
寺前町一丁目



凡例

1234-1	地番
R	里道
W	水路
N	地番なし
1234-1	筆界破線 (推定線)
〇〇町	町丁目界
—	図郭線

令和6年3月作成  
2111

この地籍図は固定資産の評価の目的以外には使用できませんので、  
法律行為(売買、相続等)をする場合には法務局備付の図面によってください。

1:1,000

東大阪市税務部 2111

# 東大阪市地籍図


2112  
令和6年1月1日調整

1:1,000



2106	2107	2108
2111	2112	2113
2116	2117	2118

- 町丁目名
- 荒川二丁目
  - 岸田堂北町
  - 三ノ瀬一丁目
  - 三ノ瀬二丁目
  - 俊徳町一丁目
  - 俊徳町二丁目
  - 太平寺一丁目
  - 太平寺二丁目
  - 寺前町一丁目
  - 寺前町二丁目

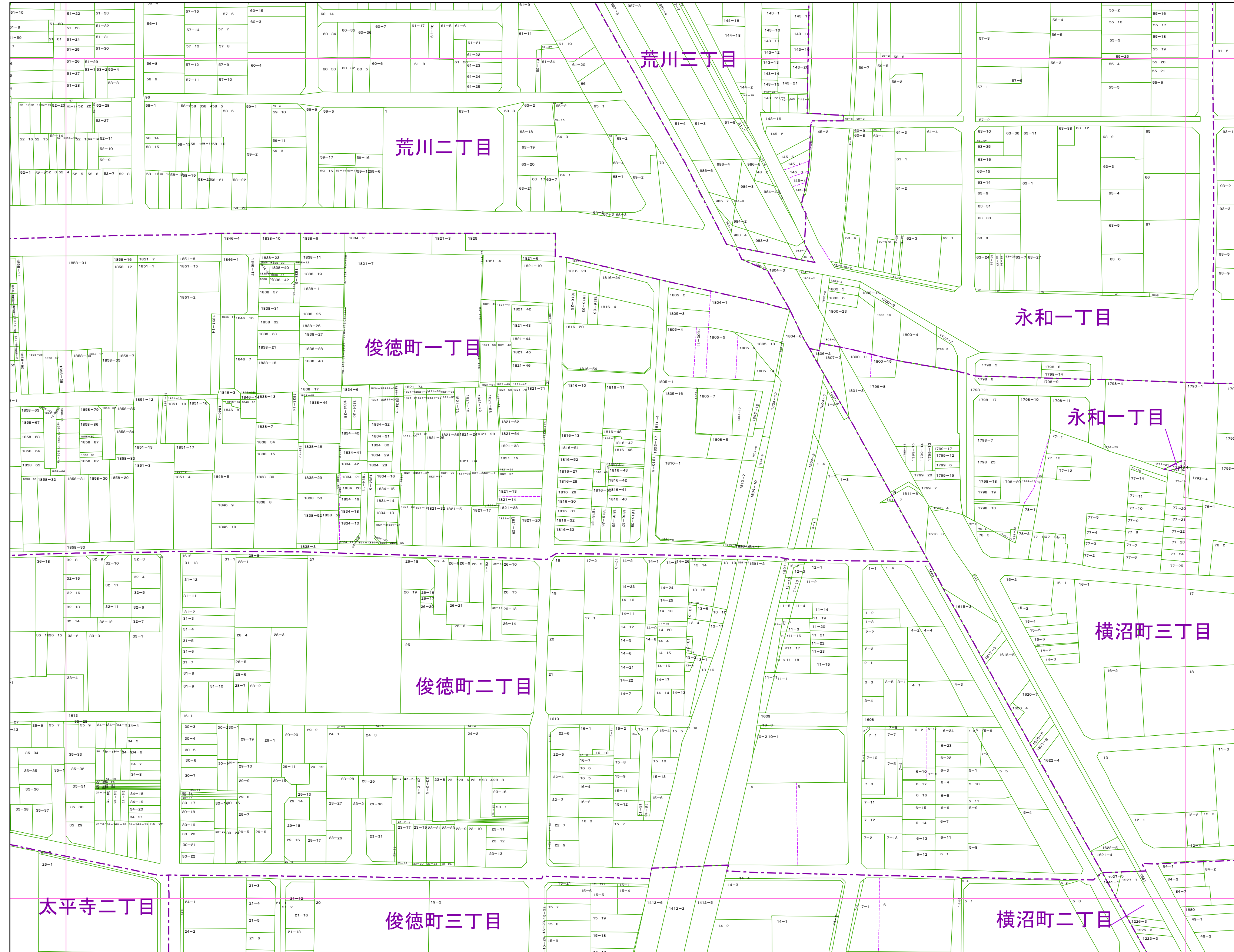


- 凡例
- 1234-1 地番
  - R 里道
  - W 水路
  - N 地番なし
  - 1234-1 筆界破線 (推定線)
  - 〇〇町 町丁目界
  - 図郭線

1:1,000

# 東大阪市地籍図


2113  
令和6年1月1日調整



2107	2108	2109
2112	2113	2114
2117	2118	2119

町丁目名

- 荒川二丁目
- 荒川三丁目
- 永和一丁目
- 俊徳町一丁目
- 俊徳町二丁目
- 俊徳町三丁目
- 太平寺二丁目
- 横沼町二丁目
- 横沼町三丁目



## 凡例

- 1234-1 地番
- R 里道
- W 水路
- N 地番なし
- 1234-1 筆界破線 (推定線)
- 〇〇町 町丁目界
- 図郭線

令和6年3月作成  
2113

この地籍図は固定資産の評価の目的以外には使用できませんので、  
法律行為(売買、相続等)をする場合には法務局備付の図面によってください。

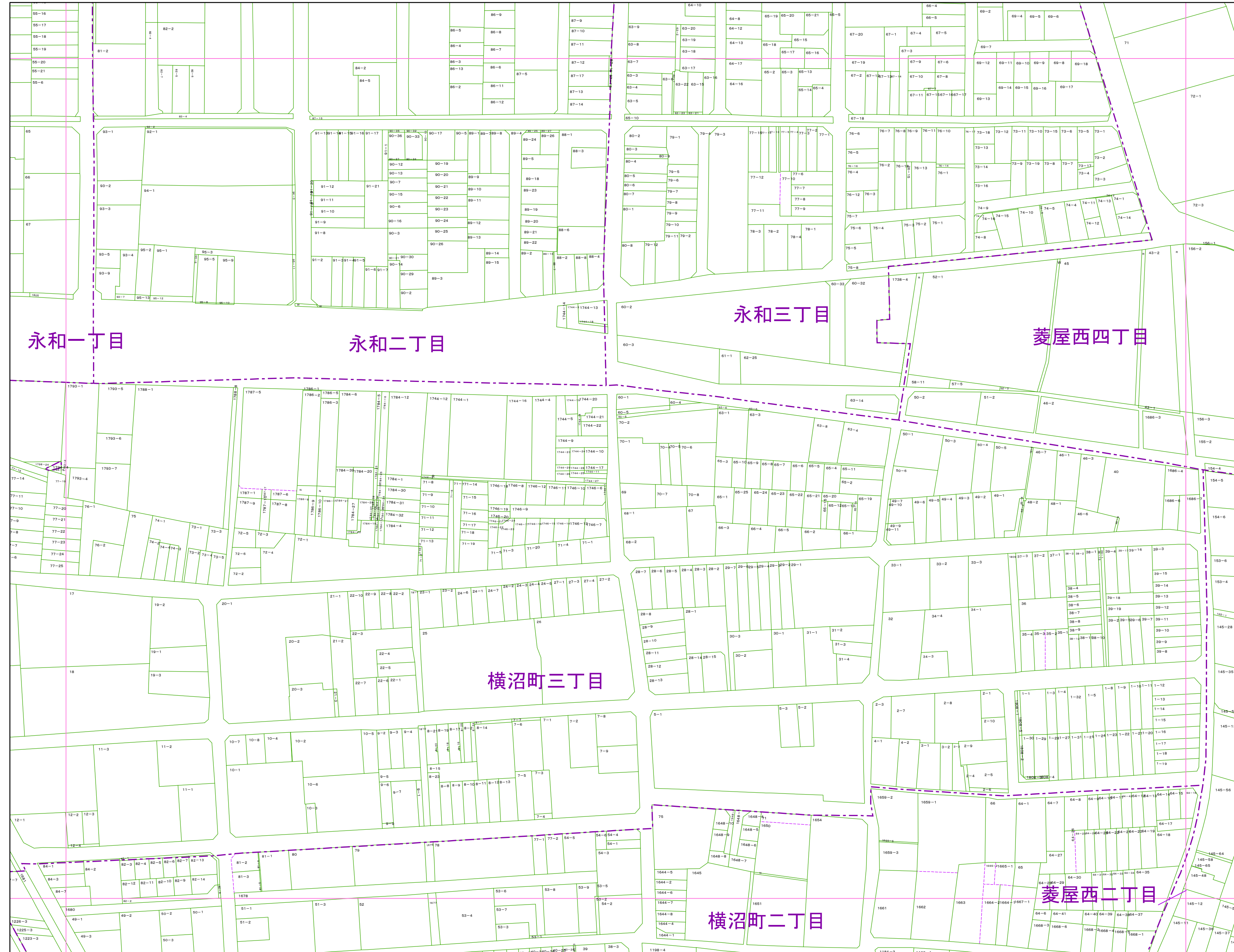
1:1,000

東大阪市税務部 2113

1:1,000

# 東大阪市地籍図


2114  
令和6年1月1日調整



2108	2109	2110
2113	2114	2115
2118	2119	2120

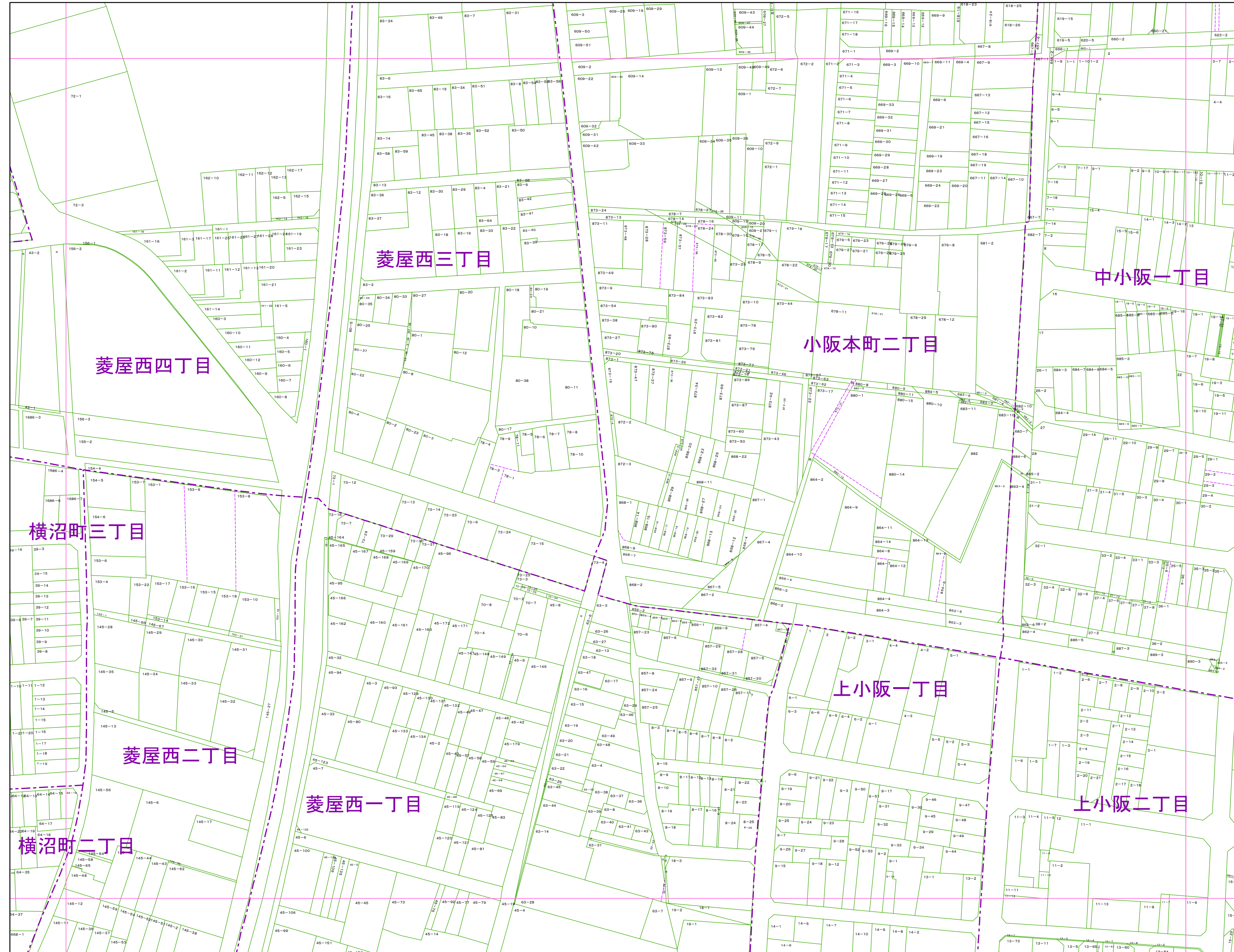
町丁目名

永和一丁目  
 永和二丁目  
 永和三丁目  
 菱屋西二丁目  
 菱屋西四丁目  
 横沼町二丁目  
 横沼町三丁目




凡例

1234-1	地番
R	里道
W	水路
N	地番なし
1234-1	筆界破線 (推定線)
〇〇	町丁目界
—	図郭線



2109	2110	2206
2114	2115	2211
2119	2120	2216

- 町丁目名
- 上小阪一丁目
  - 上小阪二丁目
  - 小阪本町二丁目
  - 中小阪一丁目
  - 菱屋西一丁目
  - 菱屋西二丁目
  - 菱屋西三丁目
  - 菱屋西四丁目
  - 横沼町二丁目
  - 横沼町三丁目

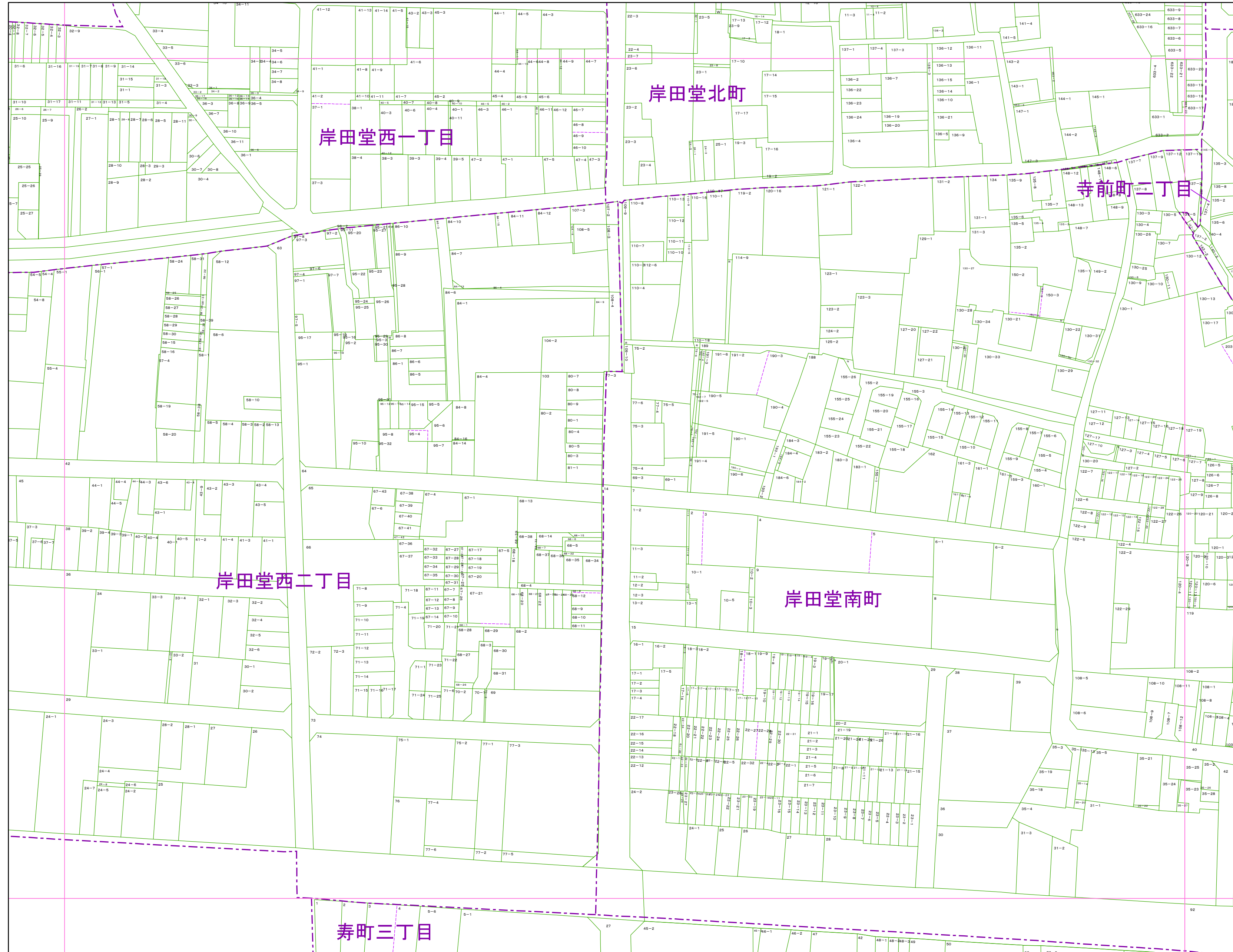


- 凡例
- 1234-1 地番
  - R 里道
  - W 水路
  - N 地番なし
  - 1234-1 筆界破線 (推定線)
  - 〇〇町 町丁目界
  - 図郭線

1:1,000

# 東大阪市地籍図


2116  
令和6年1月1日調整



2015	2111	2112
2020	2116	2117
2025	2121	2122

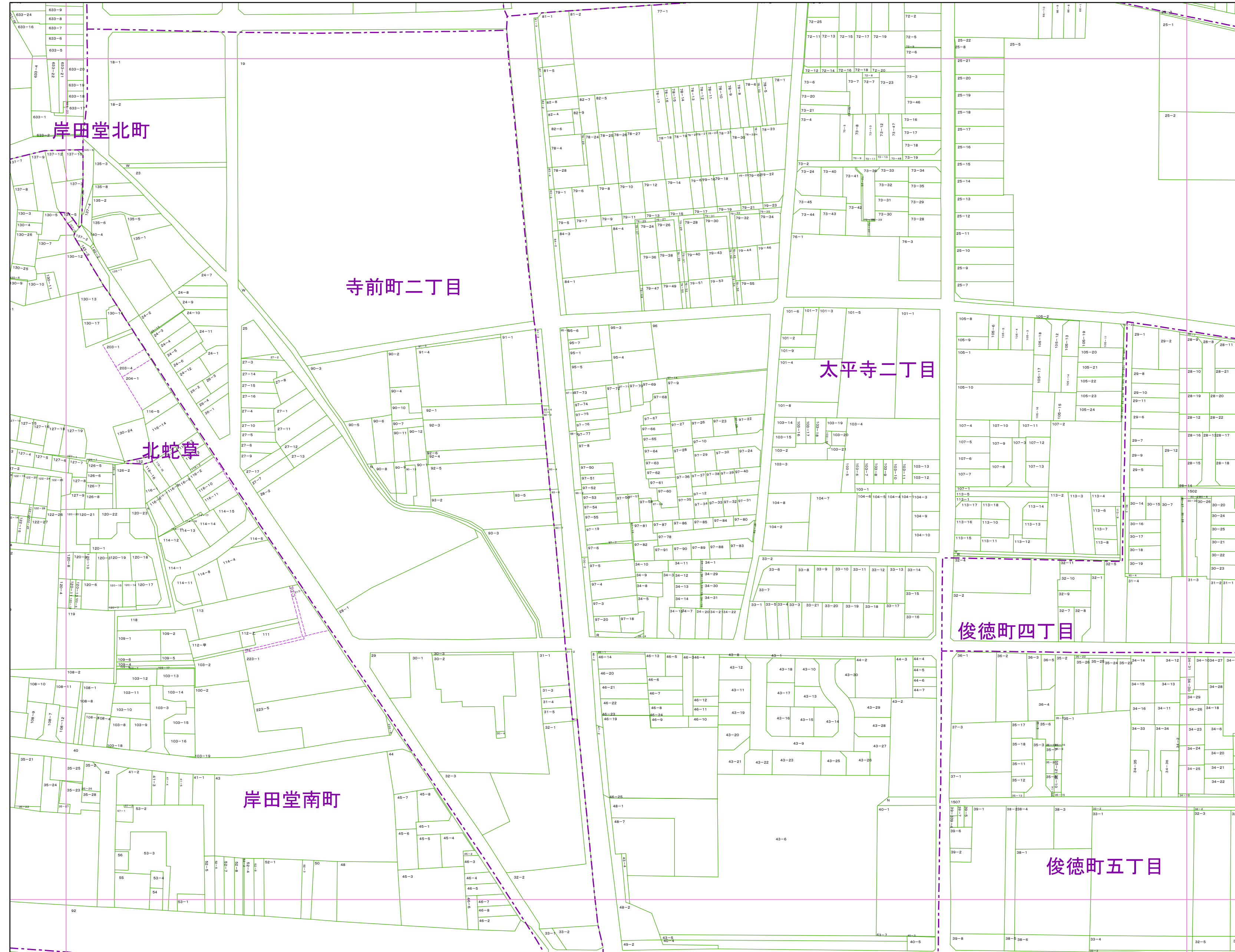
町丁目名

岸田堂北町
岸田堂西一丁目
岸田堂西二丁目
岸田堂南町
寺前町三丁目
寺前町二丁目



## 凡例


1234-1	地番
R	里道
W	水路
N	地番なし
1234-1	筆界破線 (推定線)
○○町	町丁目界
—	図郭線



2111	2112	2113
2116	2117	2118
2121	2122	2123

町丁目名

- 岸田堂北町
- 岸田堂南町
- 北蛇草
- 俊徳町四丁目
- 俊徳町五丁目
- 太平寺二丁目
- 寺前町二丁目



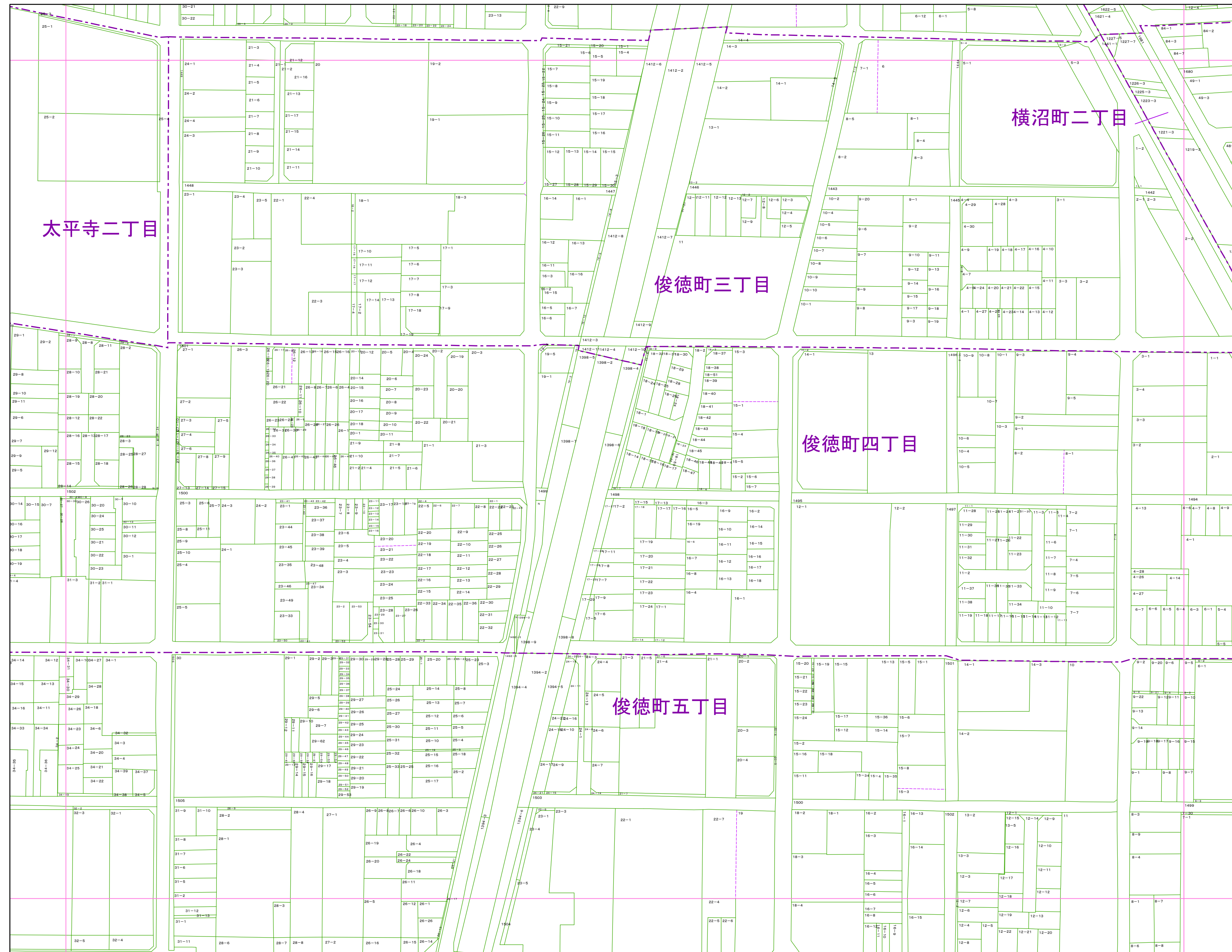
凡例

- 1234-1 地番
- R 里道
- W 水路
- N 地番なし
- 1234-1 筆界破線 (推定線)
- 〇〇町 町丁目界
- 図郭線

1:1,000

# 東大阪市地籍図


2118  
令和6年1月1日調整



2112	2113	2114
2117	2118	2119
2122	2123	2124

町丁目名

俊徳町三丁目  
俊徳町四丁目  
俊徳町五丁目  
太平寺二丁目  
横沼町二丁目



凡例

1234-1	地番
R	里道
W	水路
N	地番なし
1234-1	筆界破線 (推定線)
〇〇町	町丁目界
—	図郭線

令和6年3月作成  
2118

この地籍図は固定資産の評価の目的以外には使用できませんので、  
法律行為(売買、相続等)をする場合には法務局備付の図面によってください。

1:1,000

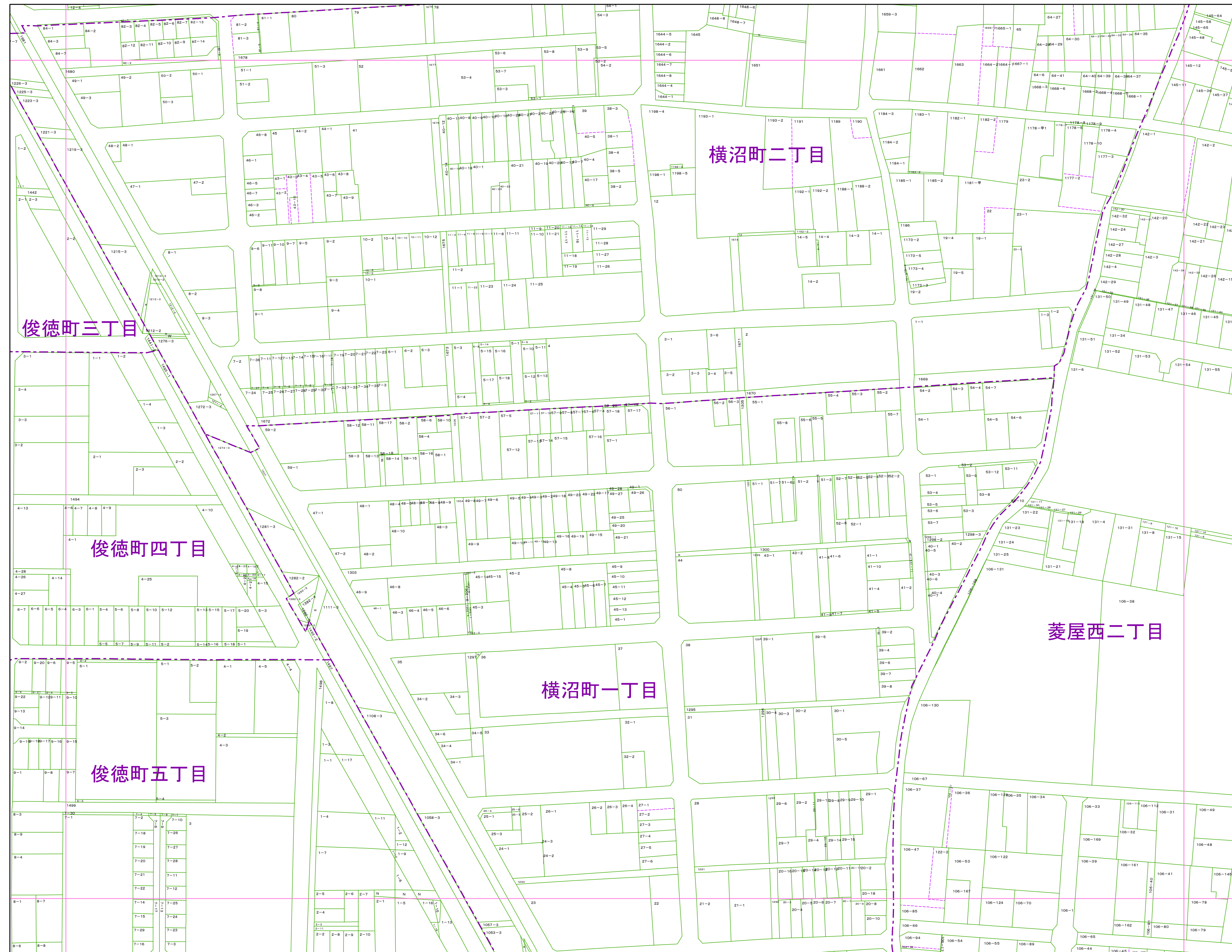
東大阪市税務部 2118



# 東大阪市地籍図


1:1,000

2119  
令和6年1月1日調整



2113	2114	2115
2118	2119	2120
2123	2124	2125

- 町丁目名
- 俊徳町三丁目
  - 俊徳町四丁目
  - 俊徳町五丁目
  - 菱屋西二丁目
  - 横沼町一丁目
  - 横沼町二丁目



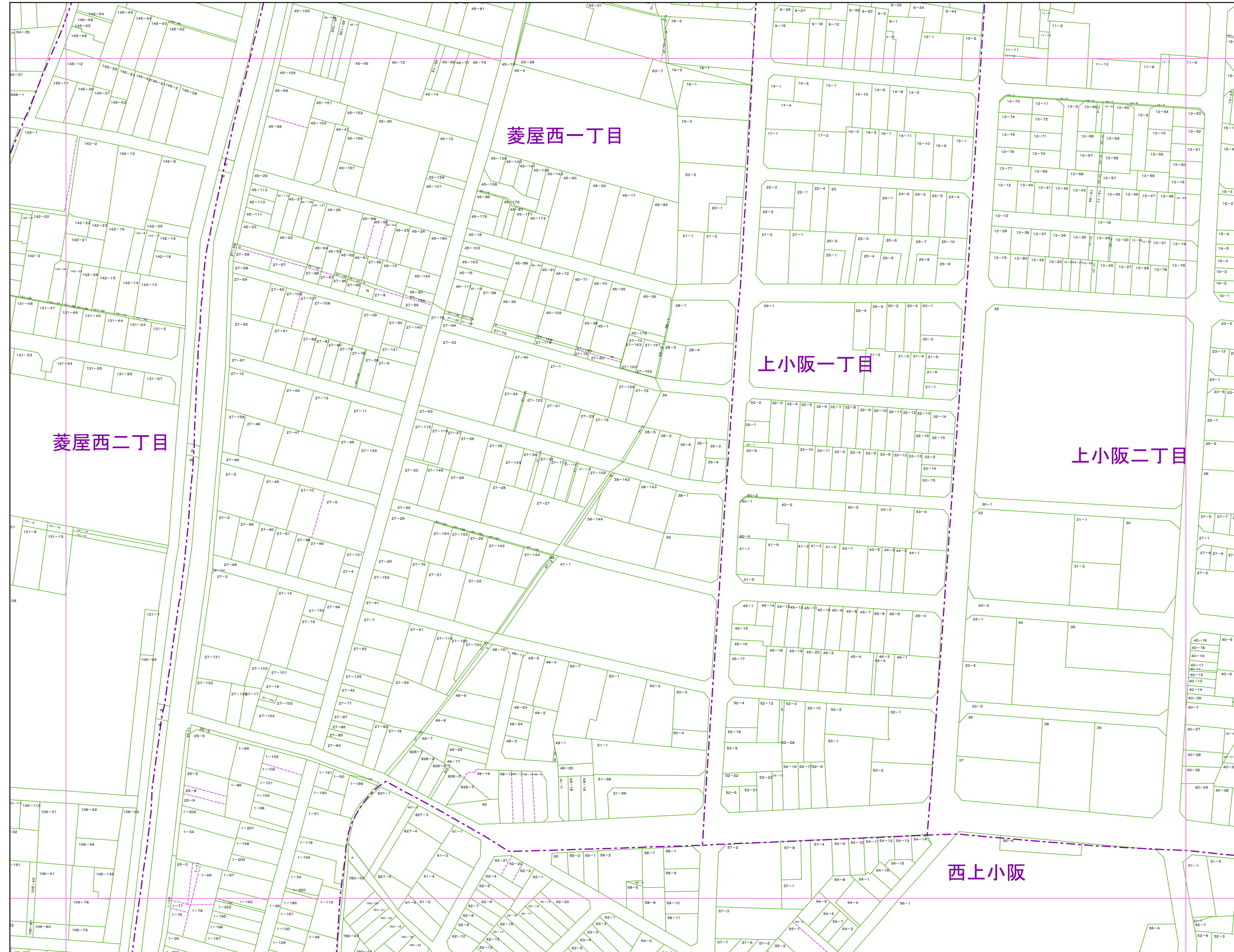
- 凡例
- 1234-1 地番
  - R 里道
  - W 水路
  - N 地番なし
  - 1234-1 筆界破線 (推定線)
  - 〇〇町 町丁目界
  - 図郭線

令和6年3月作成  
2119

この地籍図は固定資産の評価の目的以外には使用できませんので、  
法律行為(売買、相続等)をする場合には法務局備付の図面によってください。

1:1,000


東大阪市税務部 2119



2114	2115	2211
2119	2120	2216
2124	2125	2221

町丁目名

上小阪一丁目
上小阪二丁目
西上小阪
菱屋西一丁目
菱屋西二丁目



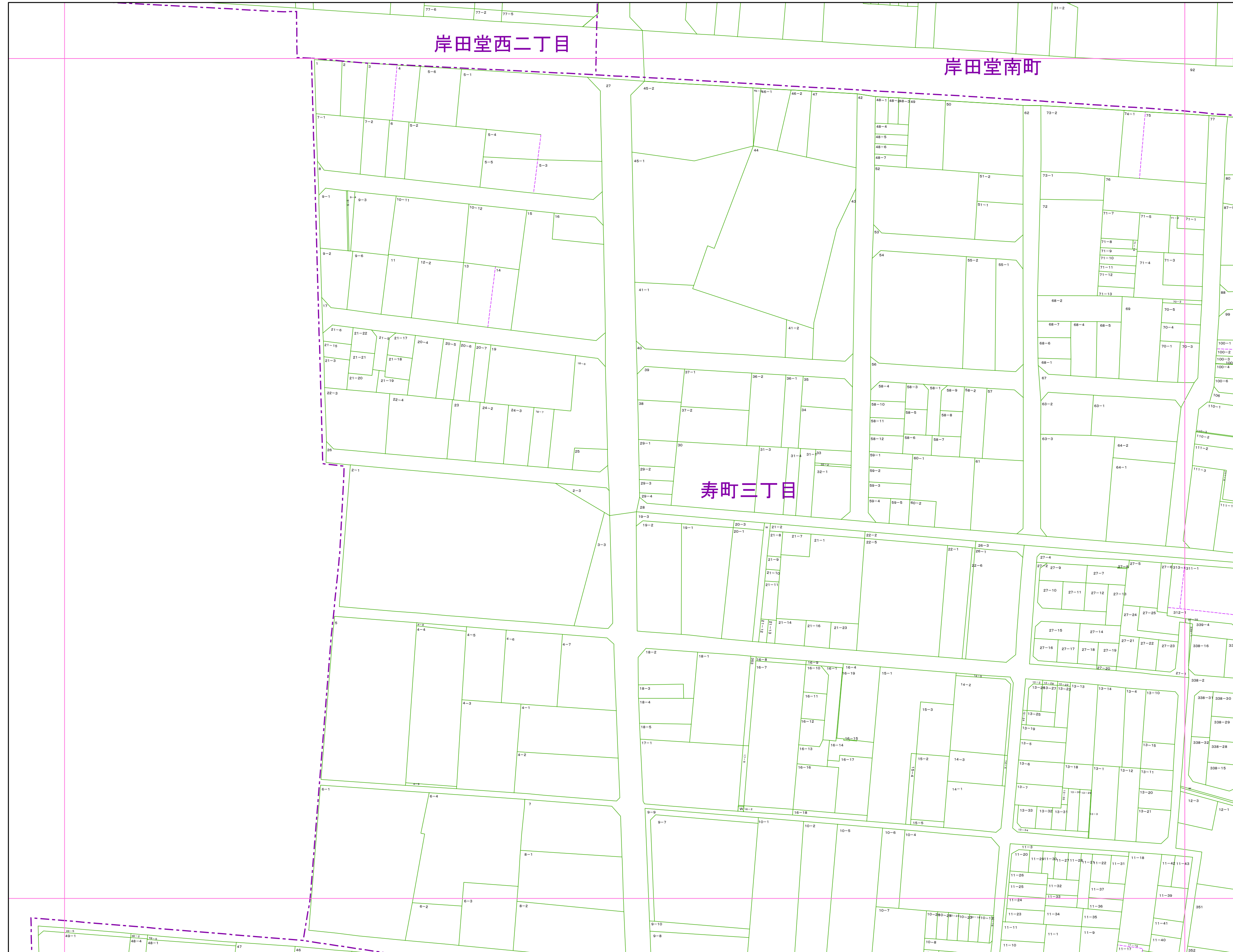
凡例

1234-1	地番
R	里道
W	水路
N	地番なし
1234-1	筆界破線 (推定線)
〇〇	町丁目界
—	図郭線

1:1,000

# 東大阪市地籍図


2121  
令和6年1月1日調整



2020	2116	2117
2025	2121	2122
2705	2801	2802

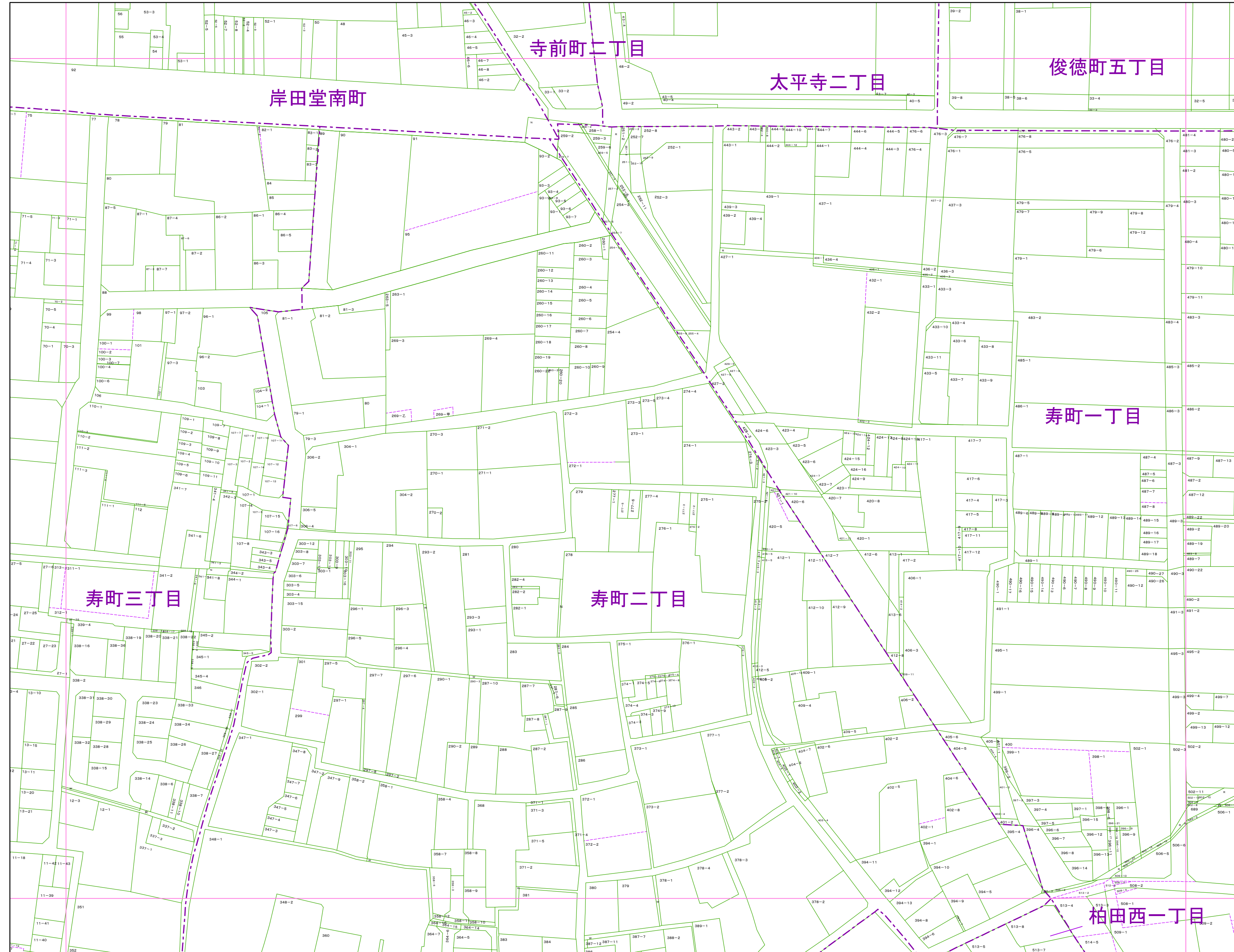
町丁目名

岸田堂西二丁目
岸田堂南町
寿町三丁目




## 凡例

1234-1	地番
R	里道
W	水路
N	地番なし
1234-1	筆界破線 (推定線)
〇〇町	町丁目界
—	図郭線

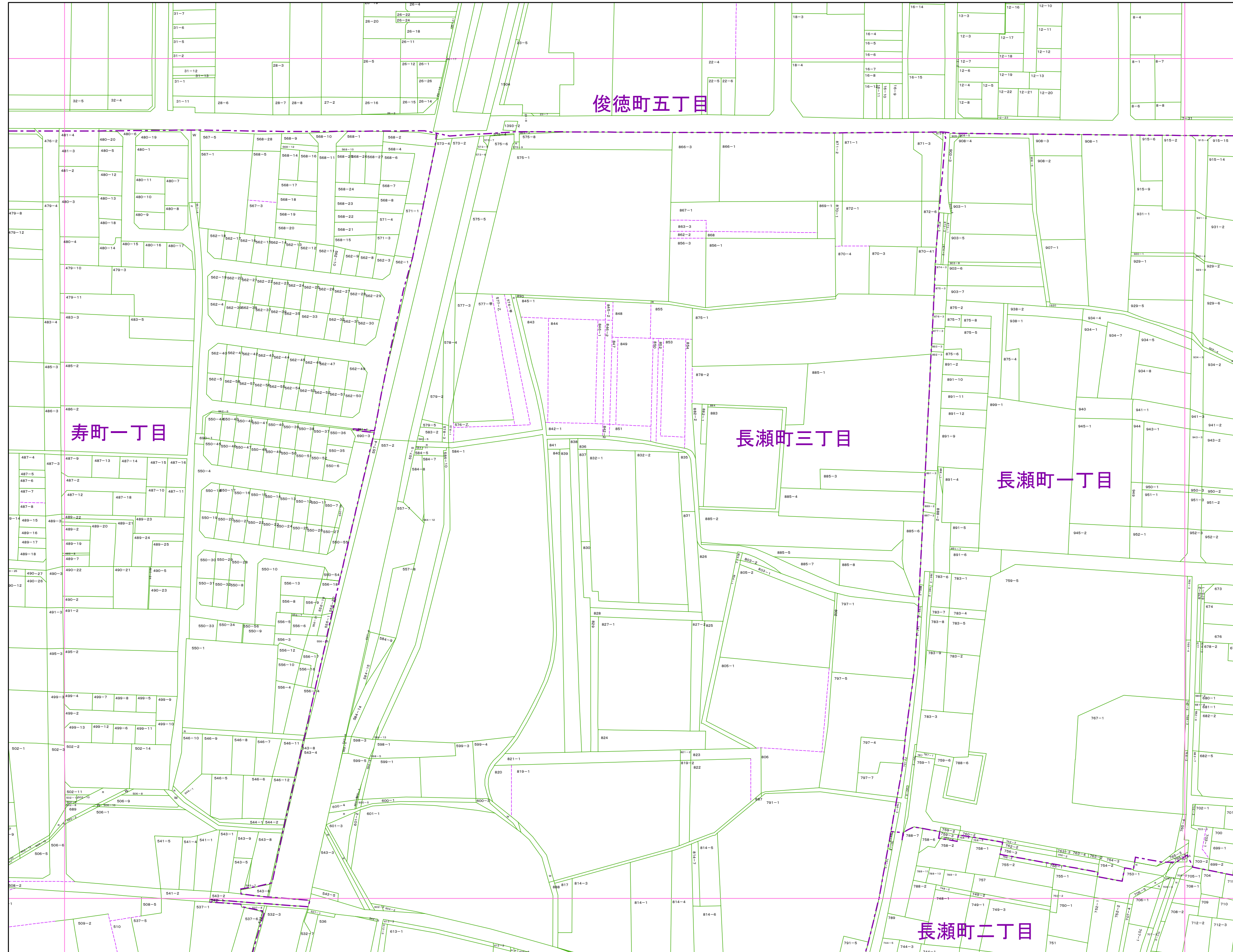


2116	2117	2118
2121	2122	2123
2801	2802	2803

- 町丁目名
- 柏田西一丁目
  - 岸田堂南町
  - 寿町一丁目
  - 寿町二丁目
  - 寿町三丁目
  - 俊徳町五丁目
  - 太平寺二丁目
  - 寺前町二丁目




- 凡例
- 1234-1 地番
  - R 里道
  - W 水路
  - N 地番なし
  - 1234-1 筆界破線 (推定線)
  - 〇〇町 町丁目界
  - 図郭線



2117	2118	2119
2122	2123	2124
2802	2803	2804

町丁目名

寿町一丁目
俊徳町五丁目
長瀬町一丁目
長瀬町二丁目
長瀬町三丁目



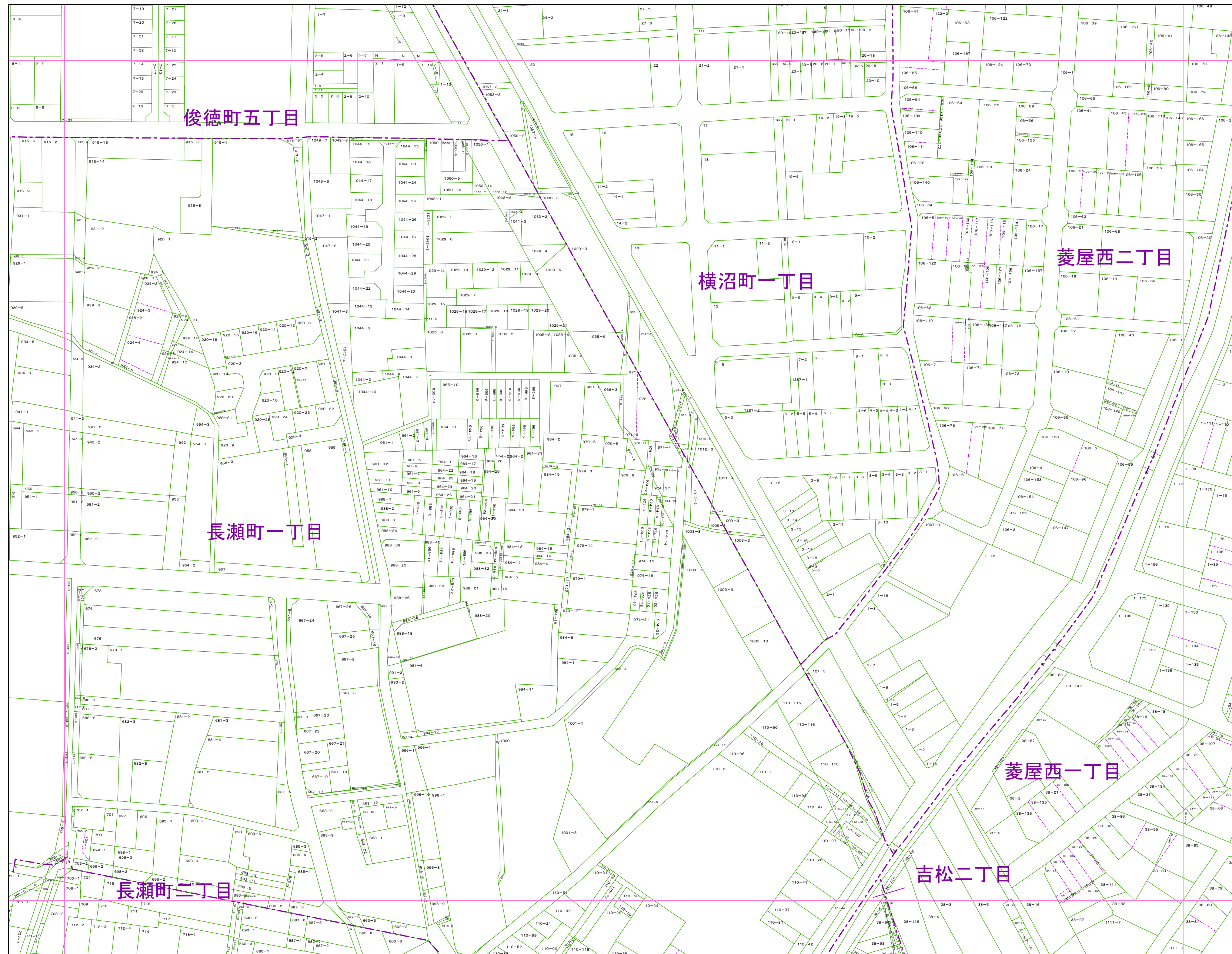
凡例

1234-1	地番
R	里道
W	水路
N	地番なし
1234-1	筆界破線 (推定線)
〇〇町	町丁目界
—	図郭線

東大阪市地籍図

2124  
令和6年1月1日調整


1:1,000



2118	2119	2120
2123	2124	2125
2803	2804	2805

町丁目名

俊徳町五丁目
長瀬町一丁目
長瀬町二丁目
菱屋西一丁目
菱屋西二丁目
横沼町一丁目
吉松二丁目



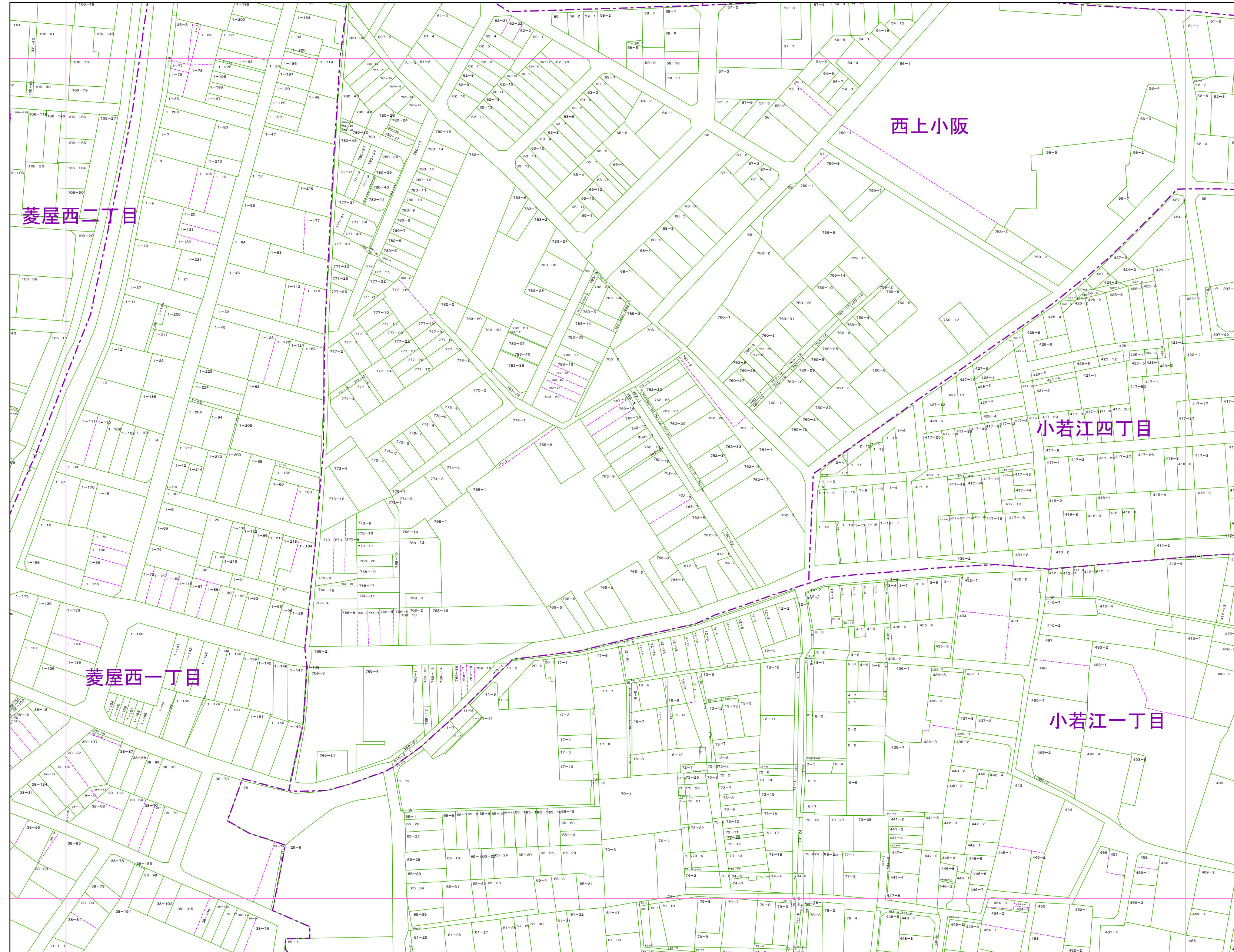
凡例

1234-1	地番
R	里道
W	水路
N	地番なし
1234-1	筆界破線 (推定線)
〇〇	町丁目界
—	図郭線

1:1,000

# 東大阪市地籍図


2125  
令和6年1月1日調整



2119	2120	2216
2124	2125	2221
2804	2805	2901

町丁目名

小若江一丁目  
小若江四丁目  
西上小阪  
菱屋西一丁目  
菱屋西二丁目



凡例

1234-1	地番
R	里道
W	水路
N	地番なし
1234-1	筆界破線 (推定線)
〇〇町	町丁目界
—	図郭線

令和6年3月作成  
2125

この地籍図は固定資産の評価の目的以外には使用できませんので、  
法律行為(売買、相続等)をする場合には法務局備付の図面によってください。

1:1,000

東大阪市税務部 2125