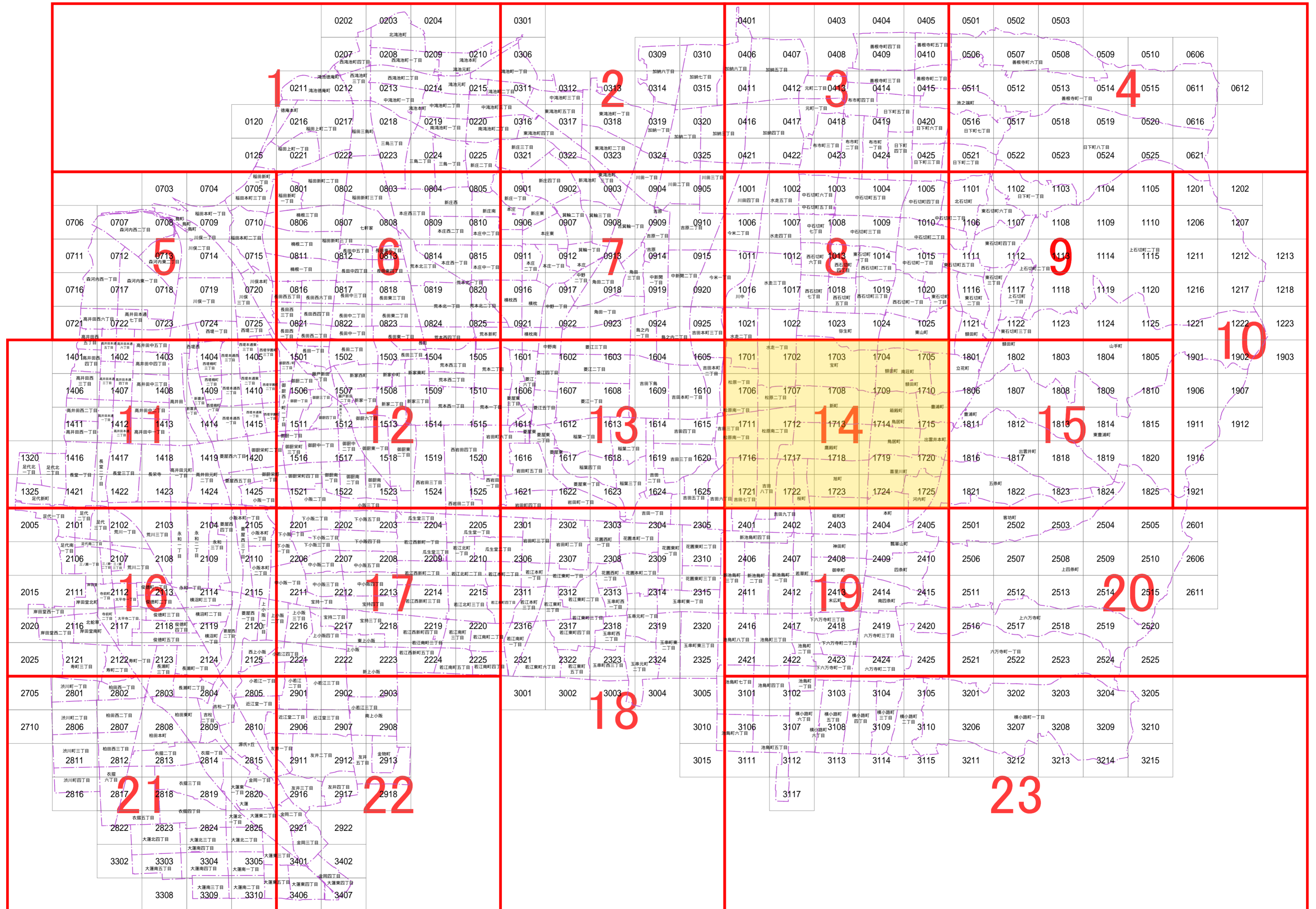



東大阪市索引図



東大阪市 索引図

14




14



0925	1021	1022
1605	1701	1702
1610	1706	1707

町丁目名

松原一丁目
水走一丁目
水走二丁目
吉田本町三丁目



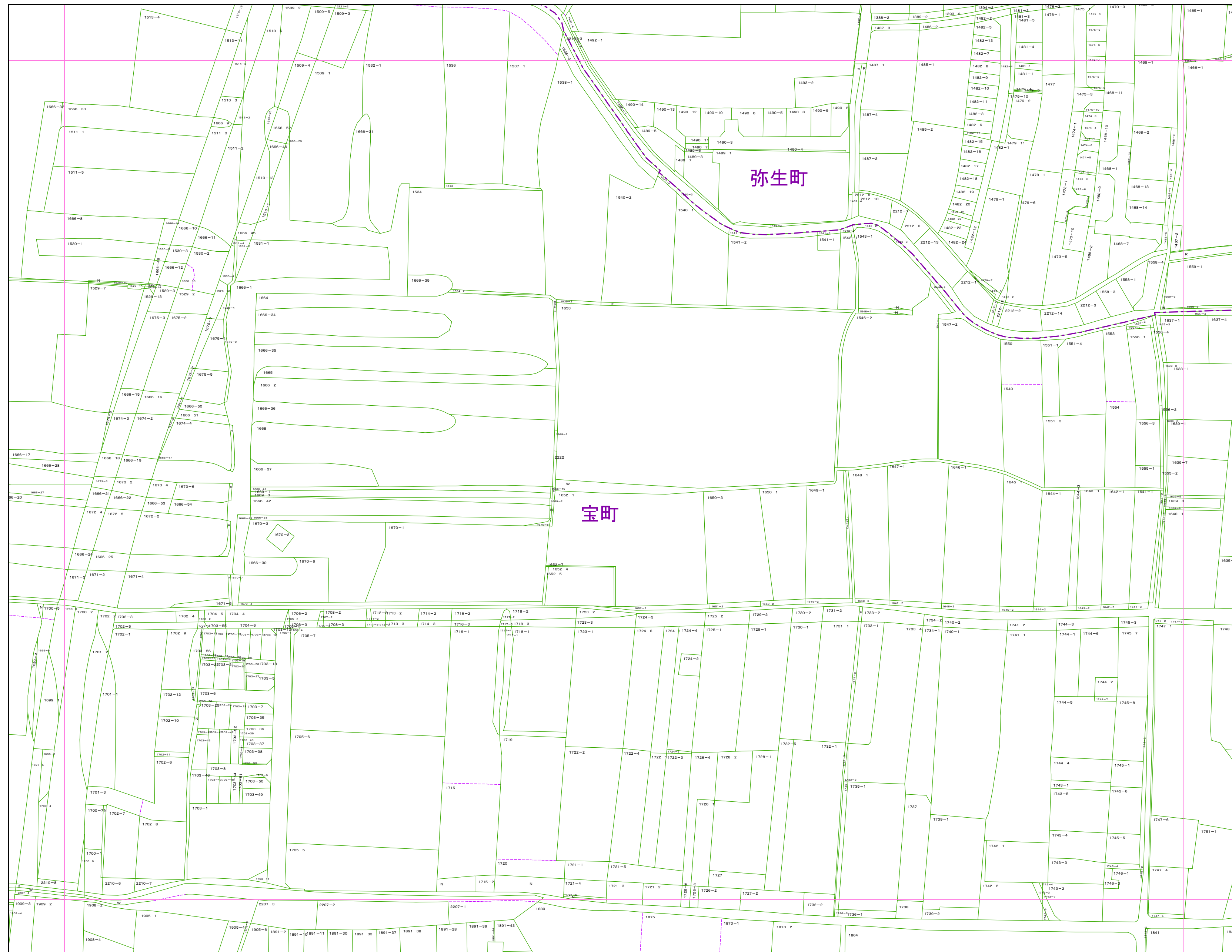
凡例

1234-1	地番
R	里道
W	水路
N	地番なし
1234-1	筆界破線 (推定線)
〇〇町	町丁目界
—	図郭線

1:1,000

東大阪市地籍図

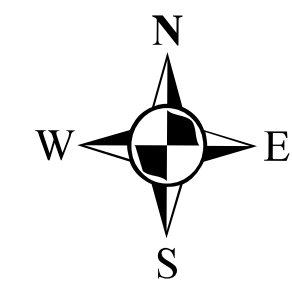
1703
令和6年1月1日調整



1022	1023	1024
1702	1703	1704
1707	1708	1709

町丁目名

宝町
弥生町



凡例

1234-1	地番
R	里道
W	水路
N	地番なし
1234-1 (dashed)	筆界破線 (推定線)
〇〇町	町丁目界
— (pink)	図郭線

令和6年3月作成
1703

この地籍図は固定資産の評価の目的以外には使用できませんので、
法律行為(売買、相続等)をする場合には法務局備付の図面によってください。

1:1,000


東大阪市税務部 1703



1023	1024	1025
1703	1704	1705
1708	1709	1710

町丁目名

宝町
南荘町
額田町
東山町
弥生町



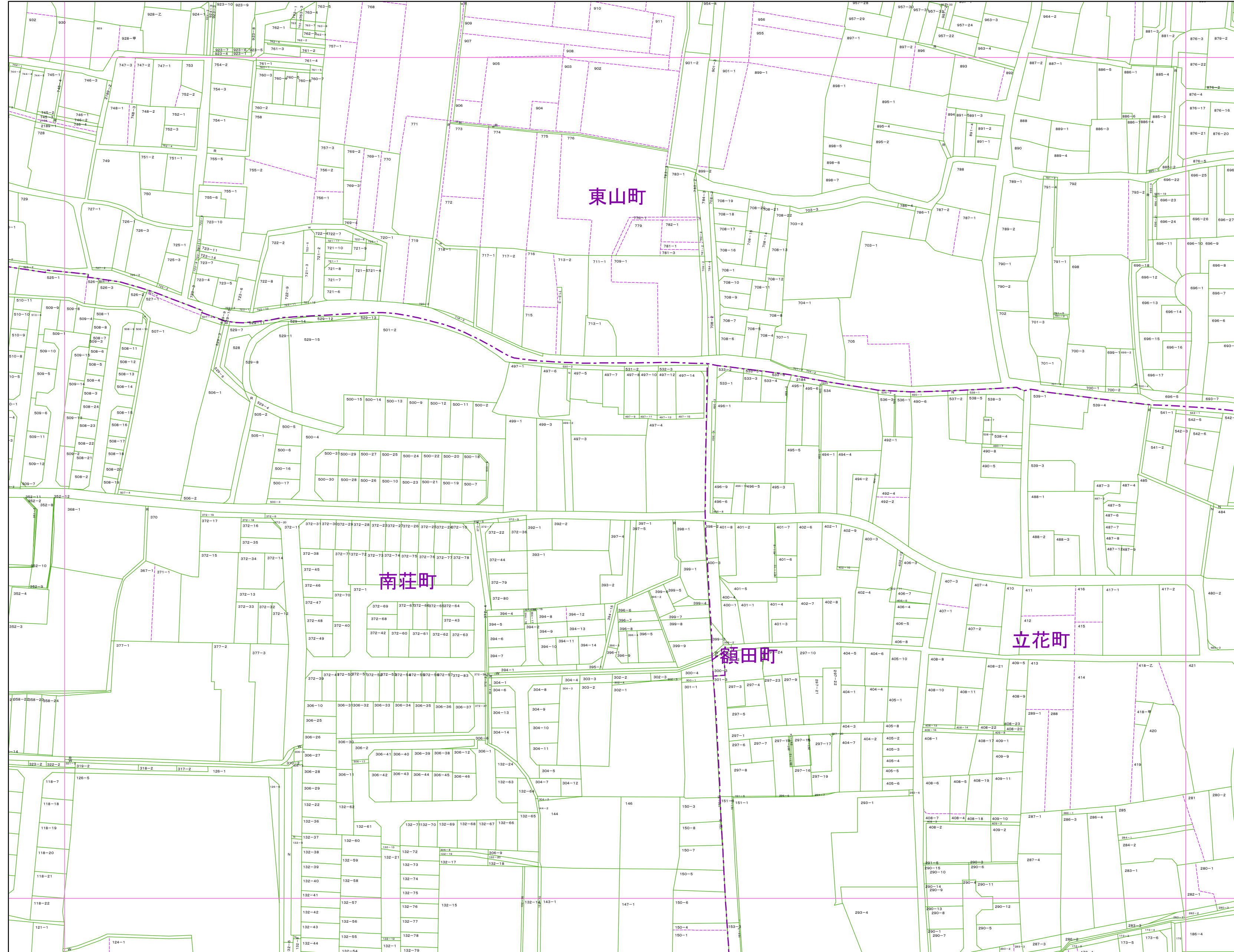
凡例

1234-1	地番
R	里道
W	水路
N	地番なし
1234-1	筆界破線 (推定線)
〇〇町	町丁目界
—	図郭線

1:1,000

東大阪市地籍図


1705
令和6年1月1日調整



1024	1025	1121
1704	1705	1801
1709	1710	1806

町丁目名

立花町
南荘町
額田町
東山町



凡例

- 1234-1 地番
- R 里道
- W 水路
- N 地番なし
- 1234-1 筆界破線 (推定線)
- 〇〇町 町丁目界
- 図郭線

令和6年3月作成
1705

この地籍図は固定資産の評価の目的以外には使用できませんので、
法律行為(売買、相続等)をする場合には法務局備付の図面によってください。

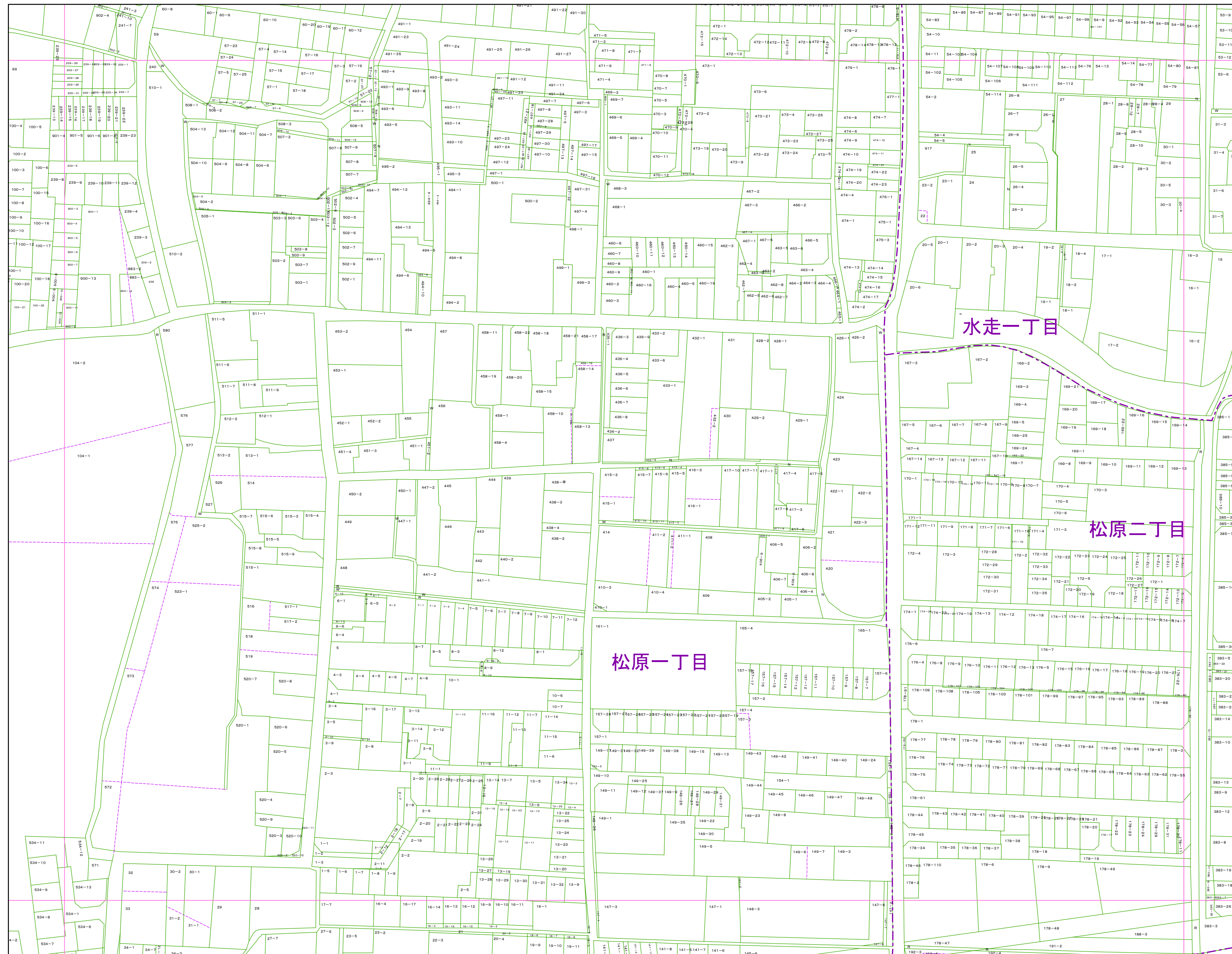
1:1,000

東大阪市税務部 1705

東大阪市地籍図


1706
令和6年1月1日調整

1:1,000



1605	1701	1702
1610	1706	1707
1615	1711	1712

町丁目名
松原一丁目
松原二丁目
水走一丁目



凡例

1234-1	地番
R	里道
W	水路
N	地番なし
1234-1	筆界破線 (推定線)
〇〇町	町丁目界
—	図郭線

令和6年3月作成
1706

この地籍図は固定資産の評価の目的以外には使用できませんので、
法律行為(売買、相続等)をする場合には法務局備付の図面によってください。

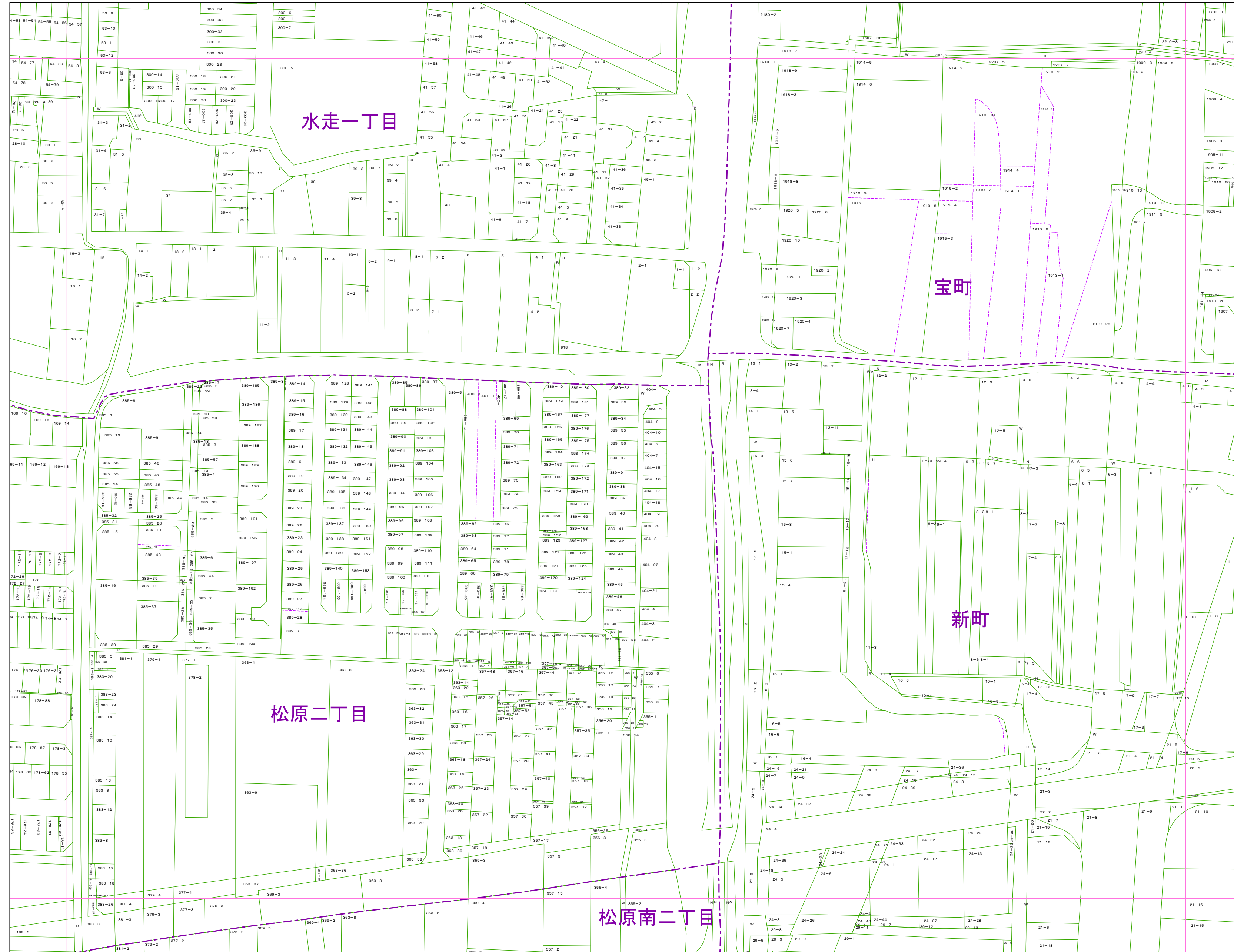
1:1,000

東大阪市税務部 1706

1:1,000

東大阪市地籍図


1707
令和6年1月1日調整



1701	1702	1703
1706	1707	1708
1711	1712	1713

町丁目名

新町
宝町
松原二丁目
松原南二丁目
水走一丁目



凡例

1234-1	地番
R	里道
W	水路
N	地番なし
1234-1	筆界破線 (推定線)
○○町	町丁目界
—	図郭線

令和6年3月作成
1707

この地籍図は固定資産の評価の目的以外には使用できませんので、
法律行為(売買、相続等)をする場合には法務局備付の図面によってください。

1:1,000

東大阪市税務部 1707

1:1,000

東大阪市地籍図


1708
令和6年1月1日調整



1702	1703	1704
1707	1708	1709
1712	1713	1714

町丁目名

新町
宝町



凡例

1234-1	地番
R	里道
W	水路
N	地番なし
1234-1	筆界破線 (推定線)
○○町	町丁目界
—	図郭線

令和6年3月作成
1708

この地籍図は固定資産の評価の目的以外には使用できませんので、
法律行為(売買、相続等)をする場合には法務局備付の図面によってください。

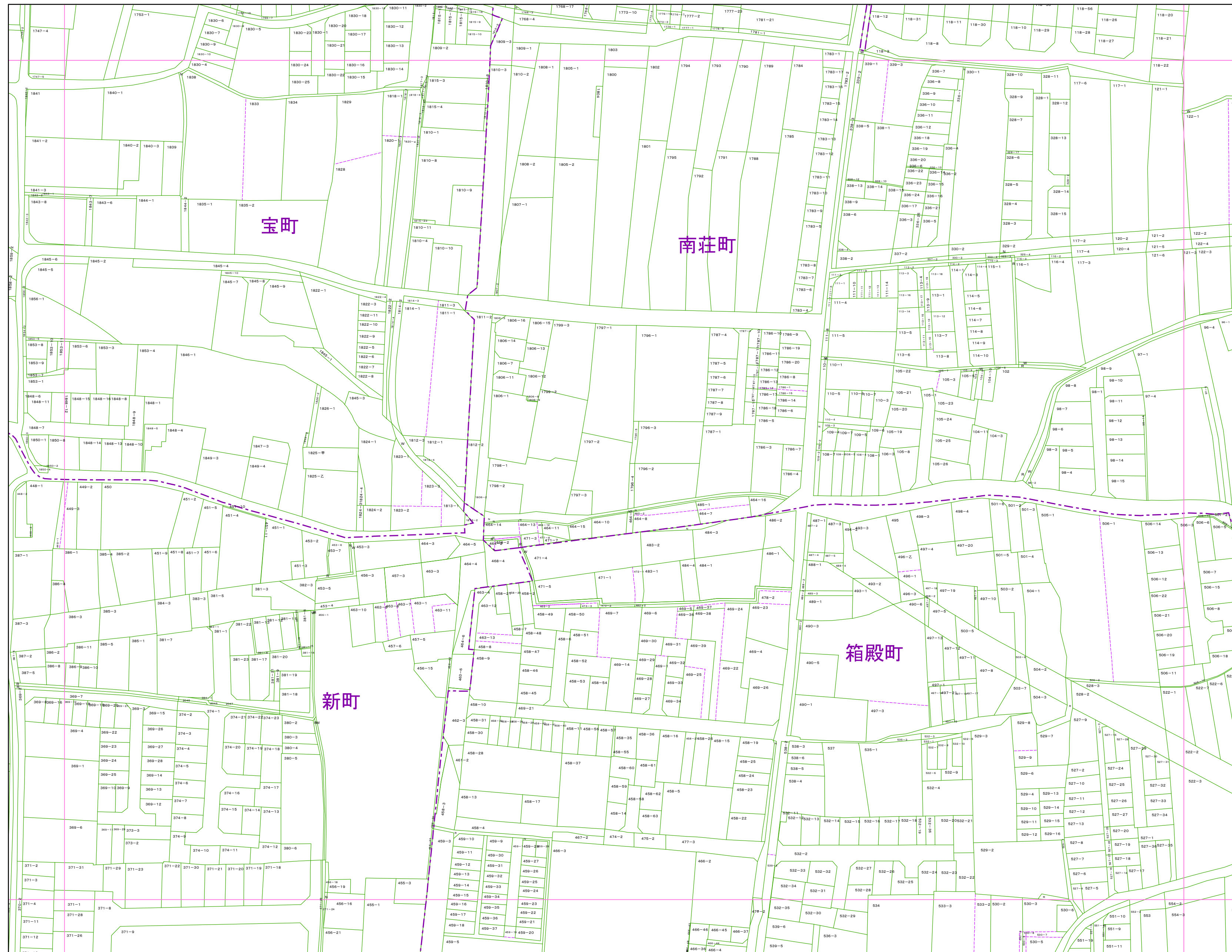
1:1,000

東大阪市税務部 1708

東大阪市地籍図

1:1,000


1709
令和6年1月1日調整



1703	1704	1705
1708	1709	1710
1713	1714	1715

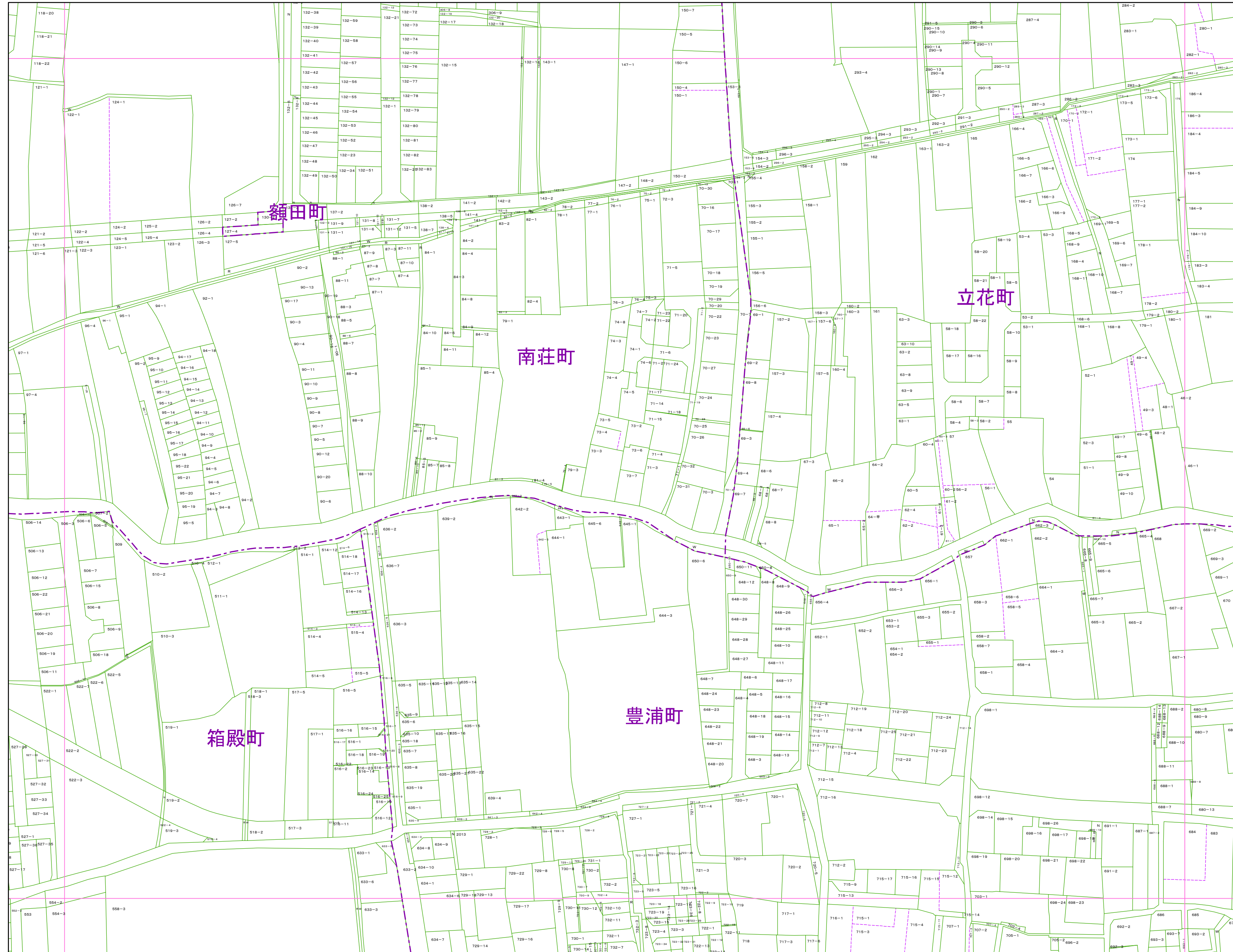
町丁目名

新町
宝町
南荘町
箱殿町



凡例


1234-1	地番
R	里道
W	水路
N	地番なし
1234-1	筆界破線 (推定線)
〇〇町	町丁目界
—	図郭線



1704	1705	1801
1709	1710	1806
1714	1715	1811

町丁目名

立花町
豊浦町
南荘町
額田町
箱殿町



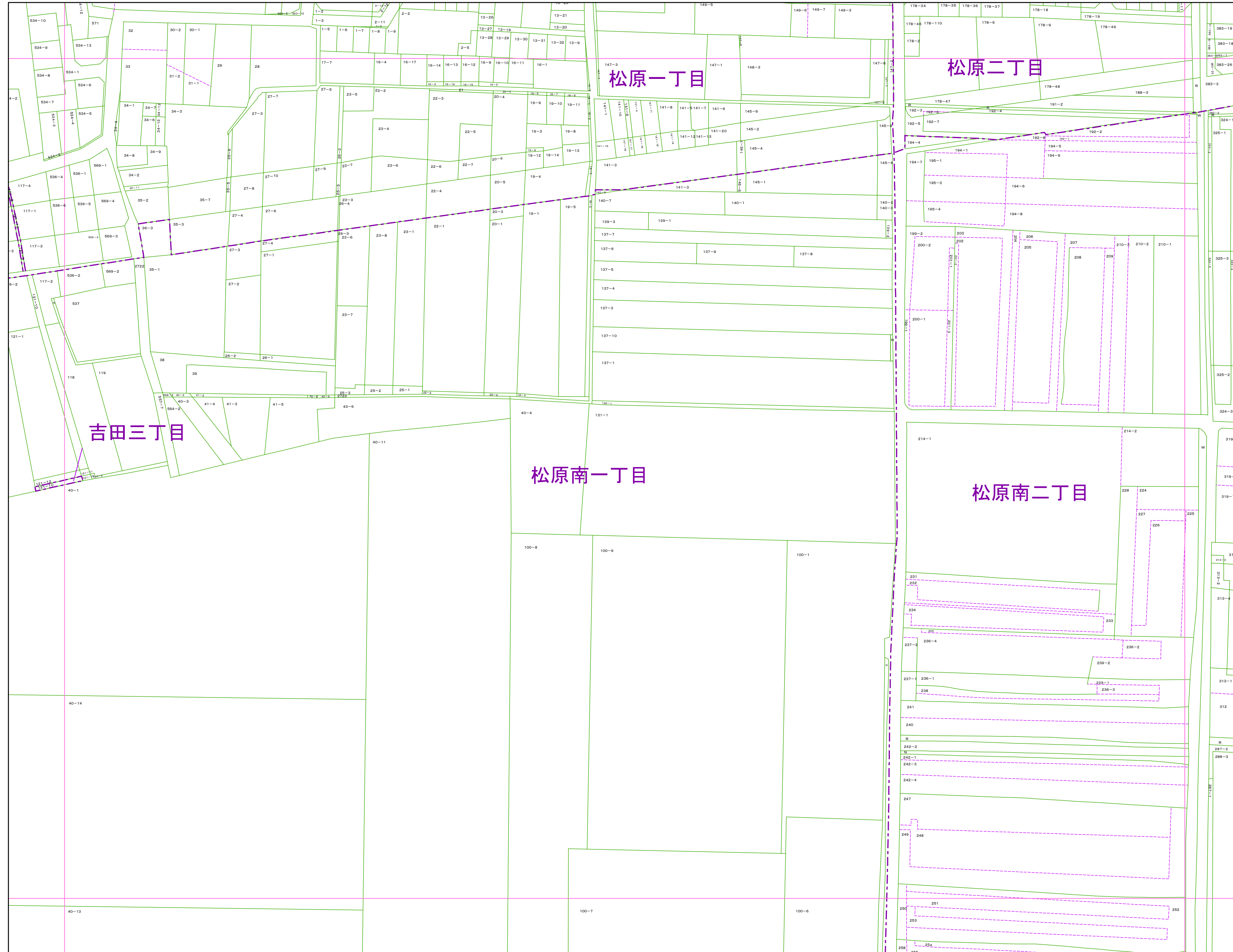
凡例

1234-1	地番
R	里道
W	水路
N	地番なし
1234-1	筆界破線 (推定線)
○	町丁目界
—	図郭線

1:1,000

東大阪市地籍図


1711
令和6年1月1日調整



1610	1706	1707
1615	1711	1712
1620	1716	1717

町丁目名

松原一丁目
松原二丁目
松原南一丁目
松原南二丁目
吉田三丁目



凡例

1234-1	地番
R	里道
W	水路
N	地番なし
1234-1	筆界破線 (推定線)
○○町	町丁目界
□	図郭線

令和6年3月作成
1711

この地籍図は固定資産の評価の目的以外には使用できませんので、
法律行為(売買、相続等)をする場合には法務局備付の図面によってください。

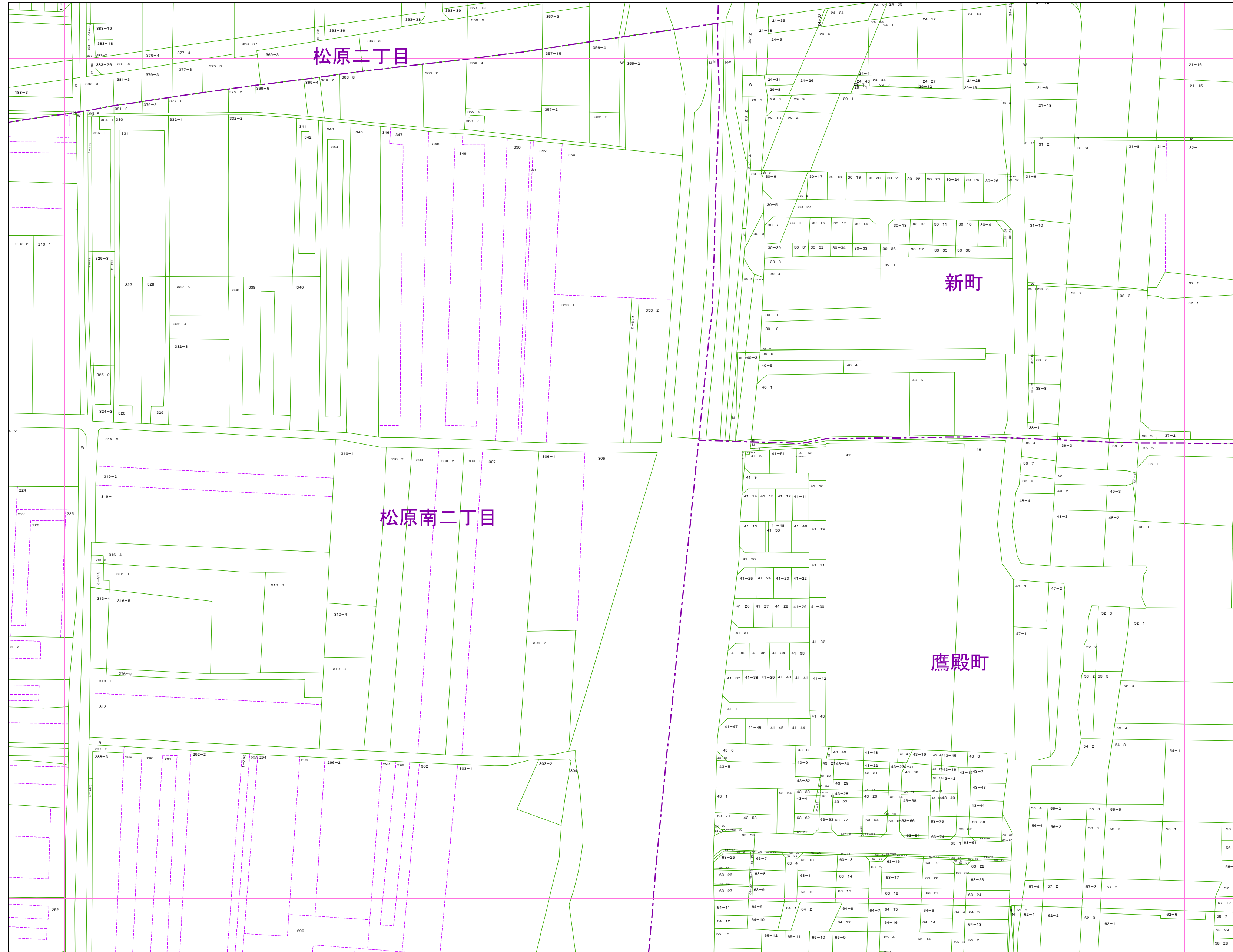
1:1,000

東大阪市税務部 1711

1:1,000

東大阪市地籍図


1712
令和6年1月1日調整



1706	1707	1708
1711	1712	1713
1716	1717	1718

町丁目名

新町
鷹殿町
松原二丁目
松原南二丁目



凡例

1234-1	地番
R	里道
W	水路
N	地番なし
1234-1	筆界破線 (推定線)
〇〇町	町丁目界
—	図郭線

令和6年3月作成
1712

この地籍図は固定資産の評価の目的以外には使用できませんので、
法律行為(売買、相続等)をする場合には法務局備付の図面によってください。

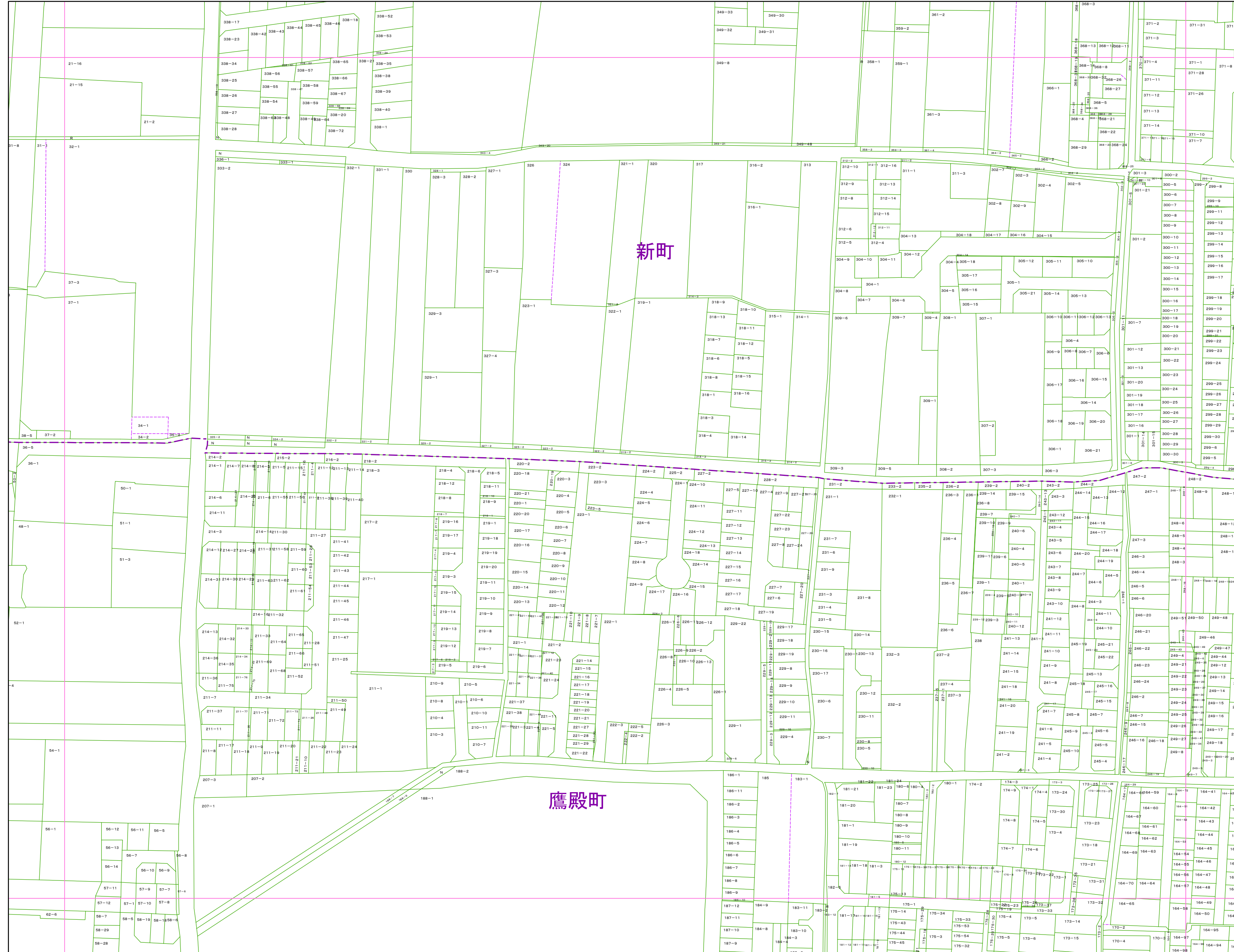
1:1,000

東大阪市税務部 1712

1:1,000


東大阪市地籍図

1713
令和6年1月1日調整



1707	1708	1709
1712	1713	1714
1717	1718	1719

町丁目名
新町
鷹殿町



凡例

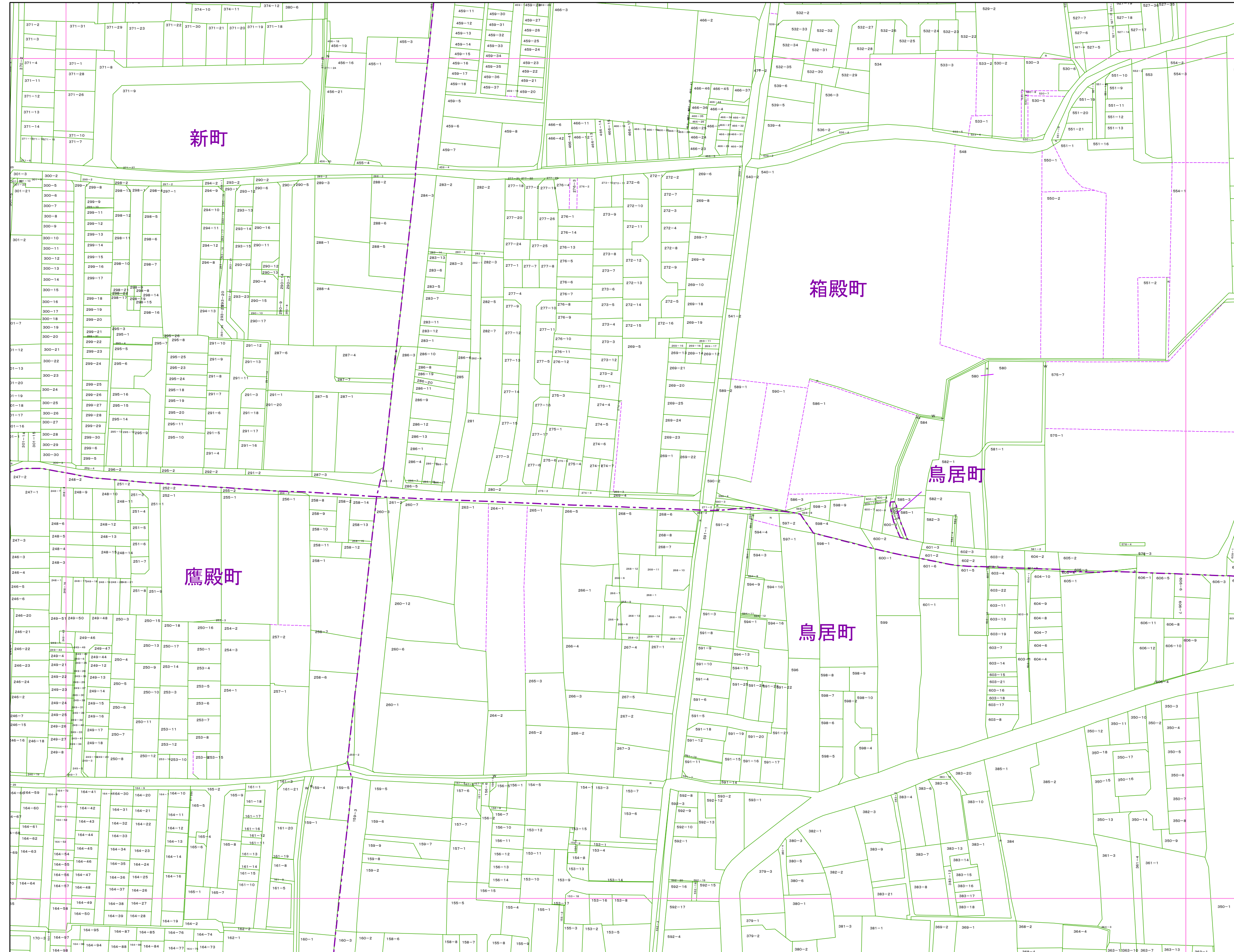
- 1234-1 地番
- R 里道
- W 水路
- N 地番なし
- 1234-1 筆界破線 (推定線)
- 〇〇町 町丁目界
- 図郭線

令和6年3月作成
1713

この地籍図は固定資産の評価の目的以外には使用できませんので、
法律行為(売買、相続等)をする場合には法務局備付の図面によってください。

1:1,000


東大阪市税務部 1713



1708	1709	1710
1713	1714	1715
1718	1719	1720

町丁目名

新町
鷹殿町
鳥居町
箱殿町



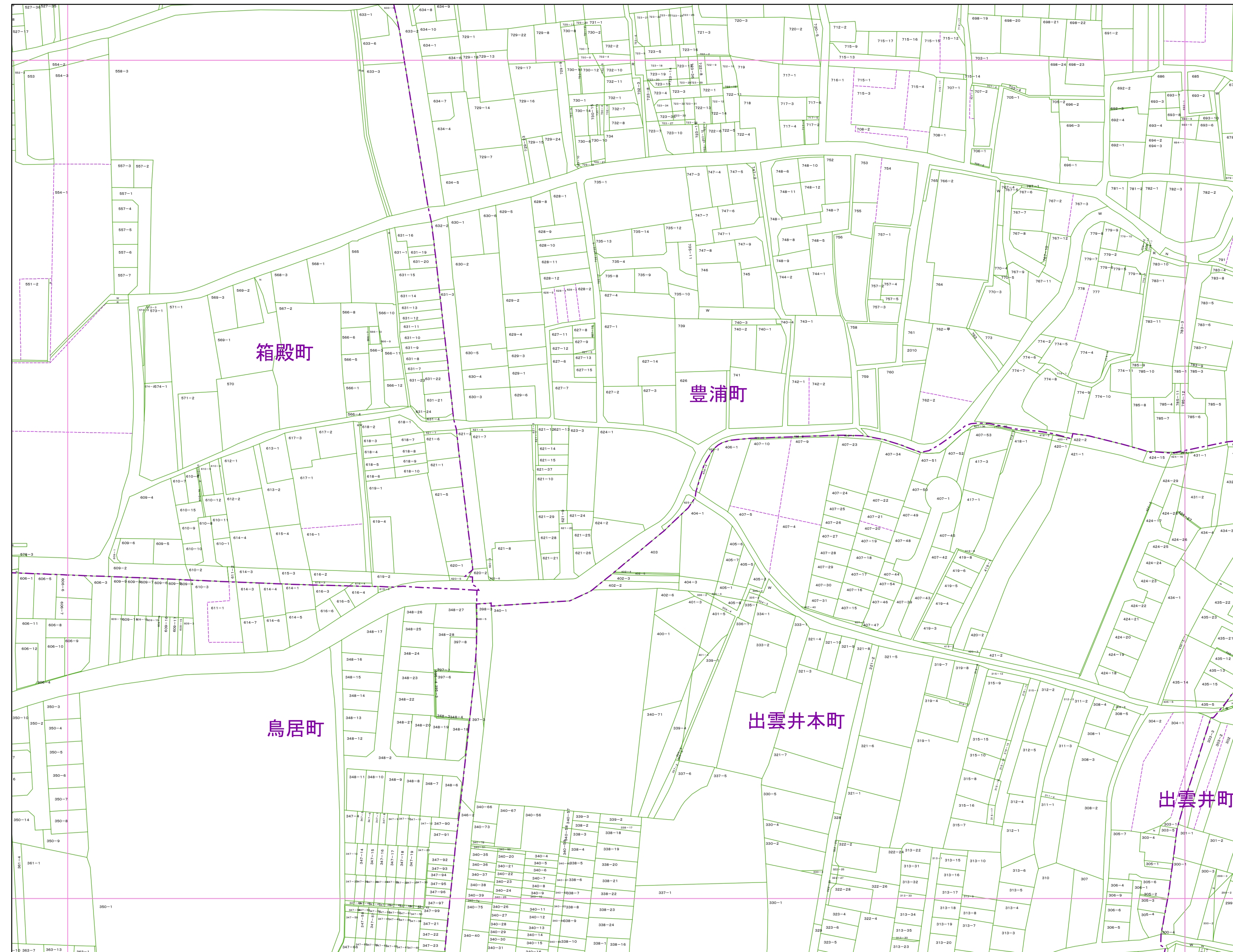
凡例

1234-1	地番
R	里道
W	水路
N	地番なし
1234-1	筆界破線 (推定線)
○○町	町丁目界
—	図郭線

東大阪市地籍図


1:1,000

1715
令和6年1月1日調整



1709	1710	1806
1714	1715	1811
1719	1720	1816

町丁目名
出雲井町
出雲井本町
豊浦町
鳥居町
箱殿町



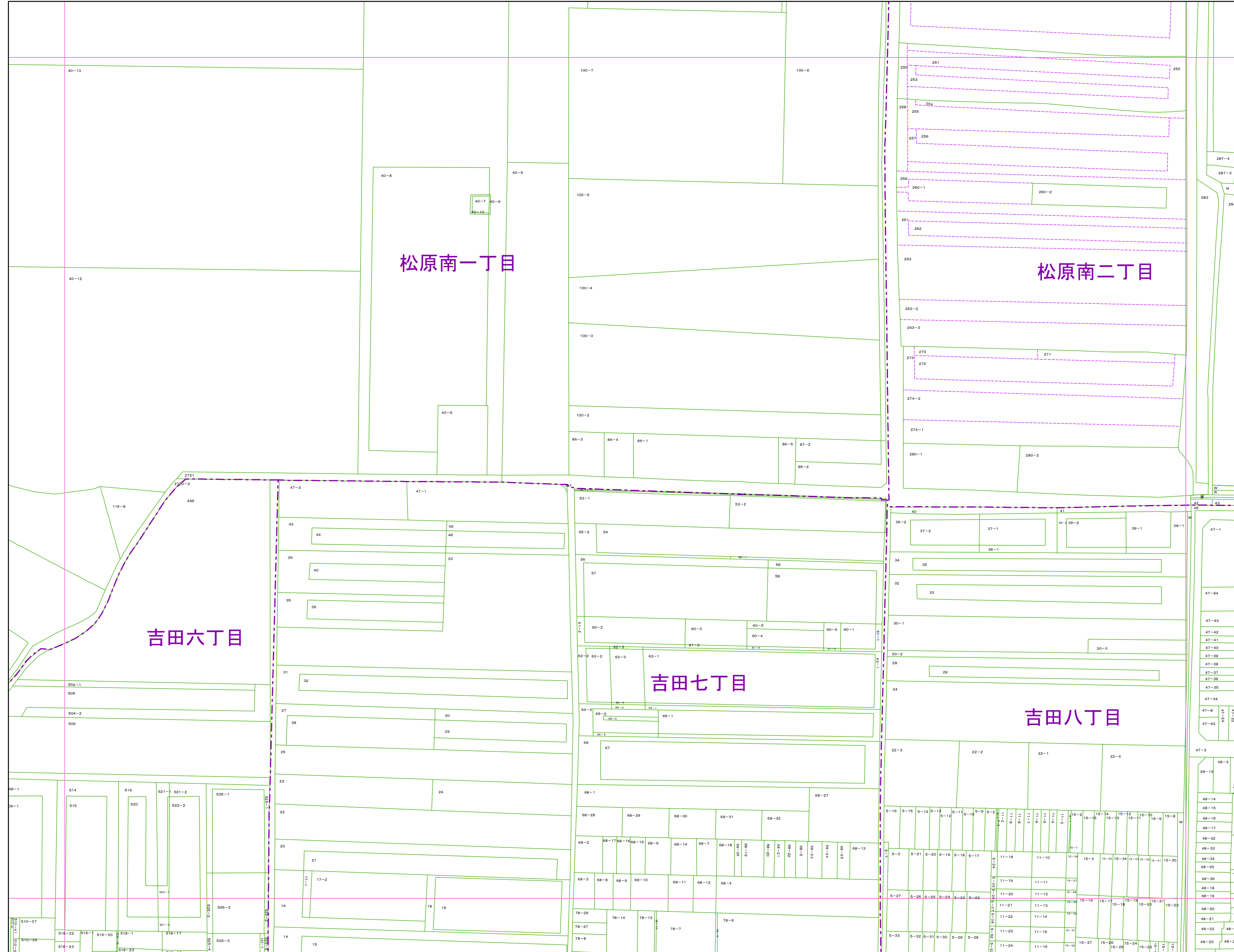
凡例

1234-1	地番
R	里道
W	水路
N	地番なし
1234-1	筆界破線 (推定線)
〇〇町	町丁目界
—	図郭線

1:1,000


東大阪市地籍図

1716
令和6年1月1日調整



1615	1711	1712
1620	1716	1717
1625	1721	1722

町丁目名
 松原南一丁目
 松原南二丁目
 吉田六丁目
 吉田七丁目
 吉田八丁目



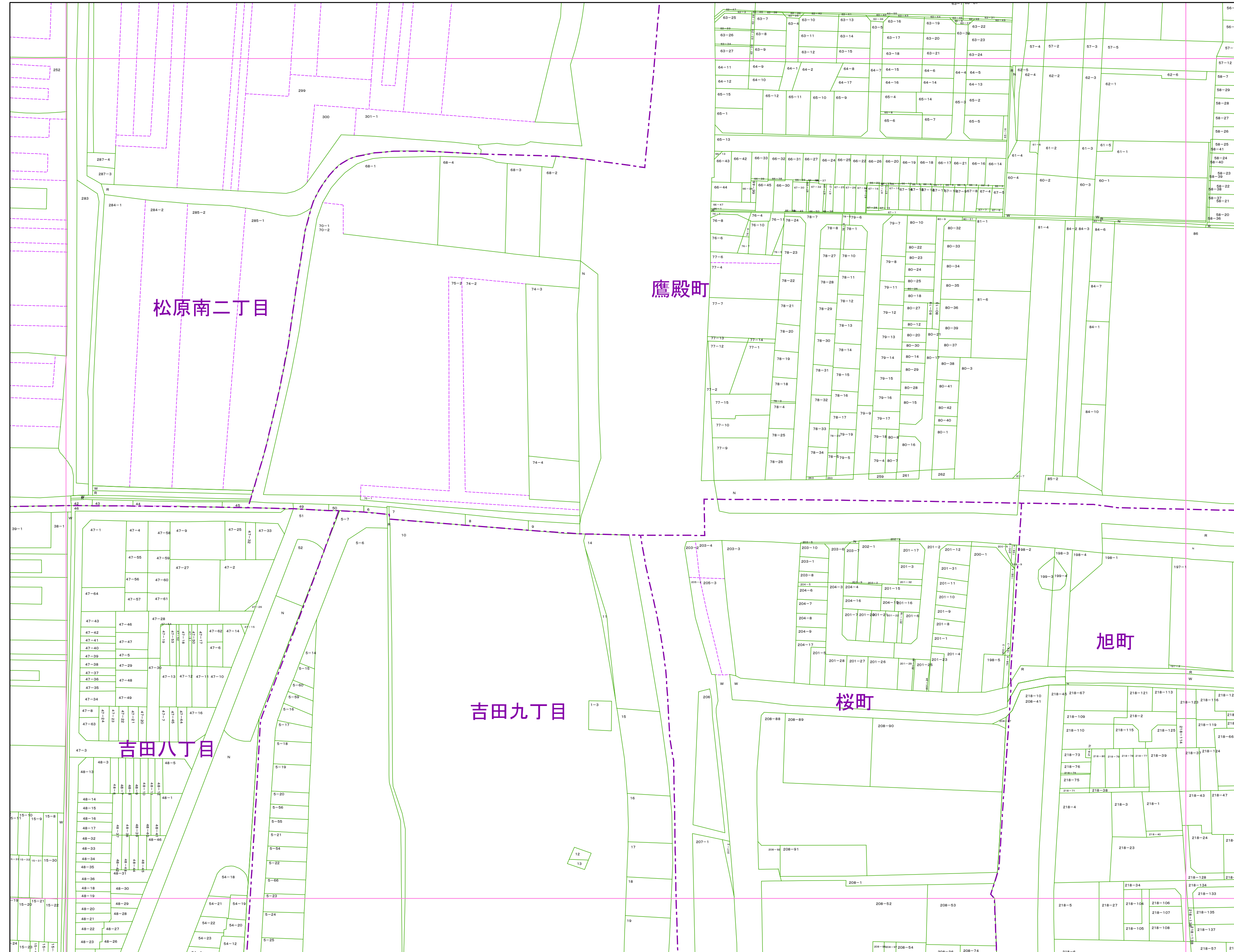
凡例

1234-1	地番
R	里道
W	水路
N	地番なし
1234-1	筆界破線 (推定線)
〇〇町	町丁目界
—	図郭線

1:1,000

東大阪市地籍図


1717
令和6年1月1日調整



1711	1712	1713
1716	1717	1718
1721	1722	1723

町丁目名

旭町
桜町
鷹殿町
松原南二丁目
吉田八丁目
吉田九丁目



凡例

1234-1	地番
R	里道
W	水路
N	地番なし
1234-1	筆界破線 (推定線)
○○町	町丁目界
—	図郭線

令和6年3月作成
1717

この地籍図は固定資産の評価の目的以外には使用できませんので、
法律行為(売買、相続等)をする場合には法務局備付の図面によってください。

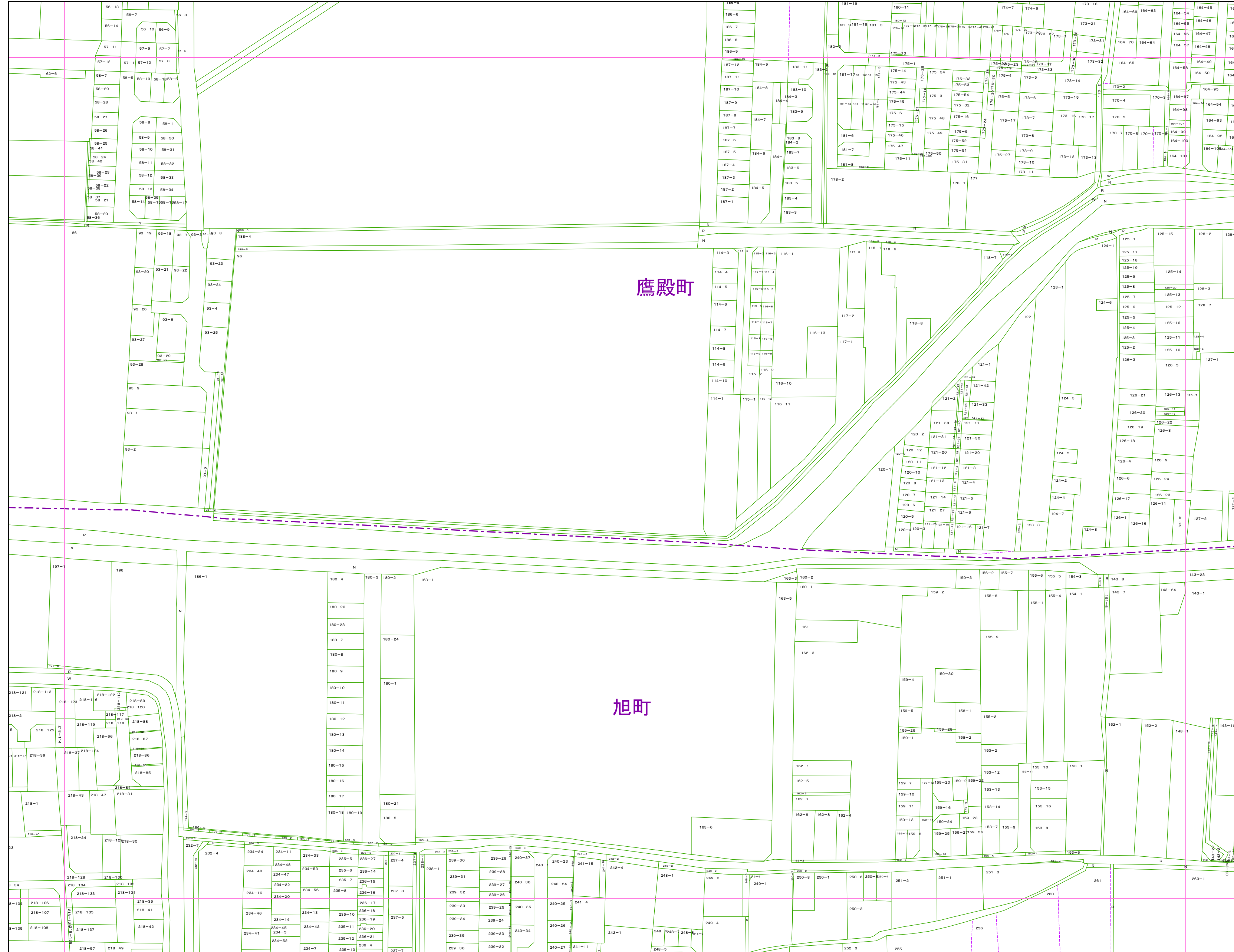
1:1,000

東大阪市税務部 1717

1:1,000

東大阪市地籍図


1718
令和6年1月1日調整



1712	1713	1714
1717	1718	1719
1722	1723	1724

町丁目名

旭町
鷹殿町



凡例

1234-1	地番
R	里道
W	水路
N	地番なし
1234-1	筆界破線 (推定線)
○○町	町丁目界
—	図郭線

令和6年3月作成
1718

この地籍図は固定資産の評価の目的以外には使用できませんので、
法律行為(売買、相続等)をする場合には法務局備付の図面によってください。

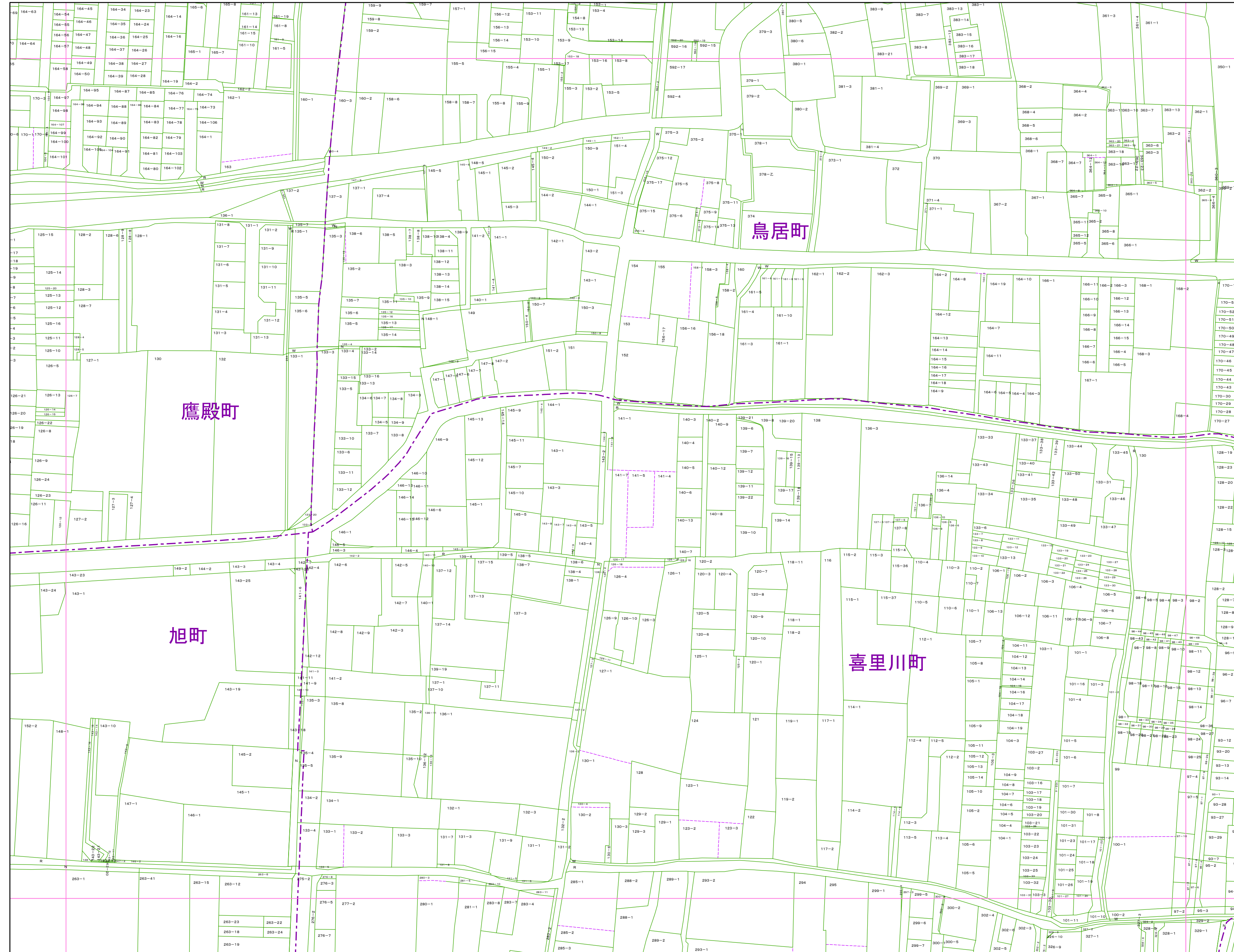
1:1,000

東大阪市税務部 1718

東大阪市地籍図


1:1,000

1719
令和6年1月1日調整



1713	1714	1715
1718	1719	1720
1723	1724	1725

町丁目名
旭町
喜里川町
鷹殿町
鳥居町



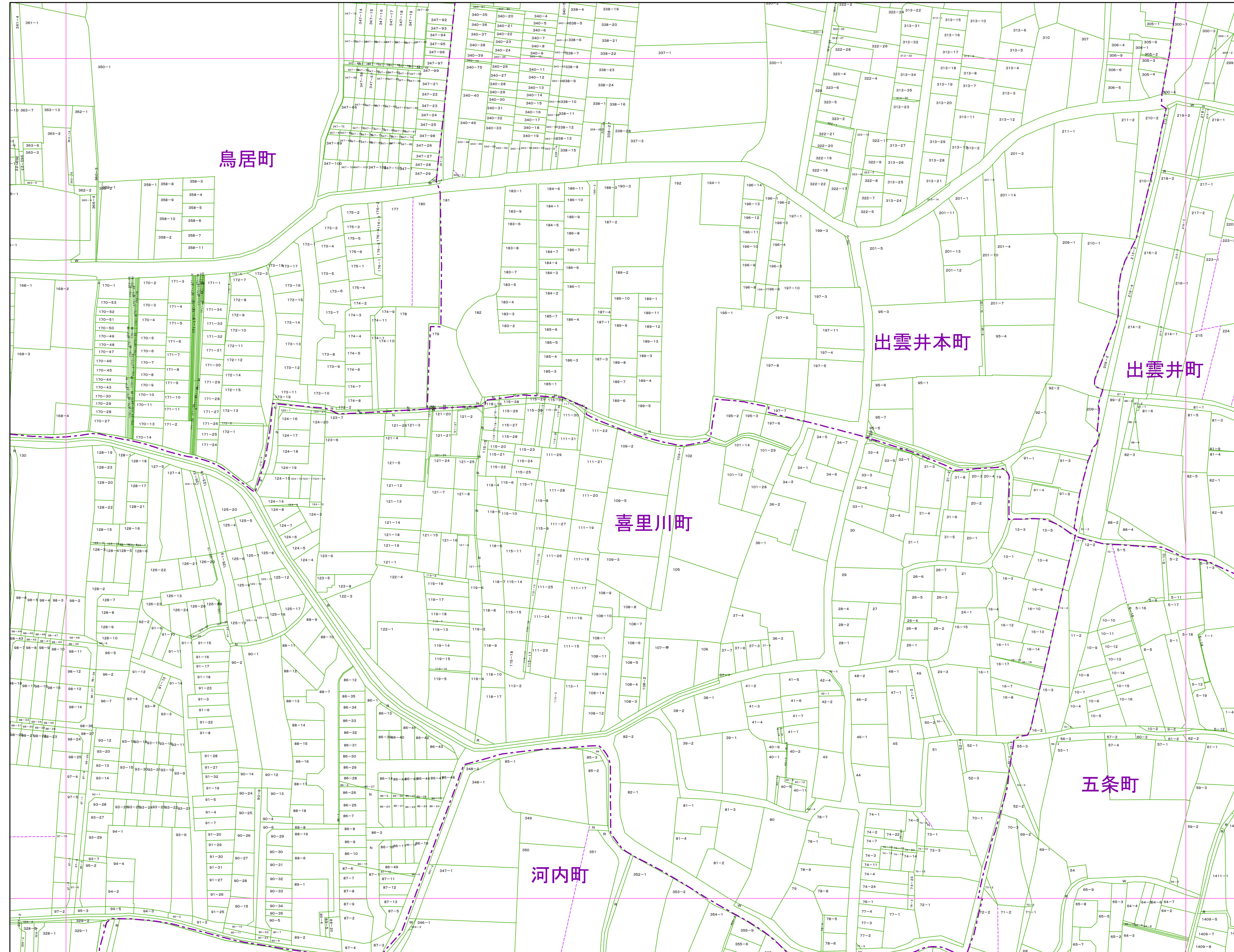
凡例

1234-1	地番
R	里道
W	水路
N	地番なし
1234-1	筆界破線 (推定線)
〇〇町	町丁目界
—	図郭線

東大阪市地籍図


1:1,000

1720
令和6年1月1日調整



1714	1715	1811
1719	1720	1816
1724	1725	1821

町丁目名
出雲井町
出雲井本町
河内町
喜里川町
五条町
鳥居町



凡例

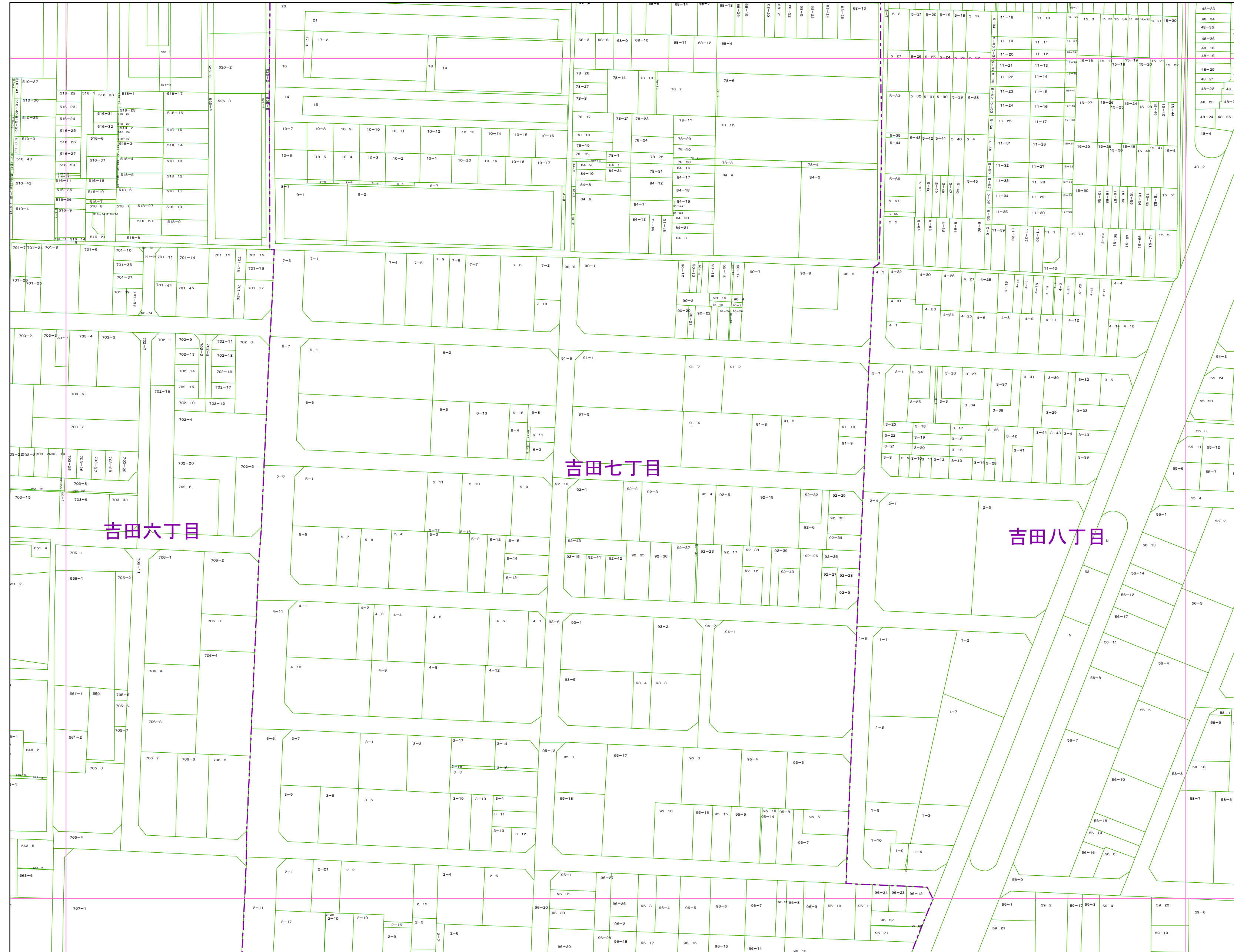
1234-1	地番
R	里道
W	水路
N	地番なし
1234-1	筆界破線 (推定線)
〇〇町	町丁目界
〰	図郭線

令和6年3月作成
1720

この地籍図は固定資産の評価の目的以外には使用できませんので、
法律行為(売買、相続等)をする場合には法務局備付の図面によってください。

1:1,000


東大阪市税務部 1720



1620	1716	1717
1625	1721	1722
2305	2401	2402

町丁目名

吉田六丁目
吉田七丁目
吉田八丁目



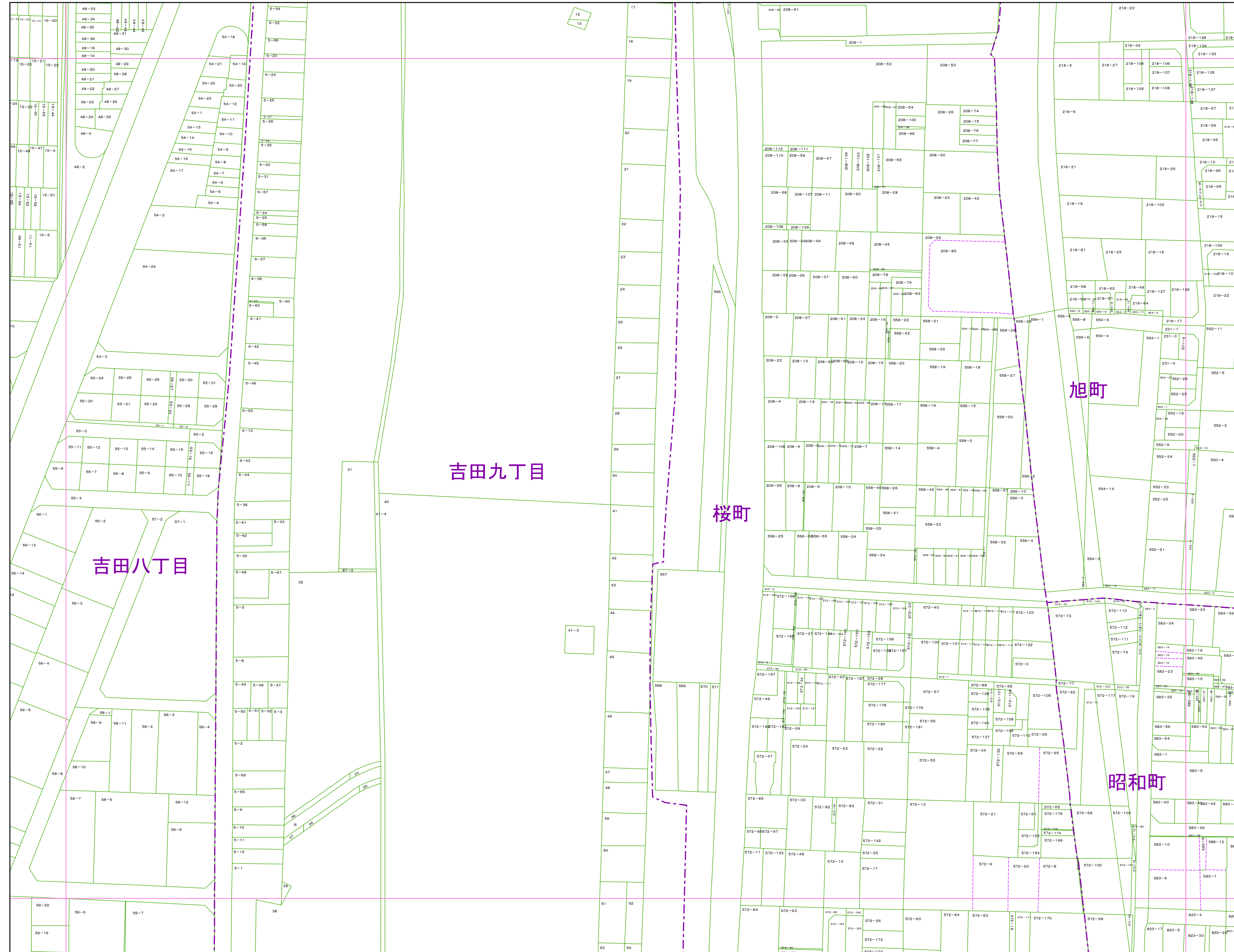
凡例

1234-1	地番
R	里道
W	水路
N	地番なし
1234-1	筆界破線 (推定線)
〇〇町	町丁目界
—	図郭線

1:1,000

東大阪市地籍図


1722
令和6年1月1日調整



1716	1717	1718
1721	1722	1723
2401	2402	2403

町丁目名

旭町
桜町
昭和町
吉田八丁目
吉田九丁目



凡例

1234-1	地番
R	里道
W	水路
N	地番なし
1234-1	筆界破線 (推定線)
○○町	町丁目界
—	図郭線

令和6年3月作成
1722

この地籍図は固定資産の評価の目的以外には使用できませんので、
法律行為(売買、相続等)をする場合には法務局備付の図面によってください。

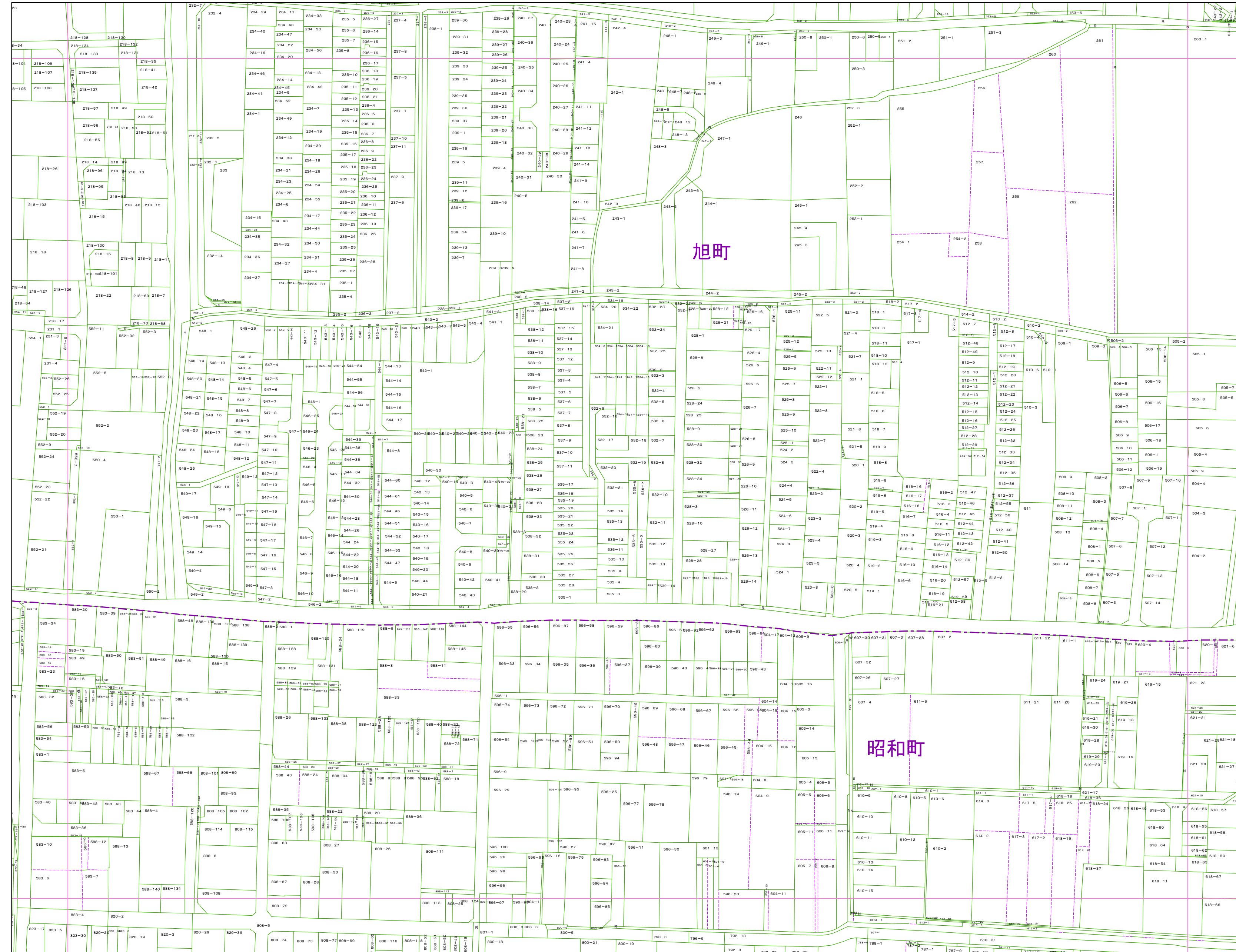
1:1,000

東大阪市税務部 1722

東大阪市地籍図


1723
令和6年1月1日調整

1:1,000



1717	1718	1719
1722	1723	1724
2402	2403	2404

町丁目名
旭町
昭和町



凡例

1234-1	地番
R	里道
W	水路
N	地番なし
1234-1	筆界破線 (推定線)
〇〇町	町丁目界
〰	図郭線

令和6年3月作成
1723

この地籍図は固定資産の評価の目的以外には使用できませんので、
法律行為(売買、相続等)をする場合には法務局備付の図面によってください。

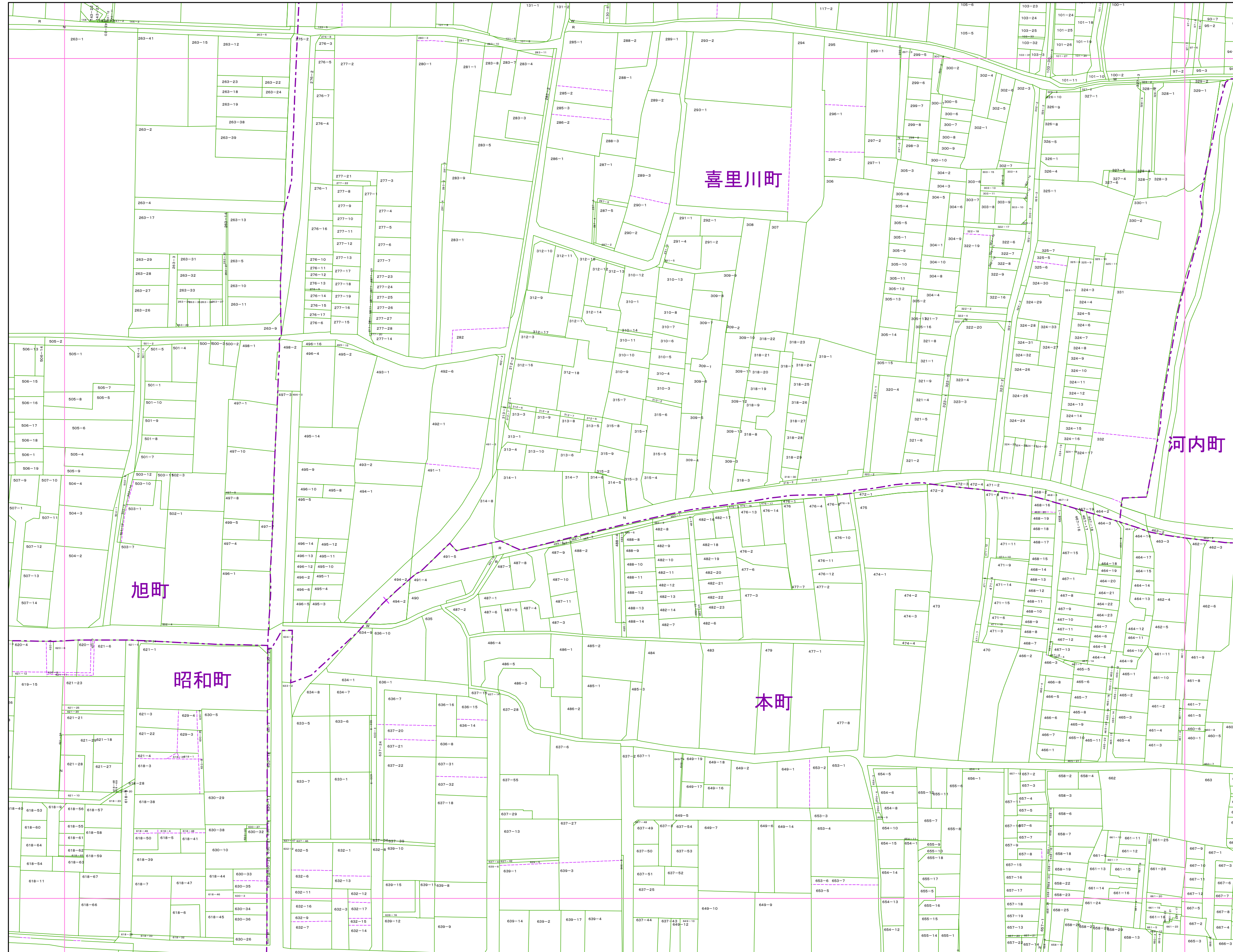
1:1,000

東大阪市税務部 1723

1:1,000

東大阪市地籍図


1724
令和6年1月1日調整



1718	1719	1720
1723	1724	1725
2403	2404	2405

町丁目名

旭町
河内町
喜里川町
昭和町
本町



凡例

1234-1	地番
R	里道
W	水路
N	地番なし
1234-1	筆界破線 (推定線)
〇〇町	町丁目界
—	図郭線

令和6年3月作成
1724

この地籍図は固定資産の評価の目的以外には使用できませんので、
法律行為(売買、相続等)をする場合には法務局備付の図面によってください。

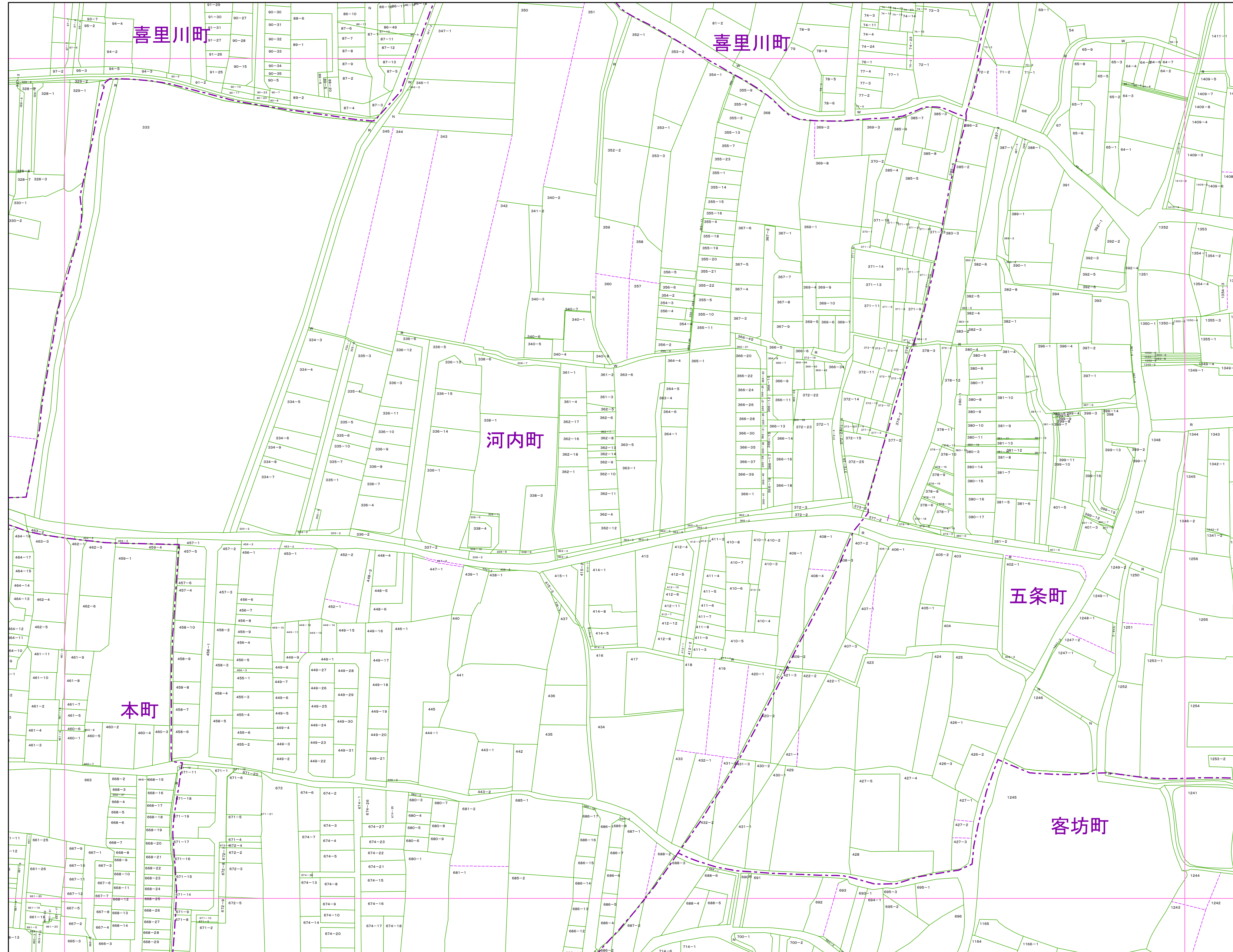
1:1,000

東大阪市税務部 1724

1:1,000

東大阪市地籍図


1725
令和6年1月1日調整



1719	1720	1816
1724	1725	1821
2404	2405	2501

町丁目名

河内町
客坊町
喜里川町
五条町
本町



凡例

1234-1	地番
R	里道
W	水路
N	地番なし
1234-1	筆界破線 (推定線)
〇〇町	町丁目界
—	図郭線

令和6年3月作成
1725

この地籍図は固定資産の評価の目的以外には使用できませんので、
法律行為(売買、相続等)をする場合には法務局備付の図面によってください。

1:1,000

東大阪市税務部 1725