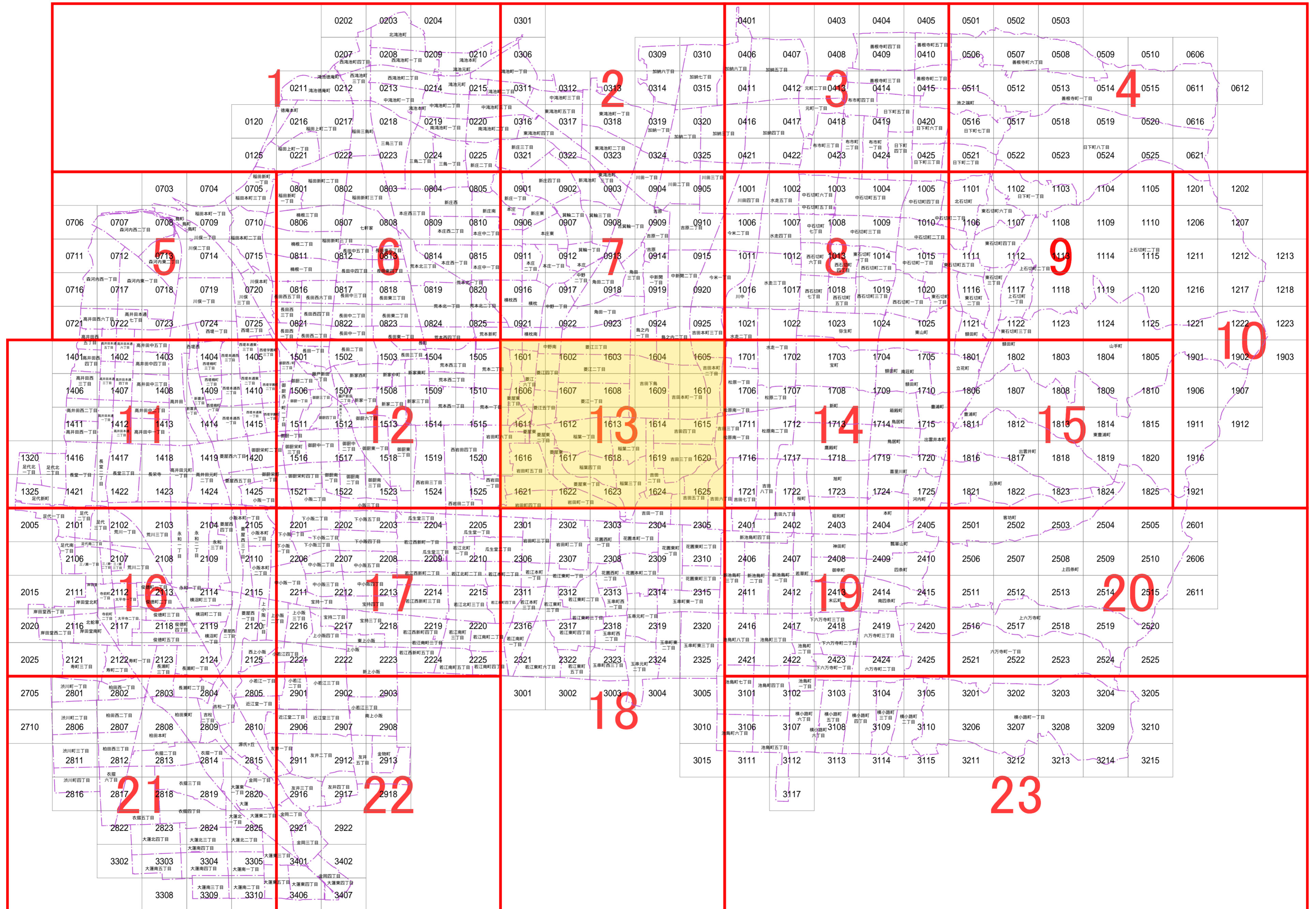
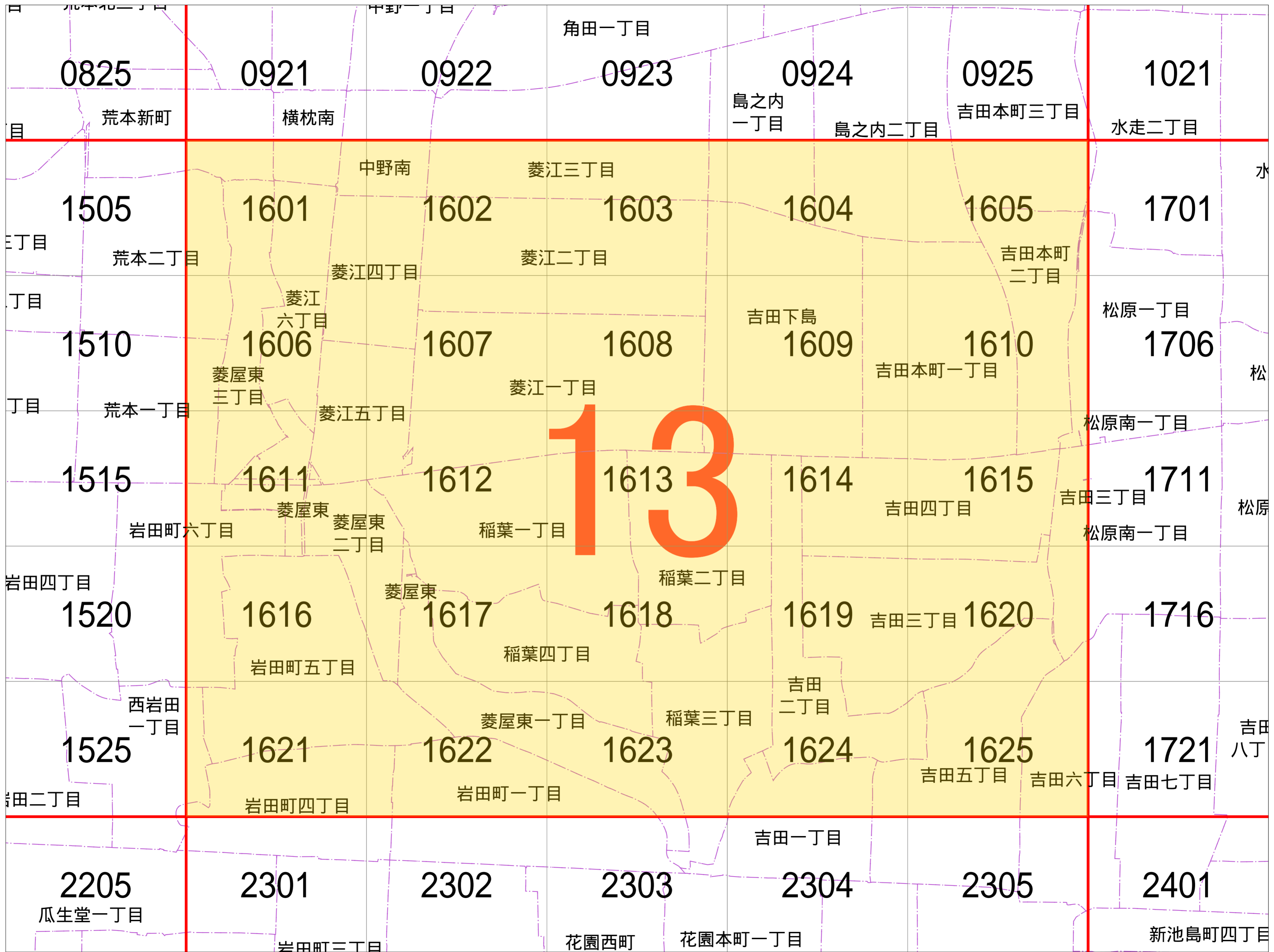


# 東大阪市索引図



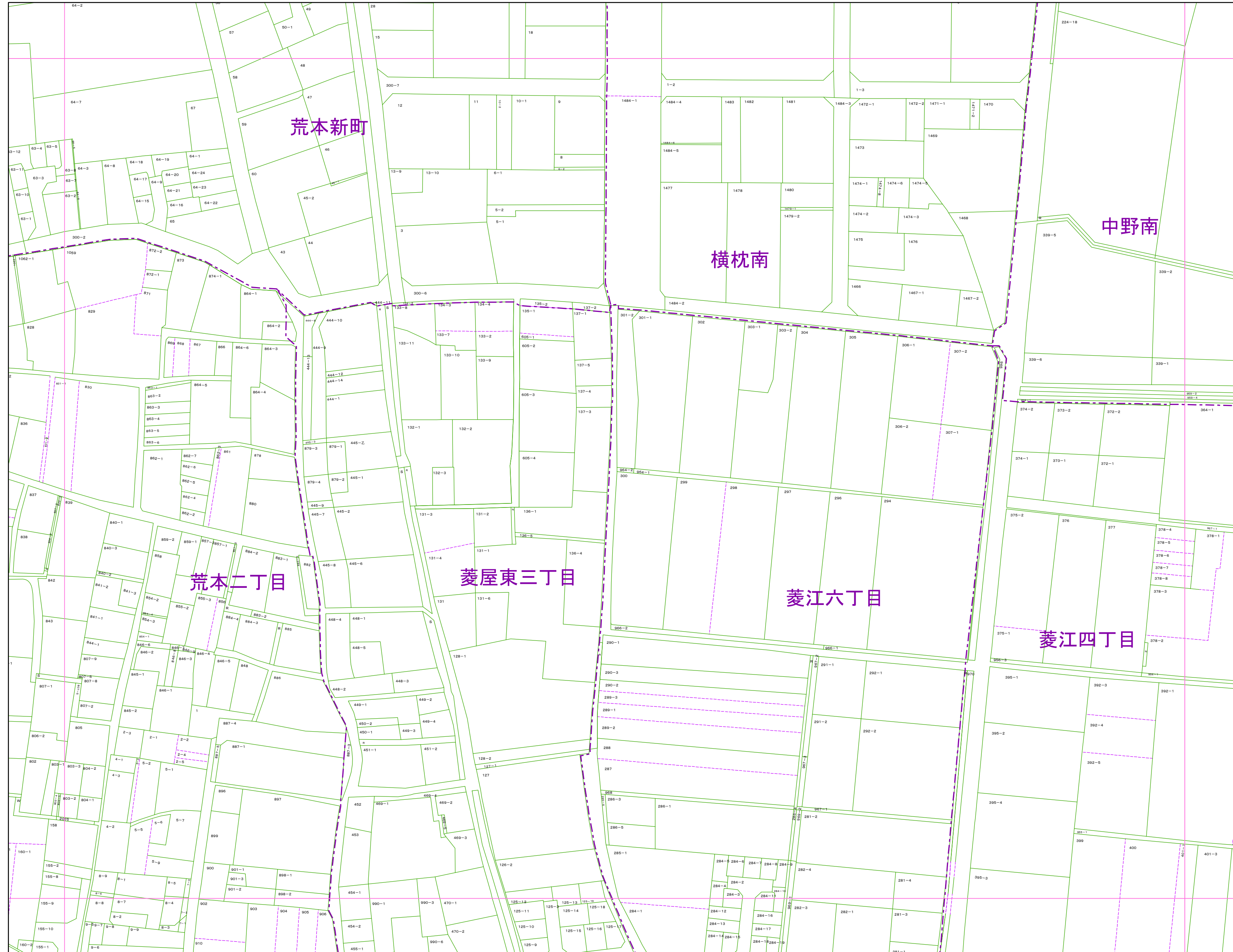
東大阪市 索引図

13



13


13



0825	0921	0922
1505	1601	1602
1510	1606	1607

町丁目名

中野南  
菱江四丁目  
菱江六丁目  
菱屋東三丁目  
横枕南  
荒本二丁目  
荒本新町



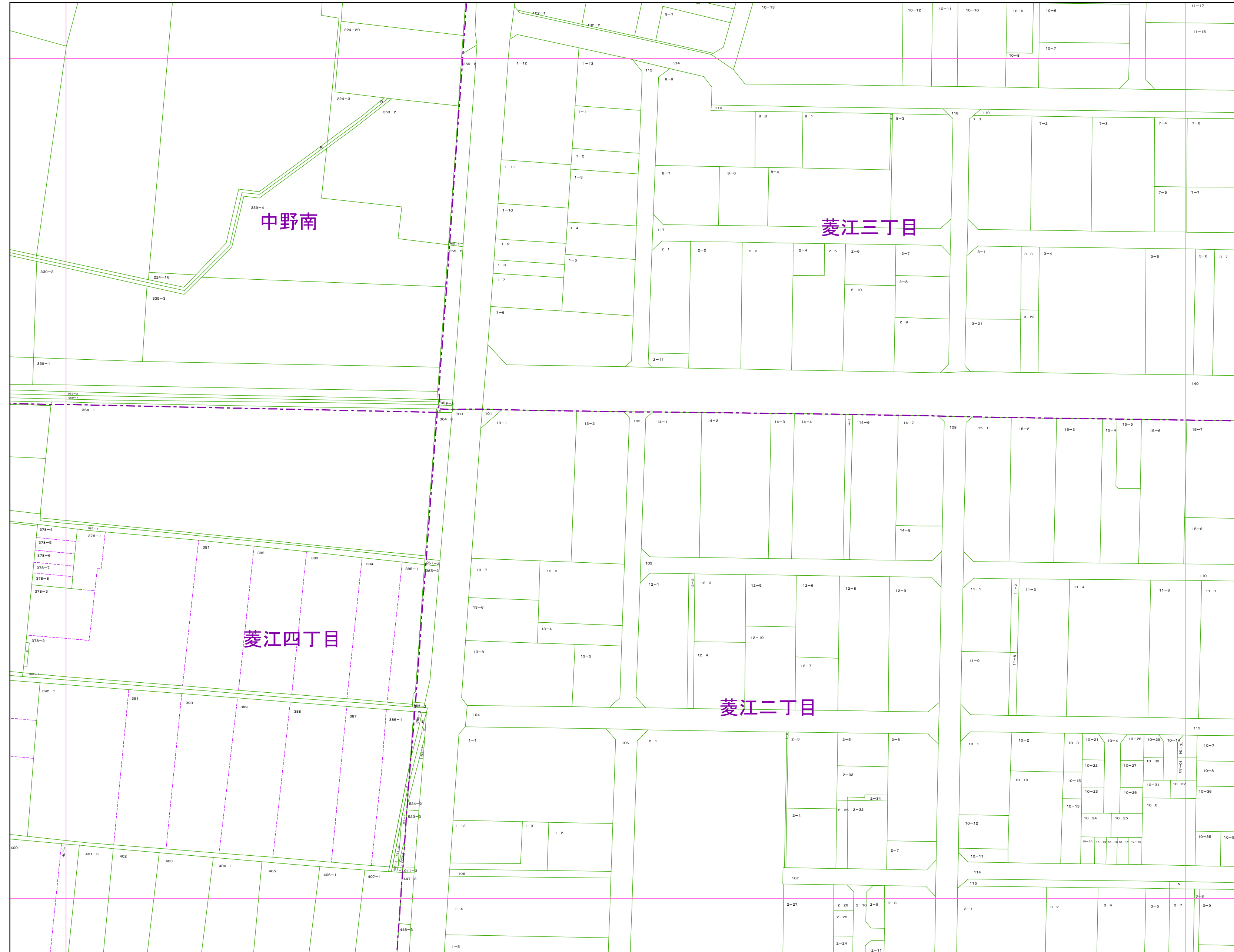
凡例

1234-1	地番
R	里道
W	水路
N	地番なし
1234-1	筆界破線 (推定線)
○○町	町丁目界
—	図郭線

1:1,000

# 東大阪市地籍図


1602  
令和6年1月1日調整



0921	0922	0923
1601	1602	1603
1606	1607	1608

町丁目名

中野南
菱江二丁目
菱江三丁目
菱江四丁目



凡例

1234-1	地番
R	里道
W	水路
N	地番なし
1234-1	筆界破線 (推定線)
○○町	町丁目界
□	図郭線

令和6年3月作成  
1602

この地籍図は固定資産の評価の目的以外には使用できませんので、  
法律行為(売買、相続等)をする場合には法務局備付の図面によってください。

1:1,000

東大阪市税務部 1602

1:1,000

# 東大阪市地籍図


1603  
令和6年1月1日調整



0922	0923	0924
1602	1603	1604
1607	1608	1609

町丁目名

島之内一丁目  
菱江二丁目  
菱江三丁目  
吉田下島



凡例

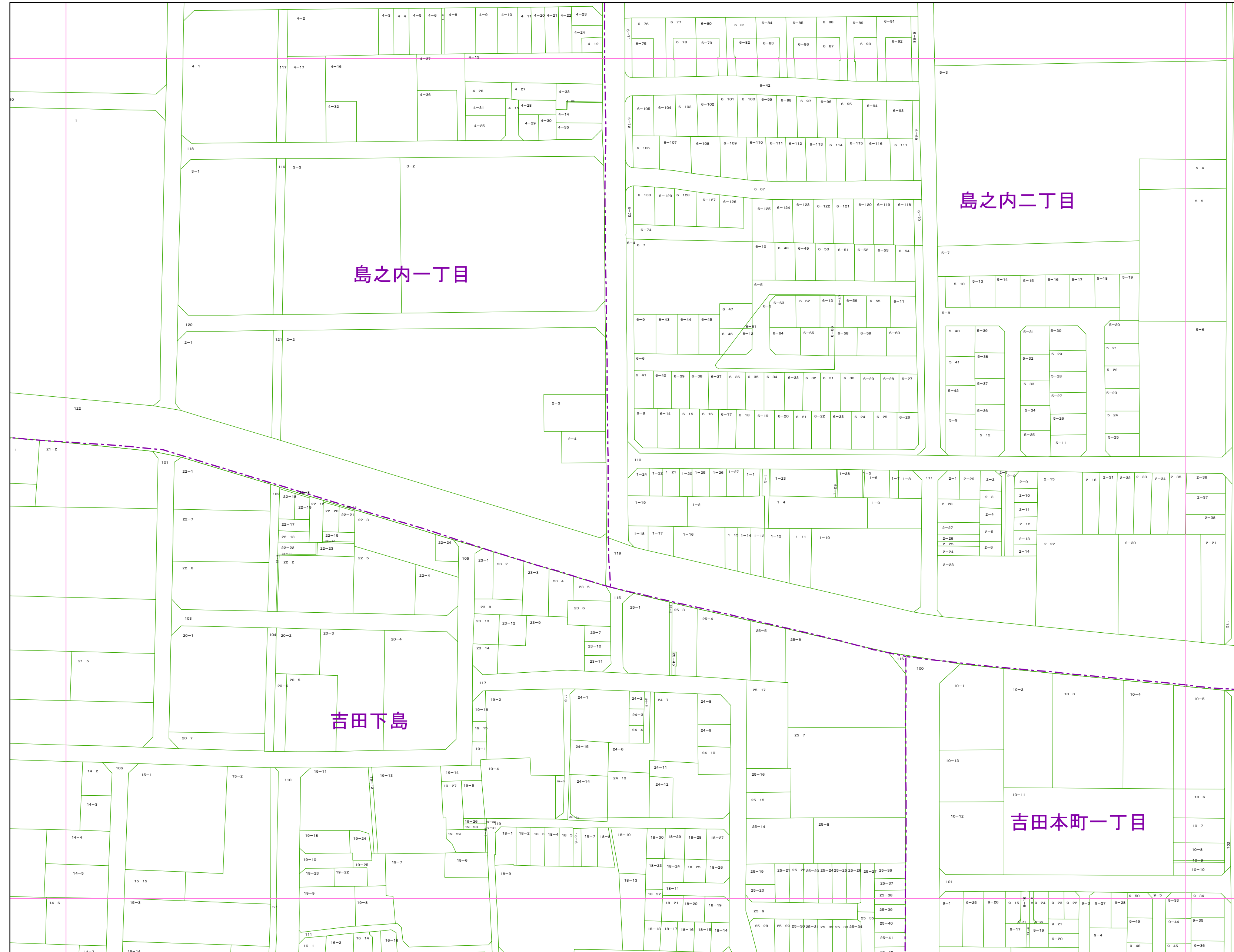
1234-1	地番
R	里道
W	水路
N	地番なし
1234-1	筆界破線 (推定線)
○町	町丁目界
—	図郭線

令和6年3月作成  
1603

この地籍図は固定資産の評価の目的以外には使用できませんので、  
法律行為(売買、相続等)をする場合には法務局備付の図面によってください。

1:1,000


東大阪市税務部 1603



0923	0924	0925
1603	1604	1605
1608	1609	1610

町丁目名

島之内一丁目  
 島之内二丁目  
 吉田下島  
 吉田本町一丁目



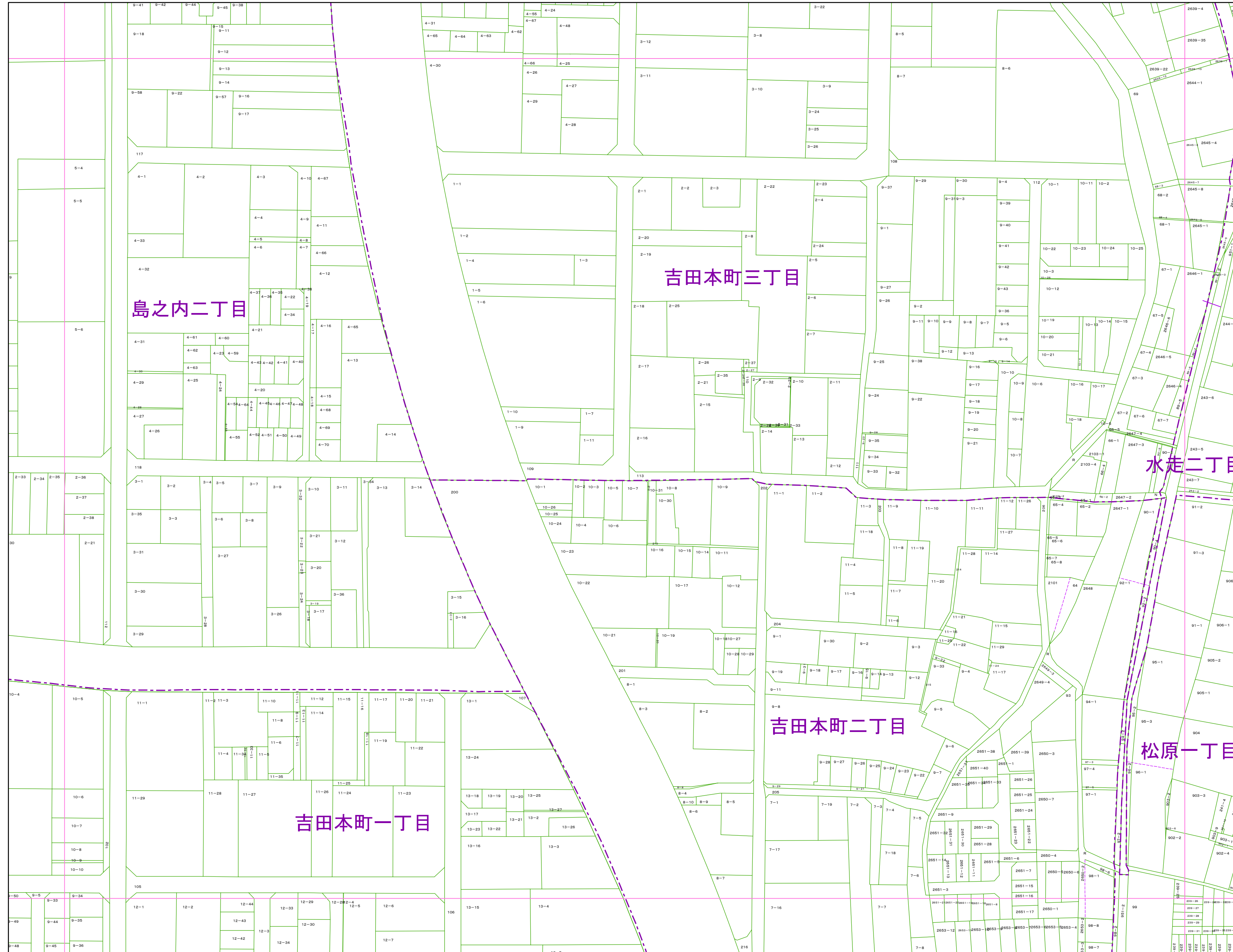
凡例

1234-1	地番
R	里道
W	水路
N	地番なし
1234-1	筆界破線 (推定線)
○○町	町丁目界
—	図郭線

1:1,000

# 東大阪市地籍図


1605  
令和6年1月1日調整



0924	0925	1021
1604	1605	1701
1609	1610	1706

町丁目名

島之内二丁目  
松原一丁目  
水走二丁目  
吉田本町一丁目  
吉田本町二丁目  
吉田本町三丁目



凡例

1234-1	地番
R	里道
W	水路
N	地番なし
1234-1	筆界破線 (推定線)
〇〇町	町丁目界
—	図郭線

令和6年3月作成  
1605

この地籍図は固定資産の評価の目的以外には使用できませんので、  
法律行為(売買、相続等)をする場合には法務局備付の図面によってください。

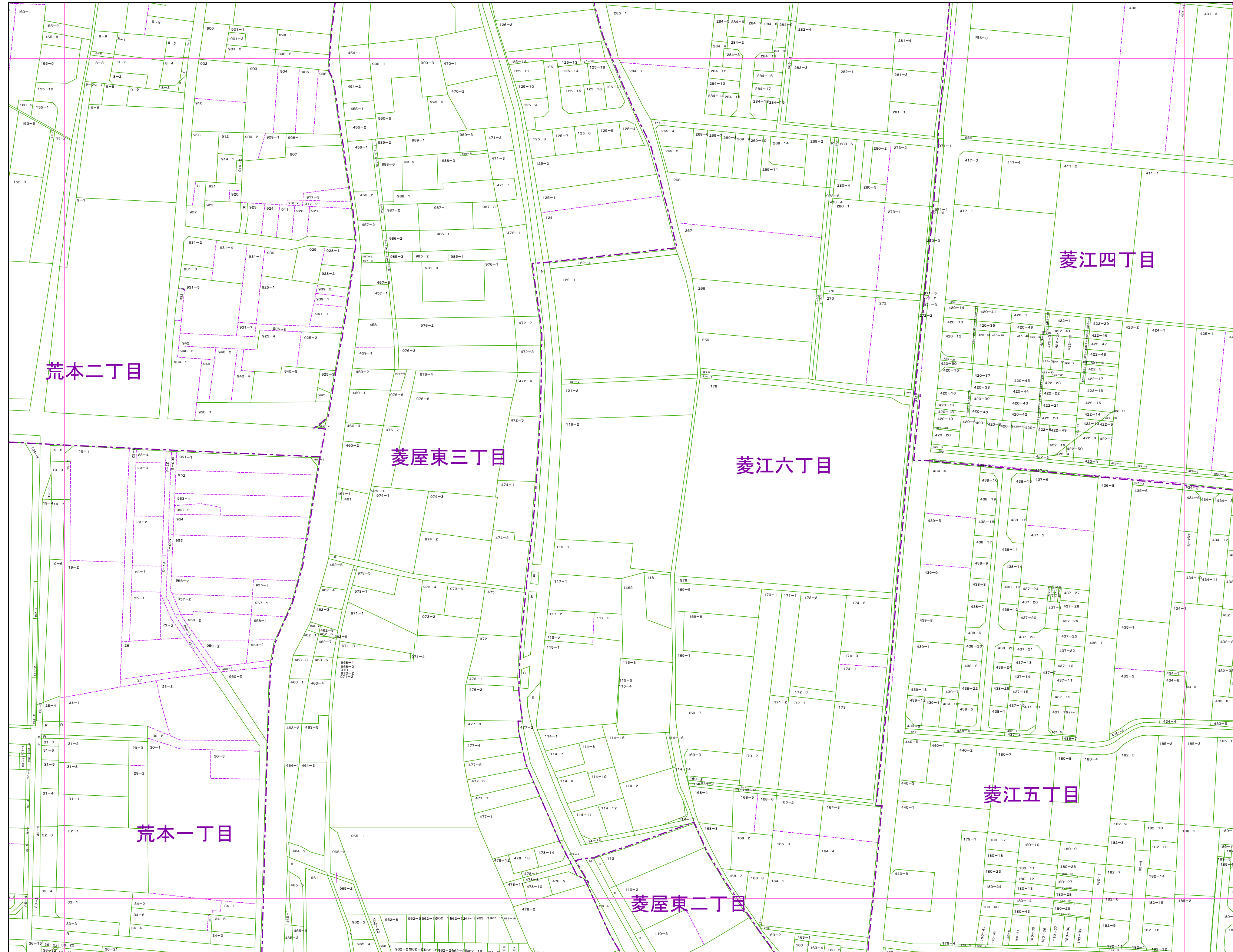
1:1,000

東大阪市税務部 1605

1:1,000

# 東大阪市地籍図


1606  
令和6年1月1日調整



1505	1601	1602
1510	1606	1607
1515	1611	1612

町丁目名

菱江四丁目  
菱江五丁目  
菱江六丁目  
菱屋東二丁目  
菱屋東三丁目  
荒本一丁目  
荒本二丁目



凡例

1234-1	地番
R	里道
W	水路
N	地番なし
1234-1	筆界破線 (推定線)
〇〇町	町丁目界
—	図郭線

令和6年3月作成  
1606

この地籍図は固定資産の評価の目的以外には使用できませんので、  
法律行為(売買、相続等)をする場合には法務局備付の図面によってください。

1:1,000

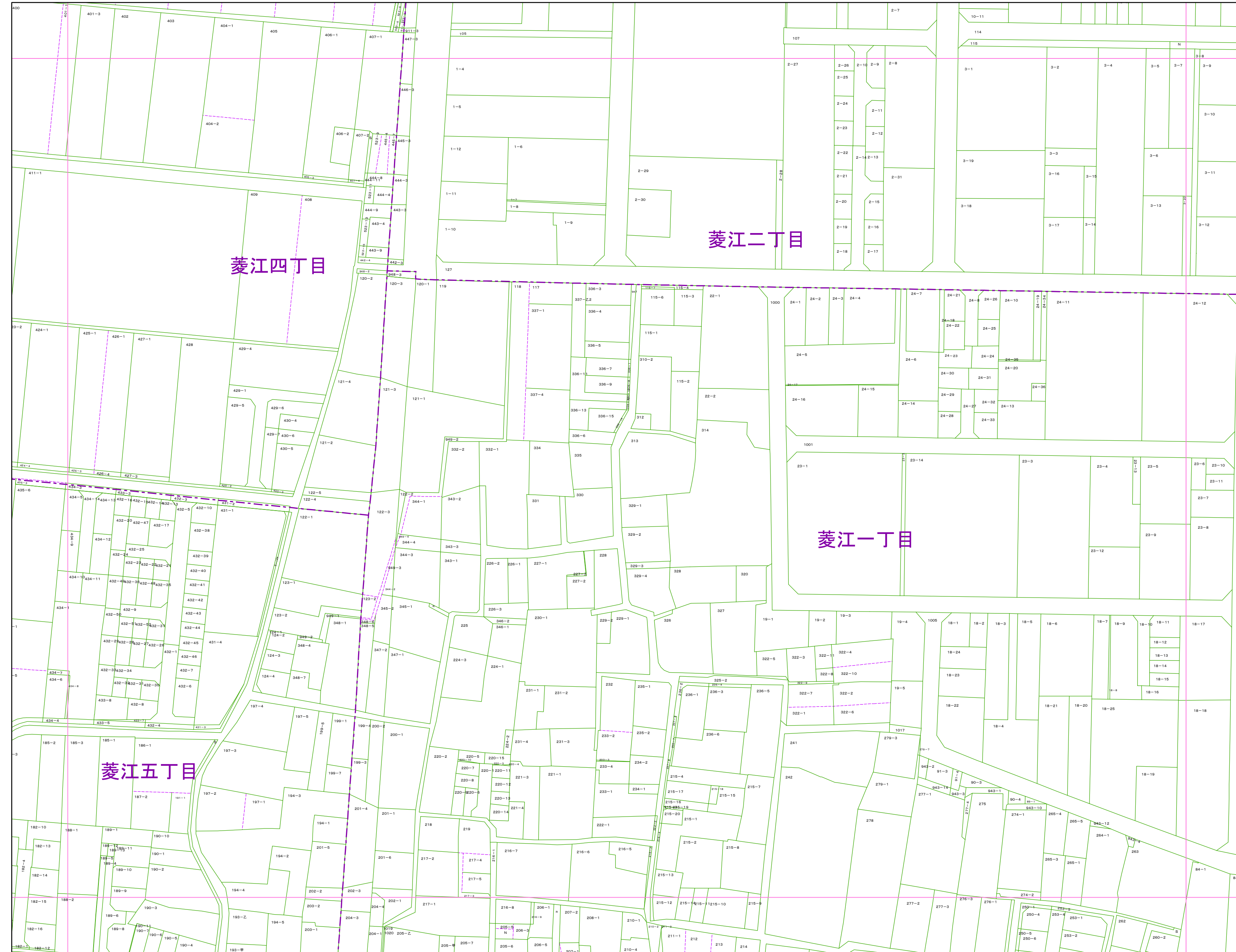
東大阪市税務部 1606



1:1,000

# 東大阪市地籍図


1607  
令和6年1月1日調整



1601	1602	1603
1606	1607	1608
1611	1612	1613

町丁目名

菱江一丁目  
菱江二丁目  
菱江四丁目  
菱江五丁目



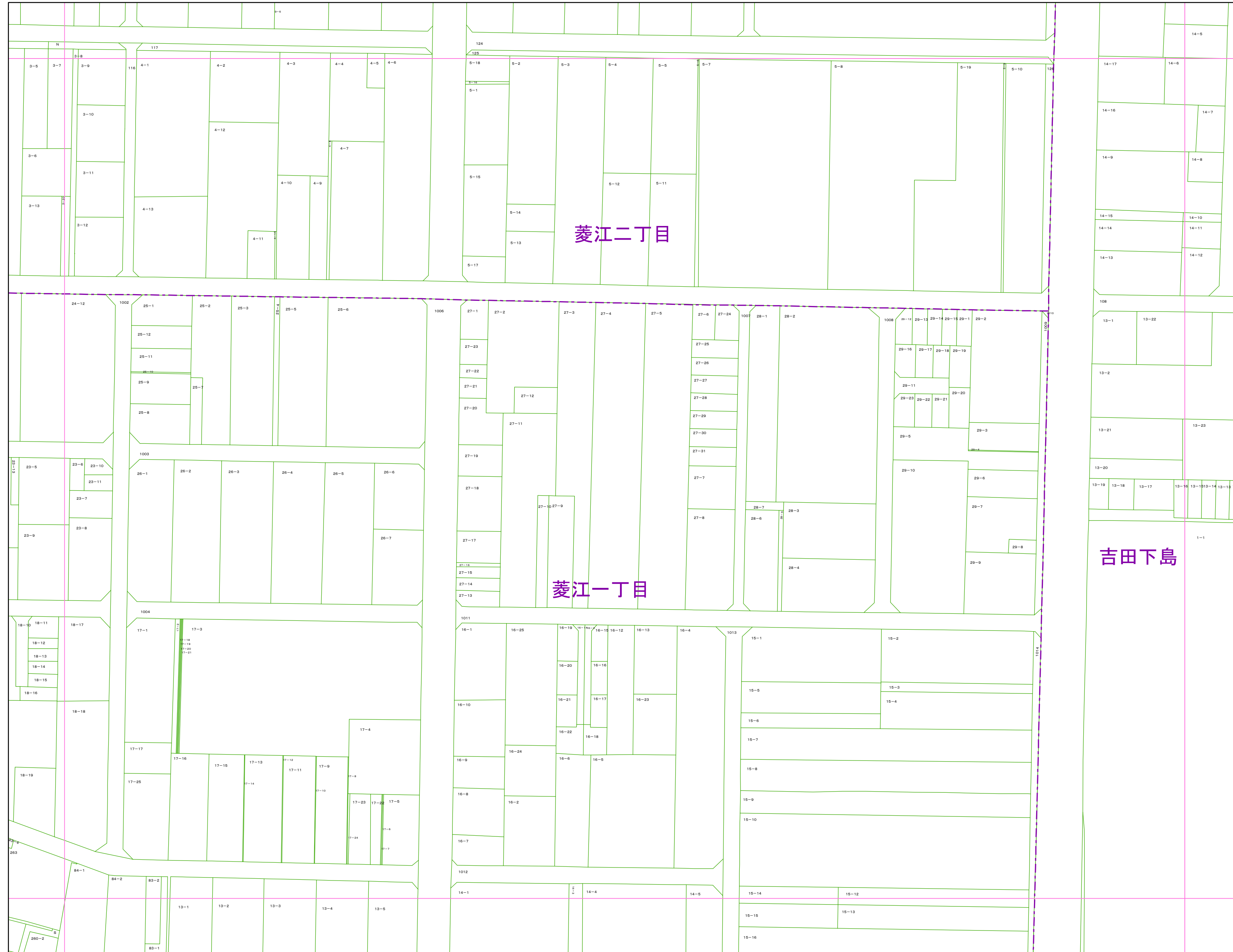
## 凡例

- 1234-1 地番
- R 里道
- W 水路
- N 地番なし
- 1234-1 筆界破線 (推定線)
- 〇〇町 町丁目界
- 図郭線

1:1,000

# 東大阪市地籍図


1608  
令和6年1月1日調整



1602	1603	1604
1607	1608	1609
1612	1613	1614

町丁目名

菱江一丁目  
菱江二丁目  
吉田下島



凡例

1234-1	地番
R	里道
W	水路
N	地番なし
1234-1	筆界破線 (推定線)
○○町	町丁目界
—	図郭線

令和6年3月作成  
1608

この地籍図は固定資産の評価の目的以外には使用できませんので、  
法律行為(売買、相続等)をする場合には法務局備付の図面によってください。

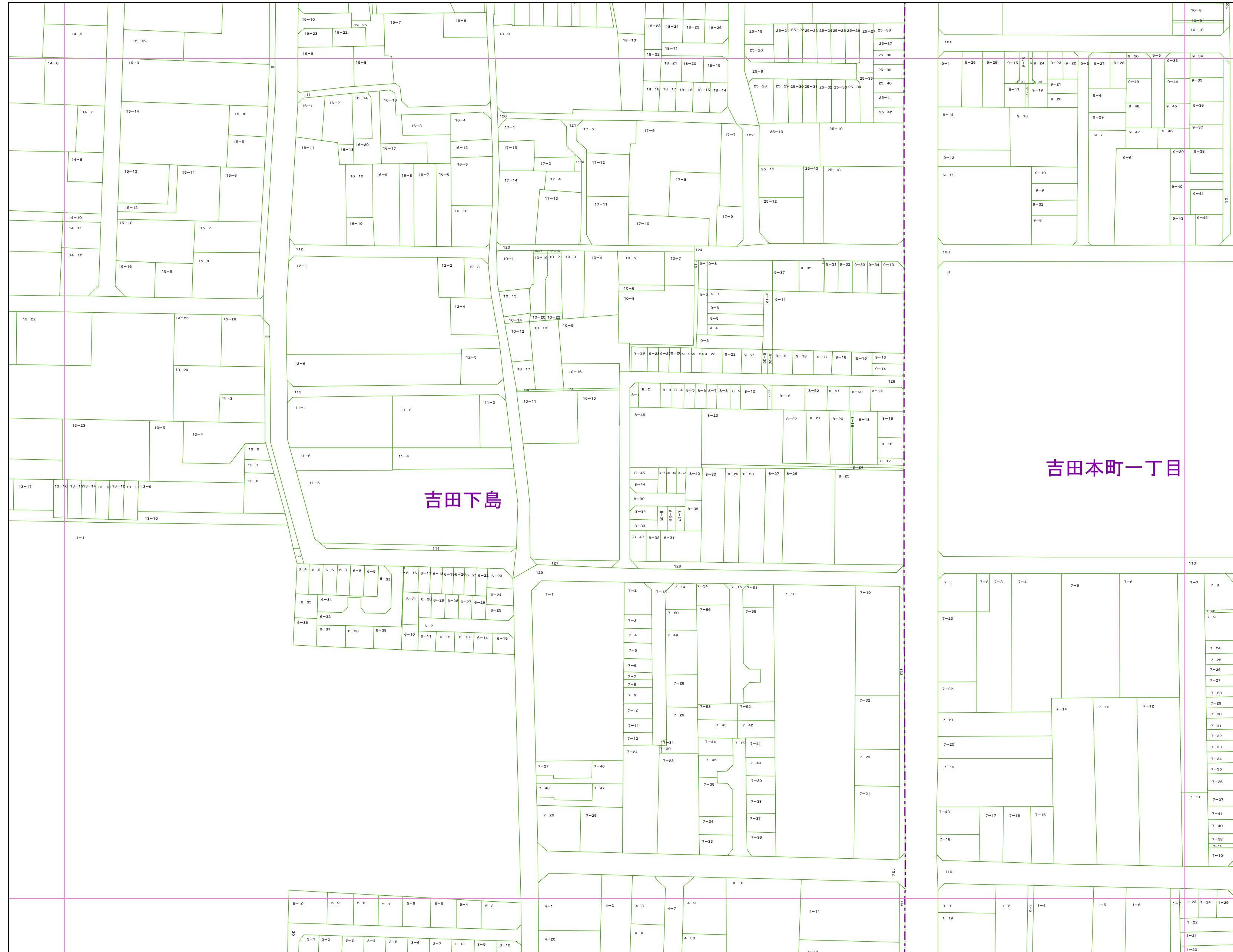
1:1,000

東大阪市税務部 1608

1:1,000


# 東大阪市地籍図

1609  
令和6年1月1日調整



1603	1604	1605
1608	1609	1610
1613	1614	1615

町丁目名  
吉田下島  
吉田本町一丁目



吉田本町一丁目

吉田下島

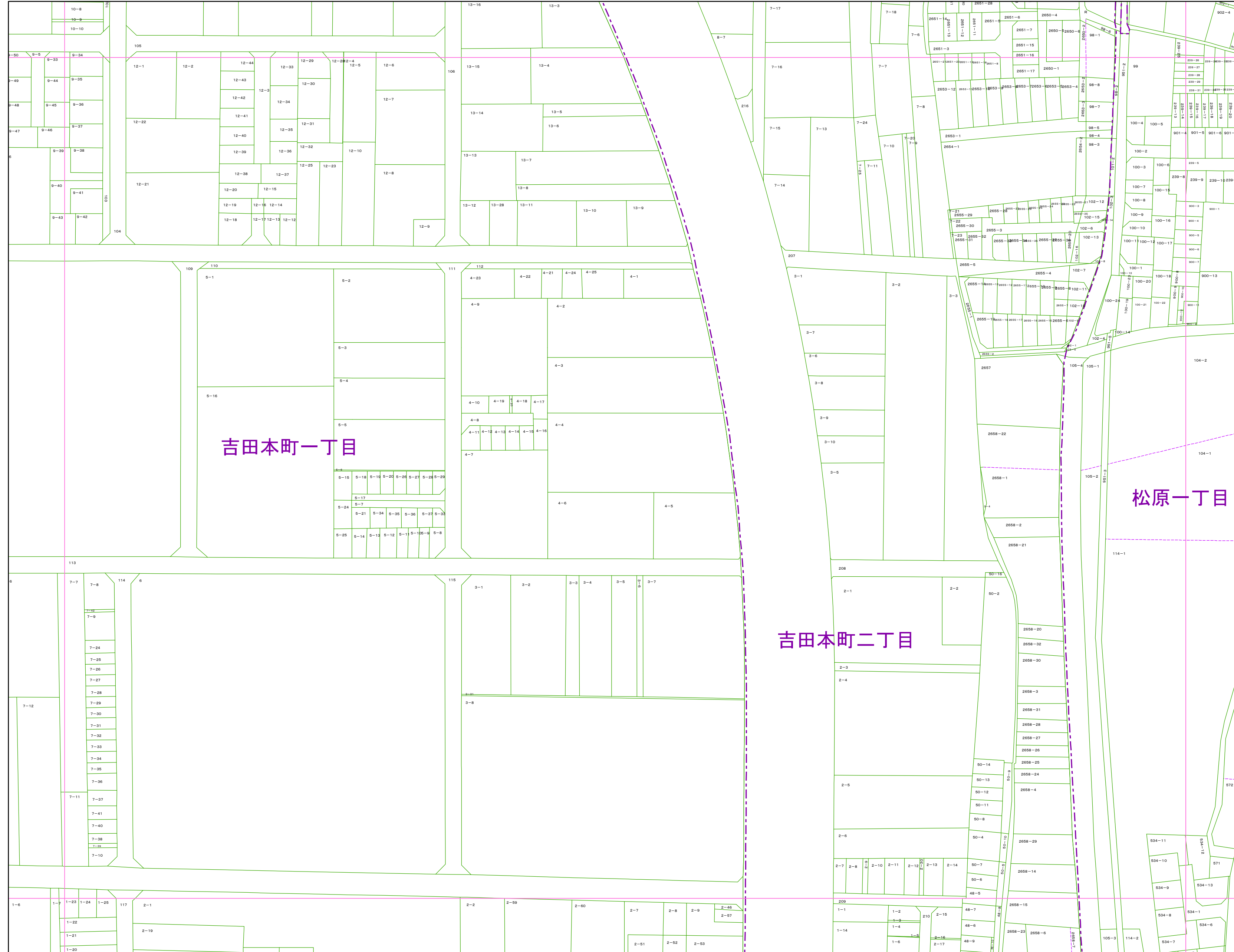
凡例

1234-1	地番
R	里道
W	水路
N	地番なし
1234-1	筆界破線 (推定線)
○○町	町丁目界
—	図郭線

1:1,000

# 東大阪市地籍図


1610  
令和6年1月1日調整



1604	1605	1701
1609	1610	1706
1614	1615	1711

町丁目名

松原一丁目  
吉田本町二丁目  
吉田本町二丁目



凡例

1234-1	地番
R	里道
W	水路
N	地番なし
1234-1	筆界破線 (推定線)
〇〇町	町丁目界
—	図郭線

令和6年3月作成  
1610

この地籍図は固定資産の評価の目的以外には使用できませんので、  
法律行為(売買、相続等)をする場合には法務局備付の図面によってください。

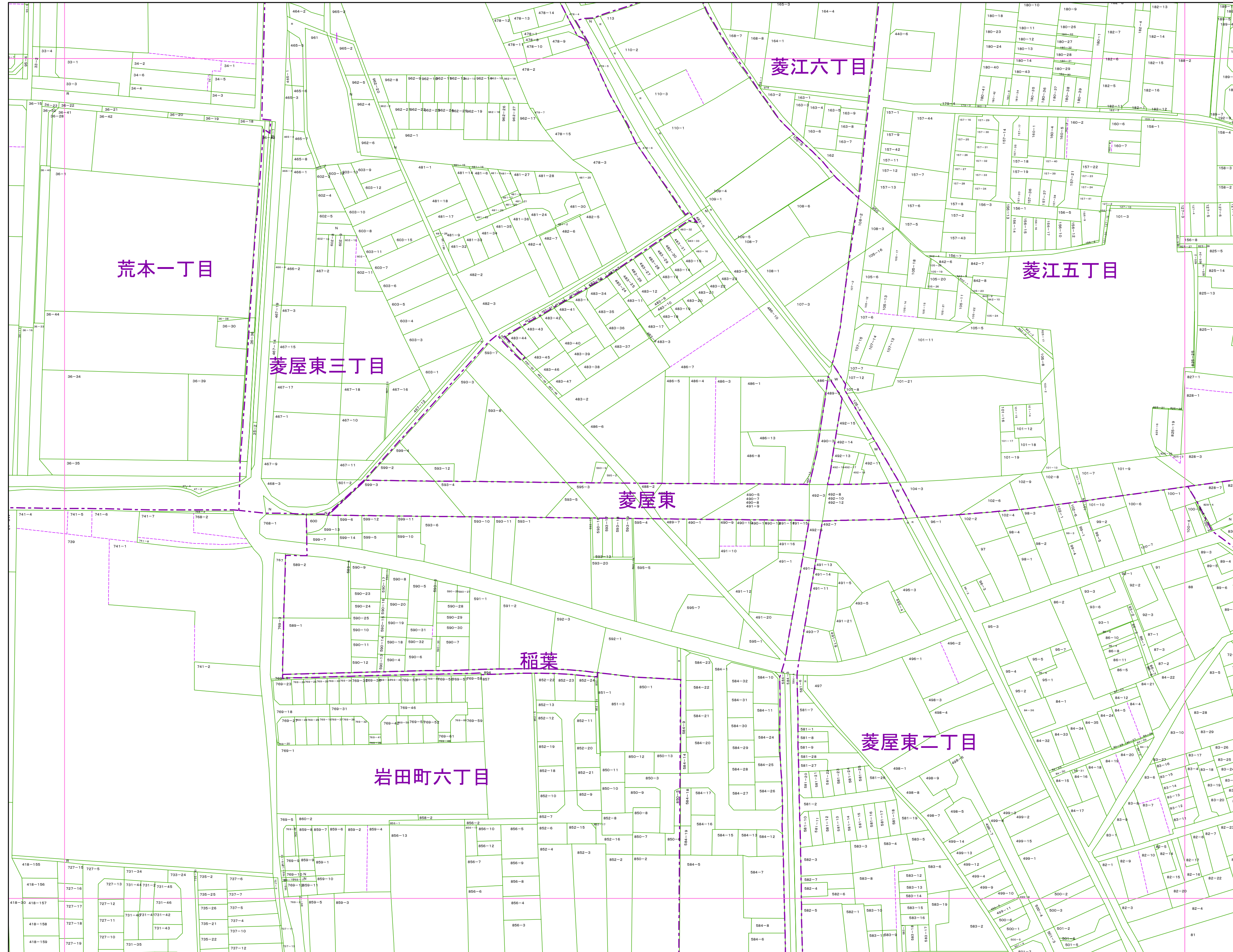
1:1,000

東大阪市税務部 1610

1:1,000


# 東大阪市地籍図

1611  
令和6年1月1日調整



1510	1606	1607
1515	1611	1612
1520	1616	1617

- 町丁目名
- 稲葉
  - 岩田町六丁目
  - 菱江五丁目
  - 菱江六丁目
  - 菱屋東二丁目
  - 菱屋東三丁目
  - 荒本一丁目
  - 菱屋東



- 凡例
- 1234-1 地番
  - R 里道
  - W 水路
  - N 地番なし
  - 1234-1 筆界破線 (推定線)
  - 〇〇町 町丁目界
  - 図郭線

令和6年3月作成  
1611

この地籍図は固定資産の評価の目的以外には使用できませんので、  
法律行為(売買、相続等)をする場合には法務局備付の図面によってください。

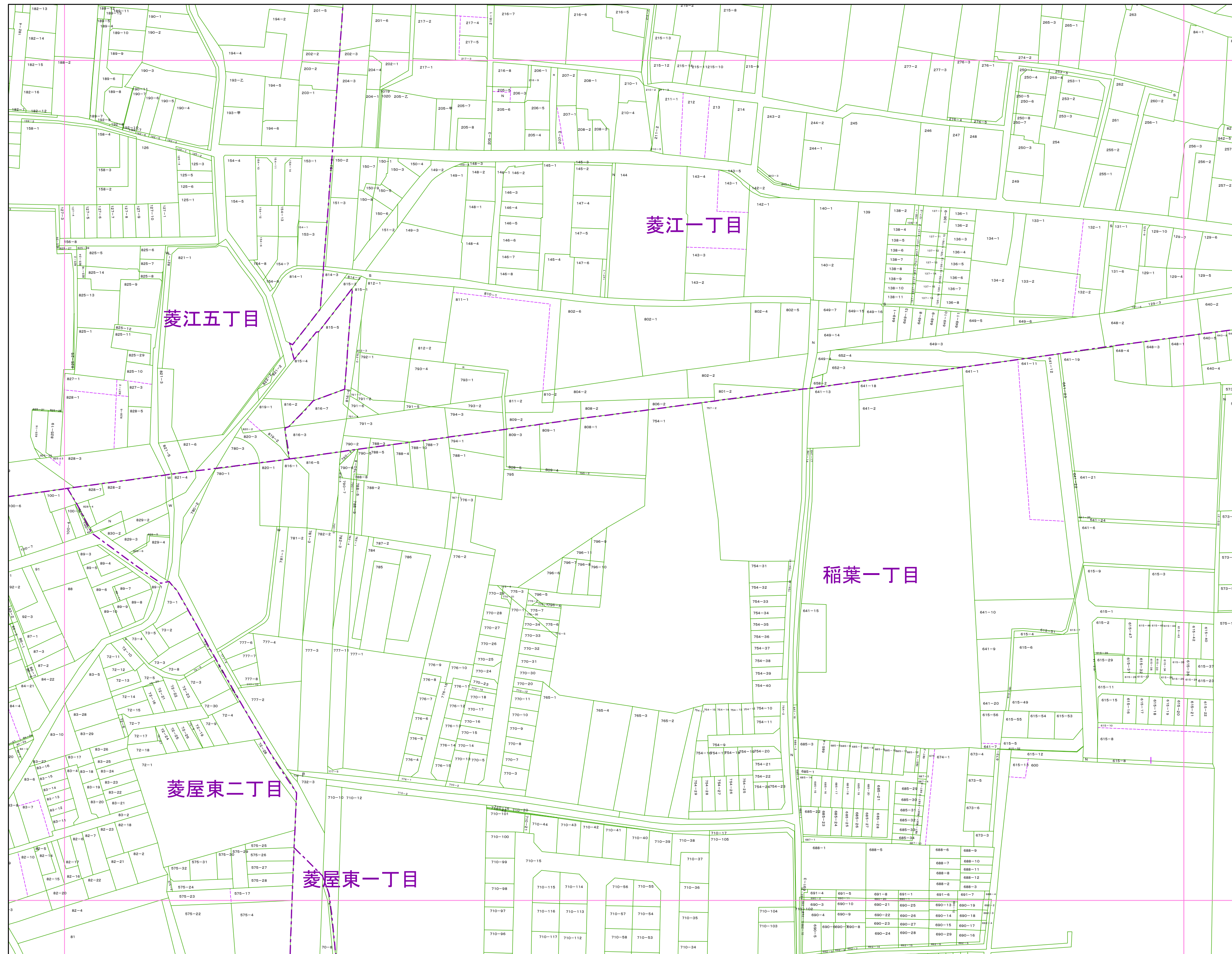
1:1,000

東大阪市税務部 1611

# 東大阪市地籍図

1:1,000


1612  
令和6年1月1日調整



1606	1607	1608
1611	1612	1613
1616	1617	1618

町丁目名

稲葉一丁目  
菱江一丁目  
菱江五丁目  
菱屋東一丁目  
菱屋東二丁目



凡例

1234-1	地番
R	里道
W	水路
N	地番なし
1234-1	筆界破線 (推定線)
○○町	町丁目界
—	図郭線

令和6年3月作成  
1612

この地籍図は固定資産の評価の目的以外には使用できませんので、  
法律行為(売買、相続等)をする場合には法務局備付の図面によってください。

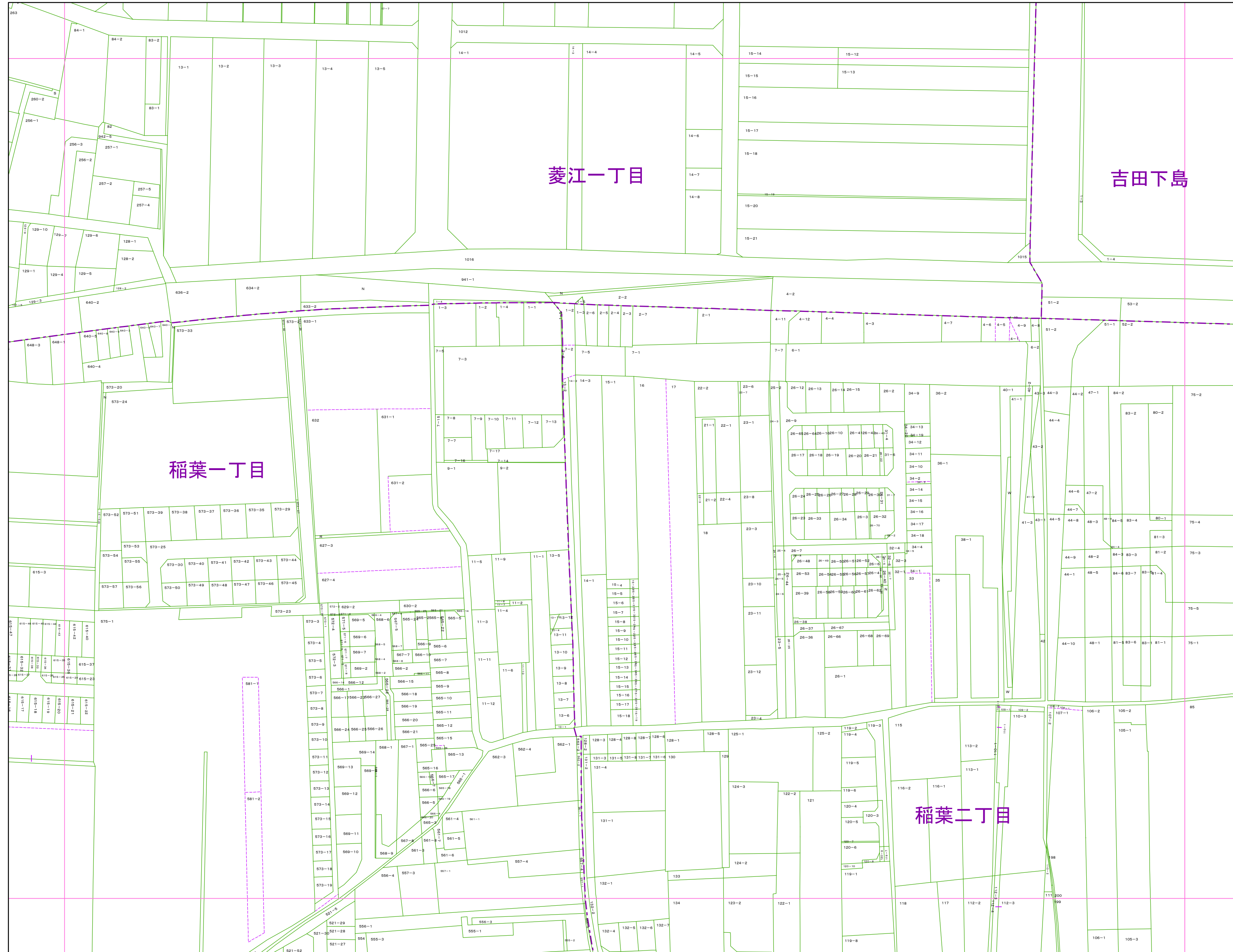
1:1,000

東大阪市税務部 1612

1:1,000

# 東大阪市地籍図


1613  
令和6年1月1日調整



1607	1608	1609
1612	1613	1614
1617	1618	1619

町丁目名

稲葉一丁目
稲葉二丁目
菱江一丁目
吉田下島



凡例

1234-1	地番
R	里道
W	水路
N	地番なし
1234-1	筆界破線 (推定線)
○町	町丁目界
—	図郭線

令和6年3月作成  
1613

この地籍図は固定資産の評価の目的以外には使用できませんので、  
法律行為(売買、相続等)をする場合には法務局備付の図面によってください。

1:1,000

東大阪市税務部 1613

1:1,000

# 東大阪市地籍図


1614  
令和6年1月1日調整



1608	1609	1610
1613	1614	1615
1618	1619	1620

町丁目名

稲葉二丁目  
吉田二丁目  
吉田四丁目  
吉田下島  
吉田本町一丁目



凡例

1234-1	地番
R	里道
W	水路
N	地番なし
1234-1 (dashed)	筆界破線 (推定線)
○○町	町丁目界
—	図郭線

令和6年3月作成  
1614

この地籍図は固定資産の評価の目的以外には使用できませんので、  
法律行為(売買、相続等)をする場合には法務局備付の図面によってください。

1:1,000

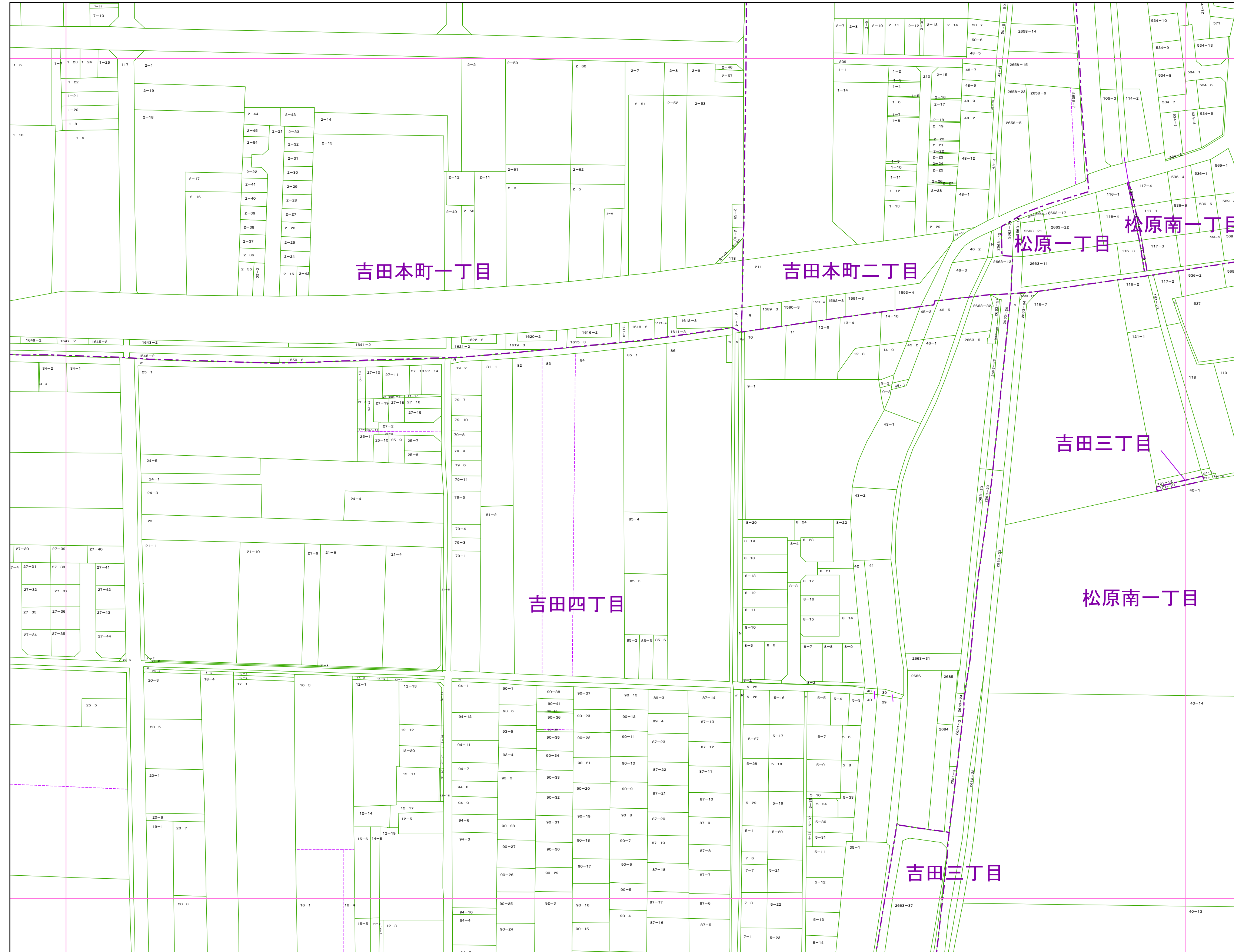
東大阪市税務部 1614



1:1,000


# 東大阪市地籍図

1615  
令和6年1月1日調整



1609	1610	1706
1614	1615	1711
1619	1620	1716

- 町丁目名
- 松原一丁目
  - 松原南一丁目
  - 吉田三丁目
  - 吉田四丁目
  - 吉田本町一丁目
  - 吉田本町二丁目



- 凡例
- 1234-1 地番
  - R 里道
  - W 水路
  - N 地番なし
  - 1234-1 筆界破線 (推定線)
  - 町 町丁目界
  - 図郭線

令和6年3月作成  
1615

この地籍図は固定資産の評価の目的以外には使用できませんので、  
法律行為(売買、相続等)をする場合には法務局備付の図面によってください。

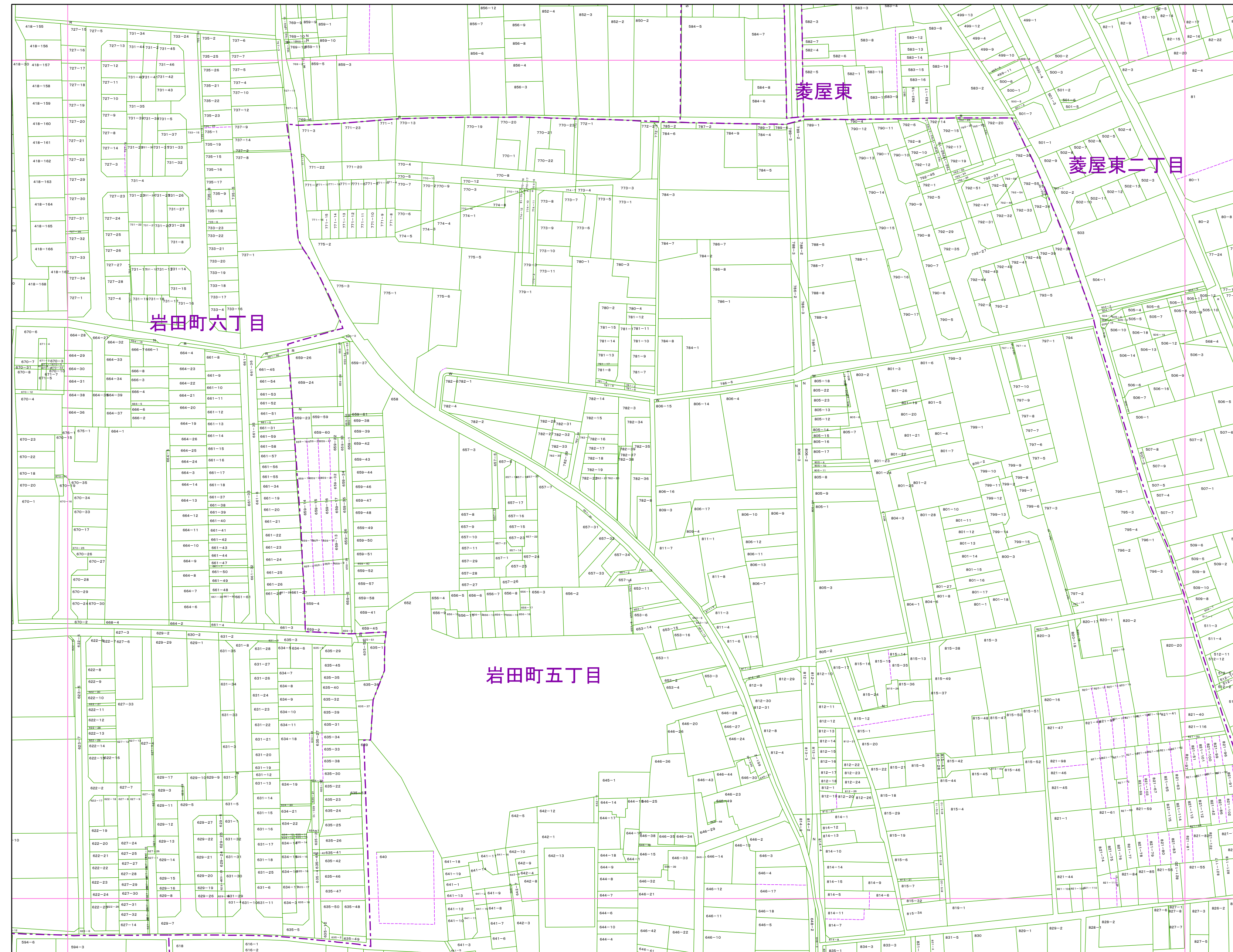
1:1,000

東大阪市税務部 1615

# 東大阪市地籍図

1:1,000


1616  
令和6年1月1日調整



1515	1611	1612
1520	1616	1617
1525	1621	1622

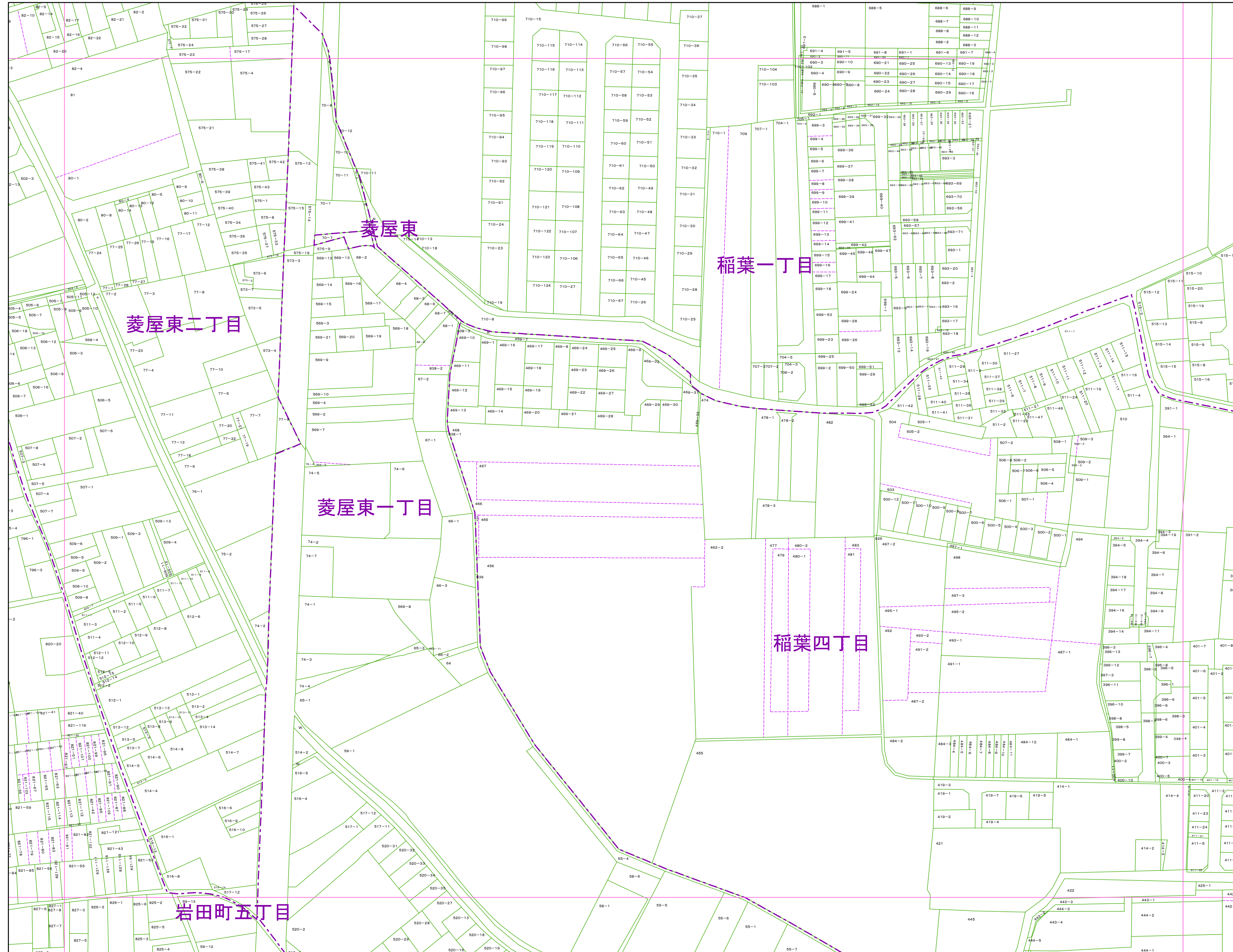
町丁目名

岩田町五丁目  
岩田町六丁目  
菱屋東二丁目  
菱屋東




凡例

1234-1	地番
R	里道
W	水路
N	地番なし
1234-1	筆界破線 (推定線)
〇〇町	町丁目界
—	図郭線

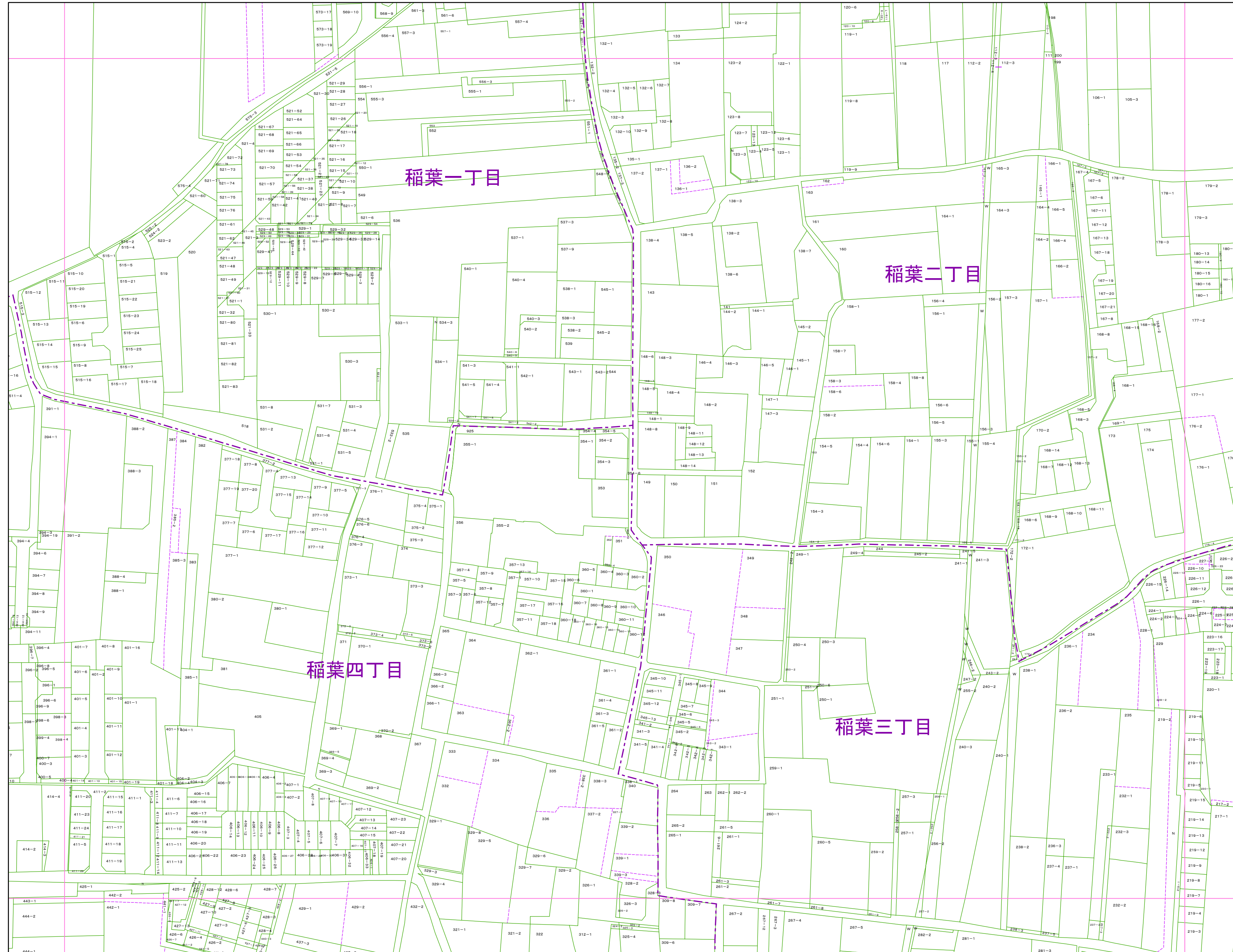


1611	1612	1613
1616	1617	1618
1621	1622	1623

- 町丁目名
- 稲葉一丁目
  - 稲葉四丁目
  - 岩田町五丁目
  - 菱屋東一丁目
  - 菱屋東二丁目
  - 菱屋東




- 凡例
- 1234-1 地番
  - R 里道
  - W 水路
  - N 地番なし
  - 1234-1 筆界破線 (推定線)
  - 〇〇町 町丁目界
  - 図郭線



1612	1613	1614
1617	1618	1619
1622	1623	1624

町丁目名

稲葉一丁目
稲葉二丁目
稲葉三丁目
稲葉四丁目



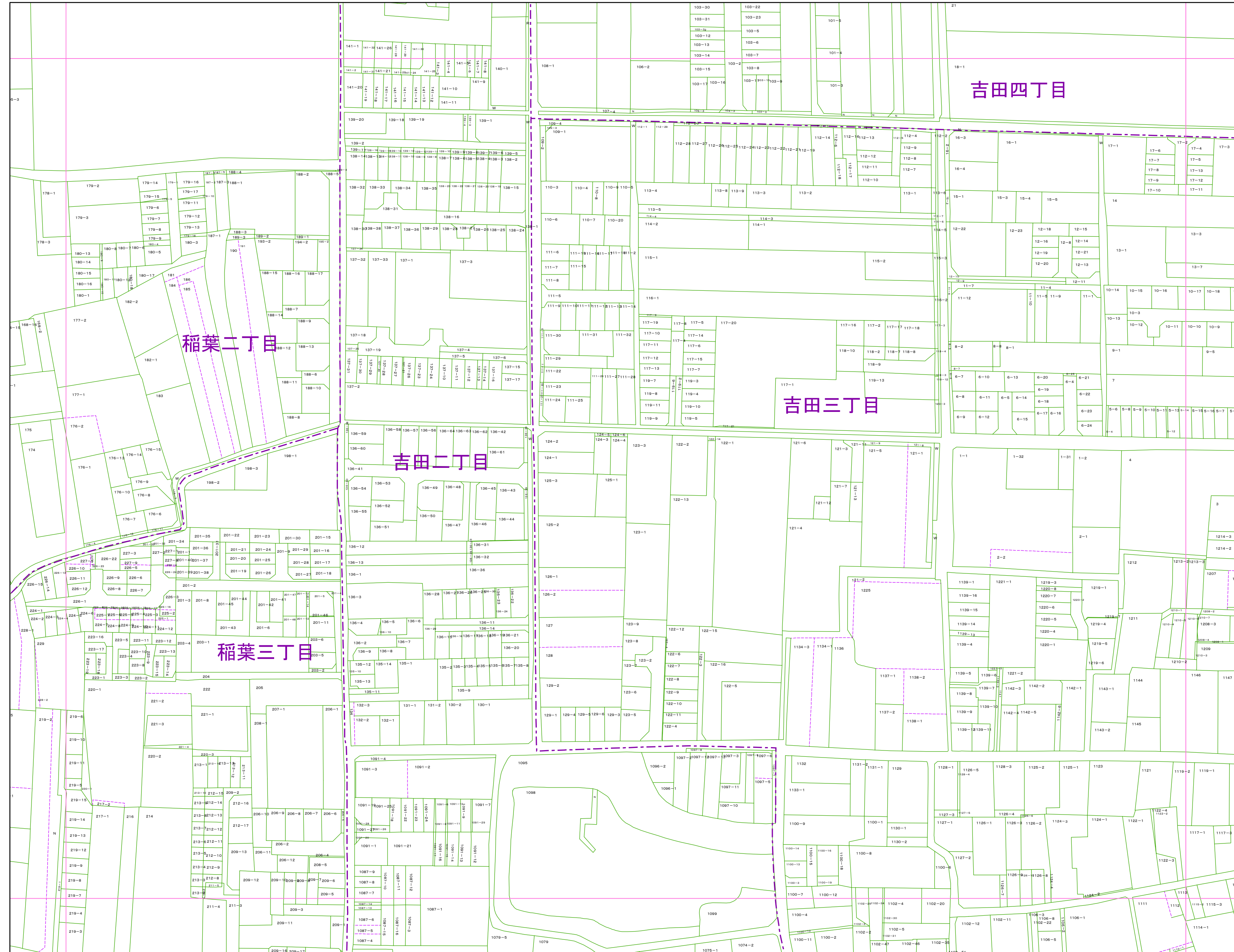
凡例

1234-1	地番
R	里道
W	水路
N	地番なし
1234-1	筆界破線 (推定線)
〇〇町	町丁目界
—	図郭線

1:1,000

# 東大阪市地籍図


1619  
令和6年1月1日調整



1613	1614	1615
1618	1619	1620
1623	1624	1625

町丁目名

稲葉二丁目
稲葉三丁目
吉田二丁目
吉田三丁目
吉田四丁目



凡例

1234-1	地番
R	里道
W	水路
N	地番なし
1234-1	筆界破線 (推定線)
〇〇町	町丁目界
—	図郭線

令和6年3月作成  
1619

この地籍図は固定資産の評価の目的以外には使用できませんので、  
法律行為(売買、相続等)をする場合には法務局備付の図面によってください。

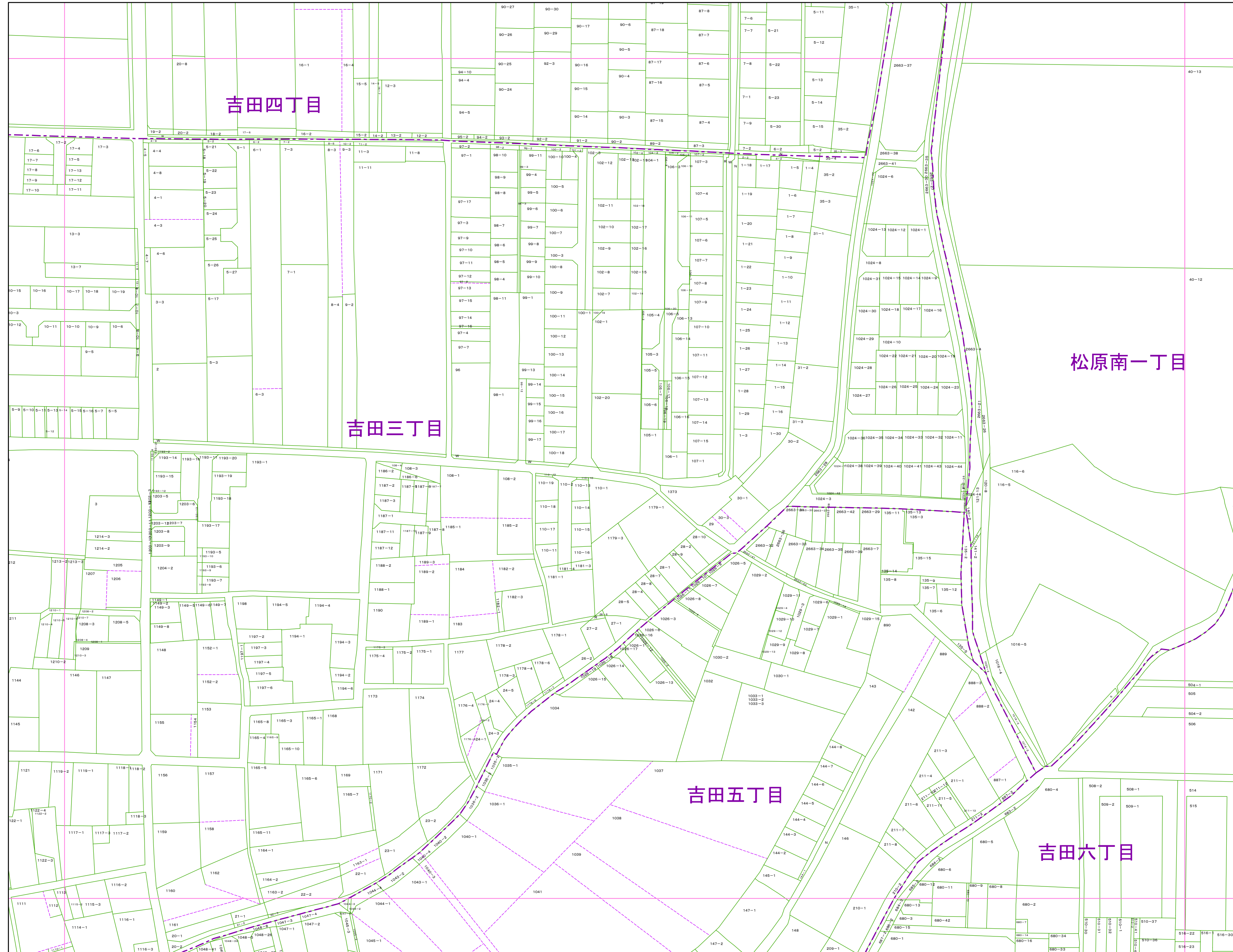
1:1,000

東大阪市税務部 1619

1:1,000


# 東大阪市地籍図

1620  
令和6年1月1日調整



1614	1615	1711
1619	1620	1716
1624	1625	1721

- 町丁目名
- 松原南一丁目
  - 吉田三丁目
  - 吉田四丁目
  - 吉田五丁目
  - 吉田六丁目



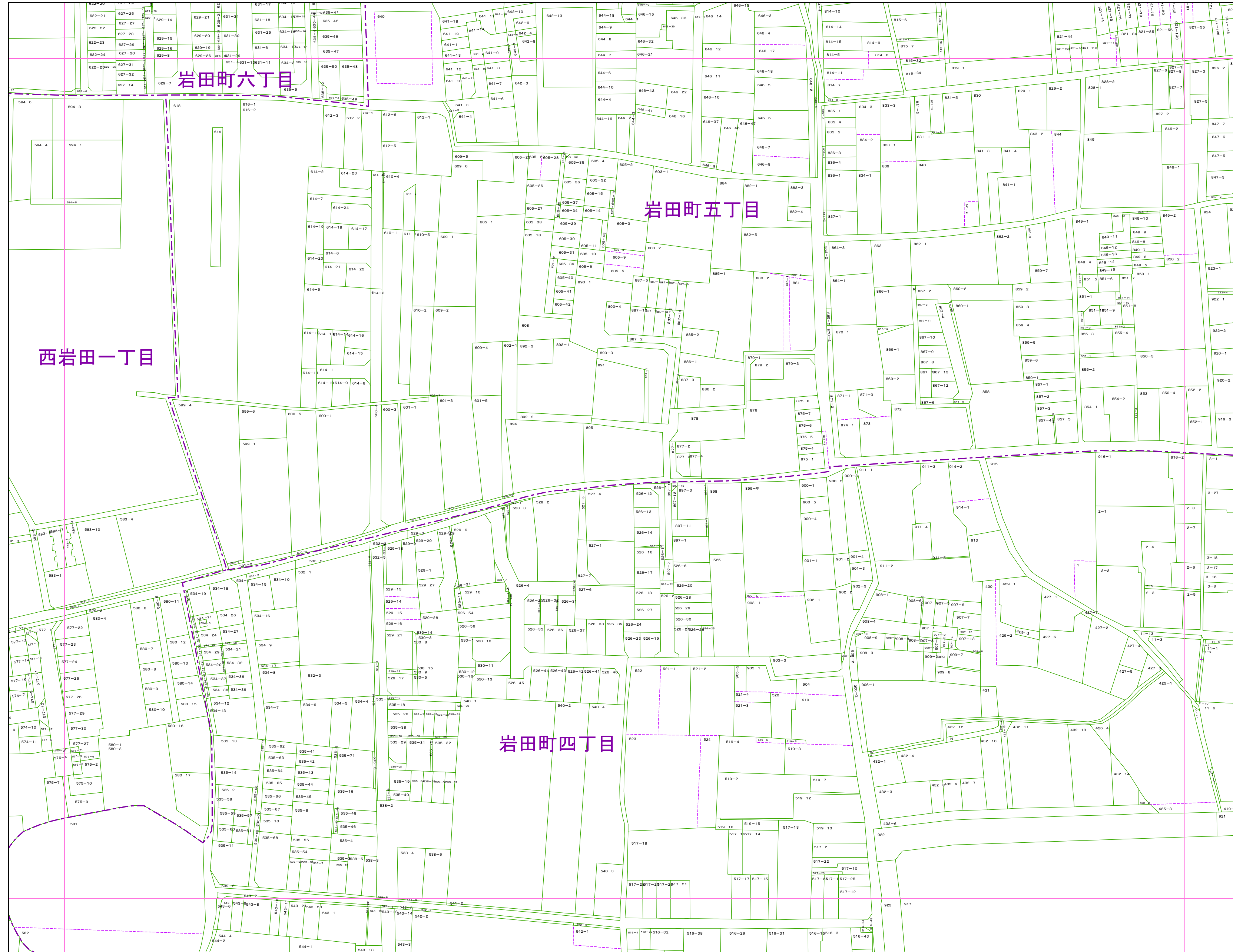
- 凡例
- 1234-1 地番
  - R 里道
  - W 水路
  - N 地番なし
  - 1234-1 筆界破線 (推定線)
  - 町丁目界
  - 図郭線

令和6年3月作成  
1620

この地籍図は固定資産の評価の目的以外には使用できませんので、  
法律行為(売買、相続等)をする場合には法務局備付の図面によってください。

1:1,000


東大阪市税務部 1620



1520	1616	1617
1525	1621	1622
2205	2301	2302

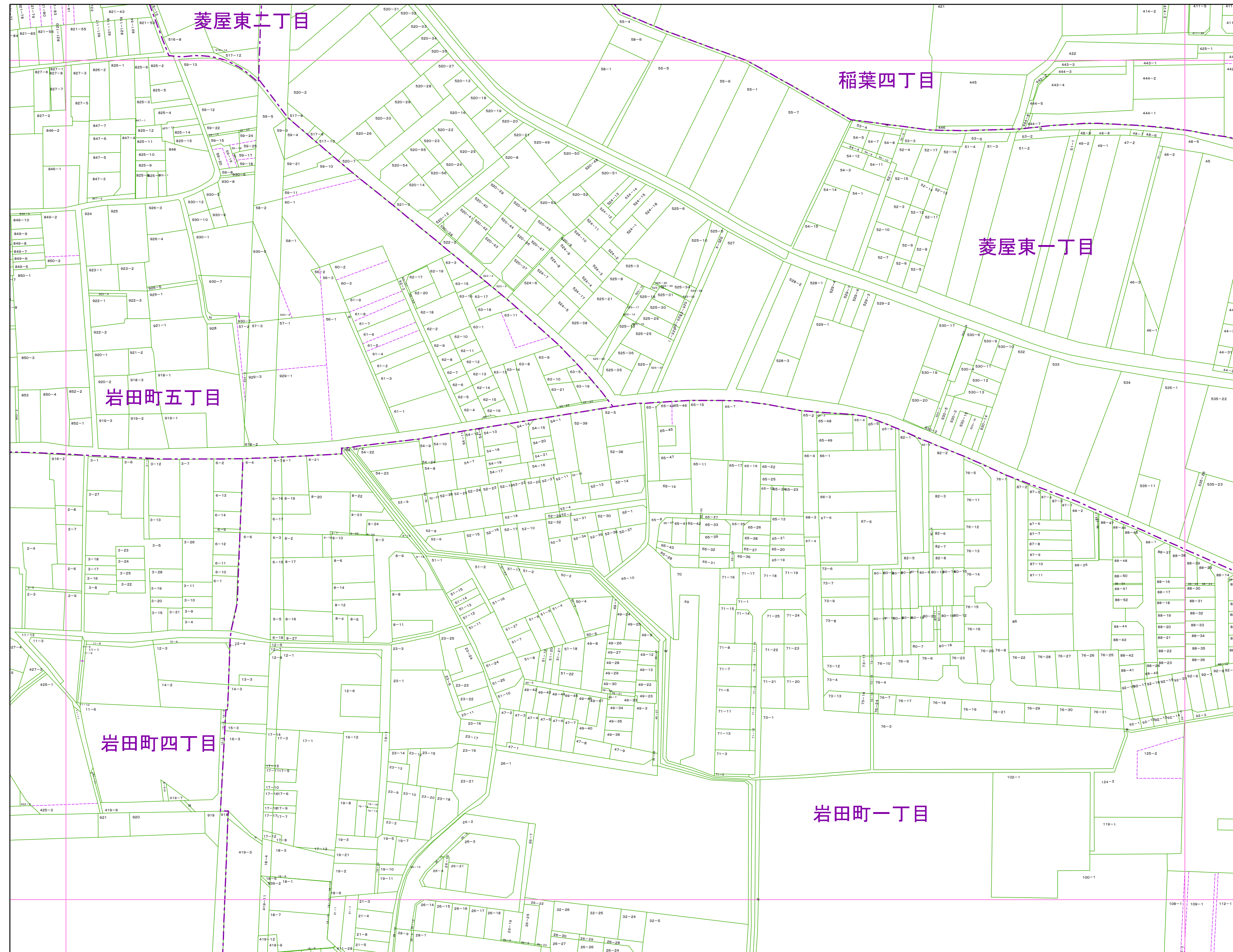
町丁目名

岩田町四丁目
岩田町五丁目
岩田町六丁目
西岩田一丁目



凡例


1234-1	地番
R	里道
W	水路
N	地番なし
1234-1	筆界破線 (推定線)
〇〇	町丁目界
—	図郭線



1616	1617	1618
1621	1622	1623
2301	2302	2303

町丁目名

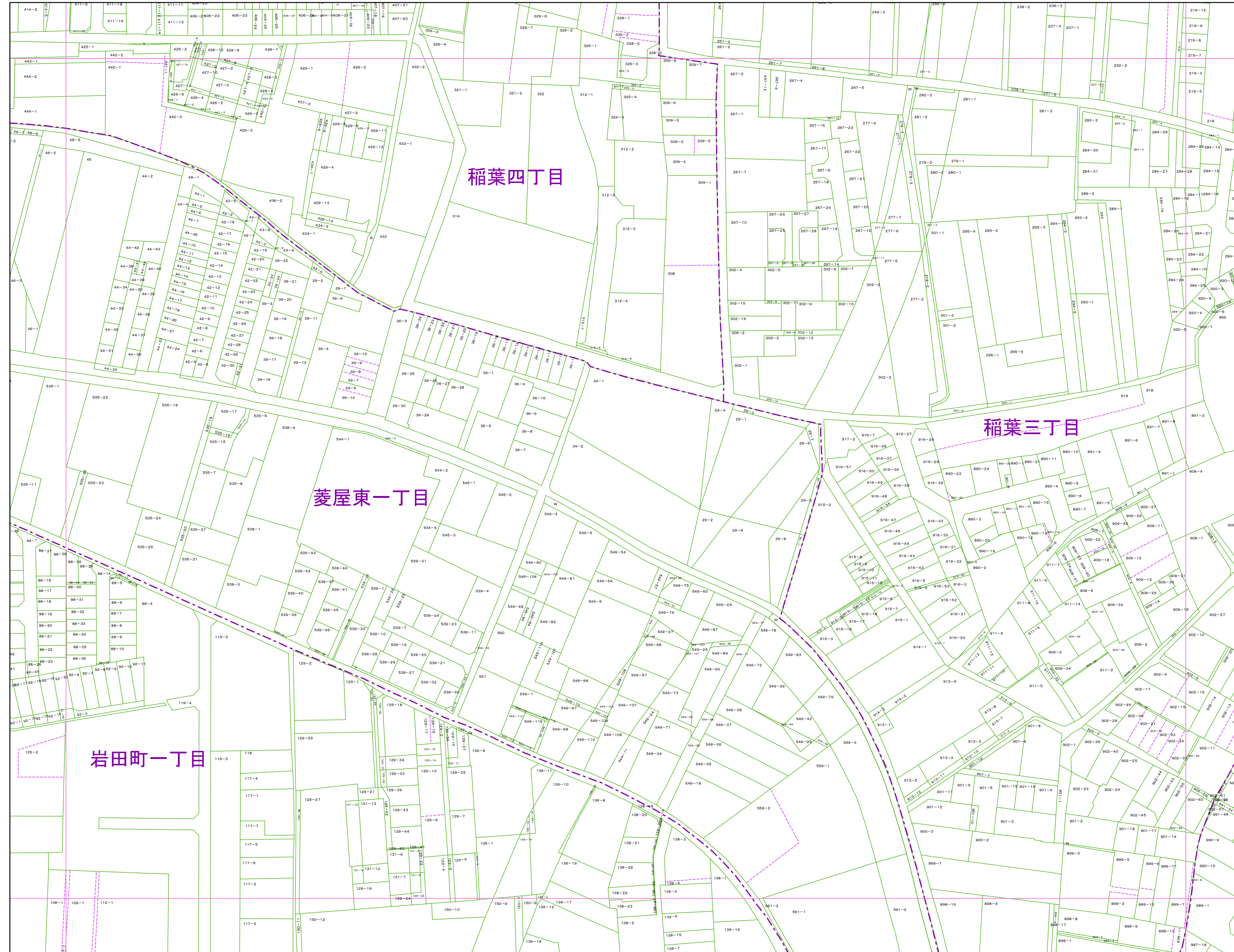
稲葉四丁目
岩田町一丁目
岩田町四丁目
岩田町五丁目
菱屋東一丁目
菱屋東二丁目



凡例

1234-1	地番
R	里道
W	水路
N	地番なし
1234-1	筆界破線 (推定線)
〇〇町	町丁目界
—	図郭線






1617	1618	1619
1622	1623	1624
2302	2303	2304

町丁目名

稲葉三丁目  
 稲葉四丁目  
 岩田町一丁目  
 菱屋東一丁目



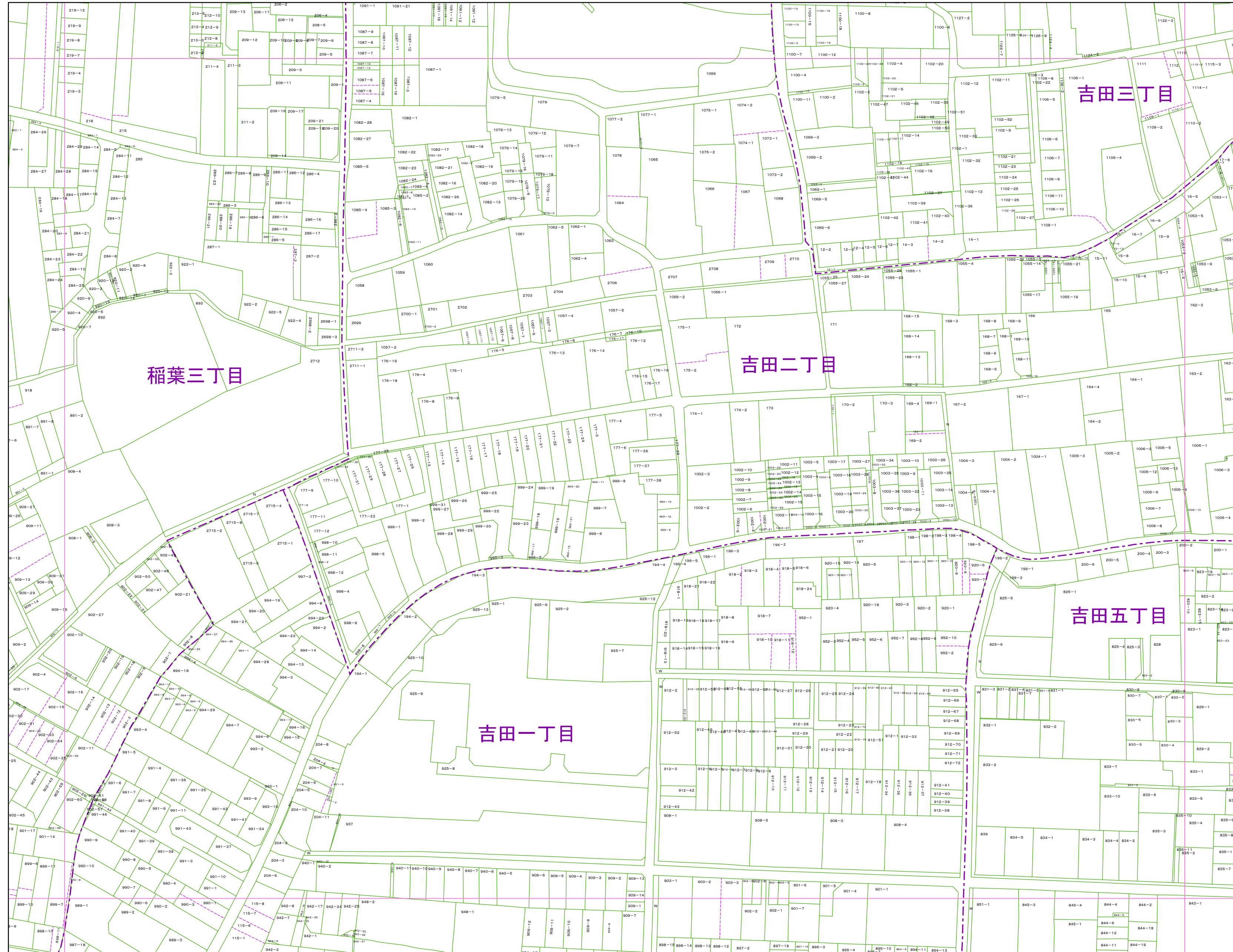
凡例

1234-1	地番
R	里道
W	水路
N	地番なし
1234-1	筆界破線 (推定線)
〇〇町	町丁目界
—	図郭線

# 東大阪市地籍図

1624  
令和6年1月1日調整


1:1,000



1618	1619	1620
1623	1624	1625
2303	2304	2305

町丁目名

稲葉三丁目
吉田一丁目
吉田二丁目
吉田三丁目
吉田五丁目



凡例

1234-1	地番
R	里道
W	水路
N	地番なし
1234-1	筆界破線 (推定線)
〇〇町	町丁目界
—	図郭線

令和6年3月作成  
1624

この地籍図は固定資産の評価の目的以外には使用できませんので、  
法律行為(売買、相続等)をする場合には法務局備付の図面によってください。

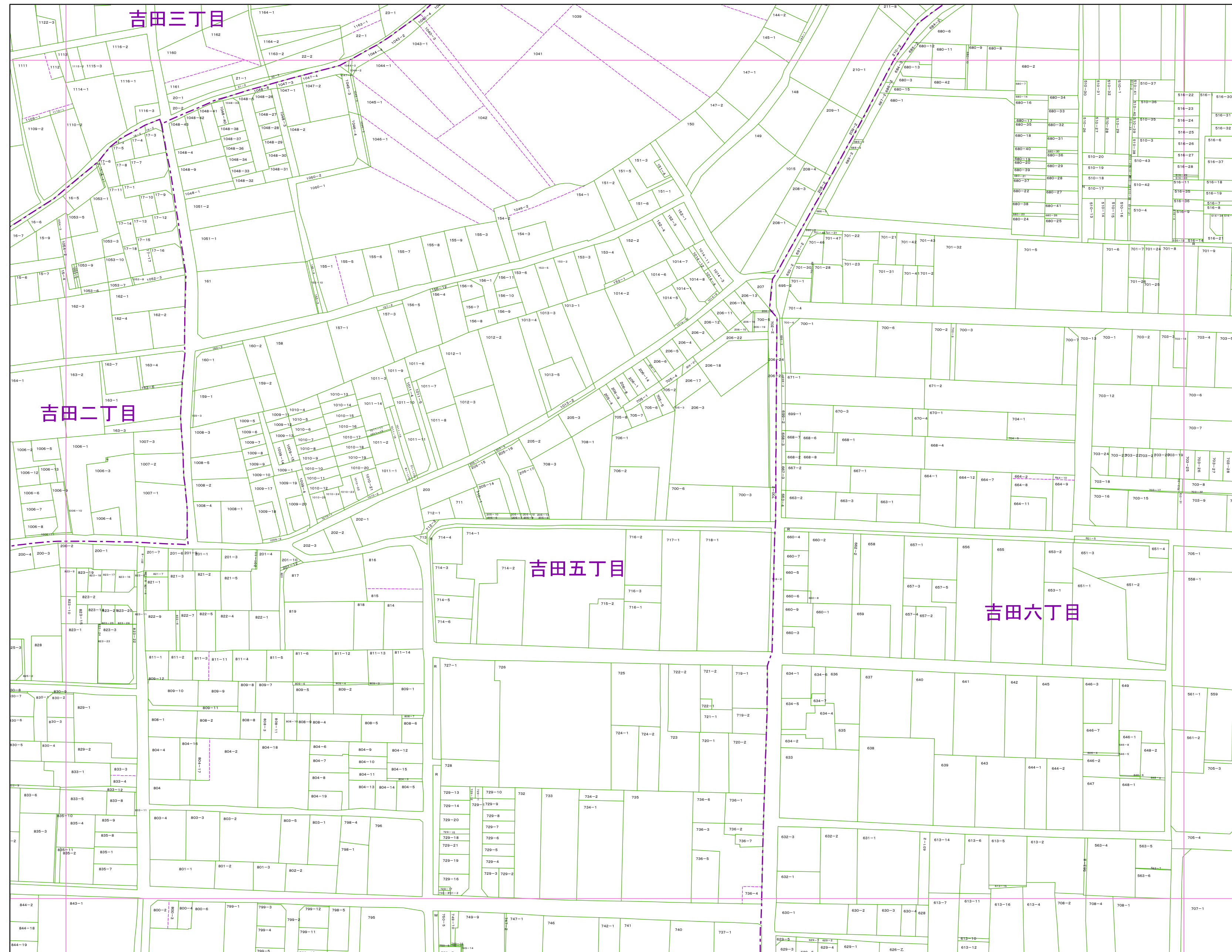
1:1,000

東大阪市税務部 1624

# 東大阪市地籍図

1625  
令和6年1月1日調整


1:1,000



1619	1620	1716
1624	1625	1721
2304	2305	2401

町丁目名

吉田二丁目
吉田三丁目
吉田五丁目
吉田六丁目



凡例

1234-1	地番
R	里道
W	水路
N	地番なし
1234-1	筆界破線 (推定線)
〇〇町	町丁目界
—	図郭線

令和6年3月作成  
1625

この地籍図は固定資産の評価の目的以外には使用できませんので、  
法律行為(売買、相続等)をする場合には法務局備付の図面によってください。

1:1,000

東大阪市税務部 1625