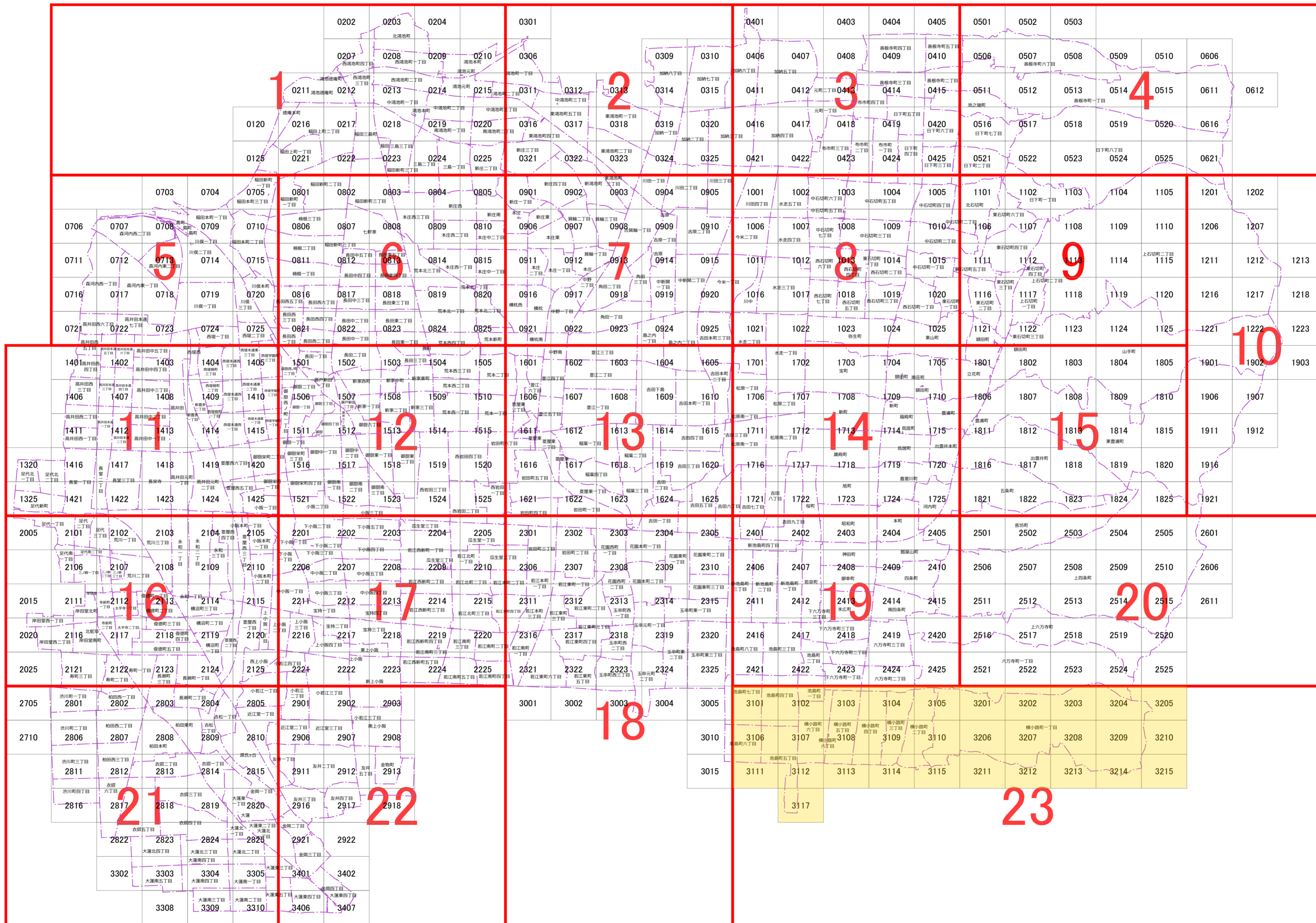


# 東大阪市索引図



東大阪市 索引図

23

	2310	2400	2407	2408	2409	2410	2500	2507	2508	2509	2510	2600
	花園東町三丁目	新池島町三丁目	新池島町二丁目	新池島町一丁目	若草町	御幸町	四条町		上四条町			
	2315	2411	2412	2413	2414	2415	2511	2512	2513	2514	2515	2611
	町東一丁目			下六万寺町三丁目	南四条町							
	2320	2416	2417	2418	2419	2420	2516	2517	2518	2519	2520	
				下六万寺町三丁目	六万寺町三丁目			上六万寺町				
	玉串町東三丁目	池島町八丁目	池島町三丁目	池島町二丁目	下六万寺町二丁目							
	2325	2421	2422	2423	2424	2425	2521	2522	2523	2524	2525	
				下六万寺町一丁目	六万寺町二丁目			六万寺町一丁目				
	3005	3101	3102	3103	3104	3105	3201	3202	3203	3204	3205	
		池島町七丁目	池島町四丁目	池島町一丁目								
	3010	3106	3107	3108	3109	3110	3206	3207	3208	3209	3210	
		池島町六丁目	横小路町六丁目	横小路町五丁目	横小路町四丁目	横小路町三丁目		横小路町一丁目				
	3015	3111	3112	3113	3114	3115	3211	3212	3213	3214	3215	
			池島町五丁目									
			3117									

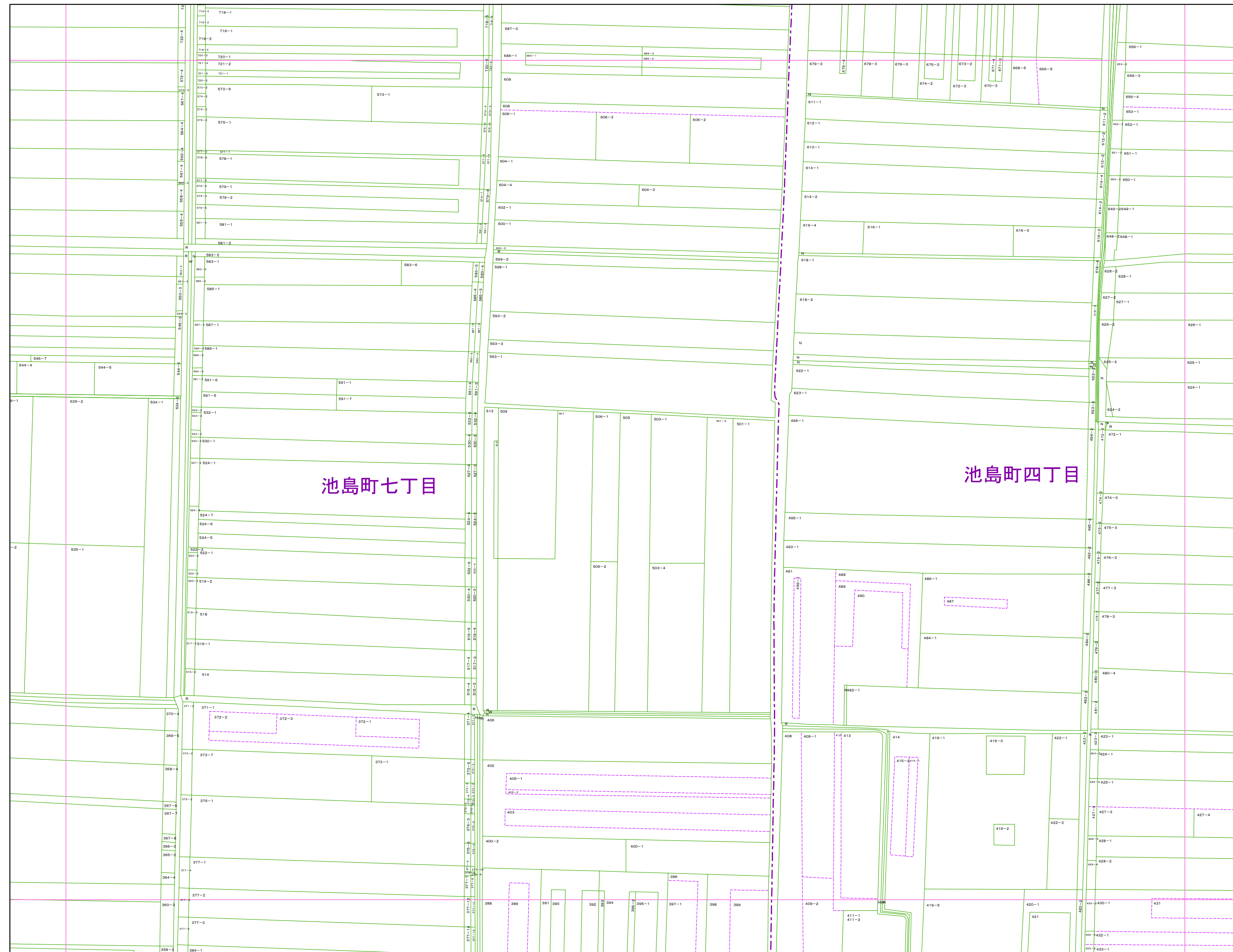
23

23

1:1,000


# 東大阪市地籍図

3101  
令和8年1月1日調整



2325	2421	2422
3005	3101	3102
3010	3106	3107

町丁目名  
池島町四丁目  
池島町七丁目



## 凡例

1234-1	地番
R	里道
W	水路
N	地番なし
1234-1	筆界破線 (推定線)
〇〇町	町丁目界
図郭線	図郭線

令和8年3月作成  
3101

この地籍図は固定資産の評価の目的以外には使用できませんので、  
法律行為(売買、相続等)をする場合には法務局備付の図面によってください。

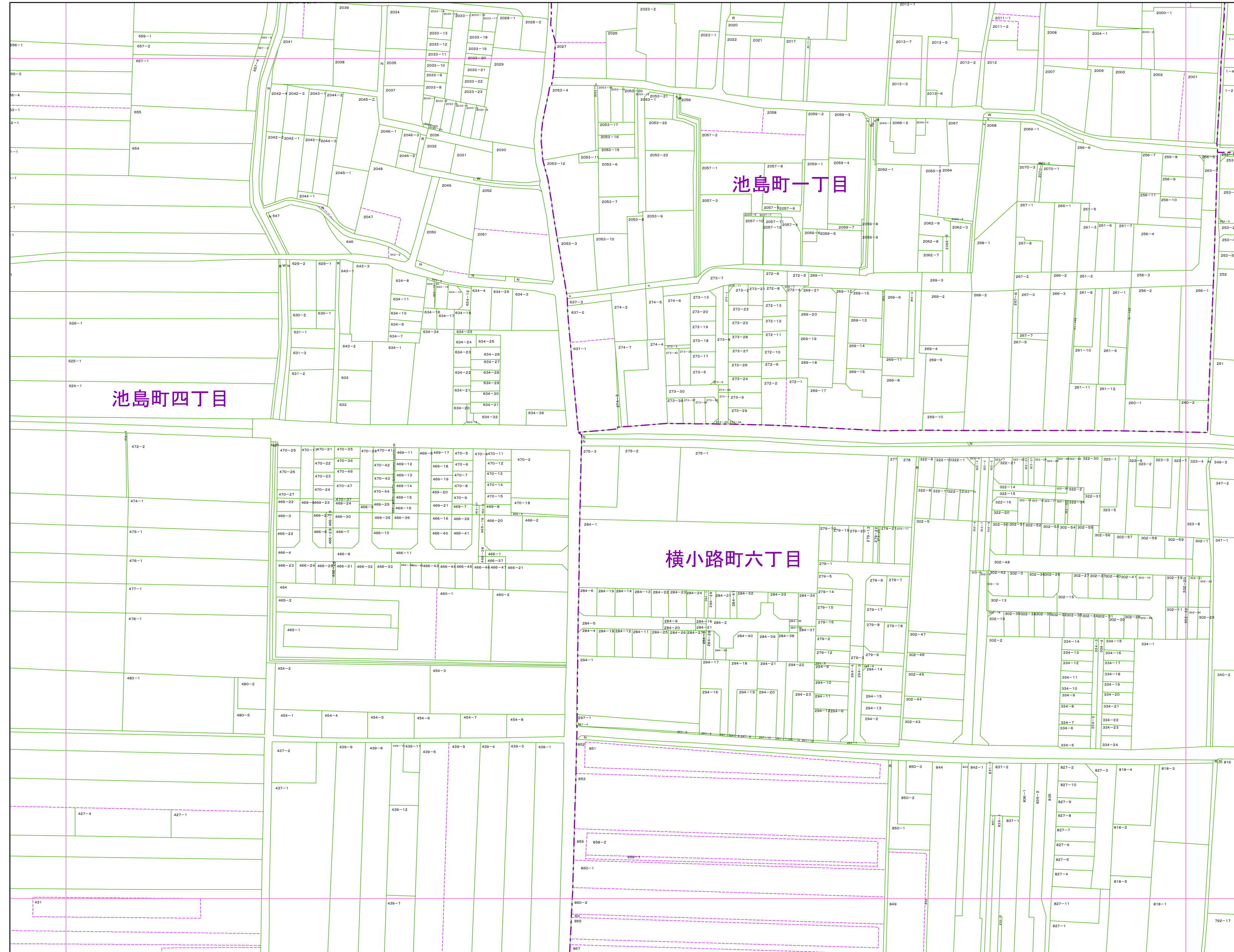
1:1,000

東大阪市税務部 3101

1:1,000

# 東大阪市地籍図


3102  
令和8年1月1日調整



2421	2422	2423
3101	3102	3103
3106	3107	3108

町丁目名

池島町一丁目  
池島町四丁目  
横小路町六丁目



凡例

1234-1	地番
R	里道
W	水路
N	地番なし
1234-1	筆界破線 (推定線)
○○町	町丁目界
図郭線	図郭線

令和8年3月作成  
3102

この地籍図は固定資産の評価の目的以外には使用できませんので、  
法律行為(売買、相続等)をする場合には法務局備付の図面によってください。


1:1,000

東大阪市税務部 3102

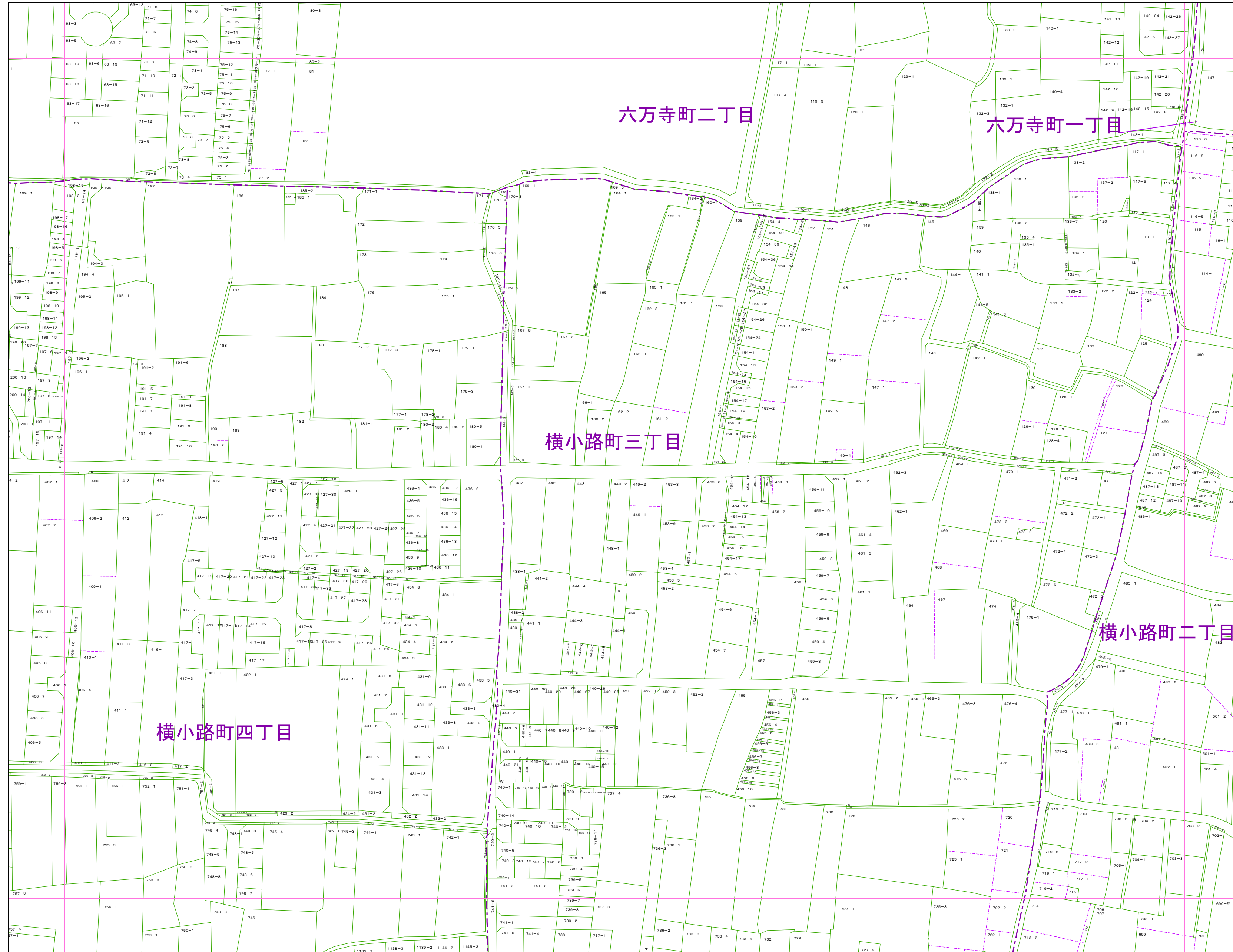


2422	2423	2424
3102	3103	3104
3107	3108	3109

- 町丁目名
- 池島町一丁目
  - 下六万寺町一丁目
  - 横小路町四丁目
  - 横小路町五丁目
  - 横小路町六丁目
  - 六万寺町二丁目




- 凡例
- 1234-1 地番
  - R 里道
  - W 水路
  - N 地番なし
  - 1234-1 筆界破線 (推定線)
  - 〇〇町 町丁目界
  - 図郭線



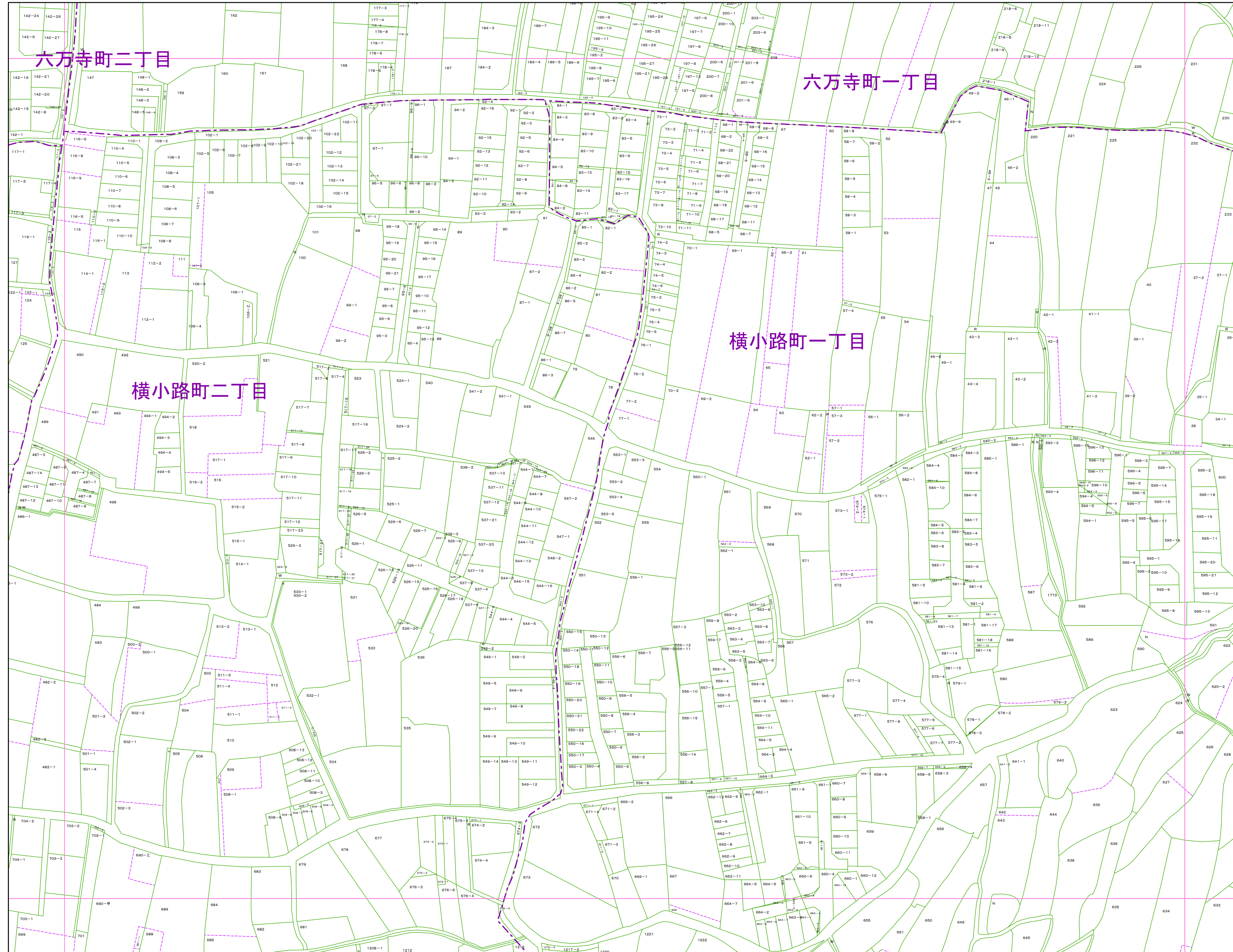
2423	2424	2425
3103	3104	3105
3108	3109	3110

- 町丁目名
- 横小路町二丁目
  - 横小路町三丁目
  - 横小路町四丁目
  - 六万寺町一丁目
  - 六万寺町二丁目



凡例


- 1234-1 地番
- R 里道
- W 水路
- N 地番なし
- 1234-1 筆界破線 (推定線)
- 〇〇町 町丁目界
- 図郭線



2424	2425	2521
3104	3105	3201
3109	3110	3206

町丁目名

横小路町一丁目
横小路町二丁目
六万寺町一丁目
六万寺町二丁目



凡例

1234-1	地番
R	里道
W	水路
N	地番なし
1234-1	筆界破線 (推定線)
〇〇町	町丁目界
〇	図郭線

1:1,000

# 東大阪市地籍図


3106  
令和8年1月1日調整



3005	3101	3102
3010	3106	3107
3015	3111	3112

町丁目名

- 池島町四丁目
- 池島町五丁目
- 池島町六丁目
- 池島町七丁目



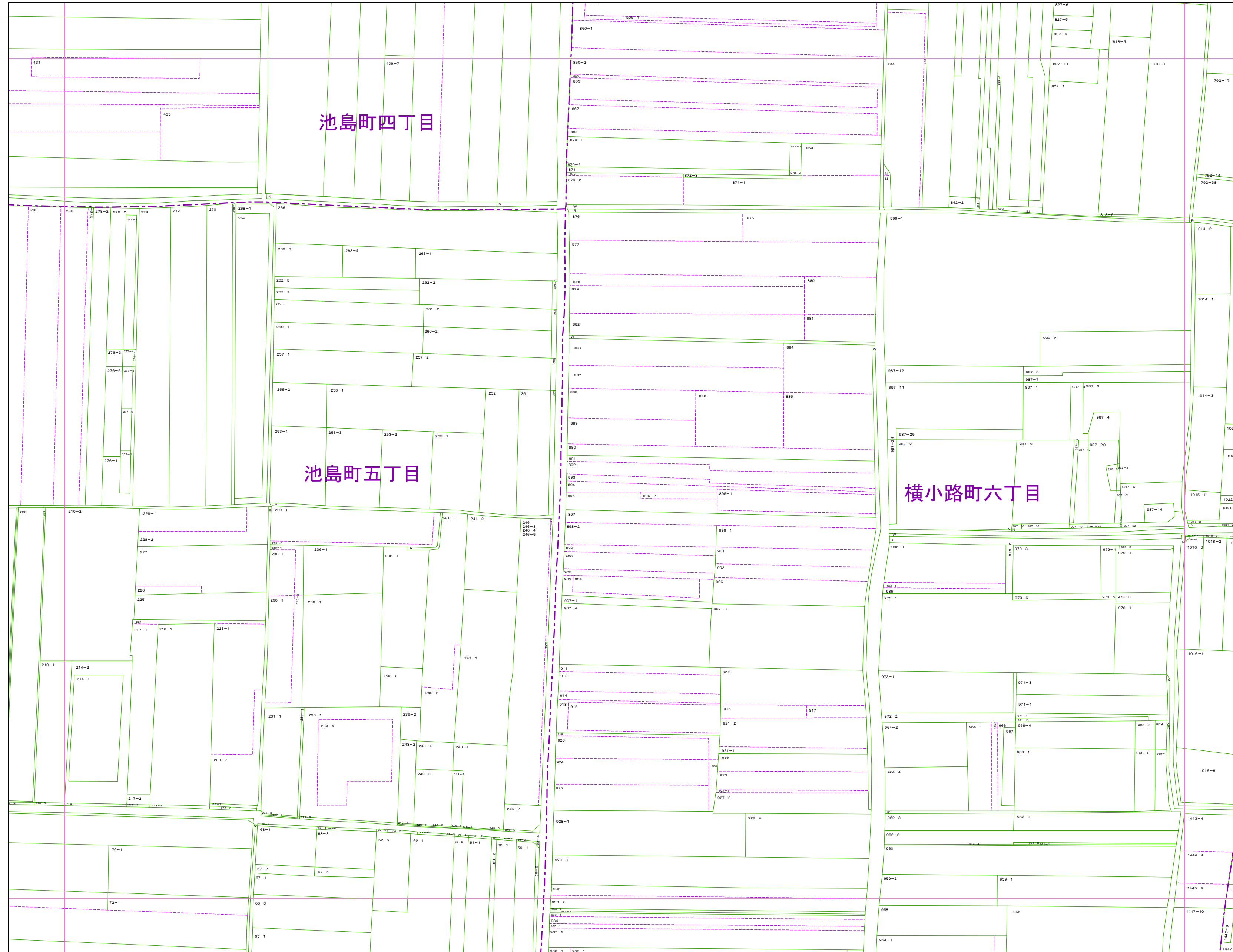
## 凡例

- 1234-1 地番
- R 里道
- W 水路
- N 地番なし
- 1234-1 筆界破線 (推定線)
- 〇〇町 町丁目界
- 図郭線

1:1,000

# 東大阪市地籍図


3107  
令和8年1月1日調整



3101	3102	3103
3106	3107	3108
3111	3112	3113

町丁目名

池島町四丁目  
池島町五丁目  
横小路町六丁目



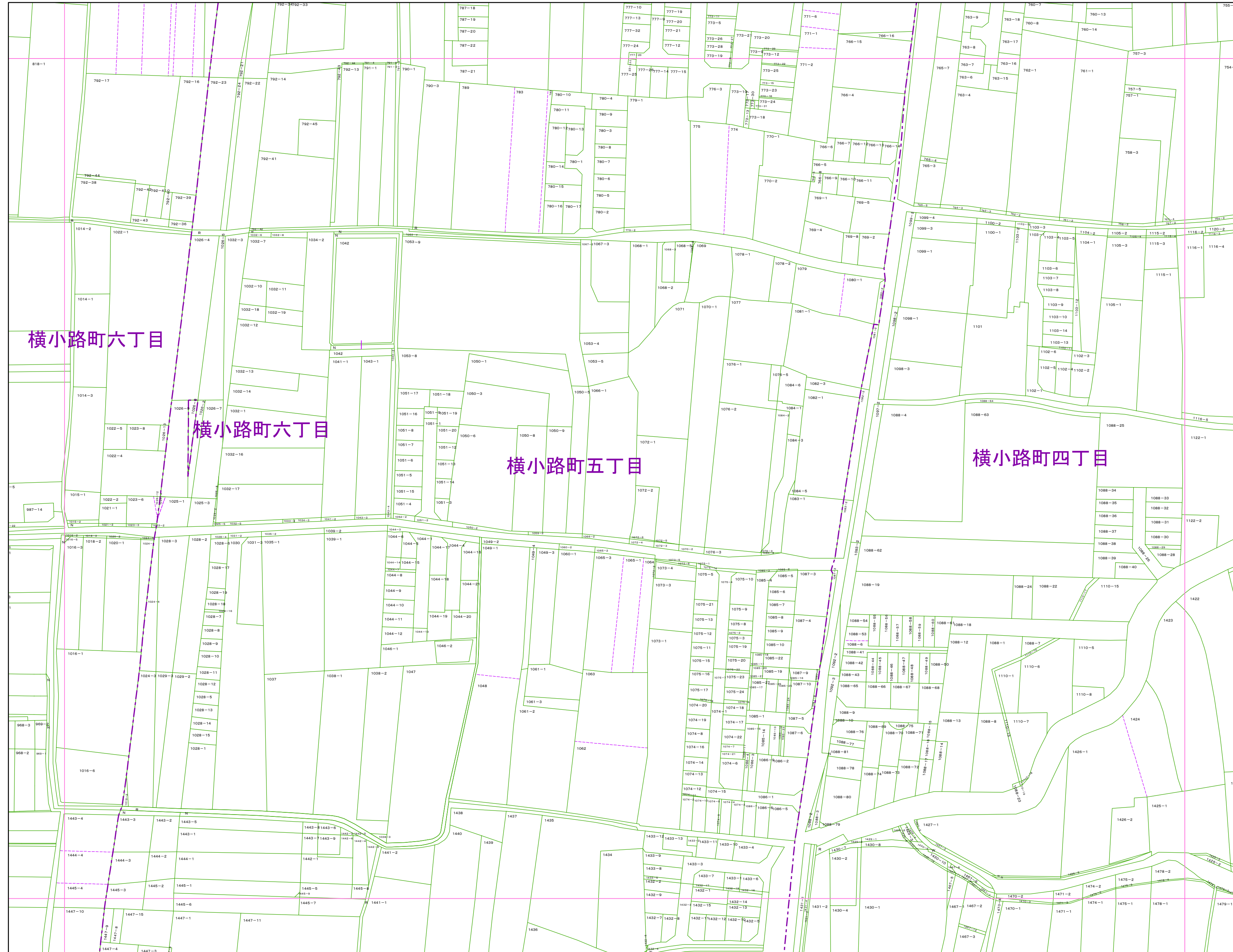
凡例

1234-1	地番
R	里道
W	水路
N	地番なし
1234-1	筆界破線 (推定線)
○○町	町丁目界
—	図郭線

東大阪市地籍図

3108  
令和8年1月1日調整


1:1,000



3102	3103	3104
3107	3108	3109
3112	3113	3114

町丁目名

横小路町四丁目  
横小路町五丁目  
横小路町六丁目



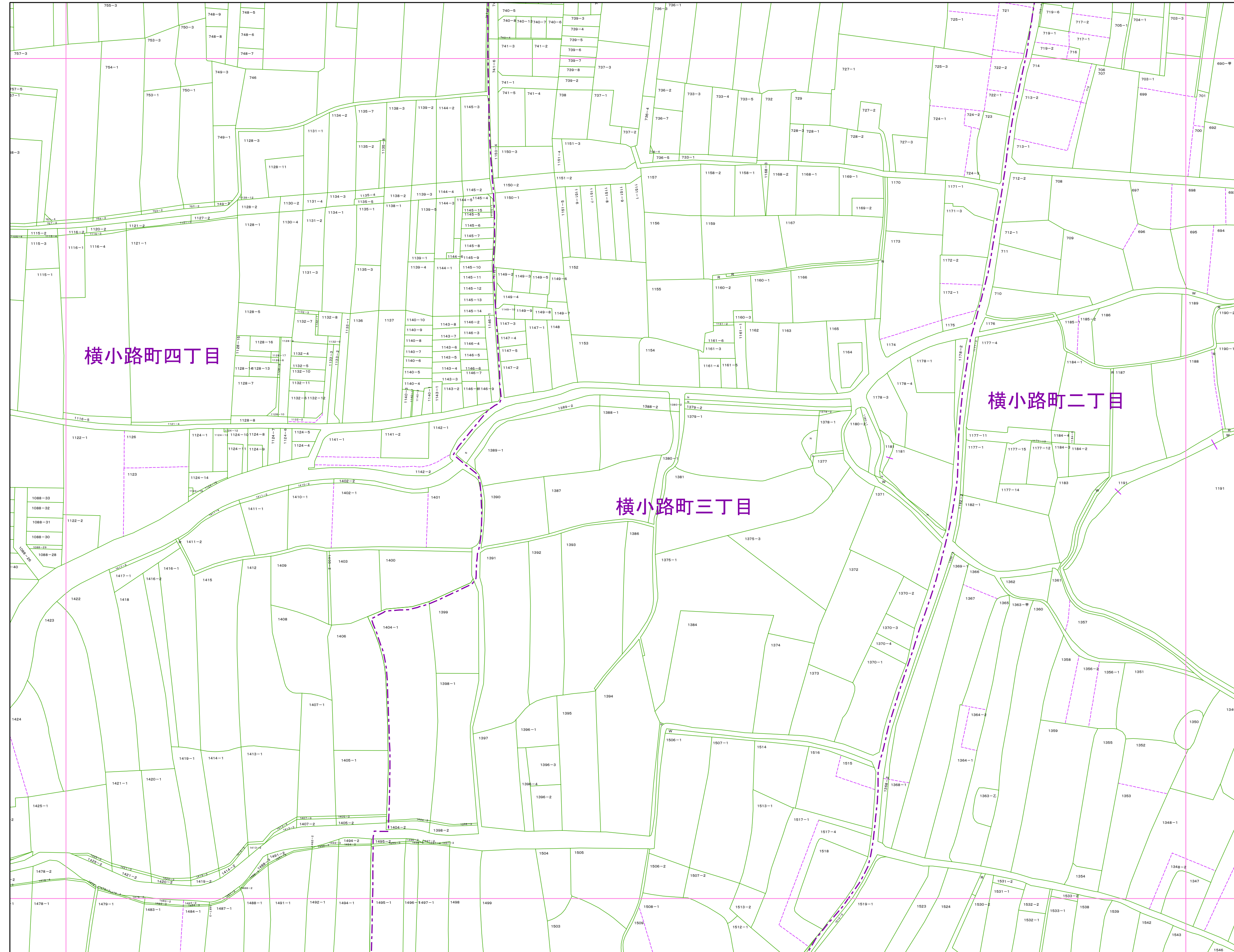
凡例

1234-1	地番
R	里道
W	水路
N	地番なし
1234-1	筆界破線 (推定線)
〇〇町	町丁目界
—	図郭線

東大阪市地籍図

1:1,000


3109  
令和8年1月1日調整



3103	3104	3105
3108	3109	3110
3113	3114	3115

町丁目名

横小路町二丁目  
横小路町三丁目  
横小路町四丁目



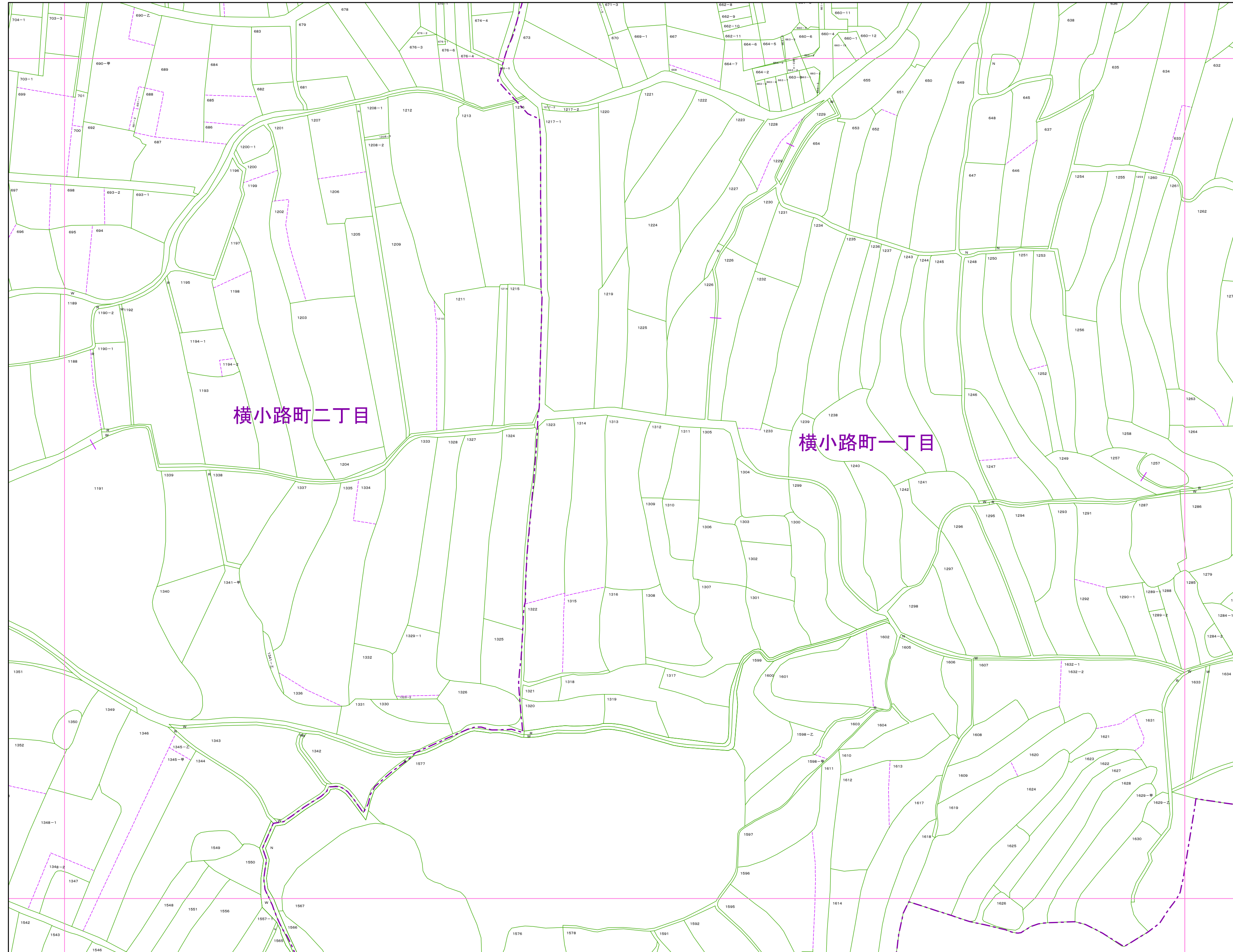
凡例

1234-1	地番
R	里道
W	水路
N	地番なし
1234-1	筆界破線 (推定線)
〇〇	町丁目界
—	図郭線

1:1,000


# 東大阪市地籍図

3110  
令和8年1月1日調整



3104	3105	3201
3109	3110	3206
3114	3115	3211

町丁目名  
横小路町一丁目  
横小路町二丁目



## 凡例

1234-1	地番
R	里道
W	水路
N	地番なし
1234-1	筆界破線 (推定線)
〇〇	町丁目界
—	図郭線

令和8年3月作成  
3110

この地籍図は固定資産の評価の目的以外には使用できませんので、  
法律行為(売買、相続等)をする場合には法務局備付の図面によってください。

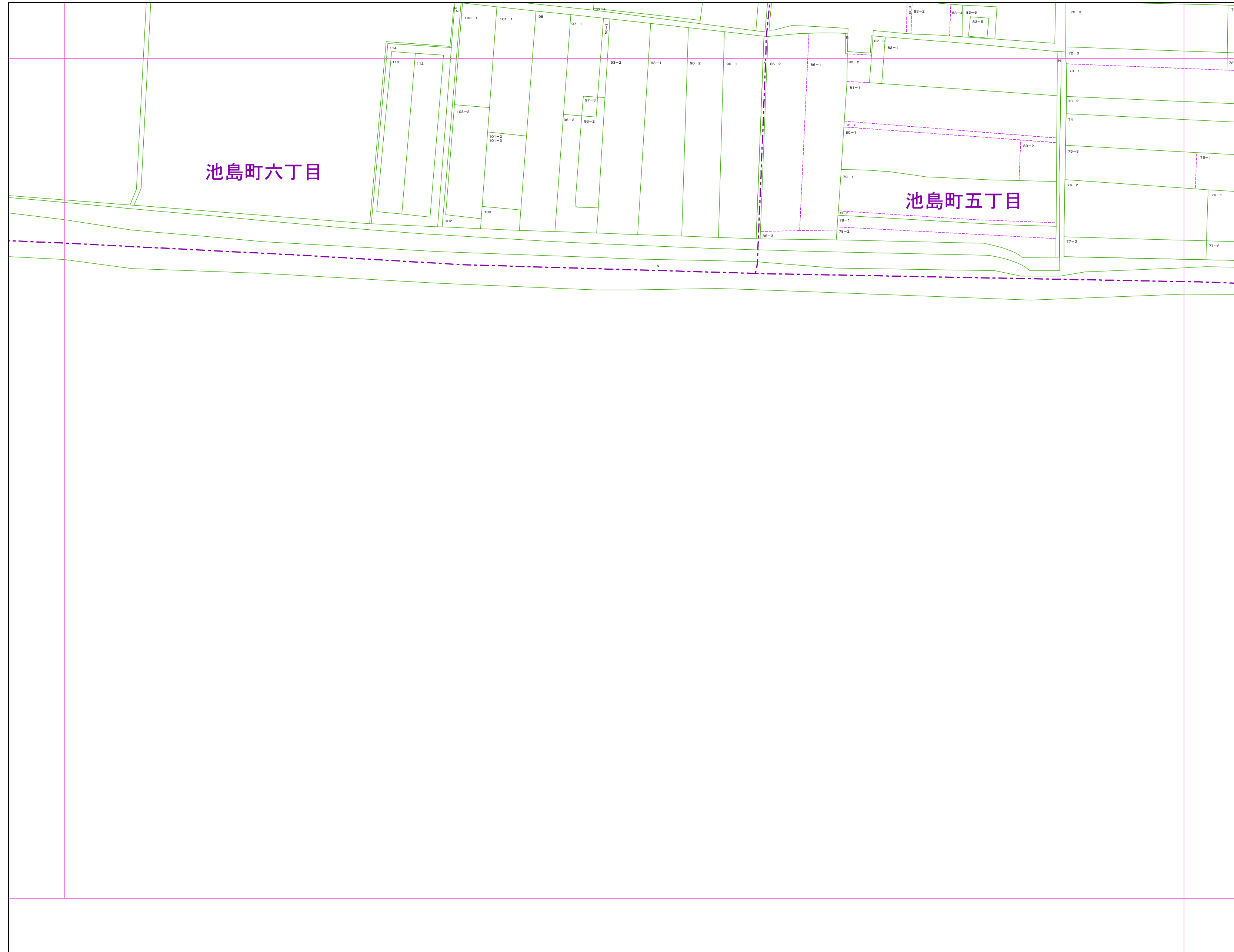
1:1,000

東大阪市税務部 3110

1:1,000

# 東大阪市地籍図


3111  
令和8年1月1日調整



3010	3106	3107
3015	3111	3112
		3117

町丁目名

池島町五丁目
池島町六丁目



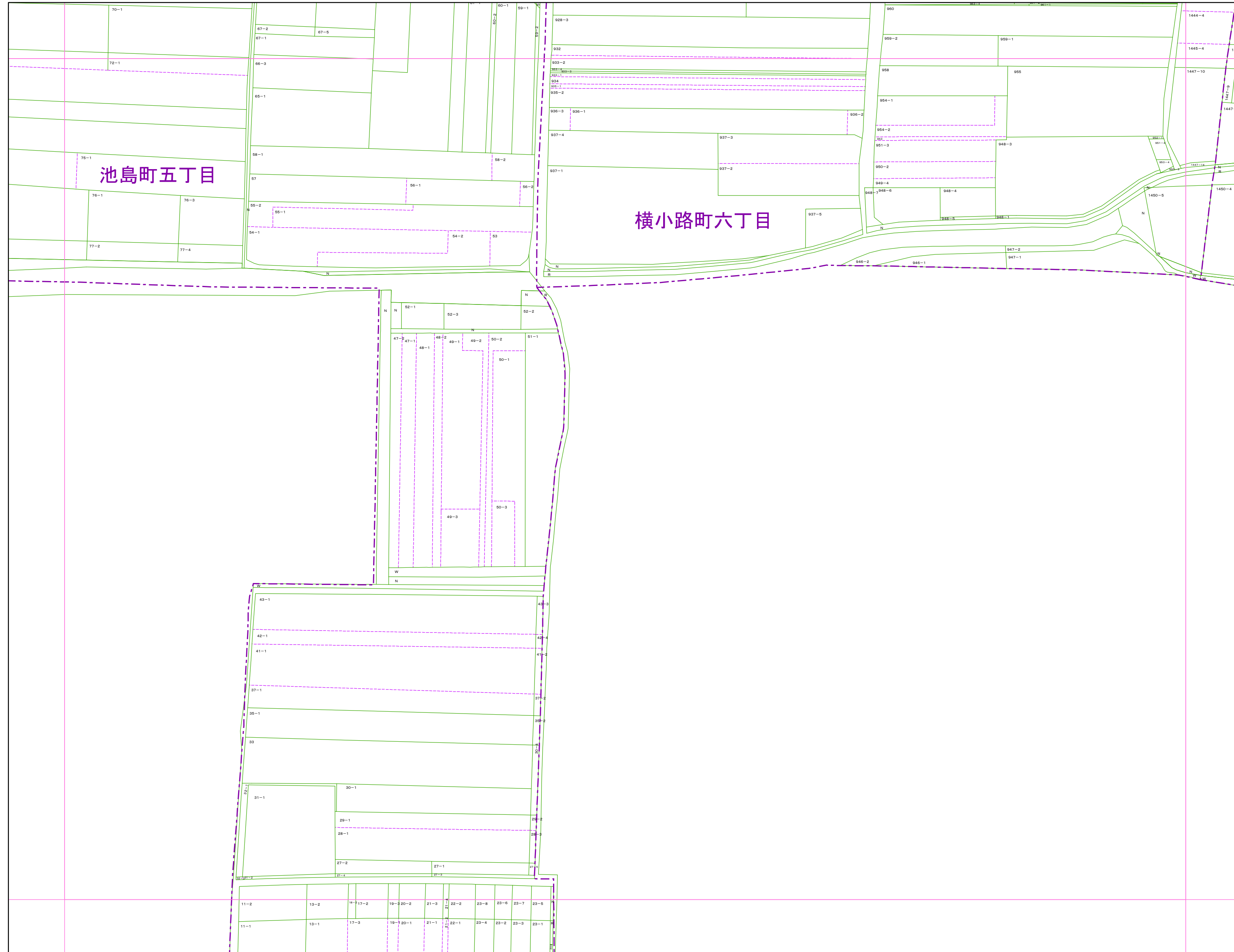
凡例

1234-1	地番
R	里道
W	水路
N	地番なし
1234-1	筆界破線 (推定線)
〇〇町	町丁目界
—	図郭線

1:1,000


# 東大阪市地籍図

3112  
令和8年1月1日調整



3106	3107	3108
3111	3112	3113
	3117	

町丁目名  
池島町五丁目  
横小路町六丁目



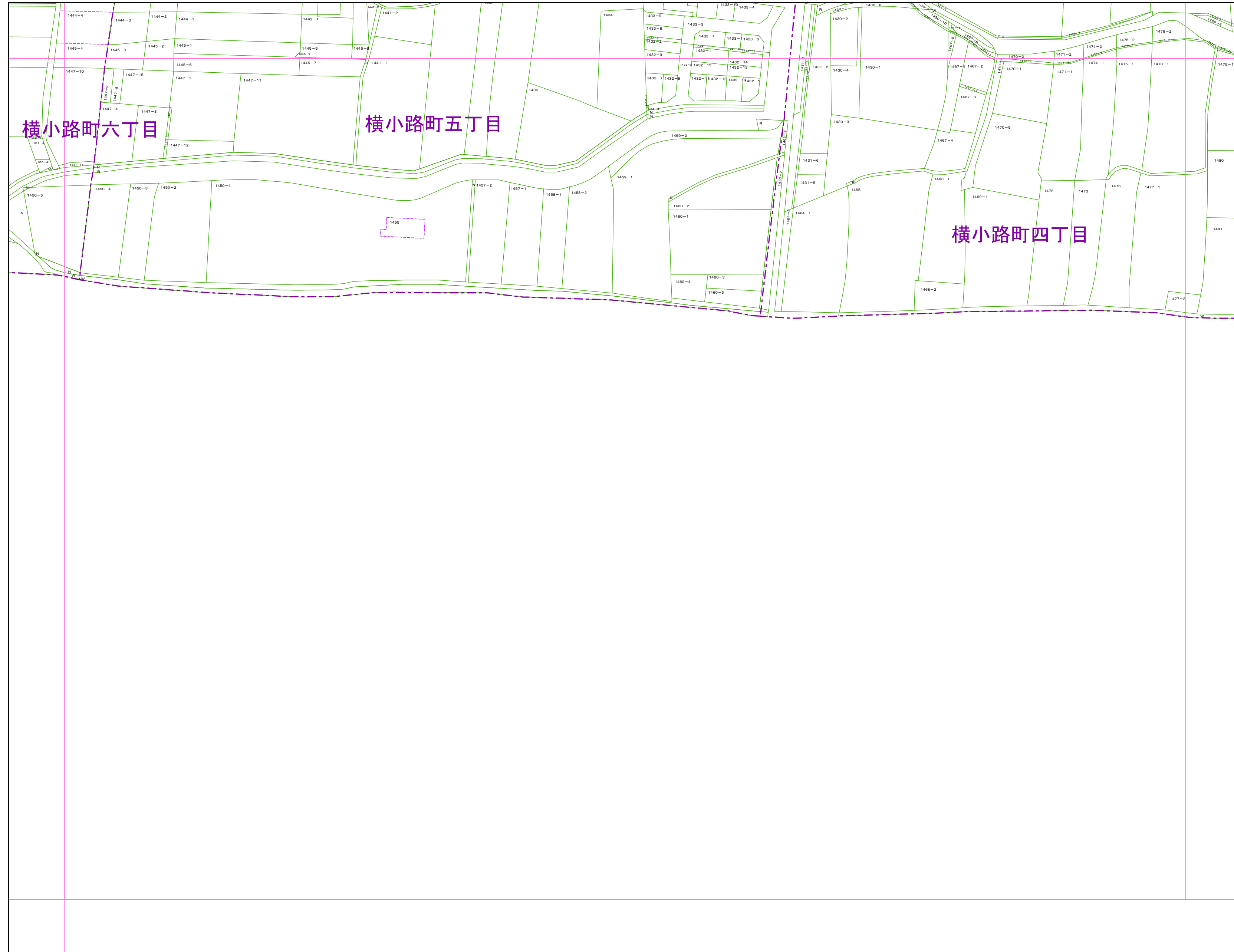
凡例

1234-1	地番
R	里道
W	水路
N	地番なし
1234-1	筆界破線 (推定線)
〇〇町	町丁目界
—	図郭線

1:1,000

# 東大阪市地籍図


3113  
令和8年1月1日調整



3107	3108	3109
3112	3113	3114
3117		

町丁目名

横小路町四丁目  
横小路町五丁目  
横小路町六丁目



## 凡例

- 1234-1 地番
- R 里道
- W 水路
- N 地番なし
- 1234-1 筆界破線 (推定線)
- 〇〇町 町丁目界
- 図郭線

1:1,000

# 東大阪市地籍図


3114  
令和8年1月1日調整



3108	3109	3110
3113	3114	3115

町丁目名

横小路町二丁目
横小路町三丁目
横小路町四丁目



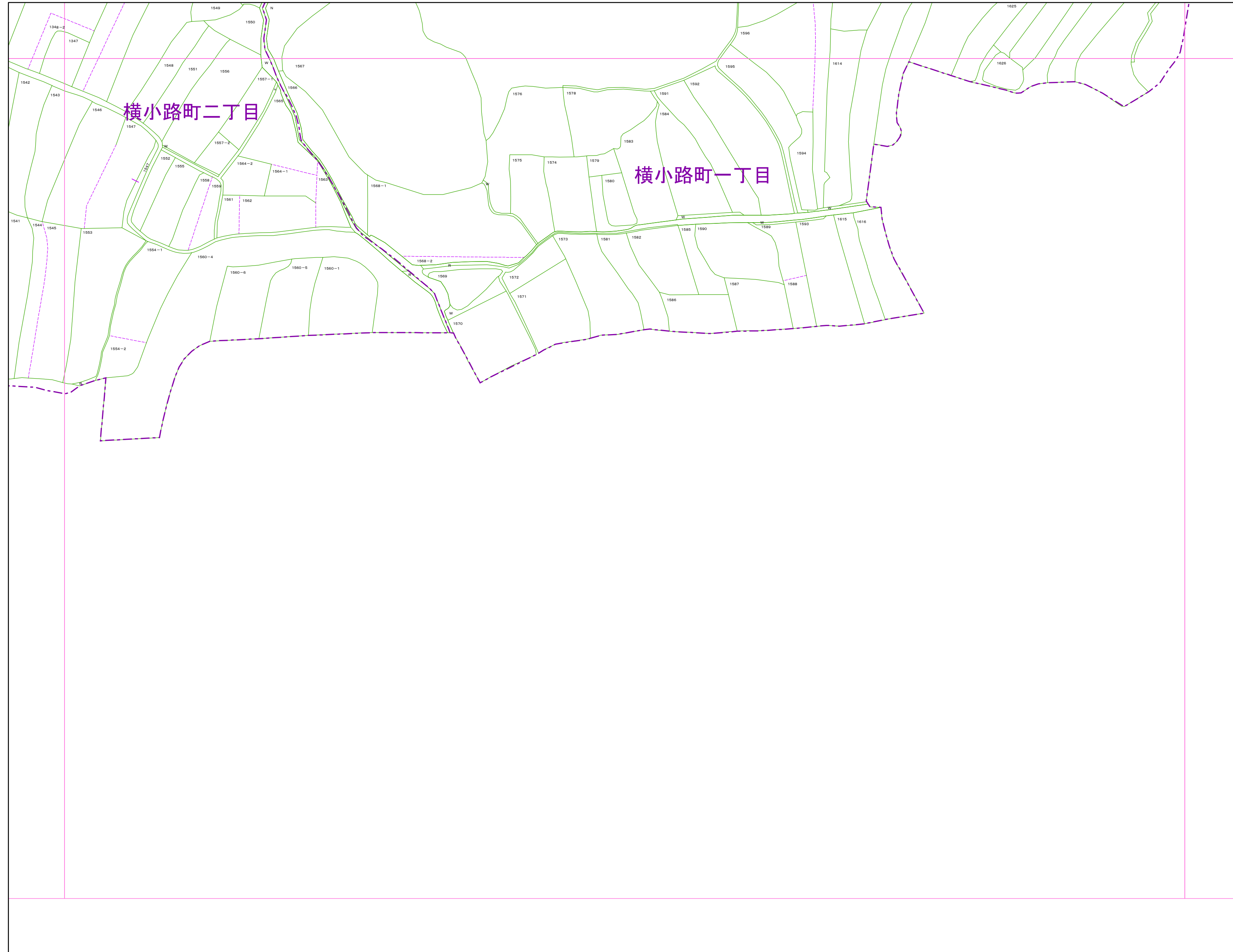
## 凡例

1234-1	地番
R	里道
W	水路
N	地番なし
1234-1	筆界破線 (推定線)
○○町	町丁目界
□	図郭線

1:1,000

# 東大阪市地籍図


3115  
令和8年1月1日調整



3109	3110	3206
3114	3115	3211

町丁目名

横小路町一丁目
横小路町二丁目



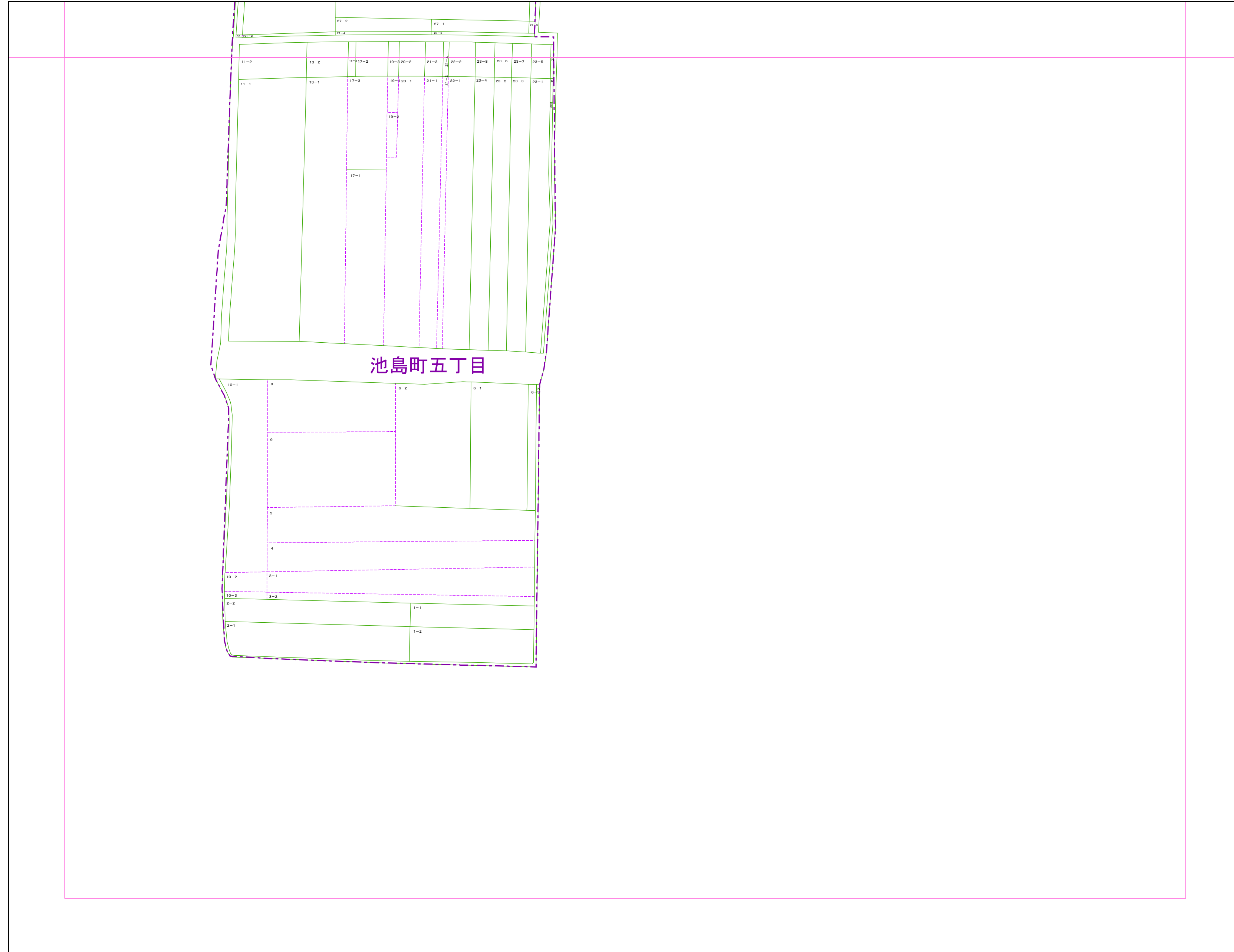
## 凡例

1234-1	地番
R	里道
W	水路
N	地番なし
1234-1	筆界破線 (推定線)
○○町	町丁目界
□	図郭線

1:1,000

# 東大阪市地籍図


3117  
令和8年1月1日調整



3111	3112	3113
	3117	

町丁目名

池島町五丁目



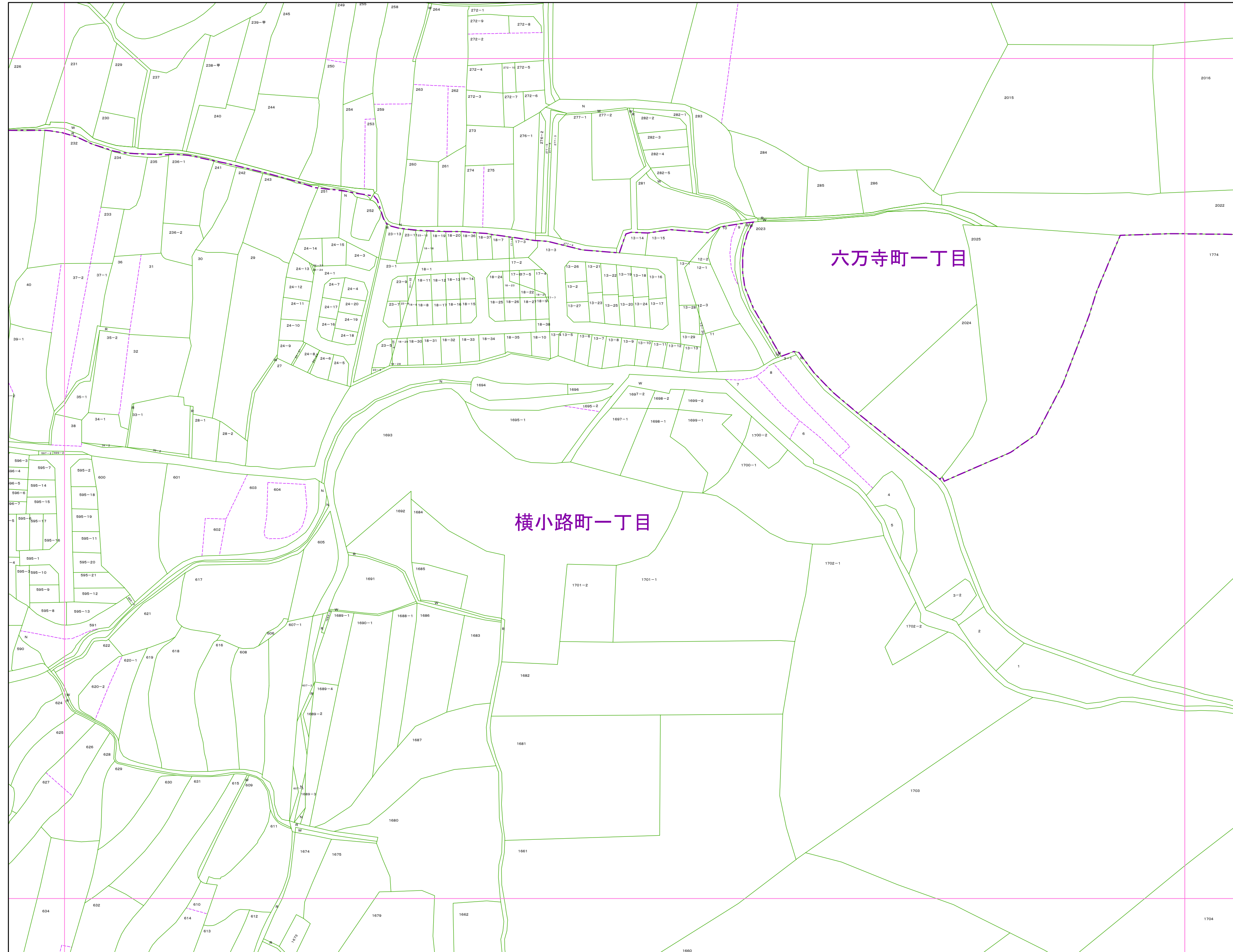
## 凡例

1234-1	地番
R	里道
W	水路
N	地番なし
1234-1	筆界破線 (推定線)
〇〇町	町丁目界
	図郭線

1:1,000


# 東大阪市地籍図

3201  
令和8年1月1日調整



2425	2521	2522
3105	3201	3202
3110	3206	3207

町丁目名  
 横小路町一丁目  
 六万寺町一丁目



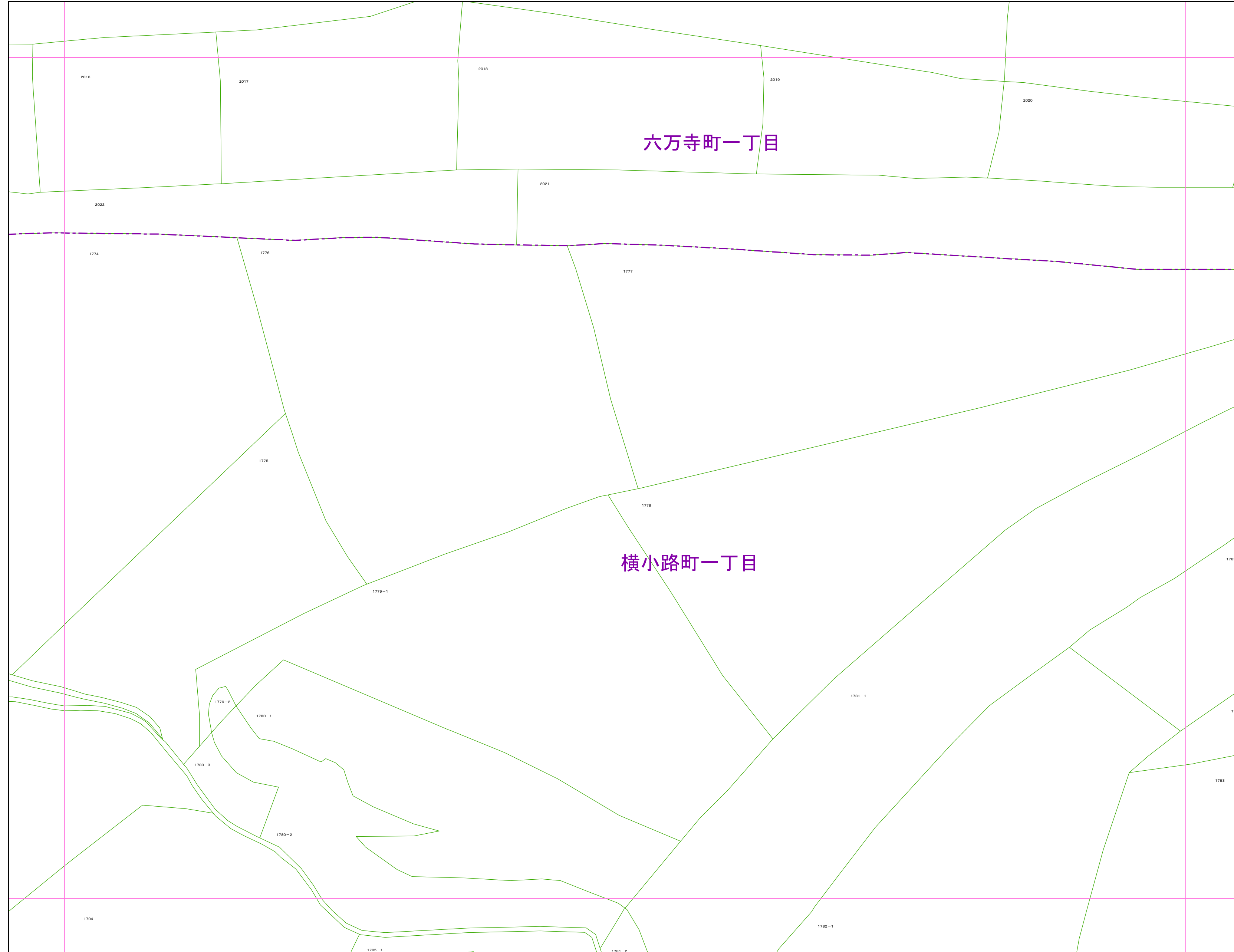
凡例

1234-1	地番
R	里道
W	水路
N	地番なし
1234-1	筆界破線 (推定線)
〇〇町	町丁目界
□	図郭線

1:1,000

# 東大阪市地籍図


3202  
令和8年1月1日調整



2521	2522	2523
3201	3202	3203
3206	3207	3208

町丁目名

横小路町一丁目
六万寺町一丁目



凡例

1234-1	地番
R	里道
W	水路
N	地番なし
1234-1	筆界破線 (推定線)
○○町	町丁目界
□	図郭線

令和8年3月作成  
3202

この地籍図は固定資産の評価の目的以外には使用できませんので、  
法律行為(売買、相続等)をする場合には法務局備付の図面によってください。

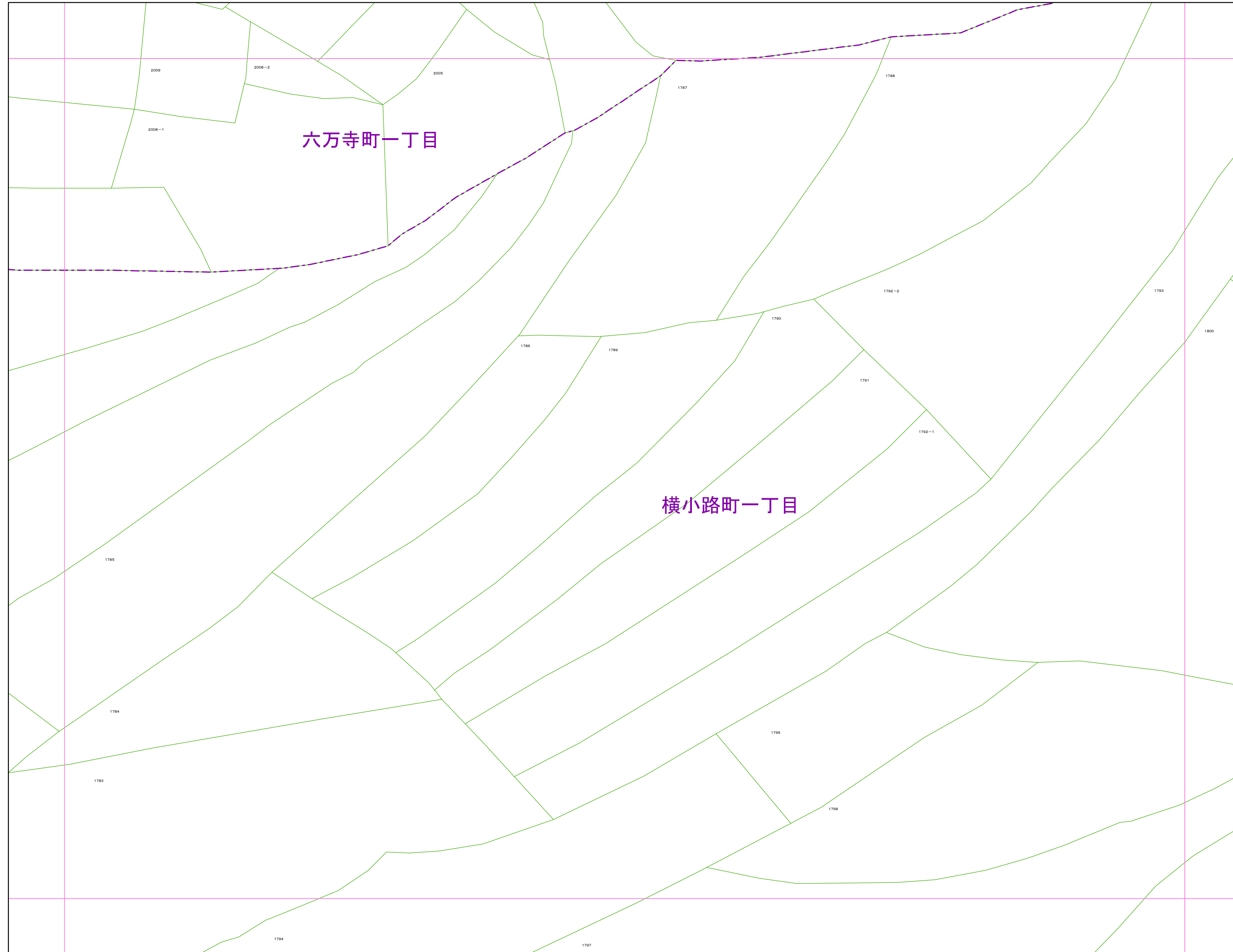
1:1,000

東大阪市税務部 3202

1:1,000

# 東大阪市地籍図


3203  
令和8年1月1日調整



2522	2523	2524
3202	3203	3204
3207	3208	3209

町丁目名

横小路町一丁目
六万寺町一丁目



## 凡例

1234-1	地番
R	里道
W	水路
N	地番なし
1234-1	筆界破線 (推定線)
〇〇町	町丁目界
□	図郭線

1:1,000

# 東大阪市地籍図


3204  
令和8年1月1日調整



2523	2524	2525
3203	3204	3205
3208	3209	3210

町丁目名

横小路町一丁目
六万寺町一丁目



## 凡例

1234-1	地番
R	里道
W	水路
N	地番なし
1234-1	筆界破線 (推定線)
〇〇町	町丁目界
□	図郭線

令和8年3月作成  
3204

この地籍図は固定資産の評価の目的以外には使用できませんので、  
法律行為(売買、相続等)をする場合には法務局備付の図面によってください。

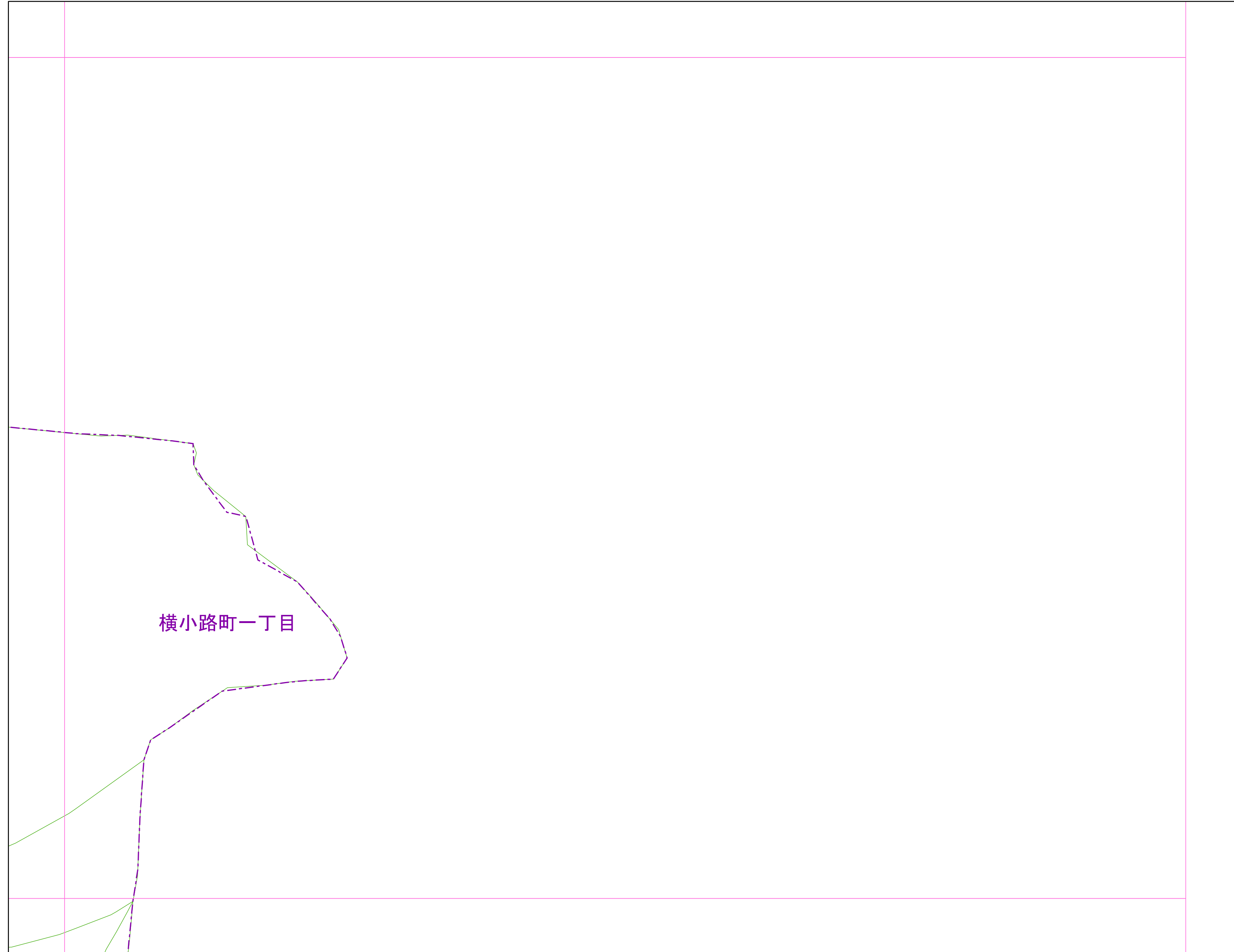
1:1,000

東大阪市税務部 3204

1:1,000

# 東大阪市地籍図


3205  
令和8年1月1日調整



2524	2525
3204	3205
3209	3210

町丁目名

横小路町一丁目



## 凡例

1234-1	地番
R	里道
W	水路
N	地番なし
1234-1	筆界破線 (推定線)
〇〇町	町丁目界
	図郭線

令和8年3月作成  
3205

この地籍図は固定資産の評価の目的以外には使用できませんので、  
法律行為(売買、相続等)をする場合には法務局備付の図面によってください。

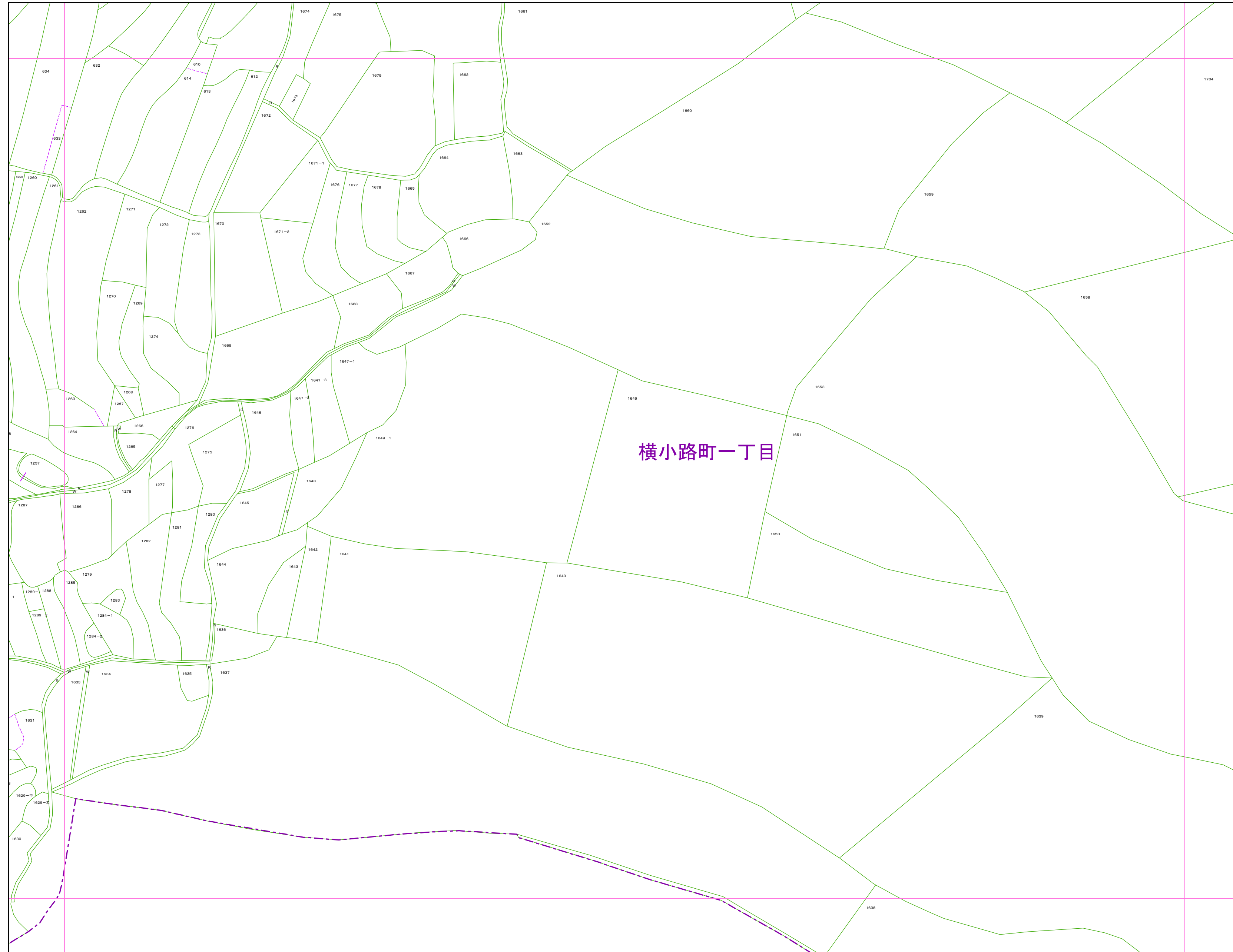
1:1,000

東大阪市税務部 3205

1:1,000

# 東大阪市地籍図


3206  
令和8年1月1日調整



3105	3201	3202
3110	3206	3207
3115	3211	3212

町丁目名

横小路町一丁目



## 凡例

1234-1	地番
R	里道
W	水路
N	地番なし
1234-1	筆界破線 (推定線)
〇〇町	町丁目界
□	図郭線

1:1,000


# 東大阪市地籍図

3207  
令和8年1月1日調整



3201	3202	3203
3206	3207	3208
3211	3212	3213

町丁目名  
横小路町一丁目



凡例

1234-1	地番
R	里道
W	水路
N	地番なし
1234-1	筆界破線 (推定線)
〇〇町	町丁目界
□	図郭線

令和8年3月作成  
3207

この地籍図は固定資産の評価の目的以外には使用できませんので、  
法律行為(売買、相続等)をする場合には法務局備付の図面によってください。

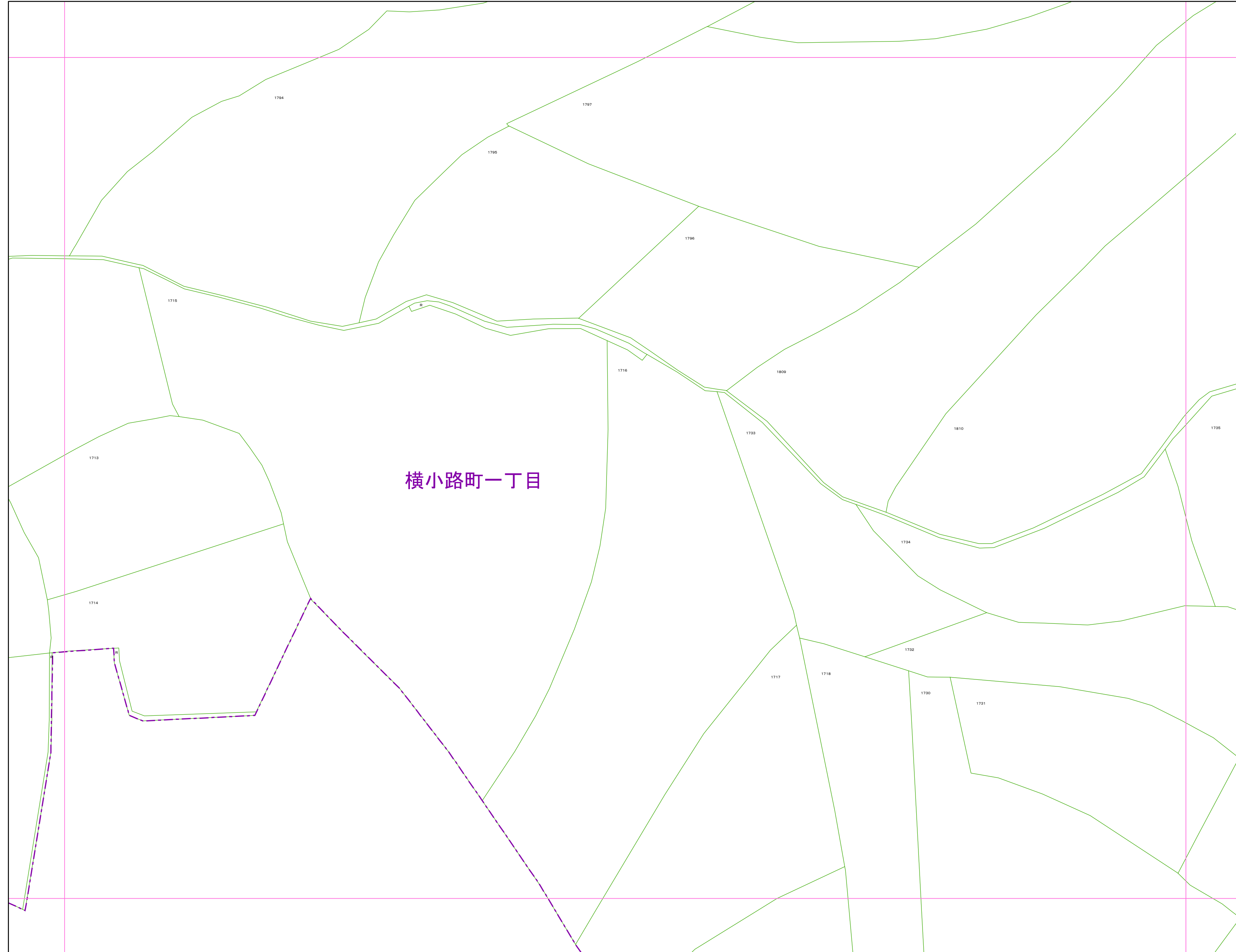
1:1,000

東大阪市税務部 3207

1:1,000


# 東大阪市地籍図

3208  
令和8年1月1日調整



3202	3203	3204
3207	3208	3209
3212	3213	3214

町丁目名  
横小路町一丁目



凡例

1234-1	地番
R	里道
W	水路
N	地番なし
1234-1	筆界破線 (推定線)
〇〇町	町丁目界
□	図郭線

1:1,000


# 東大阪市地籍図

3209  
令和8年1月1日調整



3203	3204	3205
3208	3209	3210
3213	3214	3215

町丁目名  
横小路町一丁目



## 凡例

1234-1	地番
R	里道
W	水路
N	地番なし
1234-1	筆界破線 (推定線)
〇〇町	町丁目界
□	図郭線

令和8年3月作成  
3209

この地籍図は固定資産の評価の目的以外には使用できませんので、  
法律行為(売買、相続等)をする場合には法務局備付の図面によってください。

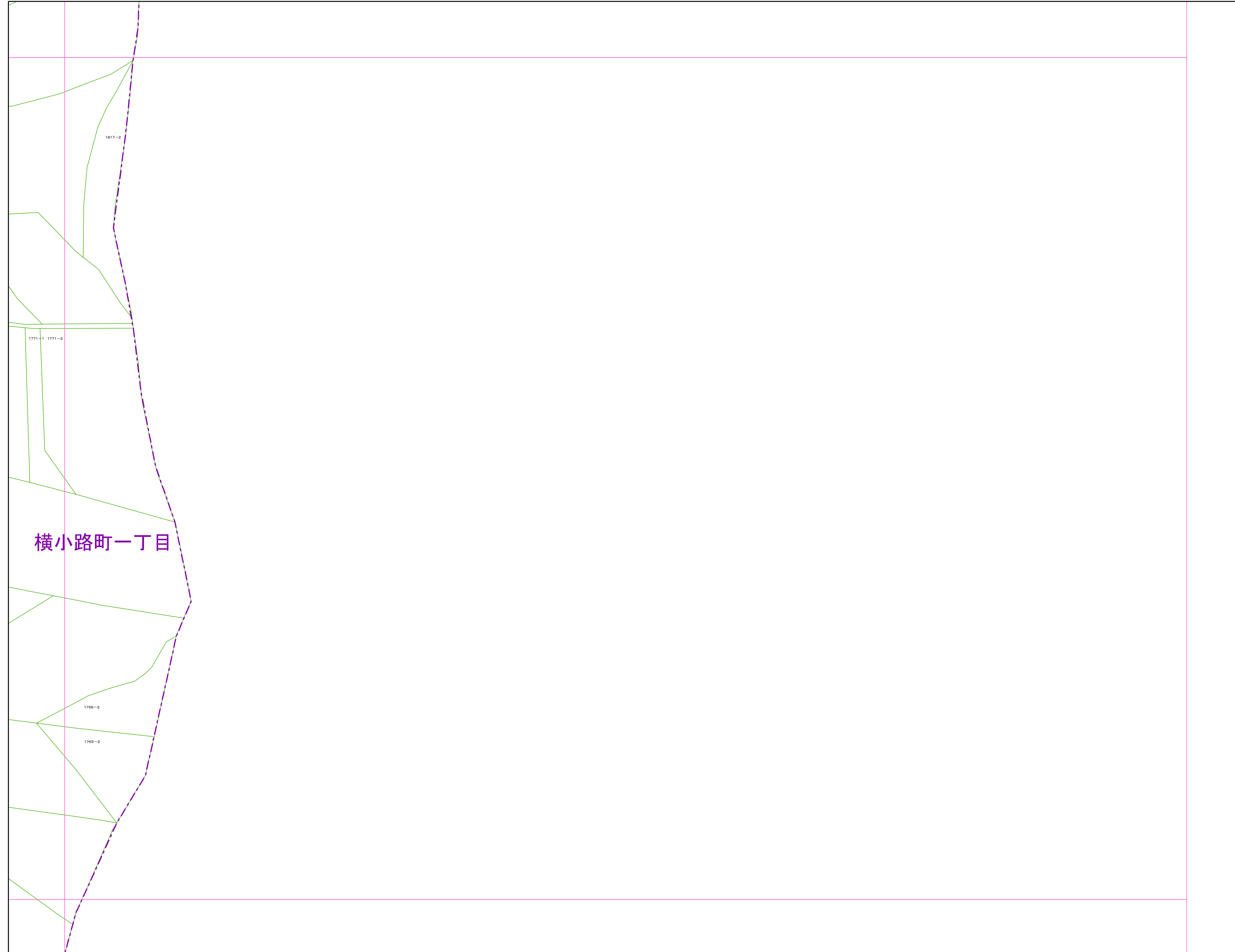
1:1,000

東大阪市税務部 3209

1:1,000

# 東大阪市地籍図

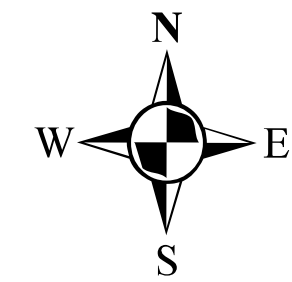
3210  
令和8年1月1日調整



3204	3205
3209	3210
3214	3215

町丁目名

横小路町一丁目




## 凡例

1234-1	地番
R	里道
W	水路
N	地番なし
1234-1	筆界破線 (推定線)
〇〇町	町丁目界
	図郭線

1:1,000

# 東大阪市地籍図


3211  
令和8年1月1日調整



3110	3206	3207
3115	3211	3212

町丁目名

横小路町一丁目



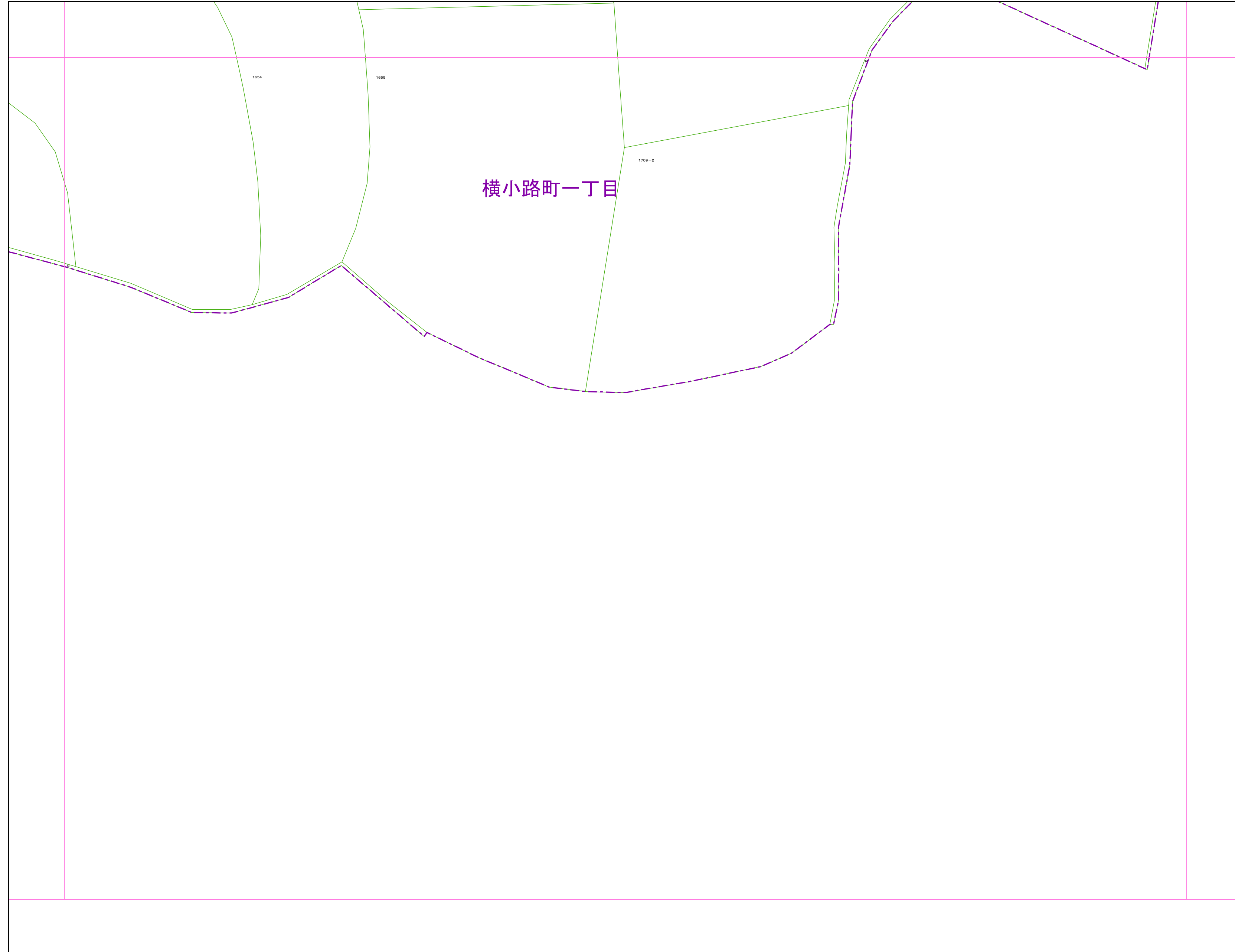
## 凡例

1234-1	地番
R	里道
W	水路
N	地番なし
1234-1	筆界破線 (推定線)
〇〇町	町丁目界
	図郭線

1:1,000

# 東大阪市地籍図


3212  
令和8年1月1日調整



3206	3207	3208
3211	3212	3213

町丁目名

横小路町一丁目




## 凡例

1234-1	地番
R	里道
W	水路
N	地番なし
1234-1	筆界破線 (推定線)
〇〇町	町丁目界
—	図郭線

1:1,000

# 東大阪市地籍図


3213  
令和8年1月1日調整



3207	3208	3209
3212	3213	3214

町丁目名

横小路町一丁目



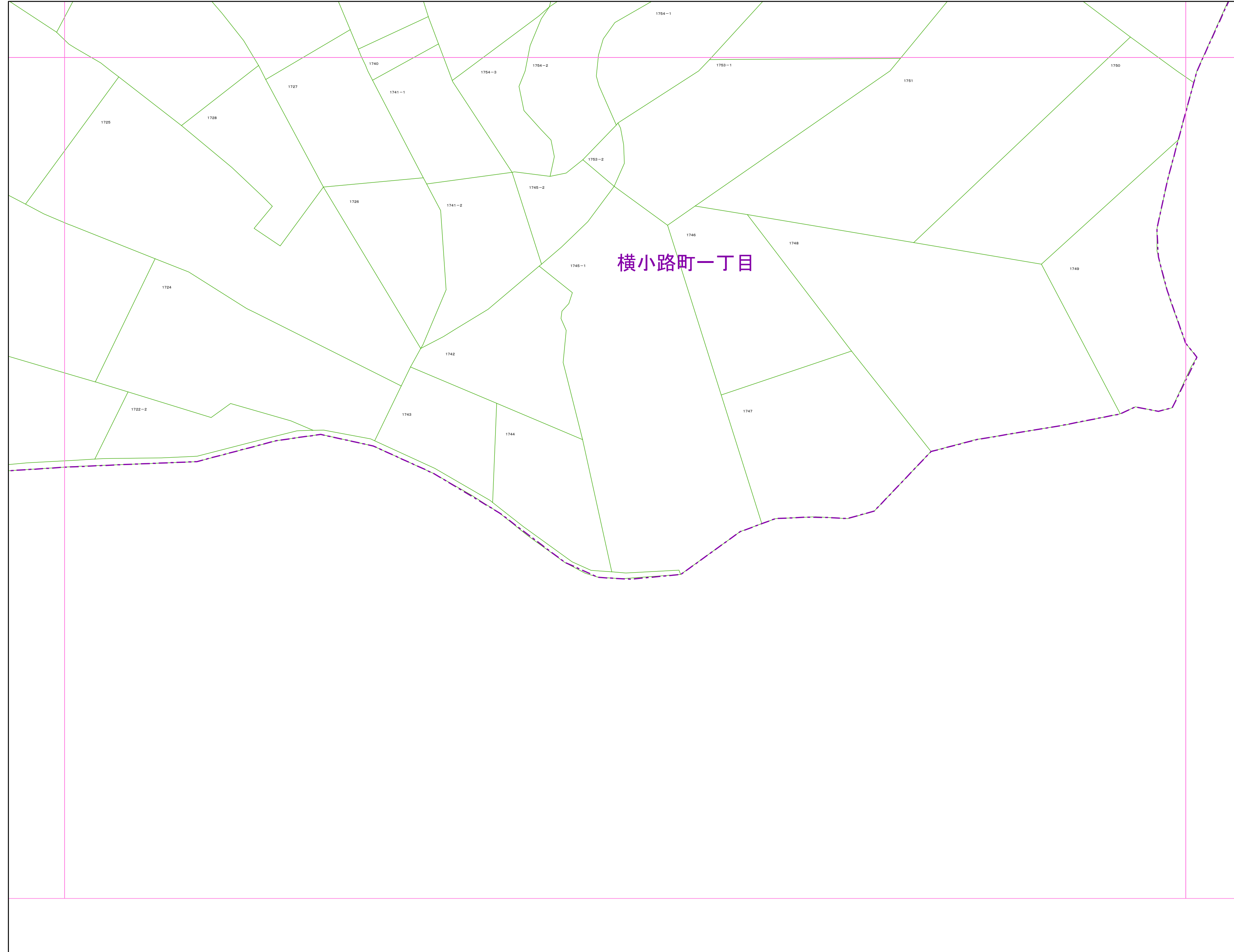
## 凡例

1234-1	地番
R	里道
W	水路
N	地番なし
1234-1	筆界破線 (推定線)
〇〇町	町丁目界
—	図郭線

1:1,000

# 東大阪市地籍図


3214  
令和8年1月1日調整



3208	3209	3210
3213	3214	3215

町丁目名

横小路町一丁目




## 凡例

1234-1	地番
R	里道
W	水路
N	地番なし
1234-1	筆界破線 (推定線)
〇〇町	町丁目界
□	図郭線

1:1,000

# 東大阪市地籍図


3215  
令和8年1月1日調整



3209	3210
3214	3215

町丁目名

横小路町一丁目



## 凡例

1234-1	地番
R	里道
W	水路
N	地番なし
1234-1	筆界破線 (推定線)
〇〇町	町丁目界
	図郭線