


東大阪市 索引図

22

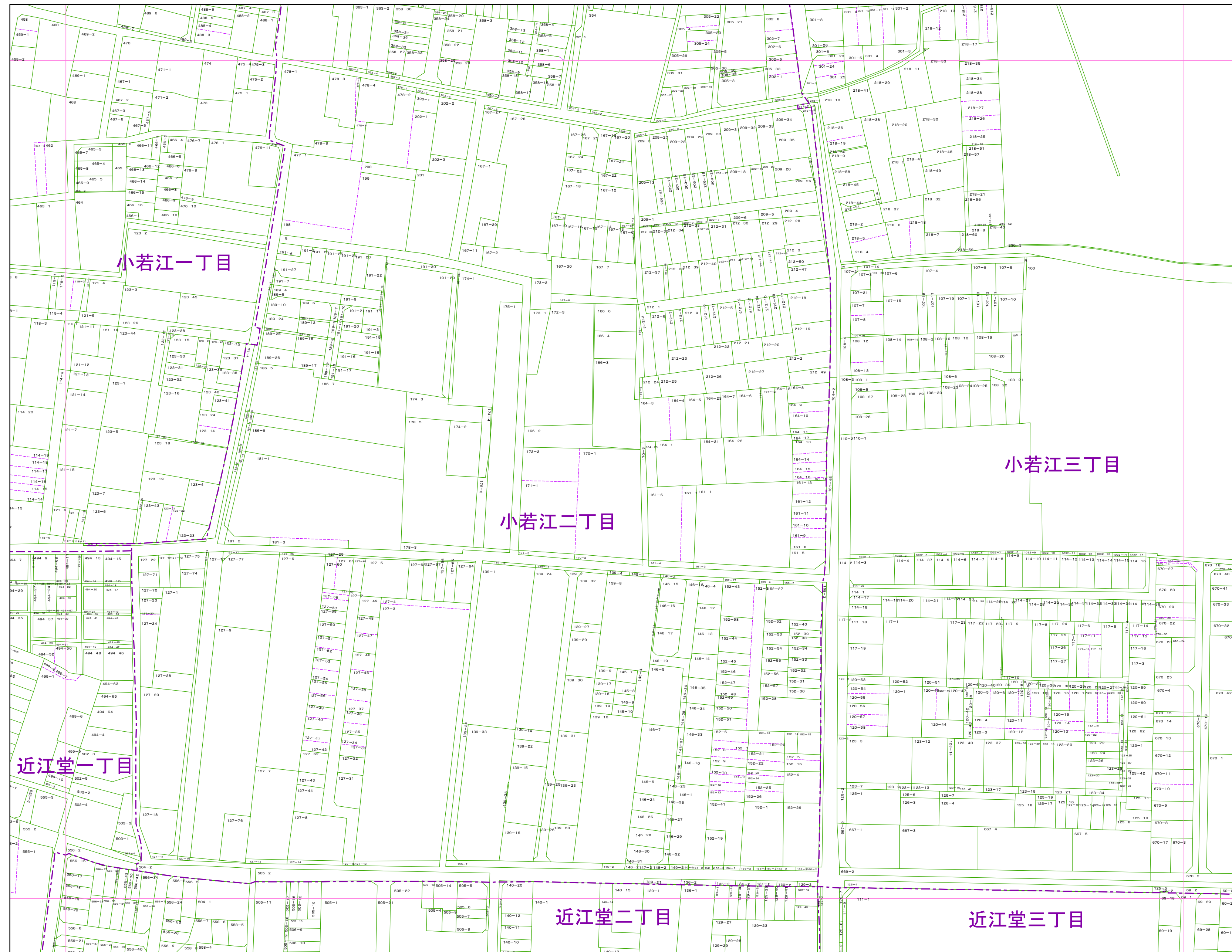


22

東大阪市地籍図

1:1,000


2901
令和8年1月1日調整



2125	2221	2222
2805	2901	2902
2810	2906	2907

町丁目名

- 近江堂一丁目
- 近江堂二丁目
- 近江堂三丁目
- 小若江一丁目
- 小若江二丁目
- 小若江三丁目



凡例

- 1234-1 地番
- R 里道
- W 水路
- N 地番なし
- 1234-1 筆界破線 (推定線)
- 〇〇町 町丁目界
- 図郭線

令和8年3月作成
2901

この地籍図は固定資産の評価の目的以外には使用できませんので、
法律行為(売買、相続等)をする場合には法務局備付の図面によってください。


1:1,000

東大阪市税務部 2901



2221	2222	2223
2901	2902	2903
2906	2907	2908

町丁目名
 近江堂三丁目
 小若江三丁目
 新上小阪
 南上小阪



凡例

- 1234-1 地番
- R 里道
- W 水路
- N 地番なし
- 1234-1 筆界破線 (推定線)
- 〇〇町 町丁目界
- 図郭線

1:1,000

東大阪市地籍図


2903
令和8年1月1日調整



2222	2223	2224
2902	2903	
2907	2908	

町丁目名

新上小阪
南上小阪



凡例

1234-1	地番
R	里道
W	水路
N	地番なし
1234-1	筆界破線 (推定線)
○○	町丁目界
—	図郭線

令和8年3月作成
2903

この地籍図は固定資産の評価の目的以外には使用できませんので、
法律行為(売買、相続等)をする場合には法務局備付の図面によってください。

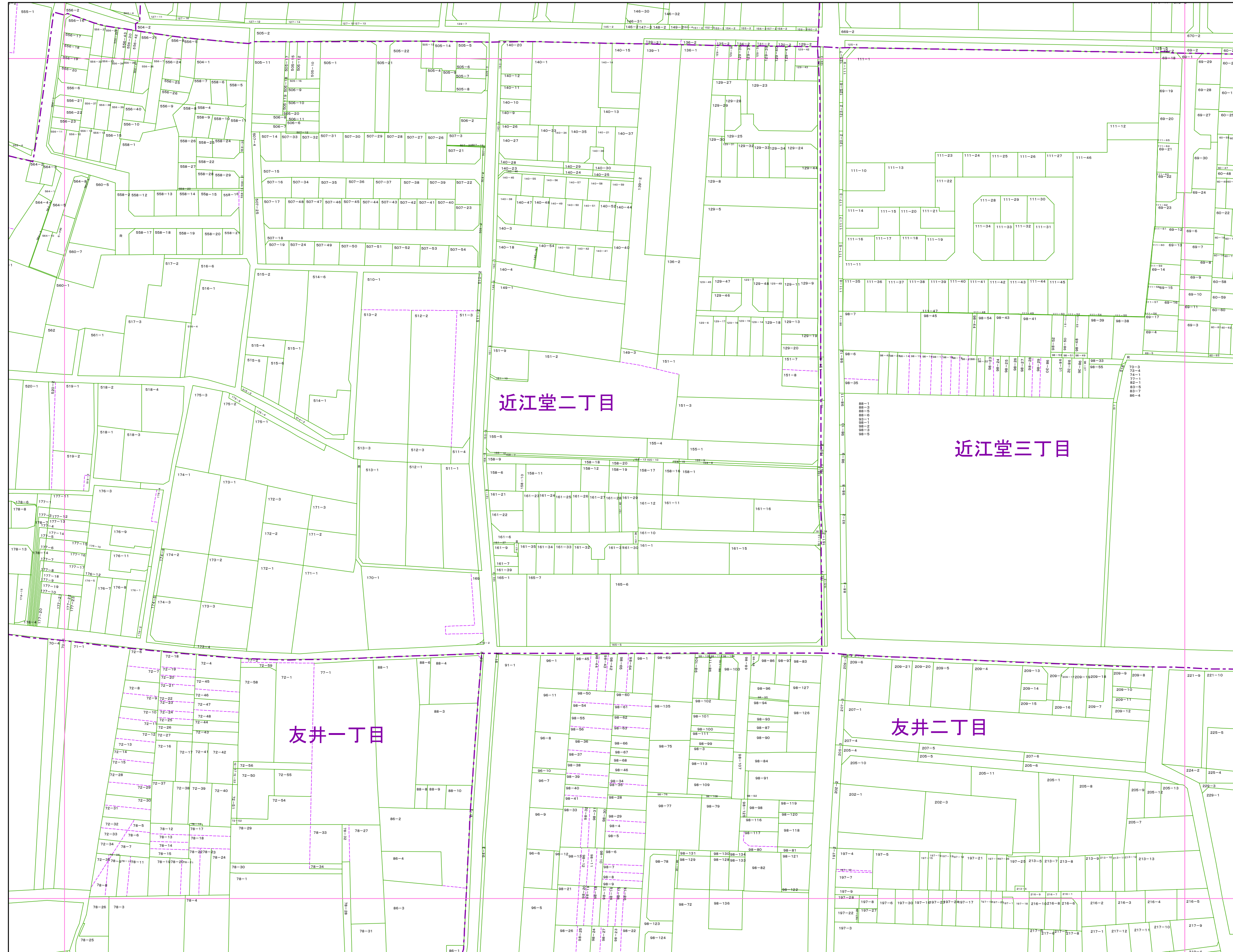
1:1,000

東大阪市税務部 2903

東大阪市地籍図


1:1,000

2906
令和8年1月1日調整



2805	2901	2902
2810	2906	2907
2815	2911	2912

町丁目名
近江堂二丁目
近江堂三丁目
友井一丁目
友井二丁目



凡例

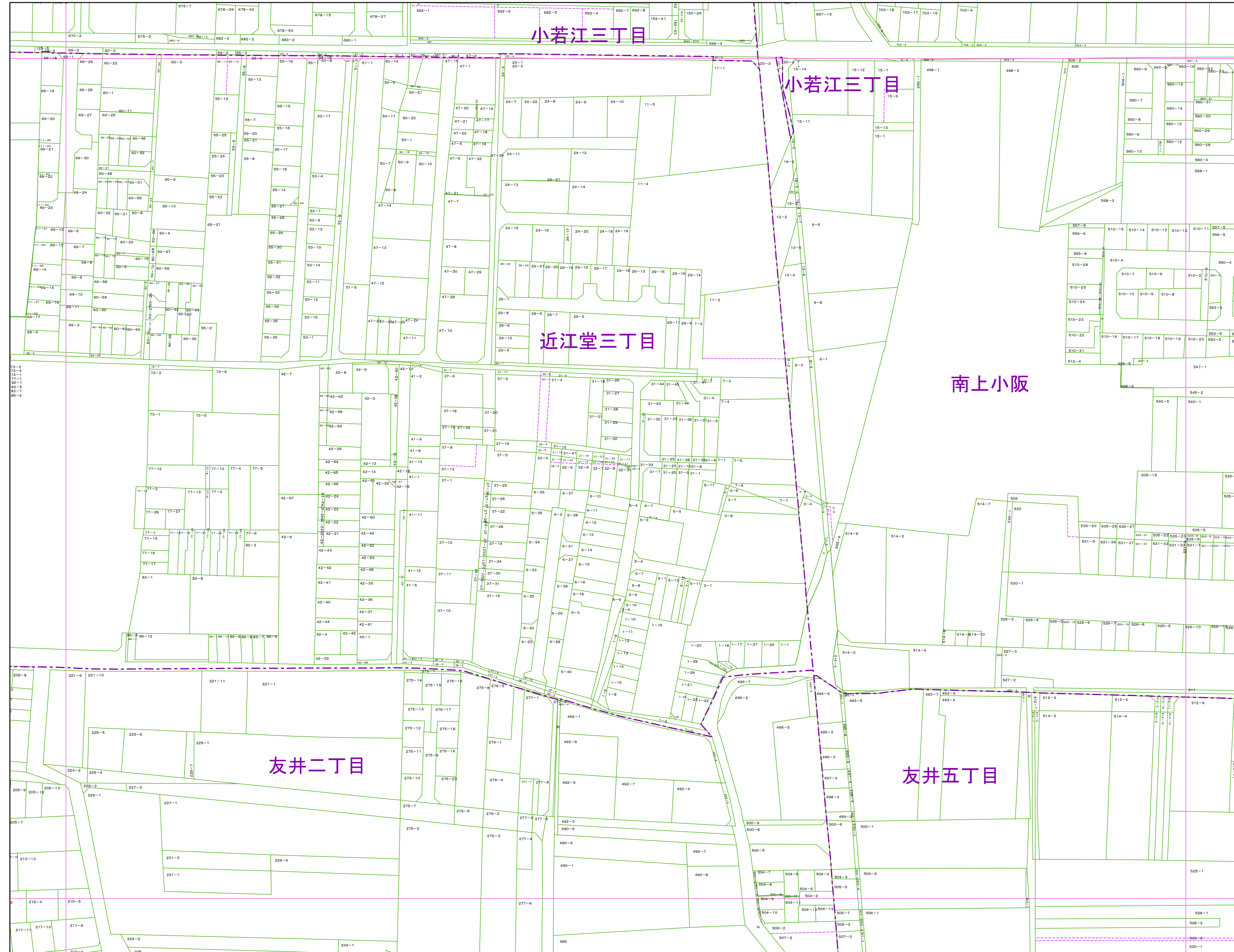
1234-1	地番
R	里道
W	水路
N	地番なし
1234-1	筆界破線 (推定線)
〇〇町	町丁目界
—	図郭線

令和8年3月作成
2906

この地籍図は固定資産の評価の目的以外には使用できませんので、
法律行為(売買、相続等)をする場合には法務局備付の図面によってください。

1:1,000


東大阪市税務部 2906



2901	2902	2903
2906	2907	2908
2911	2912	2913

町丁目名

近江堂三丁目
小若江三丁目
友井二丁目
友井五丁目
南上小阪



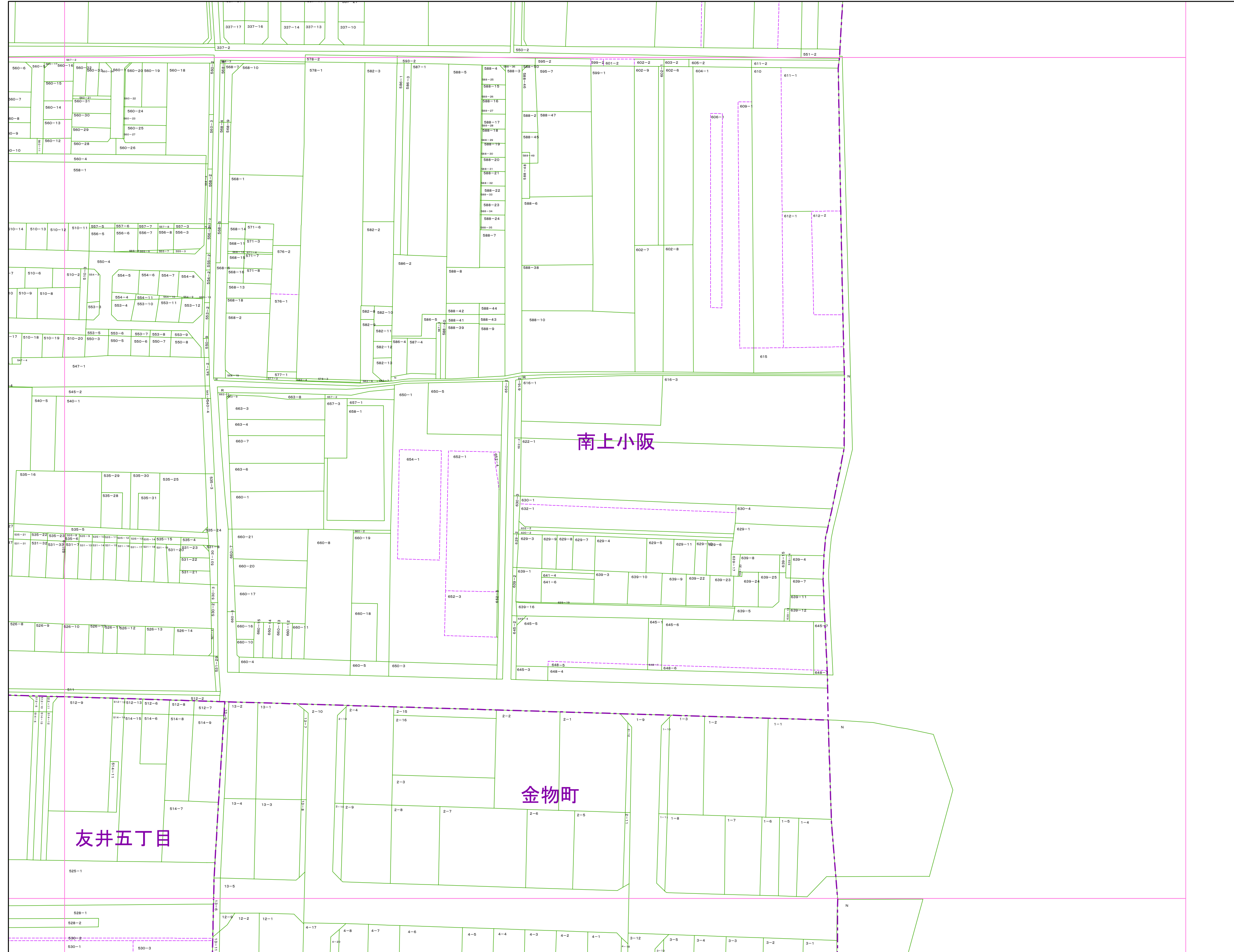
凡例

1234-1	地番
R	里道
W	水路
N	地番なし
1234-1	筆界破線 (推定線)
〇〇町	町丁目界
—	図郭線

1:1,000


東大阪市地籍図

2908
令和8年1月1日調整



2902	2903
2907	2908
2912	2913

町丁目名
 金物町
 友井五丁目
 南上小阪



凡例

1234-1	地番
R	里道
W	水路
N	地番なし
1234-1	筆界破線 (推定線)
○○町	町丁目界
—	図郭線

令和8年3月作成
2908

この地籍図は固定資産の評価の目的以外には使用できませんので、
法律行為(売買、相続等)をする場合には法務局備付の図面によってください。

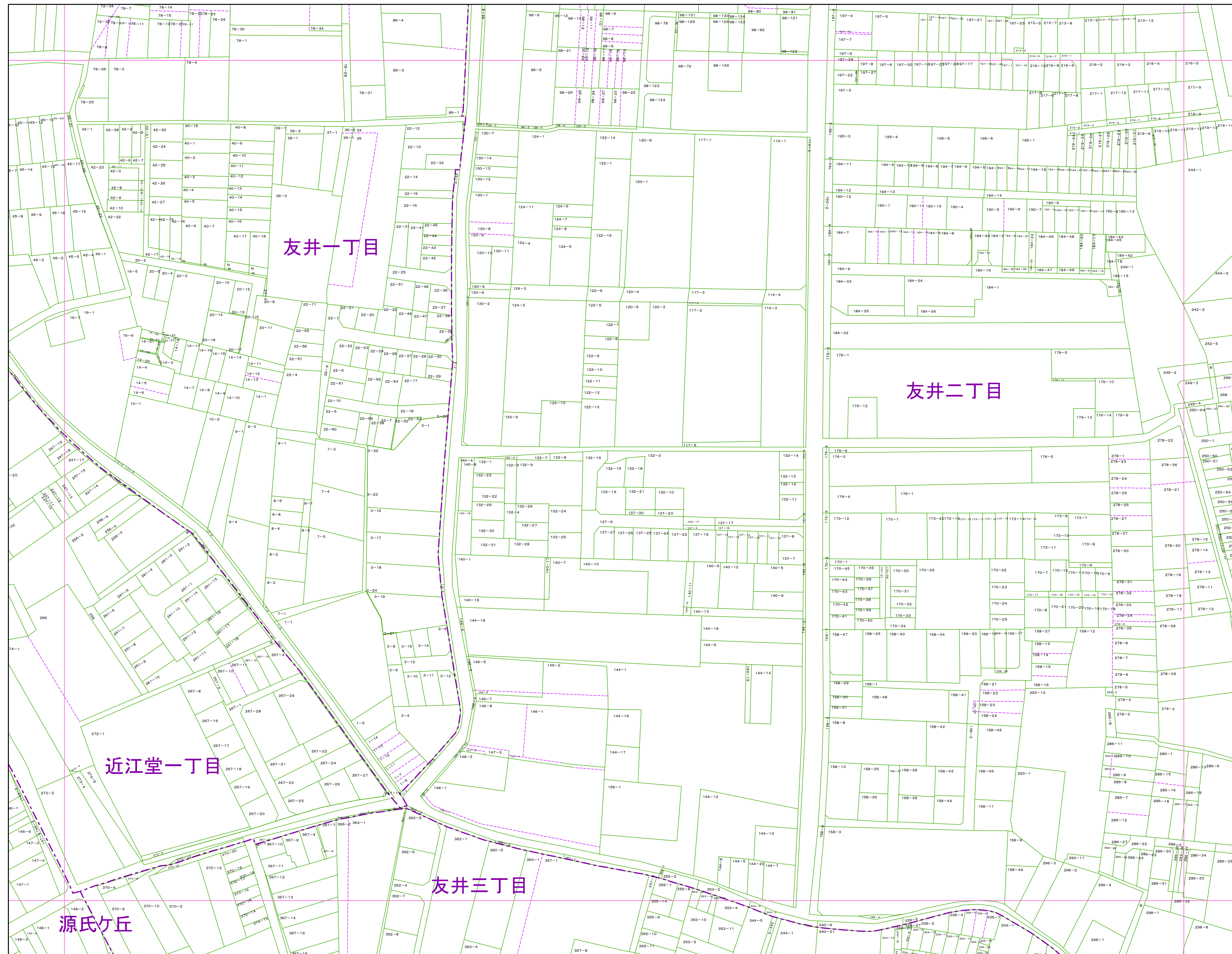
1:1,000

東大阪市税務部 2908

東大阪市地籍図


1:1,000

2911
令和8年1月1日調整



2810	2906	2907
2815	2911	2912
2820	2916	2917

町丁目名
近江堂一丁目
源氏ヶ丘
友井一丁目
友井二丁目
友井三丁目



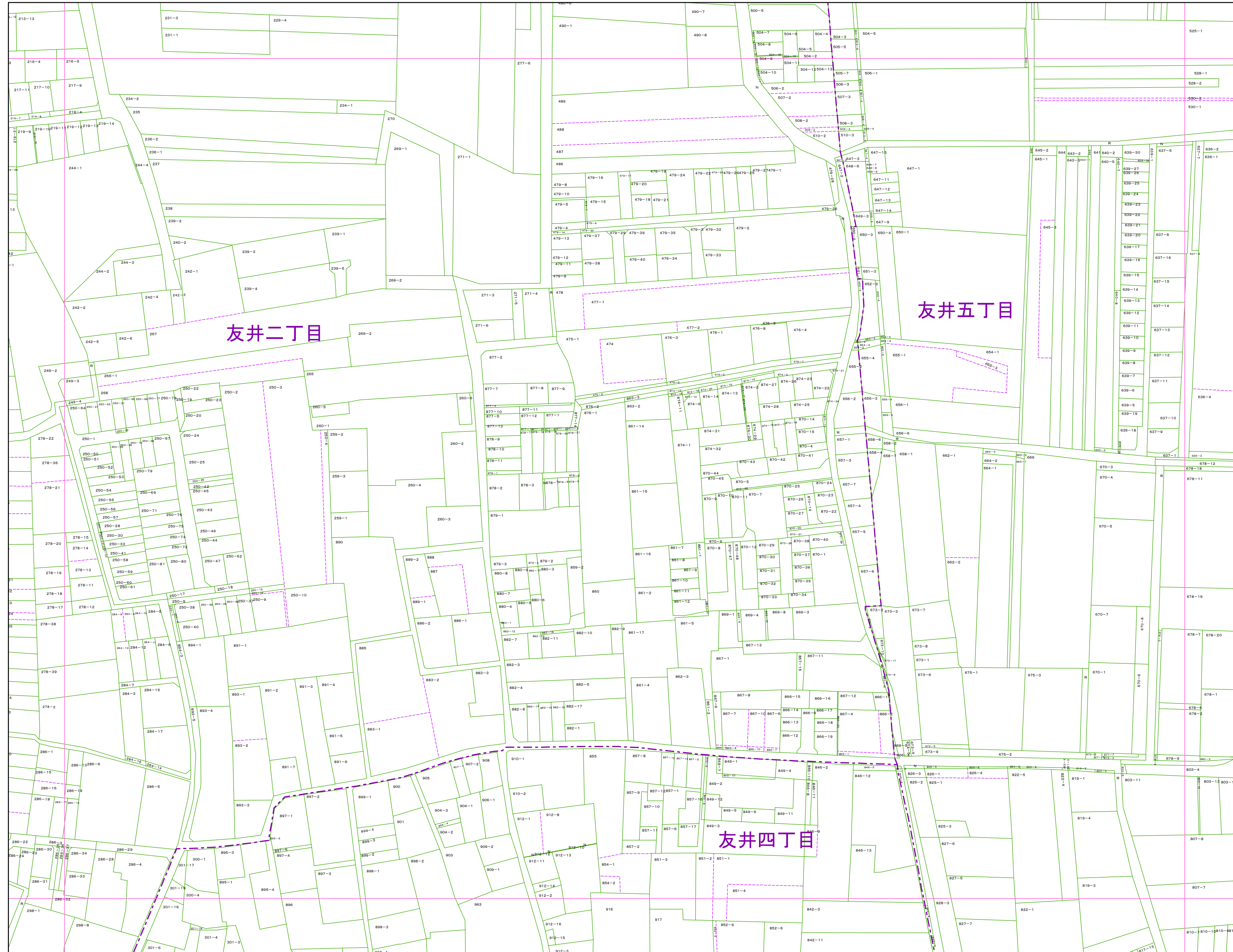
凡例

1234-1	地番
R	里道
W	水路
N	地番なし
1234-1	筆界破線 (推定線)
〇〇町	町丁目界
—	図郭線

1:1,000

東大阪市地籍図


2912
令和8年1月1日調整



2906	2907	2908
2911	2912	2913
2916	2917	2918

町丁目名

友井二丁目
友井四丁目
友井五丁目



凡例

1234-1	地番
R	里道
W	水路
N	地番なし
1234-1	筆界破線 (推定線)
〇〇	町丁目界
—	図郭線

令和8年3月作成
2912

この地籍図は固定資産の評価の目的以外には使用できませんので、
法律行為(売買、相続等)をする場合には法務局備付の図面によってください。

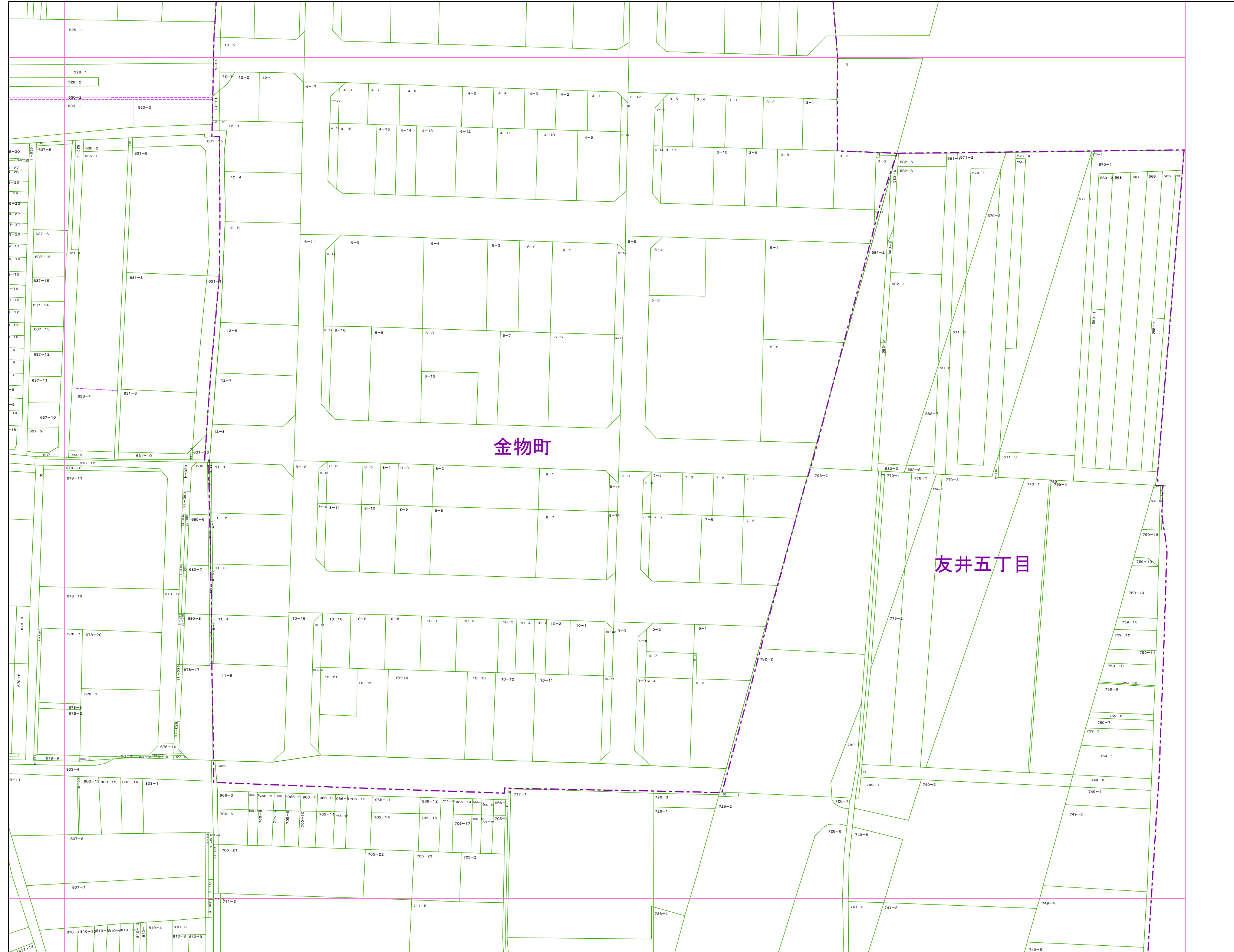
1:1,000

東大阪市税務部 2912

1:1,000


東大阪市地籍図

2913
令和8年1月1日調整



2907	2908
2912	2913
2917	2918

町丁目名
金物町
友井五丁目



凡例

1234-1	地番
R	里道
W	水路
N	地番なし
1234-1	筆界破線 (推定線)
〇〇町	町丁目界
—	図郭線

令和8年3月作成
2913

この地籍図は固定資産の評価の目的以外には使用できませんので、
法律行為(売買、相続等)をする場合には法務局備付の図面によってください。

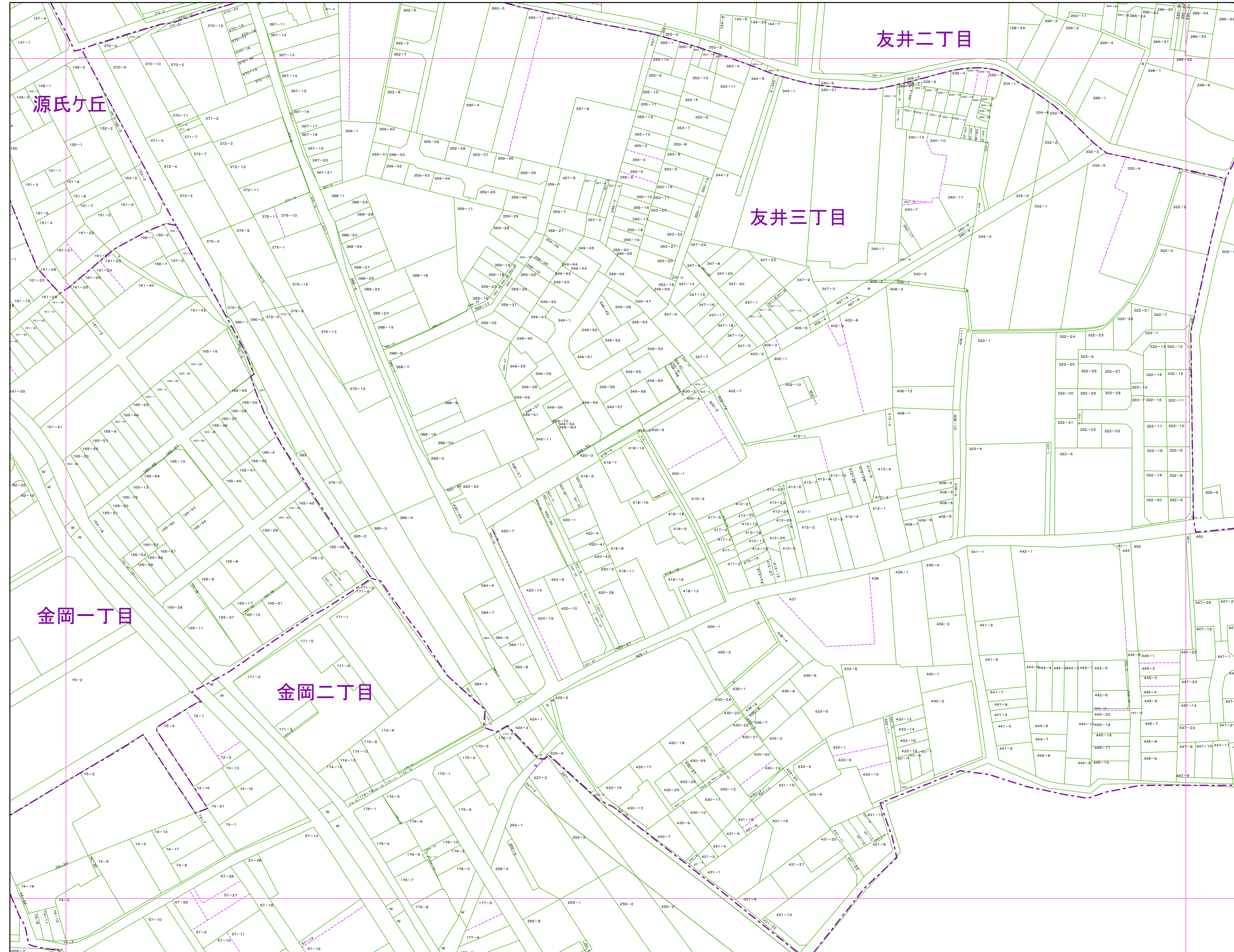
1:1,000

東大阪市税務部 2913

1:1,000


東大阪市地籍図

2916
令和8年1月1日調整



2815	2911	2912
2820	2916	2917
2825	2921	2922

- 町丁目名
- 金岡一丁目
 - 金岡二丁目
 - 源氏ヶ丘
 - 友井二丁目
 - 友井三丁目



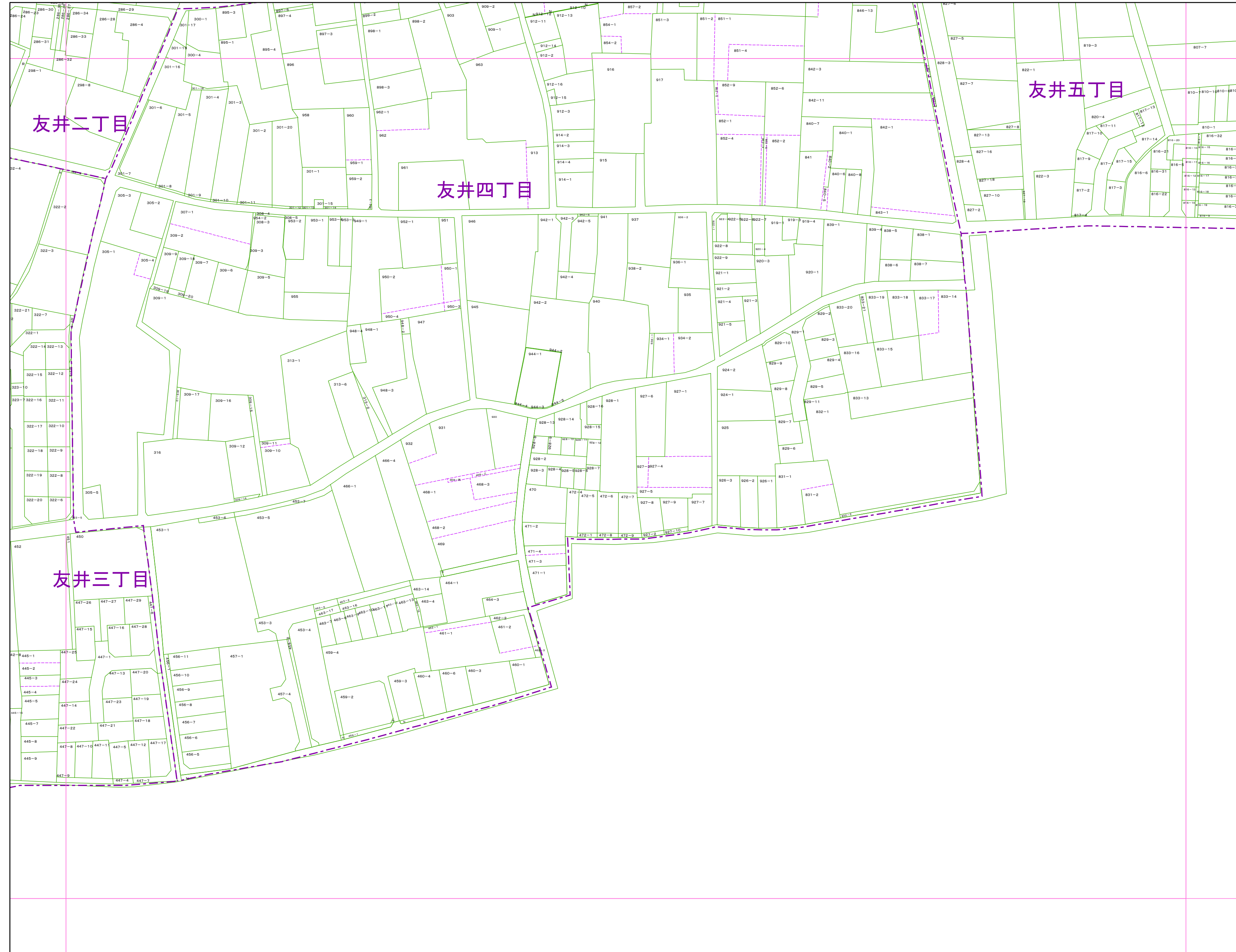
- 凡例
- 1234-1 地番
 - R 里道
 - W 水路
 - N 地番なし
 - 1234-1 筆界破線 (推定線)
 - 〇〇町 町丁目界
 - 図郭線

令和8年3月作成
2916

この地籍図は固定資産の評価の目的以外には使用できませんので、
法律行為(売買、相続等)をする場合には法務局備付の図面によってください。

1:1,000


東大阪市税務部 2916



2911	2912	2913
2916	2917	2918
2921	2922	

町丁目名

友井二丁目
友井三丁目
友井四丁目
友井五丁目



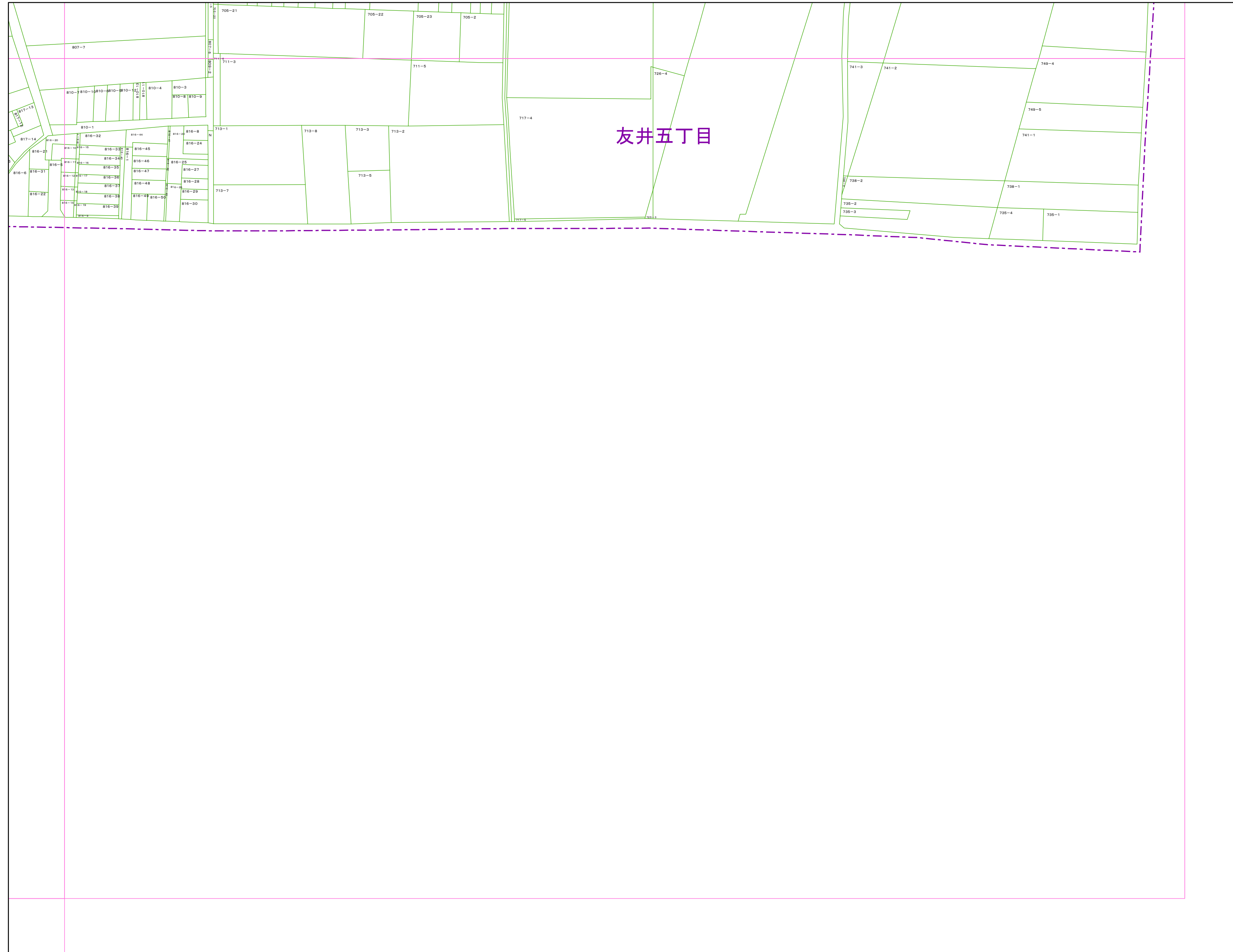
凡例

1234-1	地番
R	里道
W	水路
N	地番なし
1234-1	筆界破線 (推定線)
○○町	町丁目界
□	図郭線

1:1,000

東大阪市地籍図


2918
令和8年1月1日調整



2912	2913
2917	2918
2922	

町丁目名

友井五丁目



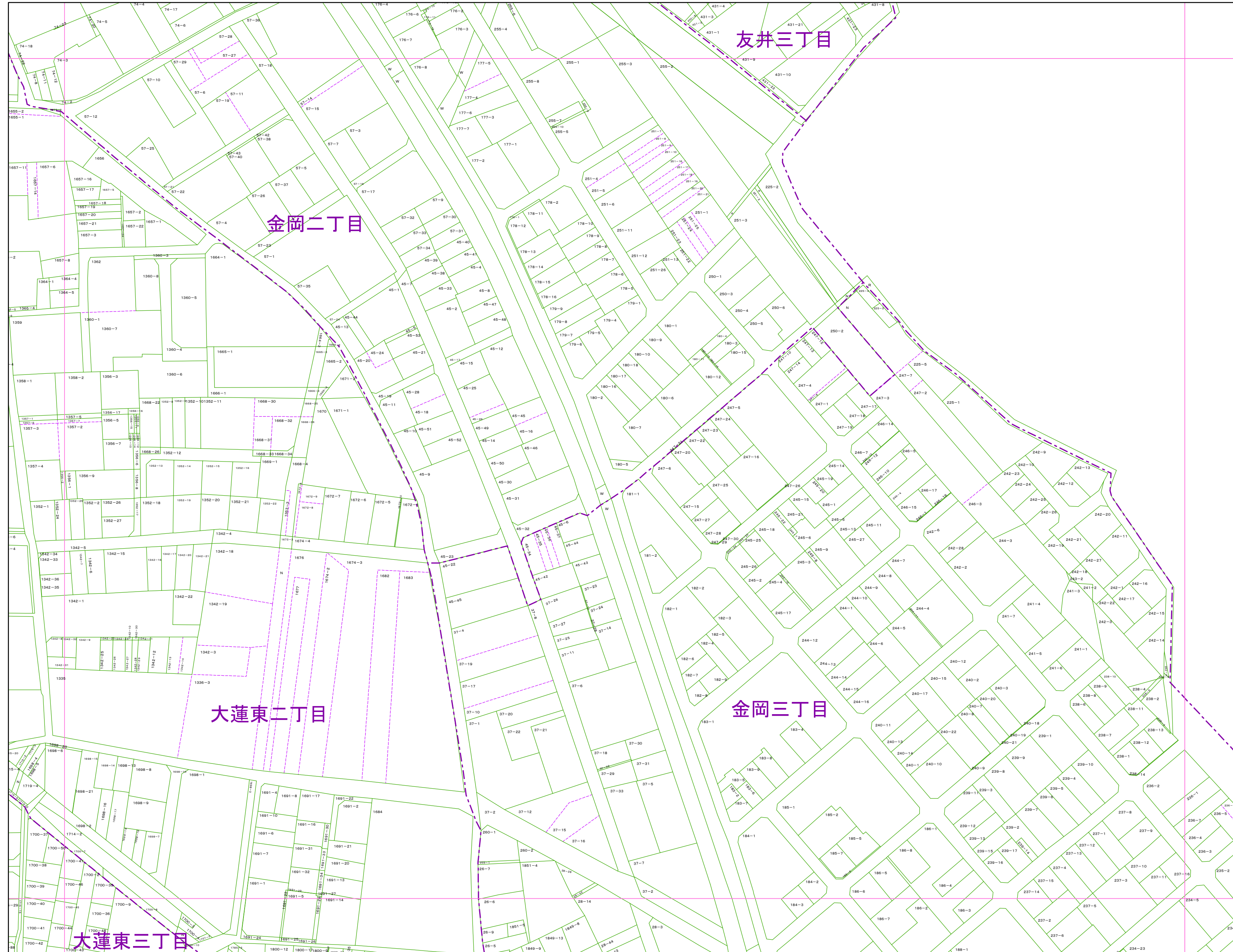
凡例

1234-1	地番
R	里道
W	水路
N	地番なし
1234-1	筆界破線 (推定線)
〇〇町	町丁目界
	図郭線

1:1,000

東大阪市地籍図


2921
令和8年1月1日調整



2820	2916	2917
2825	2921	2922
3305	3401	3402

町丁目名

大蓮東二丁目
大蓮東三丁目
金岡二丁目
金岡三丁目
友井三丁目



凡例

1234-1	地番
R	里道
W	水路
N	地番なし
1234-1	筆界破線 (推定線)
〇〇町	町丁目界
—	図郭線

令和8年3月作成
2921

この地籍図は固定資産の評価の目的以外には使用できませんので、
法律行為(売買、相続等)をする場合には法務局備付の図面によってください。


1:1,000

東大阪市税務部 2921

1:1,000

東大阪市地籍図


2922
令和8年1月1日調整



2916	2917	2918
2921	2922	
3401	3402	

町丁目名

金岡三丁目



凡例

1234-1	地番
R	里道
W	水路
N	地番なし
1234-1	筆界破線 (推定線)
○○町	町丁目界
□	図郭線

令和8年3月作成
2922

この地籍図は固定資産の評価の目的以外には使用できませんので、
法律行為(売買、相続等)をする場合には法務局備付の図面によってください。

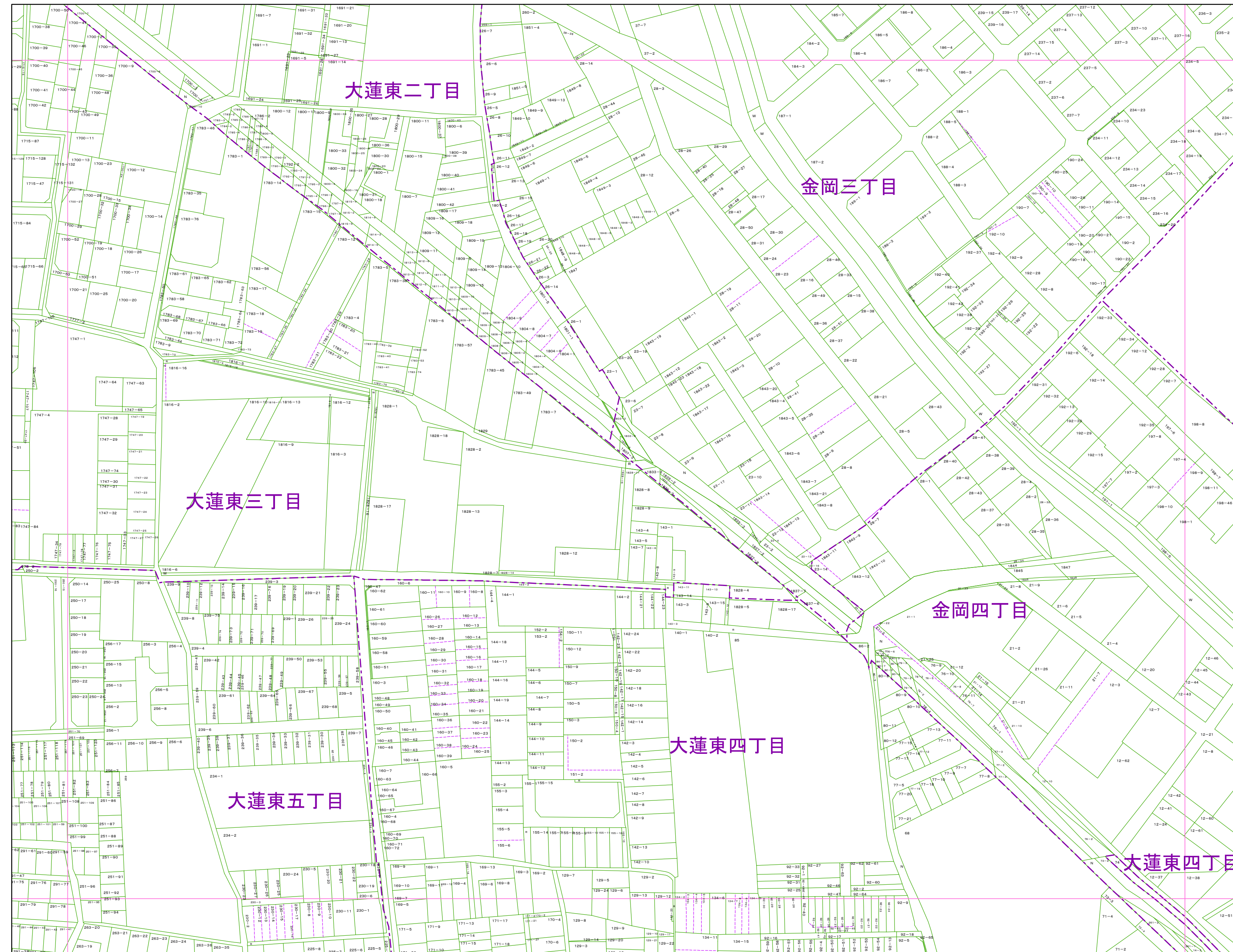
1:1,000

東大阪市税務部 2922

東大阪市地籍図


1:1,000

3401
令和8年1月1日調整



2825	2921	2922
3305	3401	3402
3310	3406	3407

- 町丁目名
- 大蓮東二丁目
 - 大蓮東三丁目
 - 大蓮東四丁目
 - 大蓮東五丁目
 - 金岡三丁目
 - 金岡四丁目

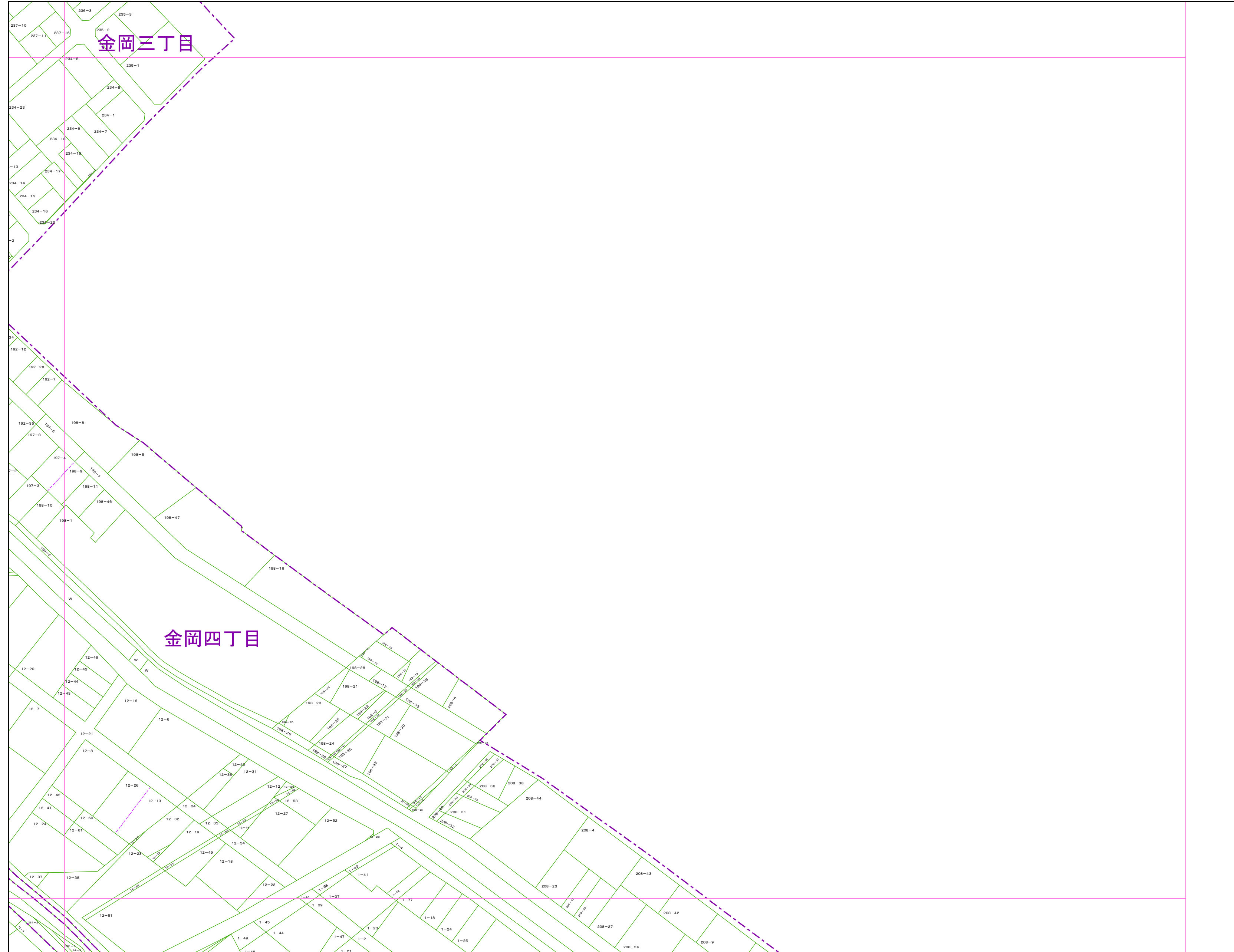


- 凡例
- 1234-1 地番
 - R 里道
 - W 水路
 - N 地番なし
 - 1234-1 筆界破線 (推定線)
 - 〇〇町 町丁目界
 - 図郭線

1:1,000

東大阪市地籍図


3402
令和8年1月1日調整



2921	2922
3401	3402
3406	3407

町丁目名

金岡三丁目
金岡四丁目



凡例

1234-1	地番
R	里道
W	水路
N	地番なし
1234-1	筆界破線 (推定線)
〇〇町	町丁目界
—	図郭線

令和8年3月作成
3402

この地籍図は固定資産の評価の目的以外には使用できませんので、
法律行為(売買、相続等)をする場合には法務局備付の図面によってください。

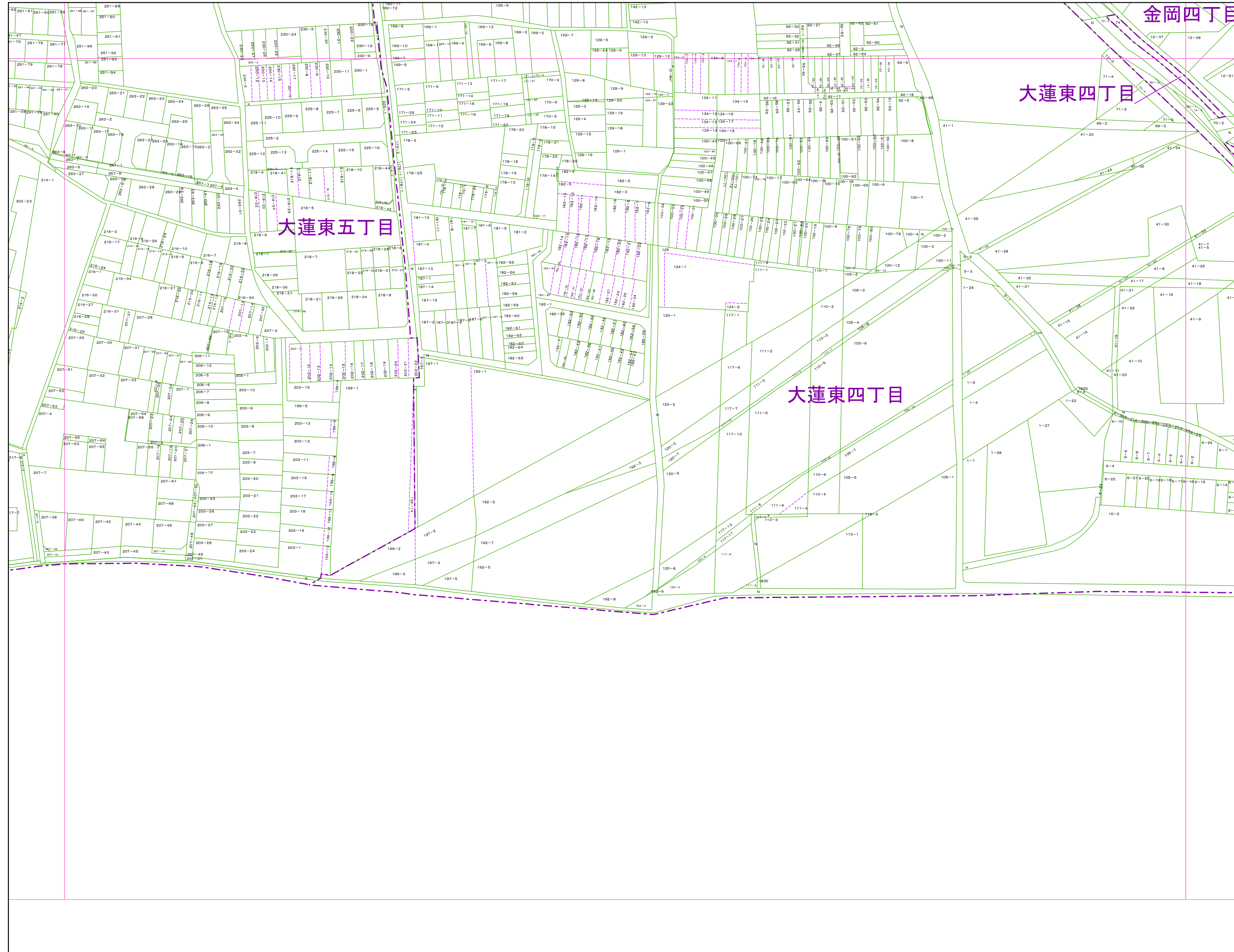
1:1,000

東大阪市税務部 3402

東大阪市地籍図


1:1,000

3406
令和8年1月1日調整



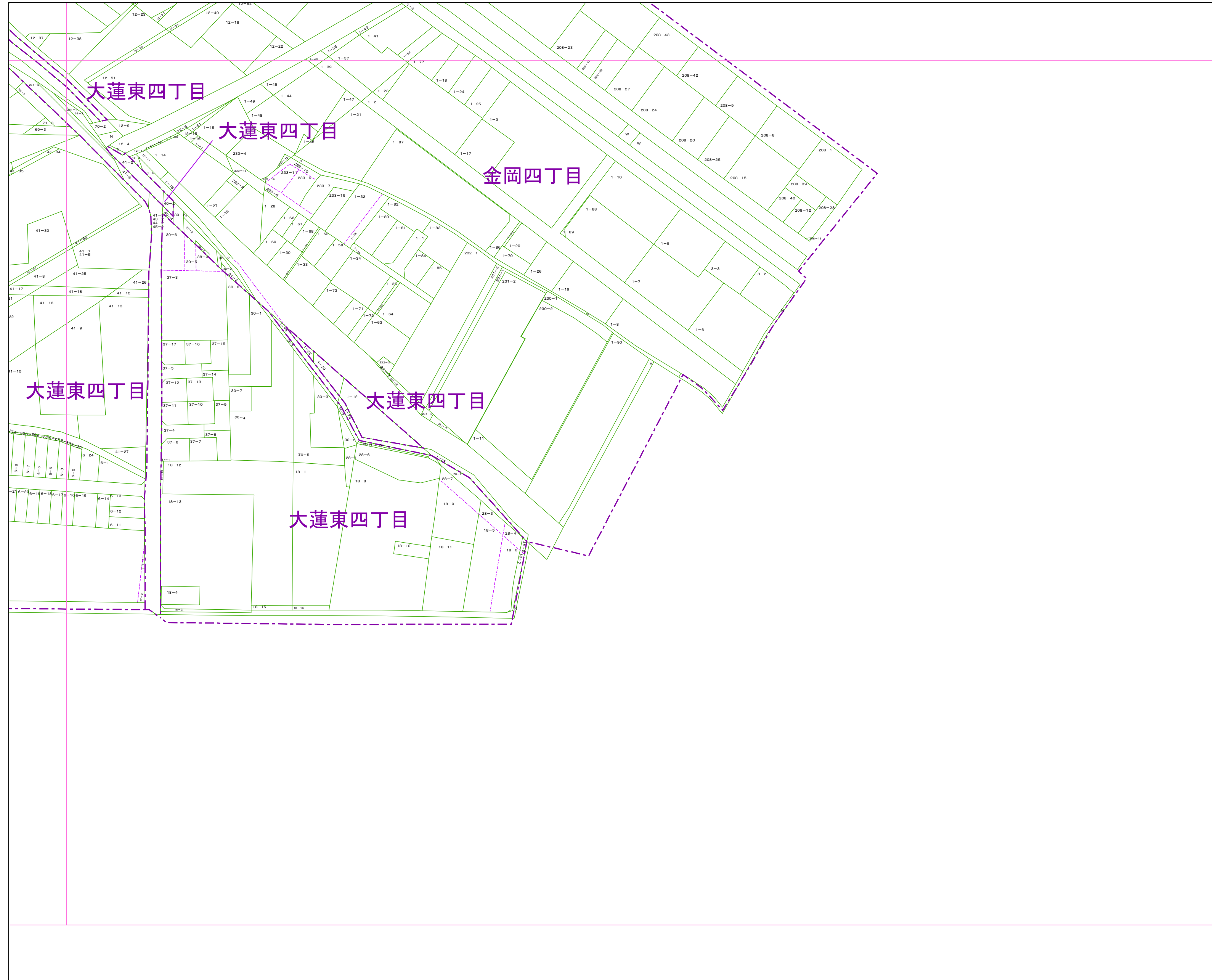
3305	3401	3402
3310	3406	3407

町丁目名
大蓮東四丁目
大蓮東五丁目
金岡四丁目



凡例


1234-1	地番
R	里道
W	水路
N	地番なし
1234-1	筆界破線 (推定線)
○○町	町丁目界
—	図郭線



3401	3402
3406	3407

町丁目名

大蓮東四丁目 金岡四丁目



凡例

1234-1	地番
R	里道
W	水路
N	地番なし
1234-1	筆界破線 (推定線)
〇〇町	町丁目界
—	図郭線