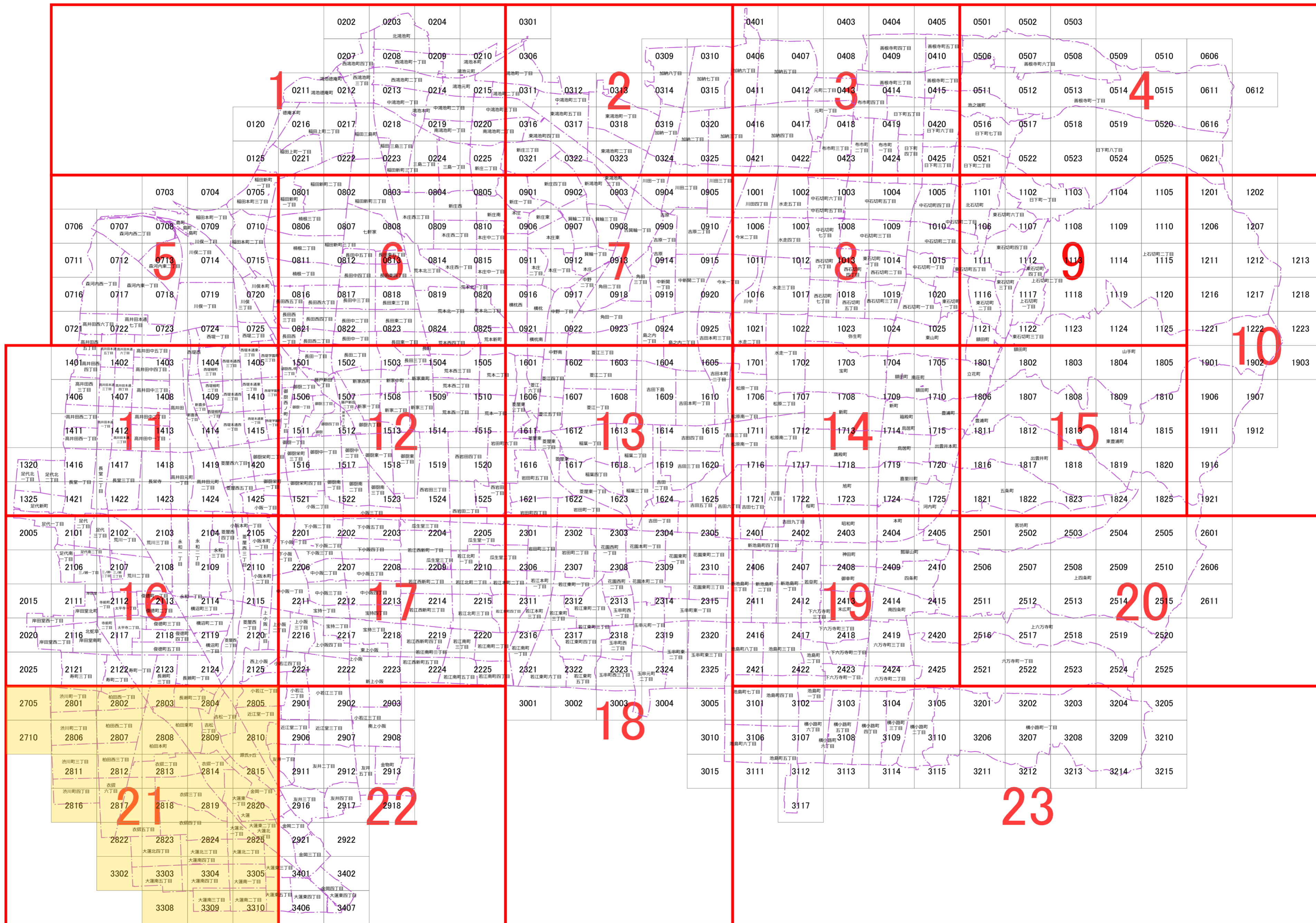
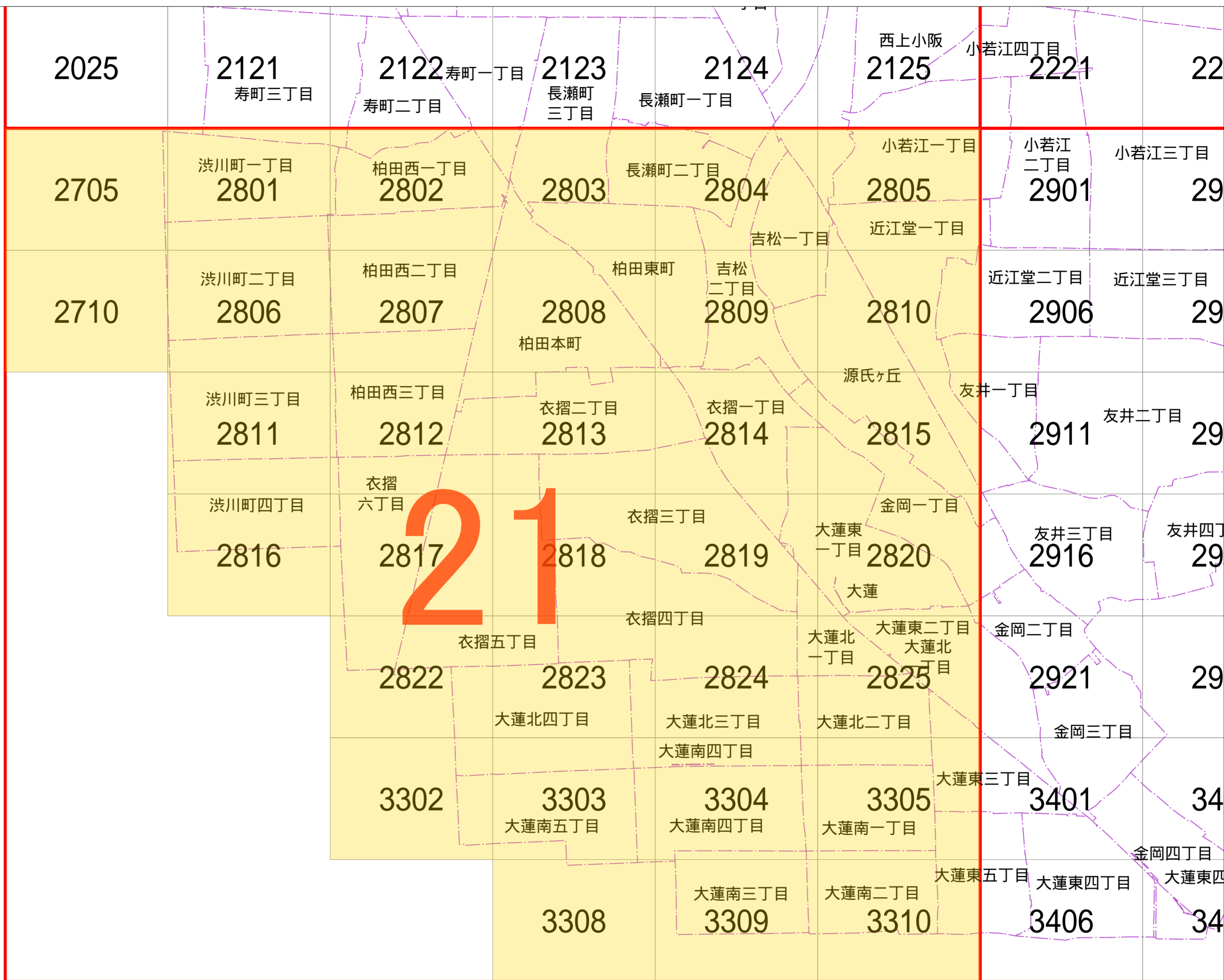


# 東大阪市索引図



東大阪市 索引図

21



21

1:1,000

# 東大阪市地籍図


2705  
令和8年1月1日調整



	2025	2121
	2705	2801
	2710	2806

町丁目名

澁川町一丁目
澁川町二丁目




凡例

1234-1	地番
R	里道
W	水路
N	地番なし
1234-1	筆界破線 (推定線)
〇〇町	町丁目界
□	図郭線

1:1,000

# 東大阪市地籍図


2710  
令和8年1月1日調整



2705	2801
2710	2806
	2811

町丁目名

渋川町二丁目



## 凡例

1234-1	地番
R	里道
W	水路
N	地番なし
1234-1	筆界破線 (推定線)
〇〇町	町丁目界
	図郭線

令和8年3月作成  
2710

この地籍図は固定資産の評価の目的以外には使用できませんので、  
法律行為(売買、相続等)をする場合には法務局備付の図面によってください。


1:1,000

東大阪市税務部 2710

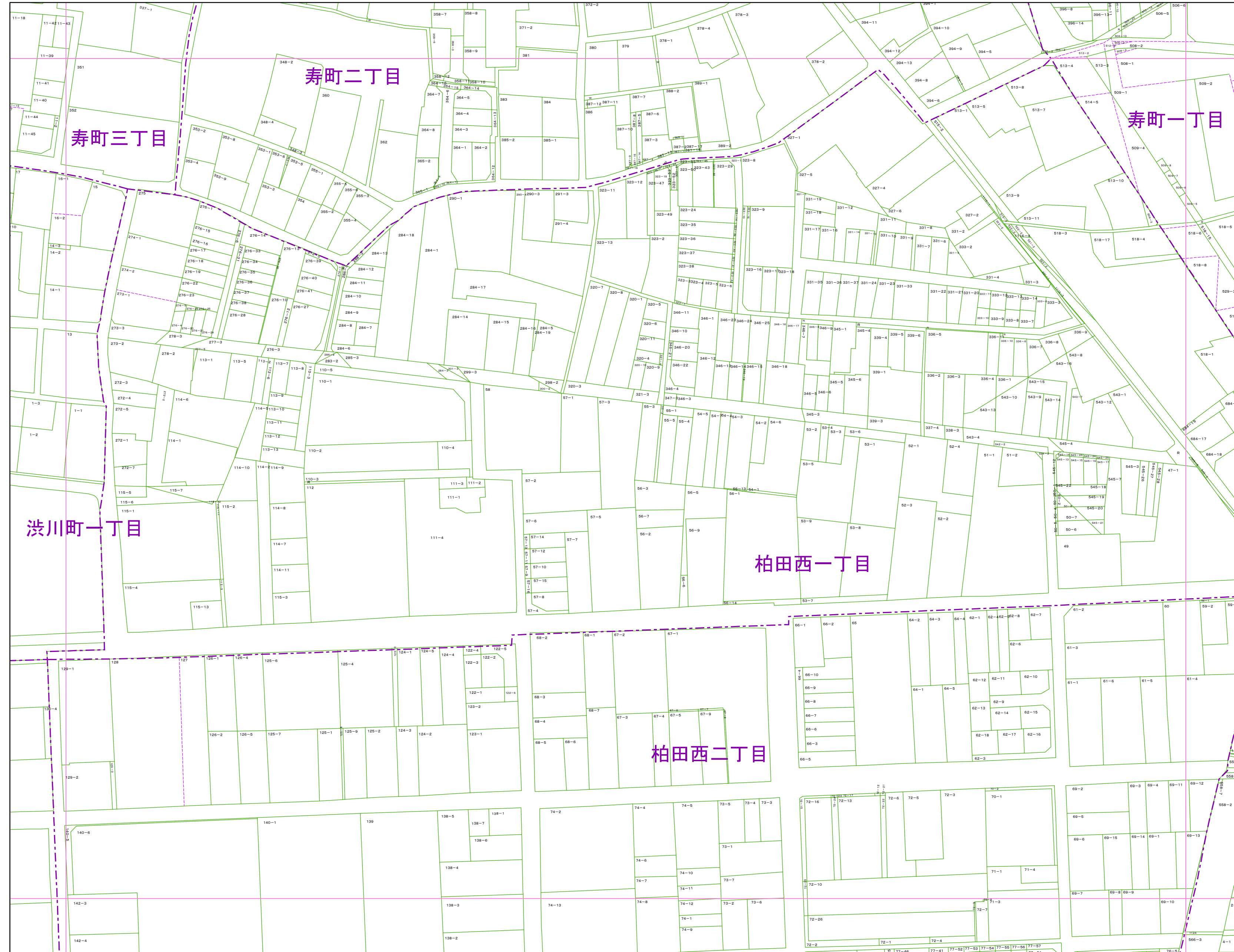


2025	2121	2122
2705	2801	2802
2710	2806	2807

- 町丁目名
- 柏田西一丁目
  - 柏田西二丁目
  - 寿町三丁目
  - 渋川町一丁目
  - 渋川町二丁目




- 凡例
- 1234-1 地番
  - R 里道
  - W 水路
  - N 地番なし
  - 1234-1 筆界破線 (推定線)
  - 〇〇町 町丁目界
  - 図郭線



2121	2122	2123
2801	2802	2803
2806	2807	2808

- 町丁目名
- 柏田西一丁目
  - 柏田西二丁目
  - 寿町一丁目
  - 寿町二丁目
  - 寿町三丁目
  - 渋川町一丁目

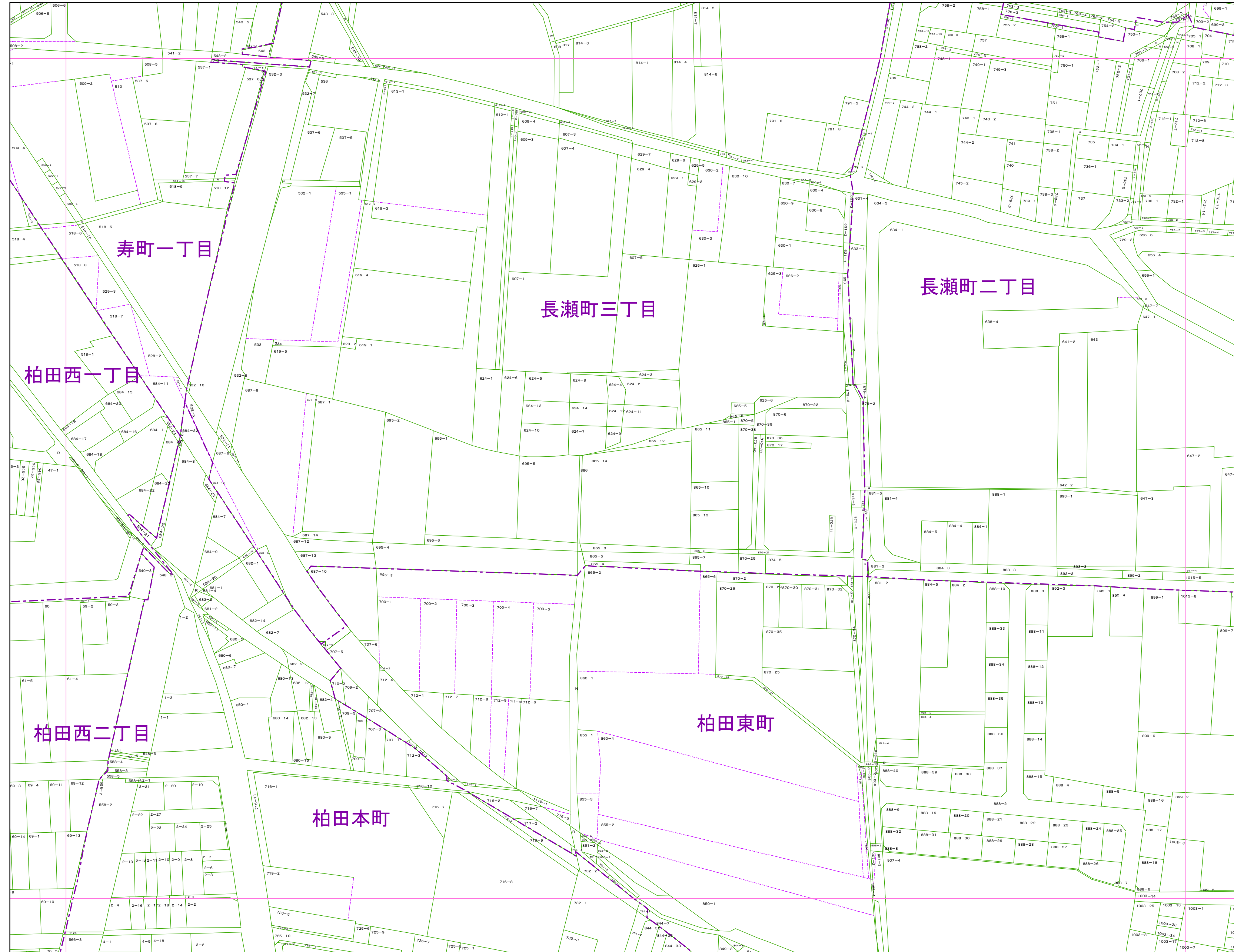


- 凡例
- 1234-1 地番
  - R 里道
  - W 水路
  - N 地番なし
  - 1234-1 筆界破線 (推定線)
  - 〇〇町 町丁目界
  - 図郭線

1:1,000


# 東大阪市地籍図

2803  
令和8年1月1日調整



2122	2123	2124
2802	2803	2804
2807	2808	2809

- 町丁目名
- 柏田西一丁目
  - 柏田西二丁目
  - 柏田東町
  - 柏田本町
  - 寿町一丁目
  - 長瀬町二丁目
  - 長瀬町三丁目



- 凡例
- 1234-1 地番
  - R 里道
  - W 水路
  - N 地番なし
  - 1234-1 筆界破線 (推定線)
  - 〇〇町 町丁目界
  - 図郭線

令和8年3月作成  
2803

この地籍図は固定資産の評価の目的以外には使用できませんので、  
法律行為(売買、相続等)をする場合には法務局備付の図面によってください。

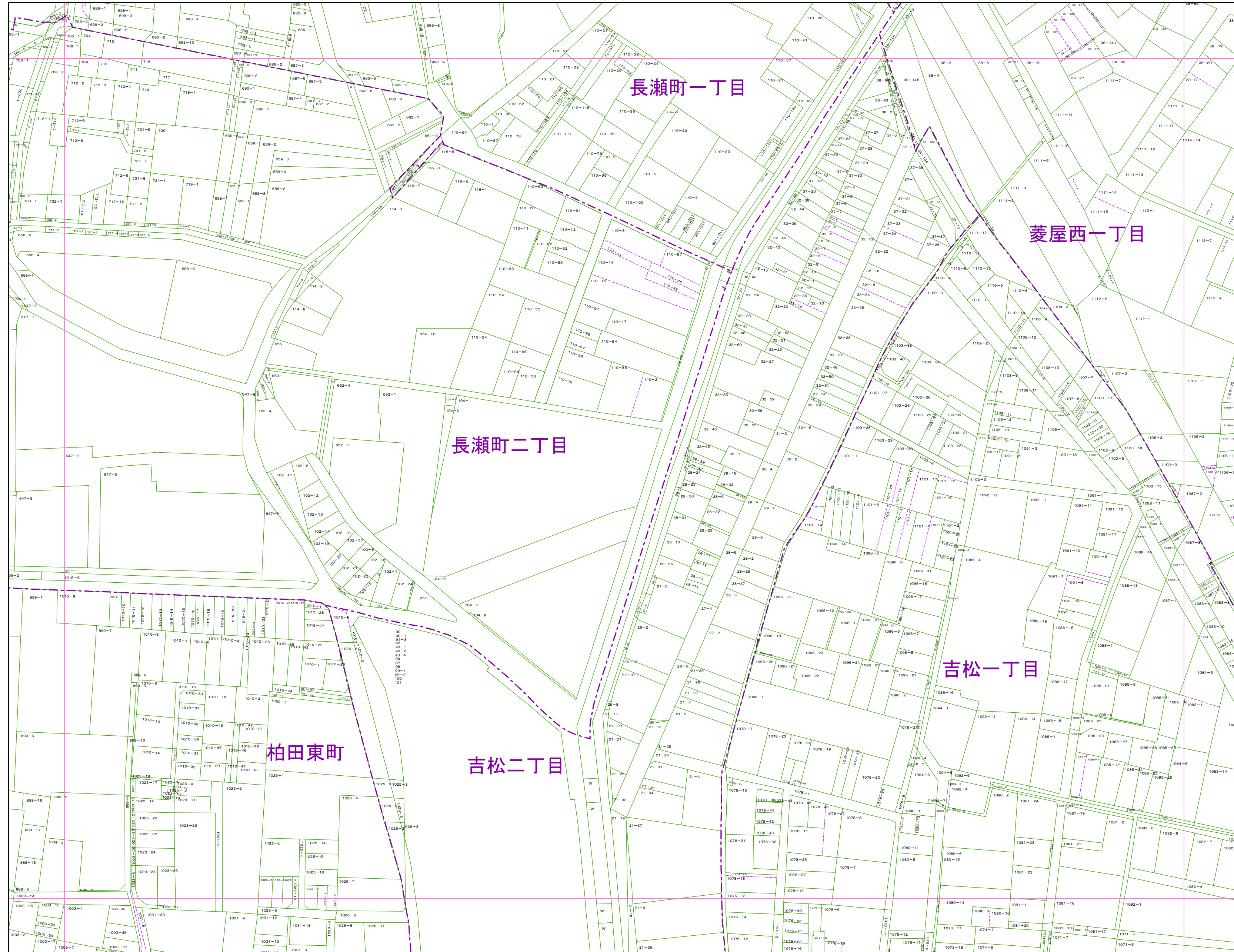
1:1,000

東大阪市税務部 2803

1:1,000

# 東大阪市地籍図


2804  
令和8年1月1日調整



2123	2124	2125
2803	2804	2805
2808	2809	2810

町丁目名

柏田東町
長瀬町一丁目
長瀬町二丁目
菱屋西一丁目
吉松一丁目
吉松二丁目



凡例

1234-1	地番
R	里道
W	水路
N	地番なし
1234-1	筆界破線 (推定線)
〇〇町	町丁目界
—	図郭線

令和8年3月作成  
2804

この地籍図は固定資産の評価の目的以外には使用できませんので、  
法律行為(売買、相続等)をする場合には法務局備付の図面によってください。

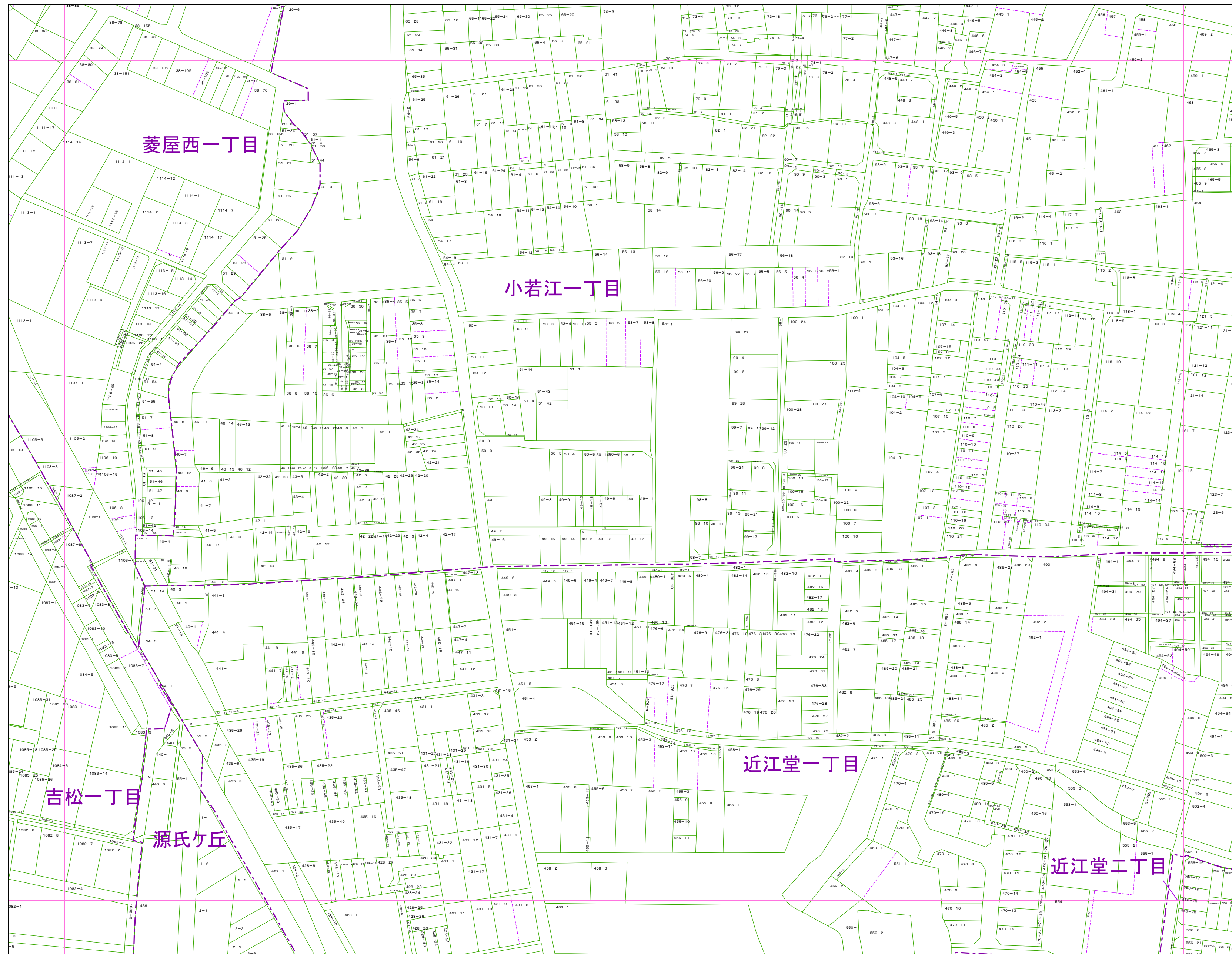
1:1,000

東大阪市税務部 2804

# 東大阪市地籍図


2805  
令和8年1月1日調整

1:1,000



2124	2125	2221
2804	2805	2901
2809	2810	2906

- 町丁目名
- 近江堂一丁目
  - 近江堂二丁目
  - 源氏ヶ丘
  - 小若江一丁目
  - 菱屋西一丁目
  - 吉松一丁目



- 凡例
- 1234-1 地番
  - R 里道
  - W 水路
  - N 地番なし
  - 1234-1 筆界破線 (推定線)
  - 〇〇町 町丁目界
  - 図郭線

令和8年3月作成  
2805

この地籍図は固定資産の評価の目的以外には使用できませんので、  
法律行為(売買、相続等)をする場合には法務局備付の図面によってください。

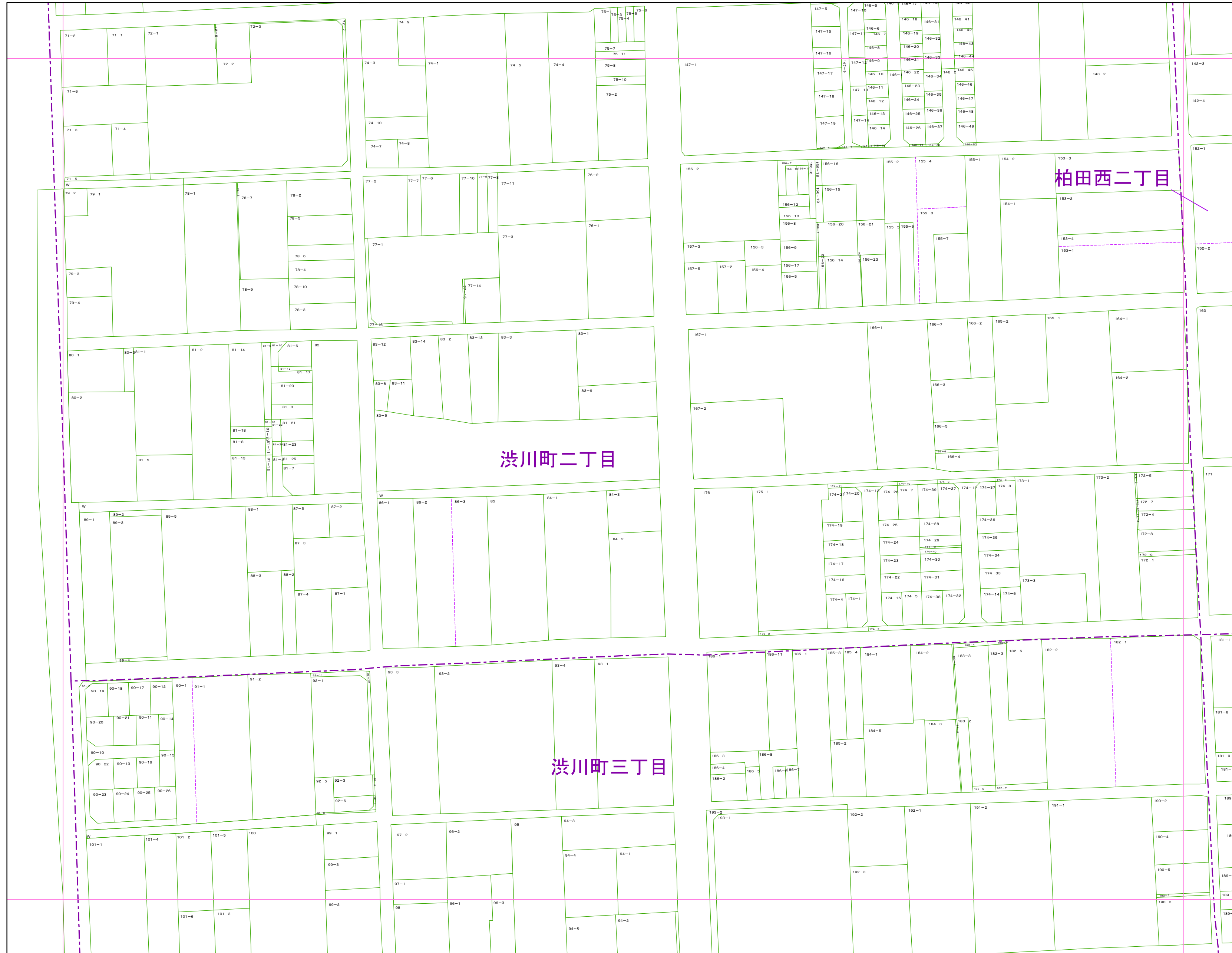
1:1,000

東大阪市税務部 2805

1:1,000

# 東大阪市地籍図


2806  
令和8年1月1日調整



2705	2801	2802
2710	2806	2807
	2811	2812

町丁目名

柏田西二丁目  
 渋川町二丁目  
 渋川町三丁目



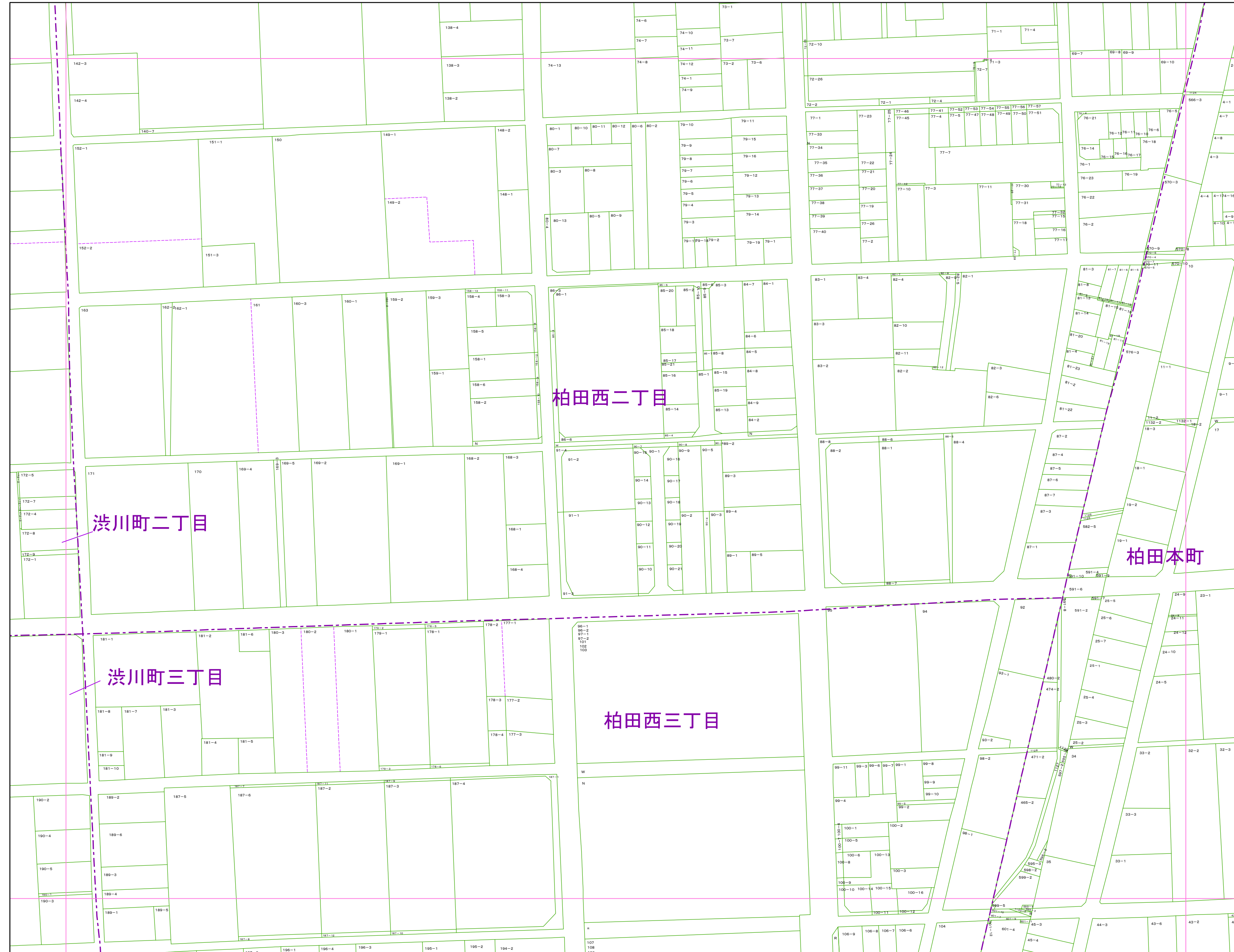
## 凡例

- 1234-1 地番
- R 里道
- W 水路
- N 地番なし
- 1234-1 筆界破線 (推定線)
- 〇〇町 町丁目界
- 図郭線

1:1,000

# 東大阪市地籍図


2807  
令和8年1月1日調整



2801	2802	2803
2806	2807	2808
2811	2812	2813

町丁目名

柏田西二丁目  
 柏田西三丁目  
 柏田本町  
 渋川町二丁目  
 渋川町三丁目



凡例

1234-1	地番
R	里道
W	水路
N	地番なし
1234-1	筆界破線 (推定線)
〇〇町	町丁目界
—	図郭線

令和8年3月作成  
2807

この地籍図は固定資産の評価の目的以外には使用できませんので、  
法律行為(売買、相続等)をする場合には法務局備付の図面によってください。

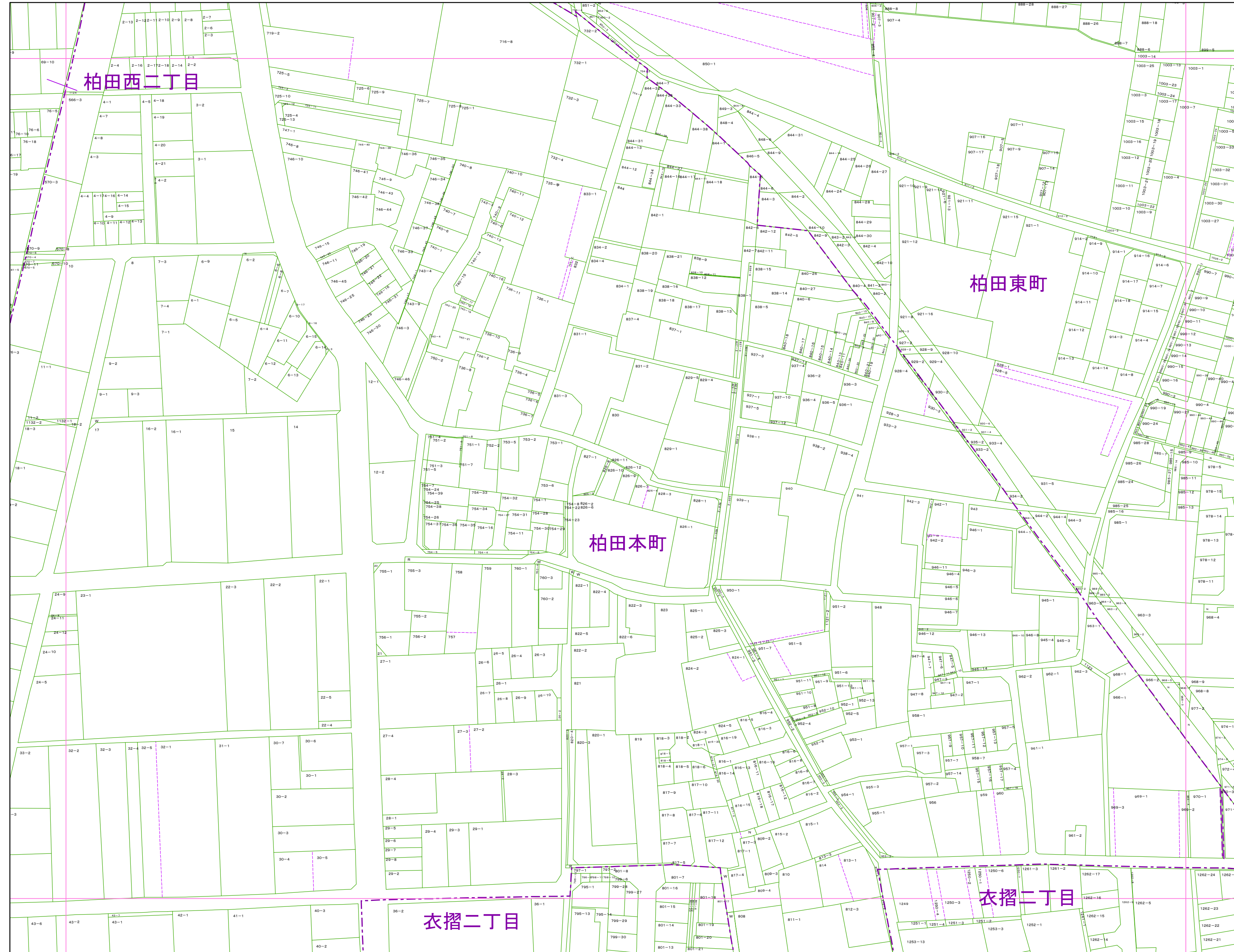
1:1,000

東大阪市税務部 2807

1:1,000

# 東大阪市地籍図


2808  
令和8年1月1日調整



2802	2803	2804
2807	2808	2809
2812	2813	2814

町丁目名

柏田西二丁目  
 柏田東町  
 柏田本町  
 衣摺二丁目



凡例

1234-1	地番
R	里道
W	水路
N	地番なし
1234-1	筆界破線 (推定線)
〇〇町	町丁目界
—	図郭線

令和8年3月作成  
2808

この地籍図は固定資産の評価の目的以外には使用できませんので、  
法律行為(売買、相続等)をする場合には法務局備付の図面によってください。

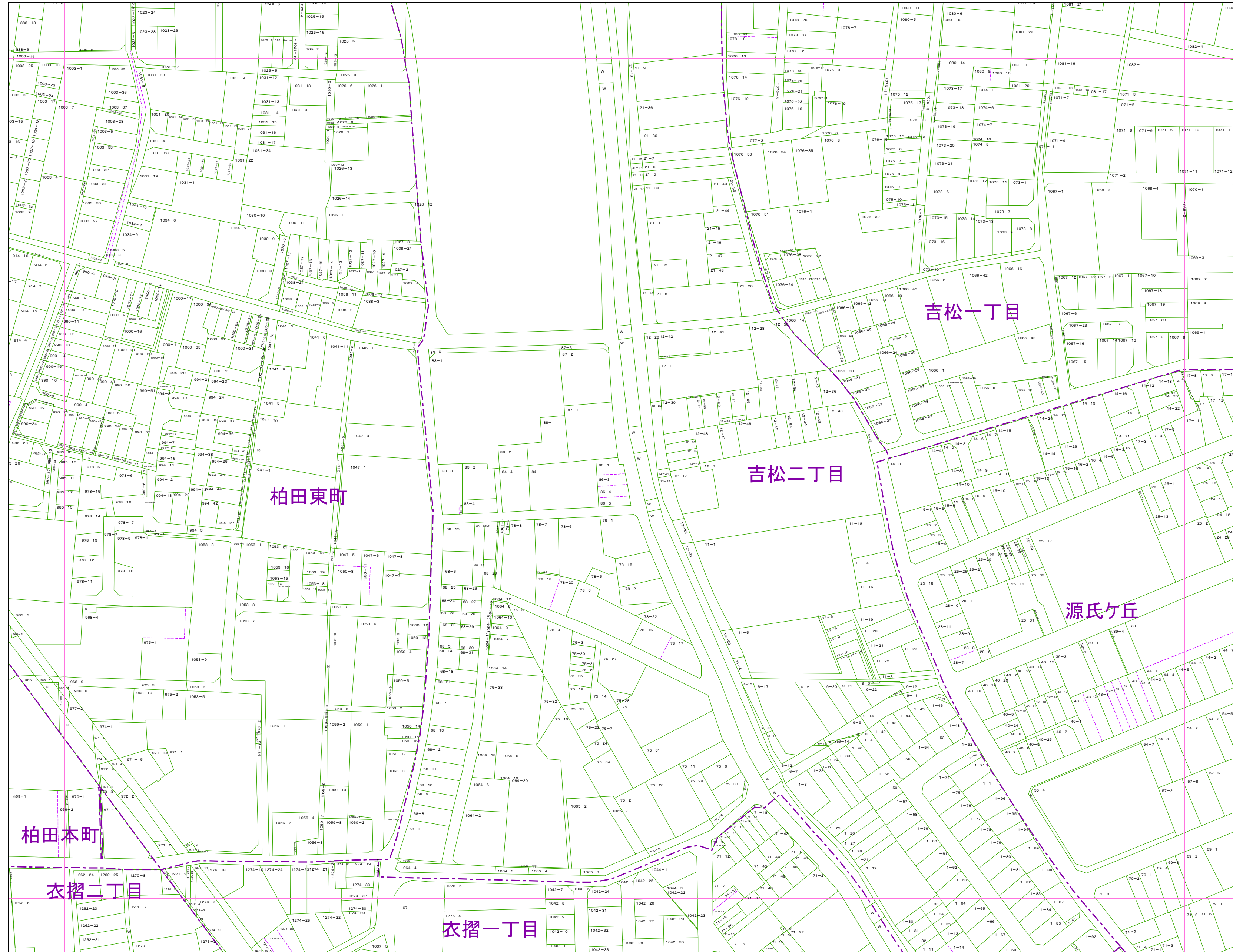
1:1,000

東大阪市税務部 2808

# 東大阪市地籍図

1:1,000


2809  
令和8年1月1日調整



2803	2804	2805
2808	2809	2810
2813	2814	2815

町丁目名

柏田東町  
柏田本町  
衣摺二丁目  
衣摺一丁目  
源氏ヶ丘  
吉松一丁目  
吉松二丁目



凡例

1234-1	地番
R	里道
W	水路
N	地番なし
1234-1	筆界破線 (推定線)
〇〇町	町丁目界
—	図郭線

令和8年3月作成  
2809

この地籍図は固定資産の評価の目的以外には使用できませんので、  
法律行為(売買、相続等)をする場合には法務局備付の図面によってください。

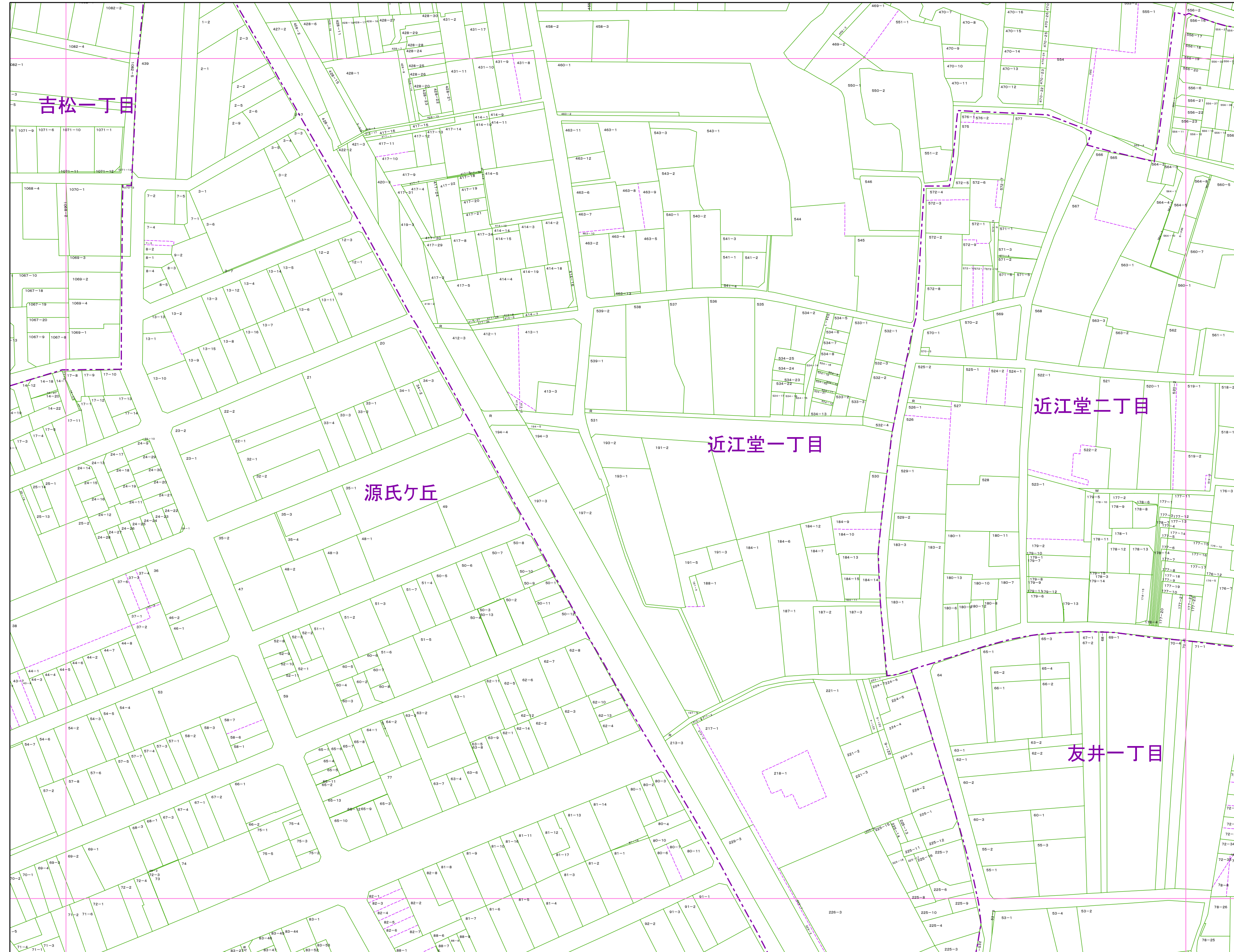
1:1,000

東大阪市税務部 2809

1:1,000

# 東大阪市地籍図


2810  
令和8年1月1日調整



2804	2805	2901
2809	2810	2906
2814	2815	2911

町丁目名

近江堂一丁目  
近江堂二丁目  
源氏ヶ丘  
友井一丁目  
吉松一丁目



## 凡例

1234-1	地番
R	里道
W	水路
N	地番なし
1234-1	筆界破線 (推定線)
〇〇町	町丁目界
—	図郭線

令和8年3月作成  
2810

この地籍図は固定資産の評価の目的以外には使用できませんので、  
法律行為(売買、相続等)をする場合には法務局備付の図面によってください。

1:1,000

東大阪市税務部 2810

1:1,000


# 東大阪市地籍図

2811  
令和8年1月1日調整



2710	2806	2807
	2811	2812
	2816	2817

町丁目名  
澁川町三丁目  
澁川町四丁目



## 凡例

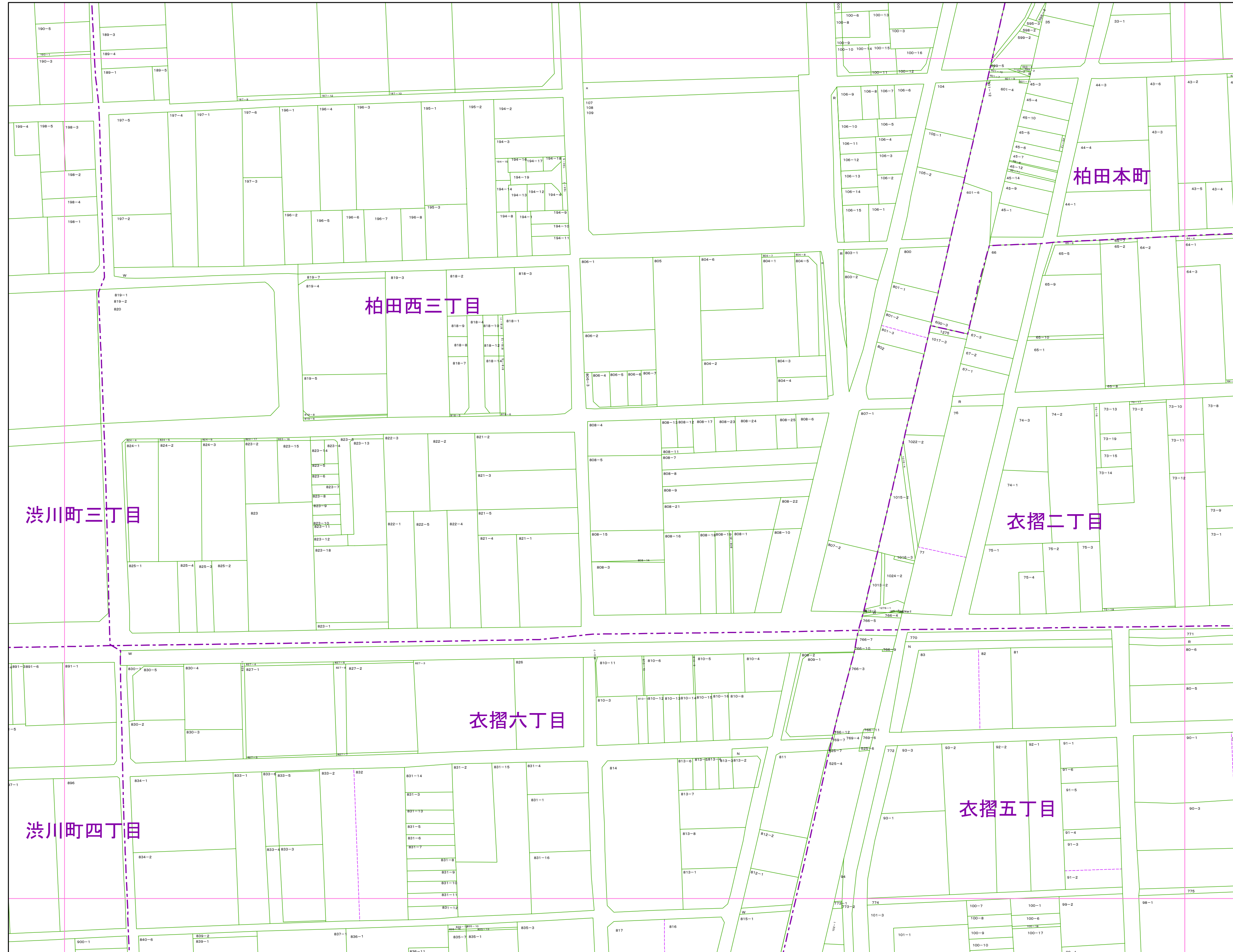
1234-1	地番
R	里道
W	水路
N	地番なし
1234-1	筆界破線 (推定線)
〇〇町	町丁目界
—	図郭線

令和8年3月作成  
2811

この地籍図は固定資産の評価の目的以外には使用できませんので、  
法律行為(売買、相続等)をする場合には法務局備付の図面によってください。

1:1,000


東大阪市税務部 2811



2806	2807	2808
2811	2812	2813
2816	2817	2818

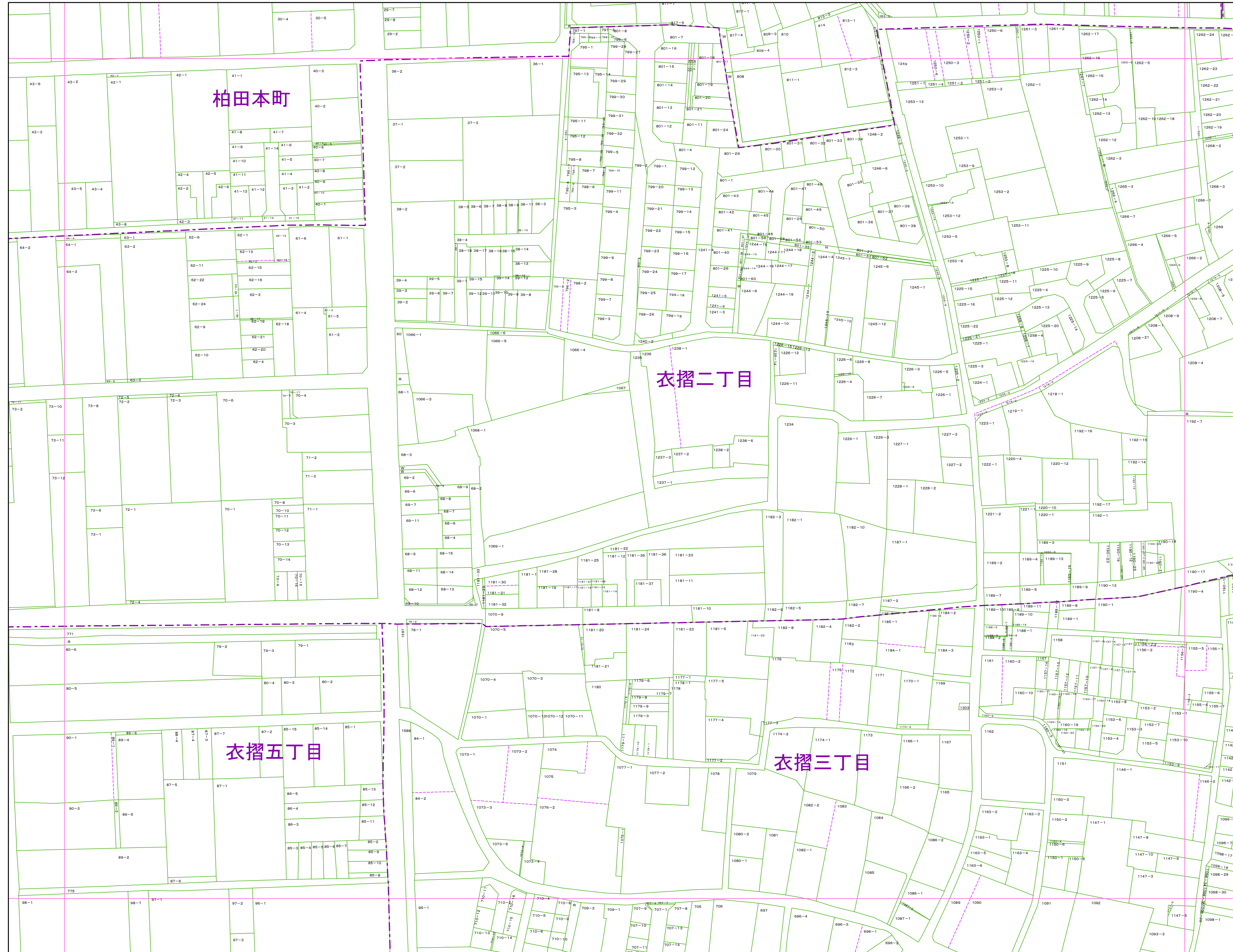
町丁目名

柏田西三丁目
柏田本町
衣摺二丁目
衣摺五丁目
衣摺六丁目
渋川町三丁目
渋川町四丁目



凡例


1234-1	地番
R	里道
W	水路
N	地番なし
1234-1	筆界破線 (推定線)
〇〇町	町丁目界
—	図郭線



2807	2808	2809
2812	2813	2814
2817	2818	2819

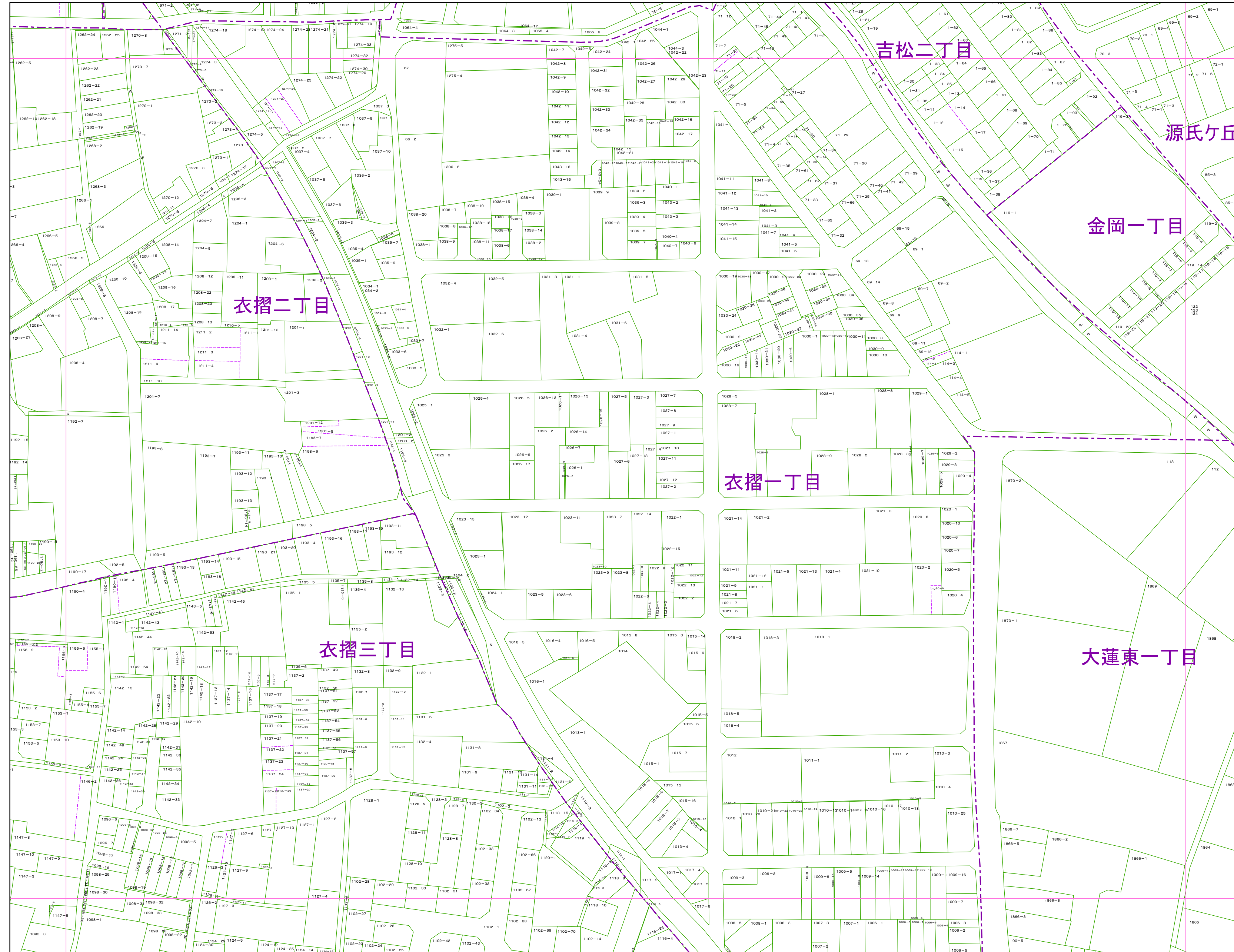
町丁目名

柏田本町  
衣摺二丁目  
衣摺三丁目  
衣摺五丁目



凡例


1234-1	地番
R	里道
W	水路
N	地番なし
1234-1	筆界破線 (推定線)
〇〇町	町丁目界
—	図郭線



2808	2809	2810
2813	2814	2815
2818	2819	2820

町丁目名

大蓮東一丁目
金岡一丁目
衣摺一丁目
衣摺二丁目
衣摺三丁目
源氏ヶ丘
吉松二丁目



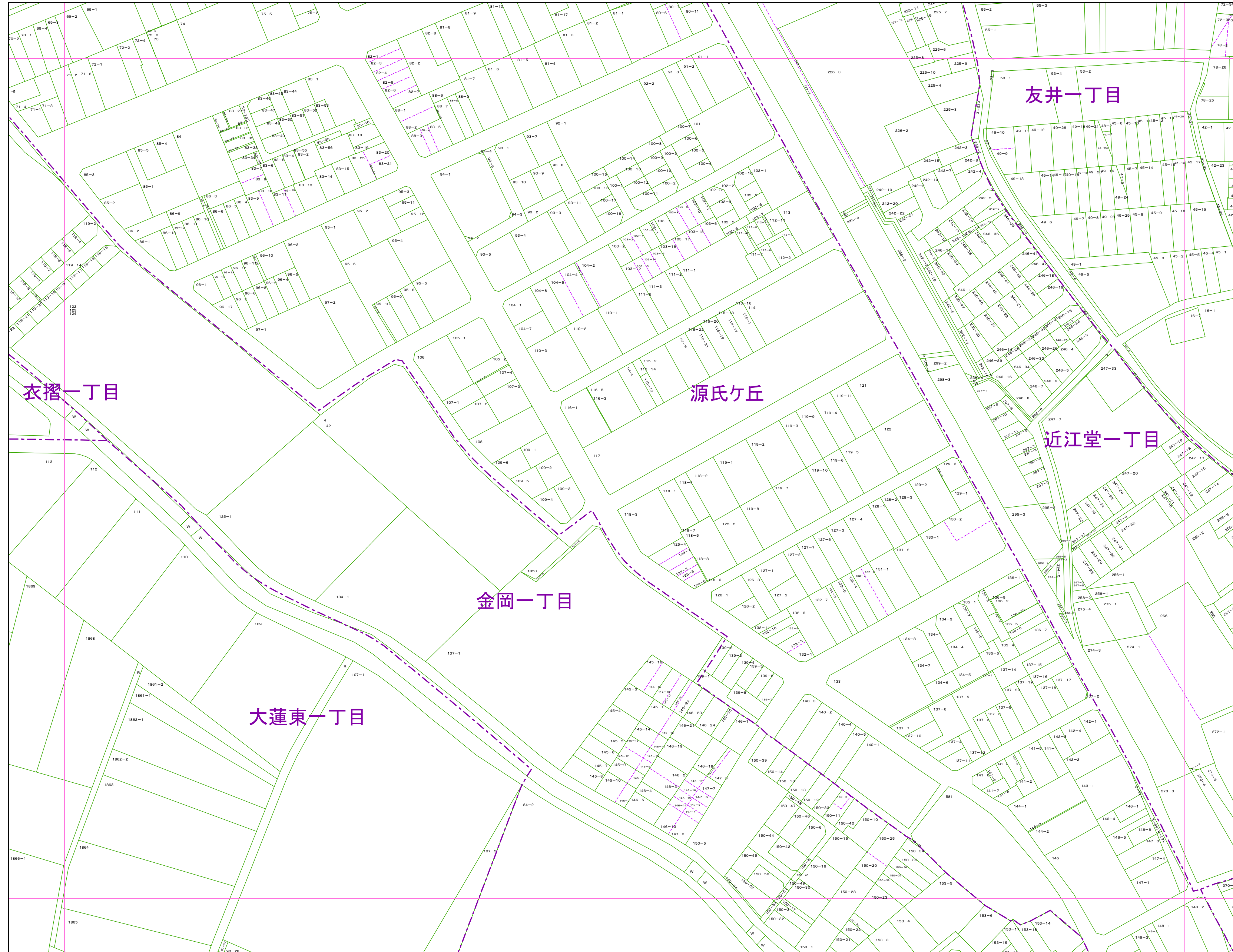
凡例

1234-1	地番
R	里道
W	水路
N	地番なし
1234-1	筆界破線 (推定線)
〇〇町	町丁目界
—	図郭線

1:1,000


# 東大阪市地籍図

2815  
令和8年1月1日調整



2809	2810	2906
2814	2815	2911
2819	2820	2916

- 町丁目名
- 大蓮東一丁目
  - 近江堂一丁目
  - 金岡一丁目
  - 衣摺一丁目
  - 源氏ヶ丘
  - 友井一丁目



- 凡例
- 1234-1 地番
  - R 里道
  - W 水路
  - N 地番なし
  - 1234-1 筆界破線 (推定線)
  - 〇〇町 町丁目界
  - 図郭線

令和8年3月作成  
2815

この地籍図は固定資産の評価の目的以外には使用できませんので、  
法律行為(売買、相続等)をする場合には法務局備付の図面によってください。

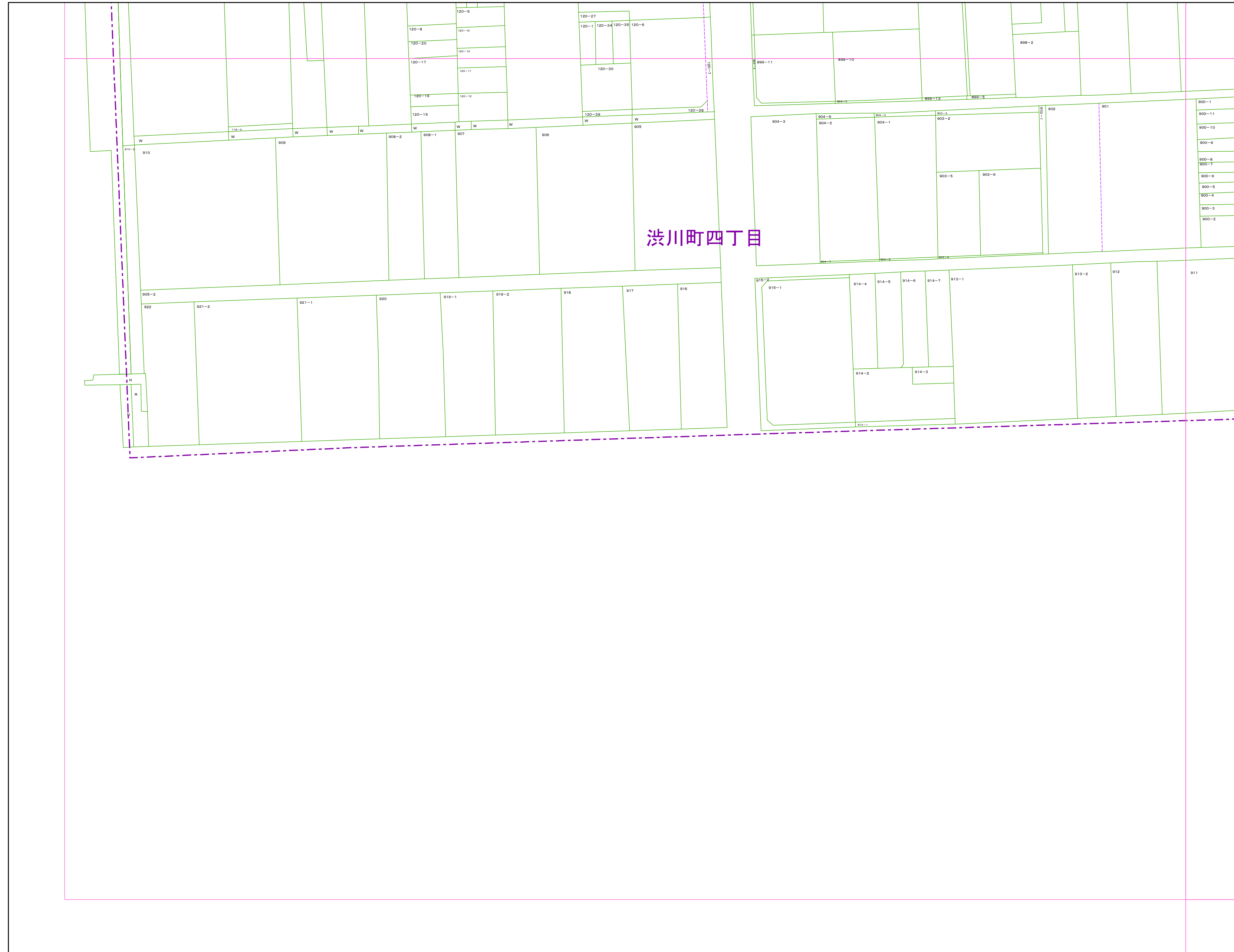
1:1,000

東大阪市税務部 2815

1:1,000

# 東大阪市地籍図


2816  
令和8年1月1日調整



渋川町四丁目

2811	2812
2816	2817
	2822

町丁目名  
渋川町四丁目



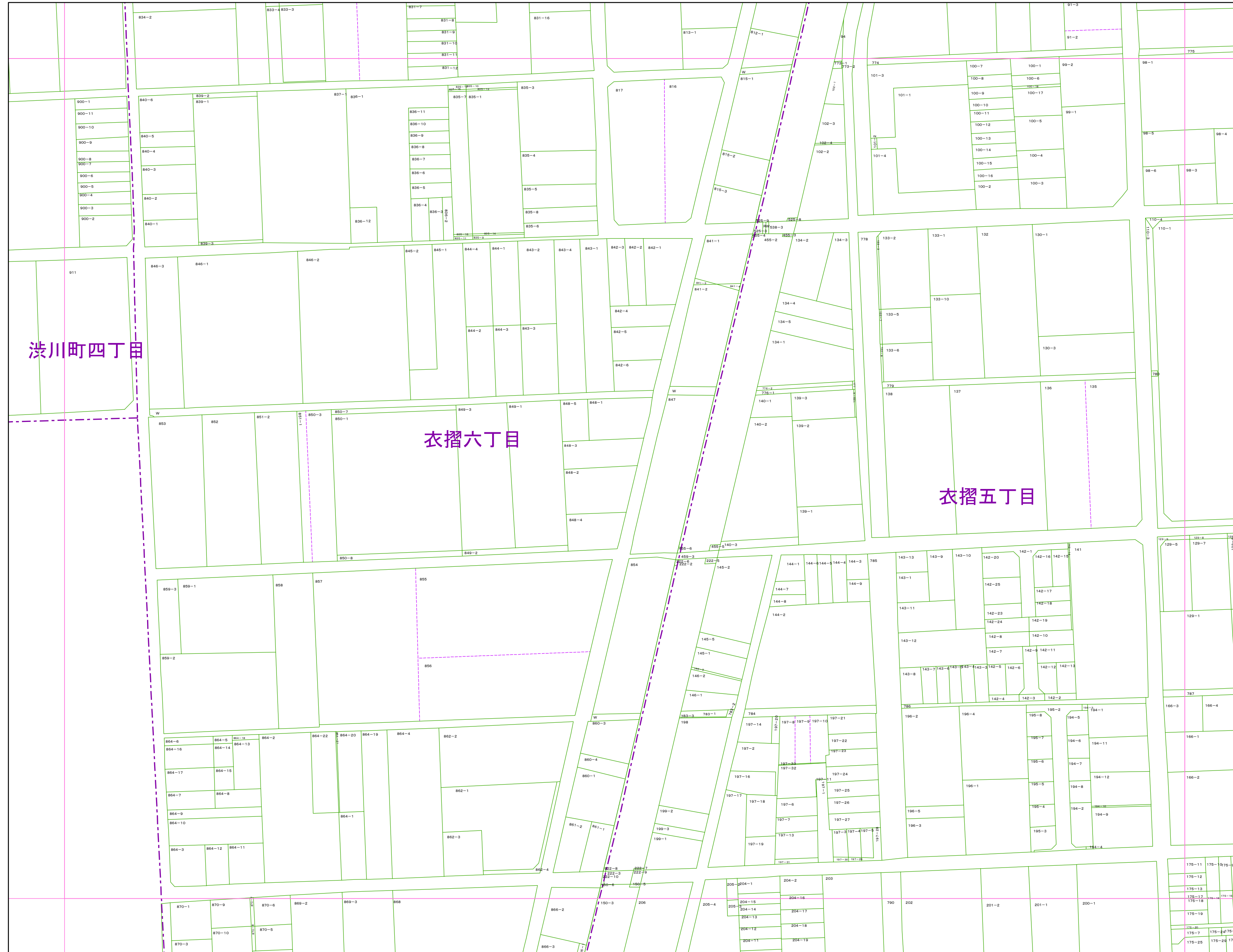
凡例

1234-1	地番
R	里道
W	水路
N	地番なし
1234-1	筆界破線 (推定線)
〇〇町	町丁目界
	図郭線

1:1,000

# 東大阪市地籍図


2817  
令和8年1月1日調整



2811	2812	2813
2816	2817	2818
	2822	2823

町丁目名

衣摺五丁目  
衣摺六丁目  
渋川町四丁目



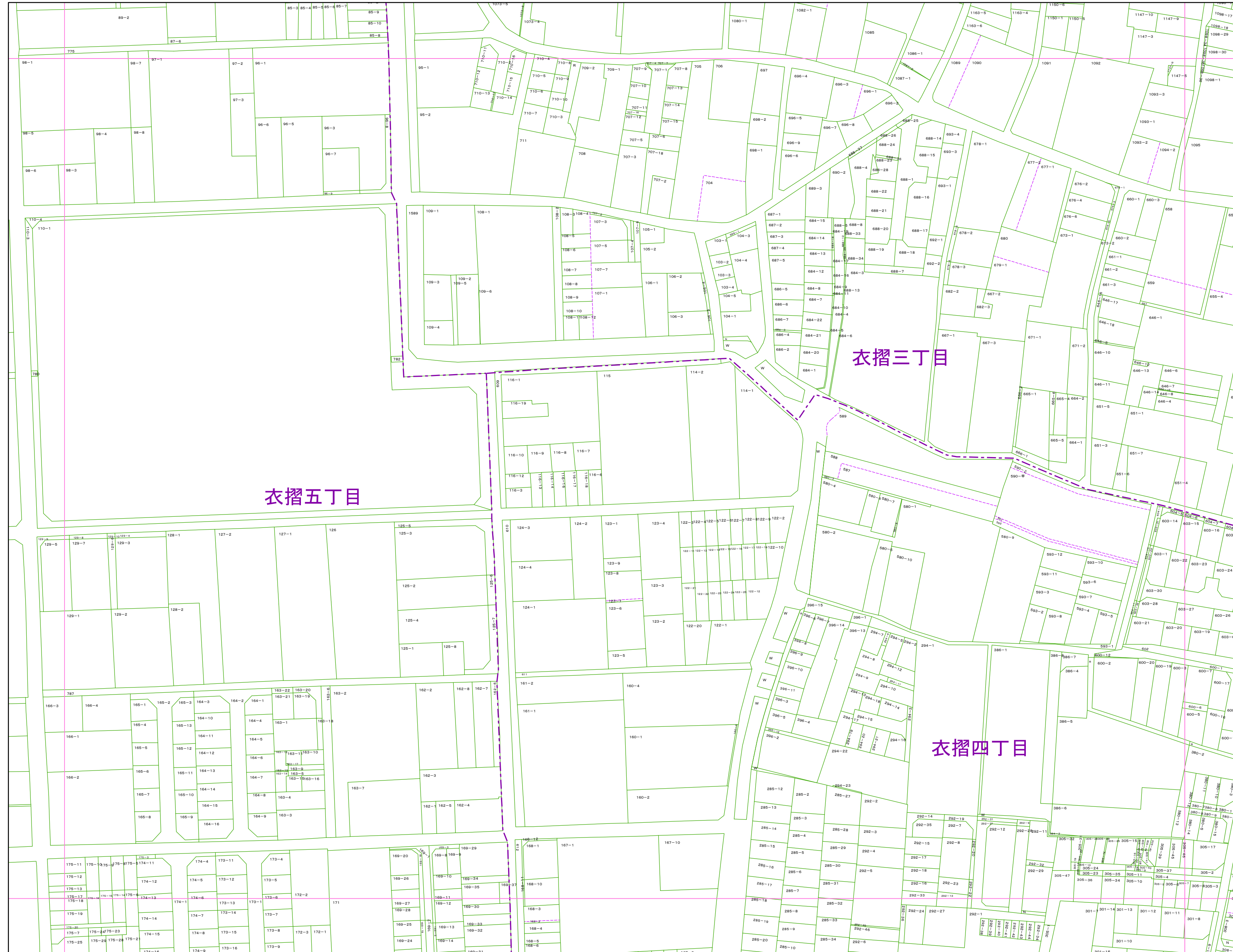
## 凡例

- 1234-1 地番
- R 里道
- W 水路
- N 地番なし
- 1234-1 筆界破線 (推定線)
- 〇〇町 町丁目界
- 図郭線

1:1,000

# 東大阪市地籍図


2818  
令和8年1月1日調整



2812	2813	2814
2817	2818	2819
2822	2823	2824

町丁目名

衣摺三丁目  
衣摺四丁目  
衣摺五丁目



凡例

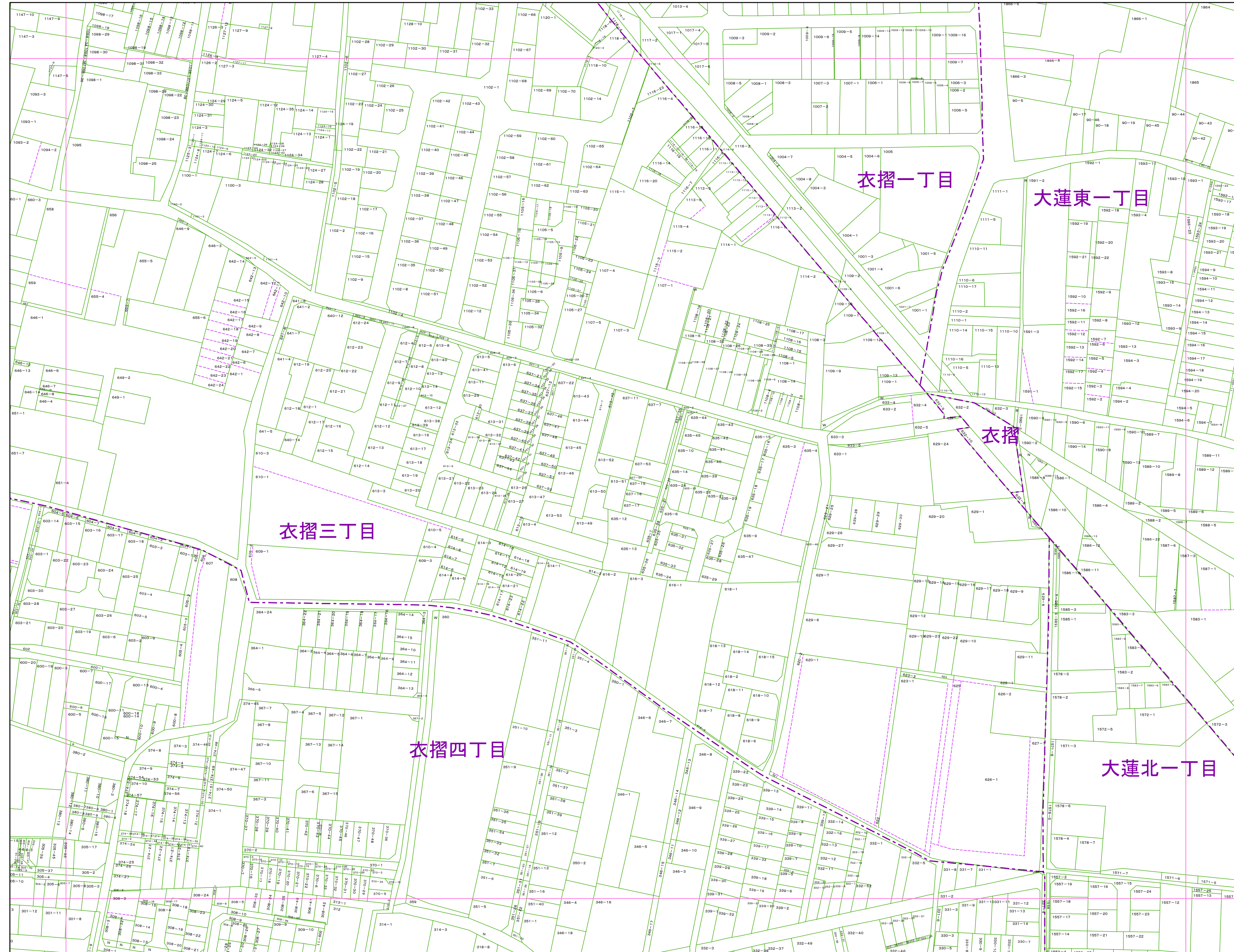
1234-1	地番
R	里道
W	水路
N	地番なし
1234-1	筆界破線 (推定線)
〇〇町	町丁目界
—	図郭線

令和8年3月作成  
2818

この地籍図は固定資産の評価の目的以外には使用できませんので、  
法律行為(売買、相続等)をする場合には法務局備付の図面によってください。

1:1,000


東大阪市税務部 2818



2813	2814	2815
2818	2819	2820
2823	2824	2825

町丁目名

大蓮北一丁目  
大蓮東一丁目  
衣摺一丁目  
衣摺三丁目  
衣摺四丁目



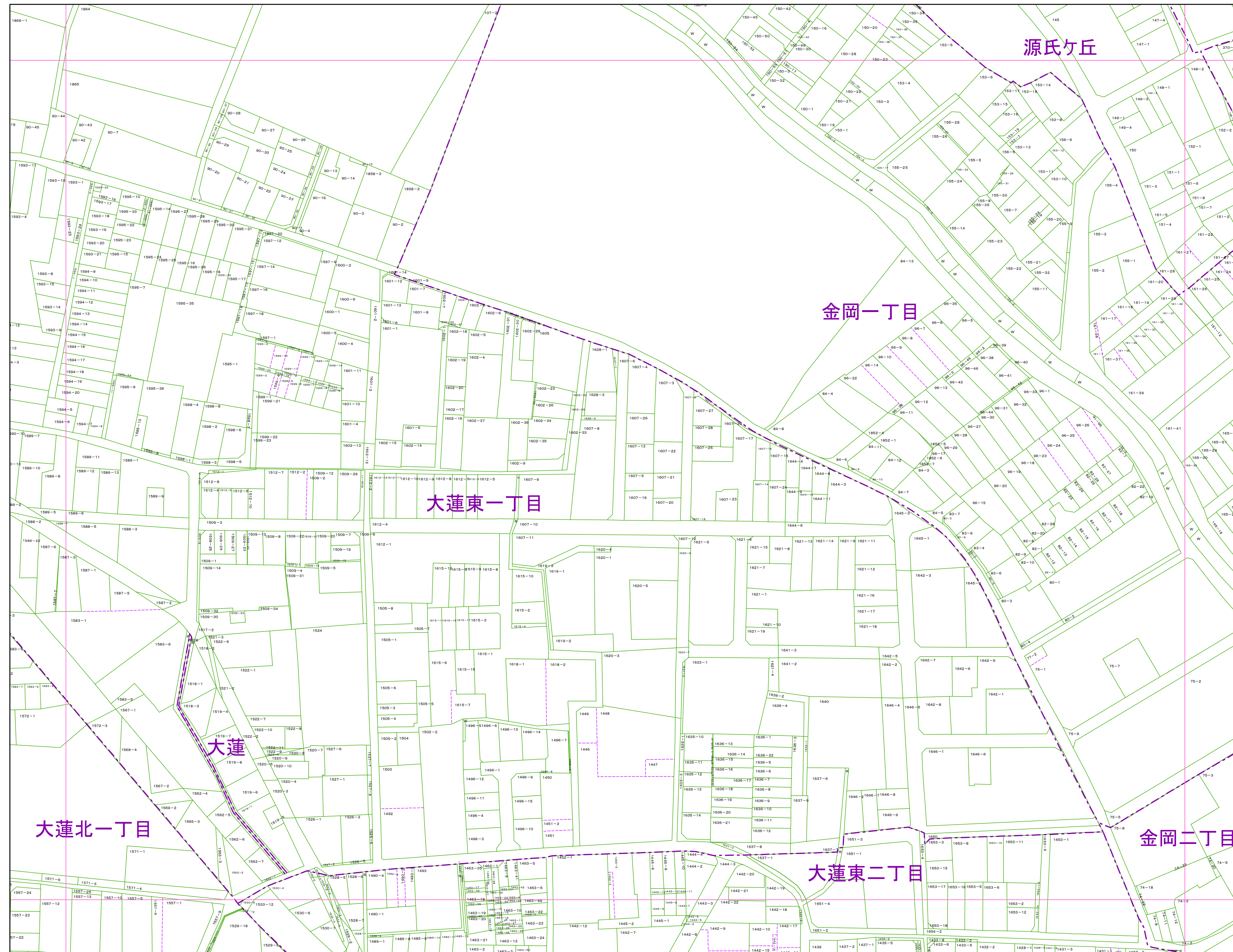
凡例

1234-1	地番
R	里道
W	水路
N	地番なし
1234-1 (dashed)	筆界破線 (推定線)
○	町丁目界
—	図郭線

# 東大阪市地籍図


1:1,000

2820  
令和8年1月1日調整



2814	2815	2911
2819	2820	2916
2824	2825	2921

町丁目名  
大蓮北一丁目  
大蓮東一丁目  
大蓮東二丁目  
金岡一丁目  
金岡二丁目  
源氏ヶ丘



凡例

1234-1	地番
R	里道
W	水路
N	地番なし
1234-1	筆界破線 (推定線)
〇〇町	町丁目界
	図郭線

令和8年3月作成  
2820

この地籍図は固定資産の評価の目的以外には使用できませんので、  
法律行為(売買、相続等)をする場合には法務局備付の図面によってください。

1:1,000

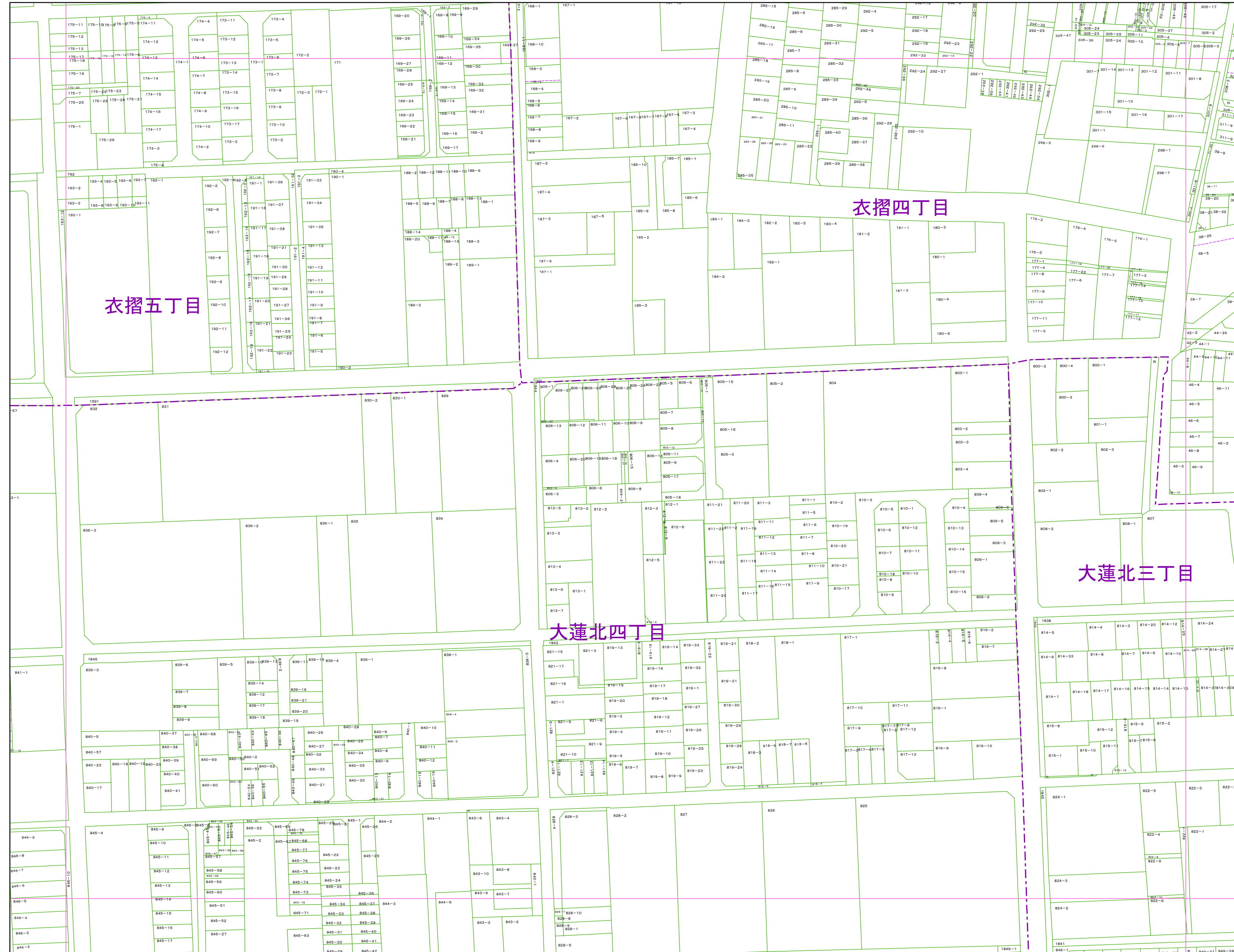
東大阪市税務部 2820



1:1,000

# 東大阪市地籍図


2823  
令和8年1月1日調整



2817	2818	2819
2822	2823	2824
3302	3303	3304

町丁目名

大蓮北三丁目  
大蓮北四丁目  
衣摺四丁目  
衣摺五丁目



凡例

1234-1	地番
R	里道
W	水路
N	地番なし
1234-1	筆界破線 (推定線)
○	町丁目界
□	図郭線

令和8年3月作成  
2823

この地籍図は固定資産の評価の目的以外には使用できませんので、  
法律行為(売買、相続等)をする場合には法務局備付の図面によってください。

1:1,000

東大阪市税務部 2823

1:1,000

# 東大阪市地籍図

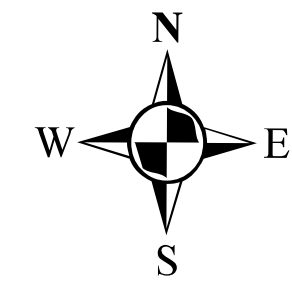
2824  
令和8年1月1日調整



2818	2819	2820
2823	2824	2825
3303	3304	3305

町丁目名

大蓮北一丁目  
大蓮北二丁目  
大蓮北三丁目  
衣摺四丁目



凡例

1234-1	地番
R	里道
W	水路
N	地番なし
1234-1	筆界破線 (推定線)
〇〇町	町丁目界
—	図郭線

令和8年3月作成  
2824

この地籍図は固定資産の評価の目的以外には使用できませんので、  
法律行為(売買、相続等)をする場合には法務局備付の図面によってください。

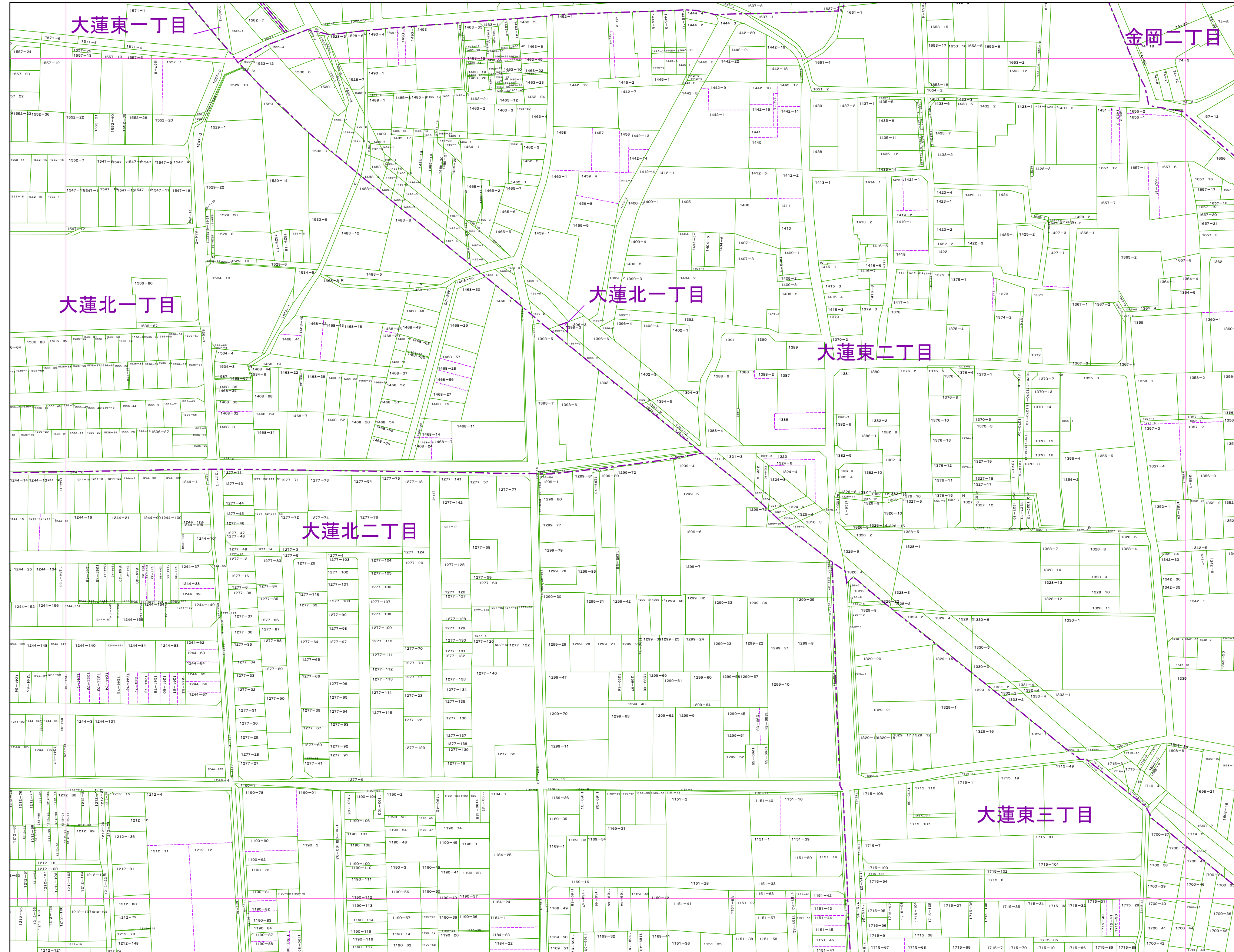
1:1,000

東大阪市税務部 2824

1:1,000


# 東大阪市地籍図

2825  
令和8年1月1日調整



2819	2820	2916
2824	2825	2921
3304	3305	3401

- 町丁目名
- 大蓮北一丁目
  - 大蓮北二丁目
  - 大蓮東一丁目
  - 大蓮東二丁目
  - 大蓮東三丁目
  - 金岡二丁目



- 凡例
- 1234-1 地番
  - R 里道
  - W 水路
  - N 地番なし
  - 1234-1 筆界破線 (推定線)
  - 〇〇町 町丁目界
  - 図郭線

令和8年3月作成  
2825

この地籍図は固定資産の評価の目的以外には使用できませんので、  
法律行為(売買、相続等)をする場合には法務局備付の図面によってください。

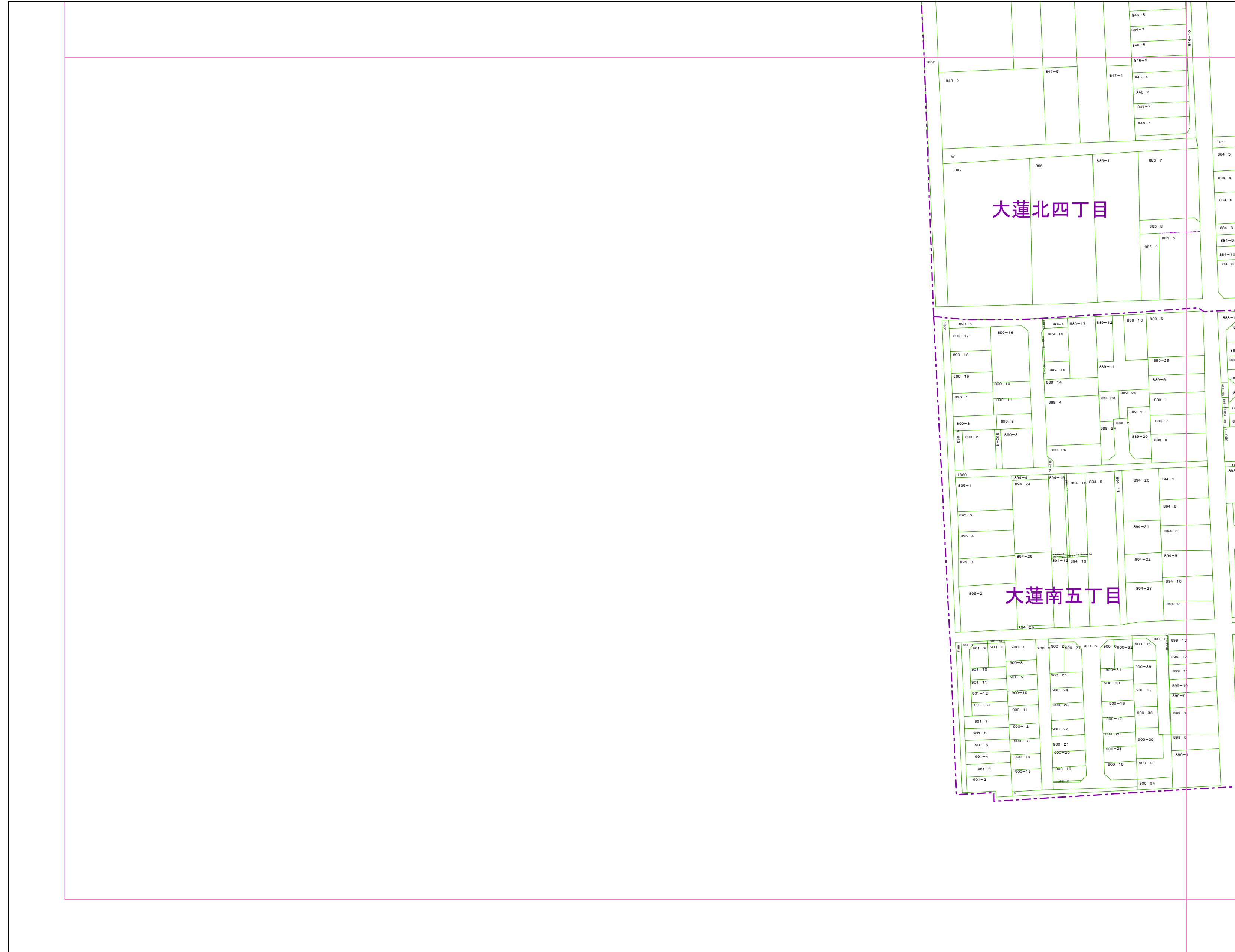
1:1,000

東大阪市税務部 2825

1:1,000

# 東大阪市地籍図


3302  
令和8年1月1日調整



2822	2823
3302	3303
	3308

町丁目名

大蓮北四丁目  
大蓮南五丁目



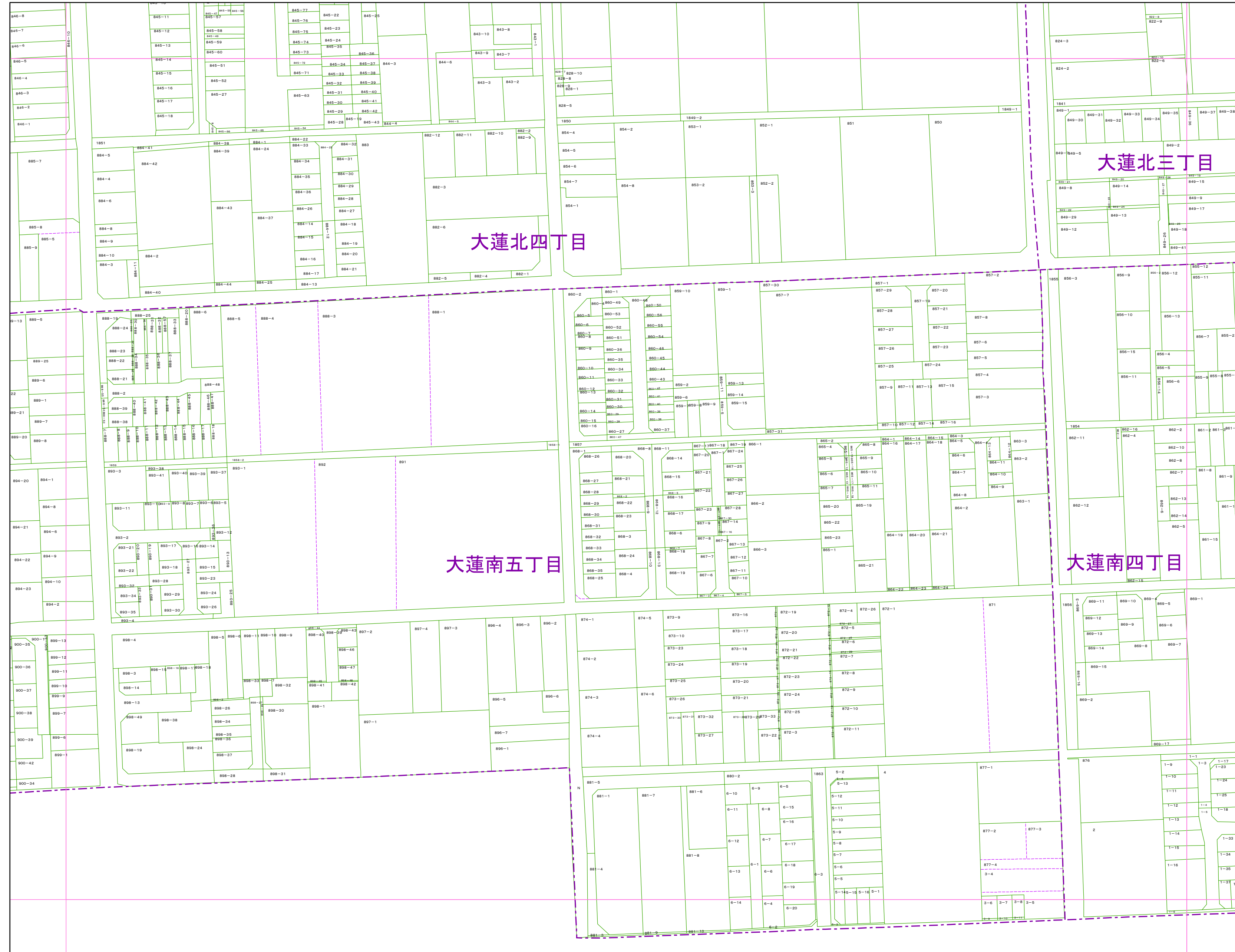
凡例

1234-1	地番
R	里道
W	水路
N	地番なし
1234-1	筆界破線 (推定線)
〇〇町	町丁目界
	図郭線

1:1,000

# 東大阪市地籍図


3303  
令和8年1月1日調整



2822	2823	2824
3302	3303	3304
	3308	3309

町丁目名

大蓮北三丁目  
大蓮北四丁目  
大蓮南四丁目  
大蓮南五丁目



## 凡例

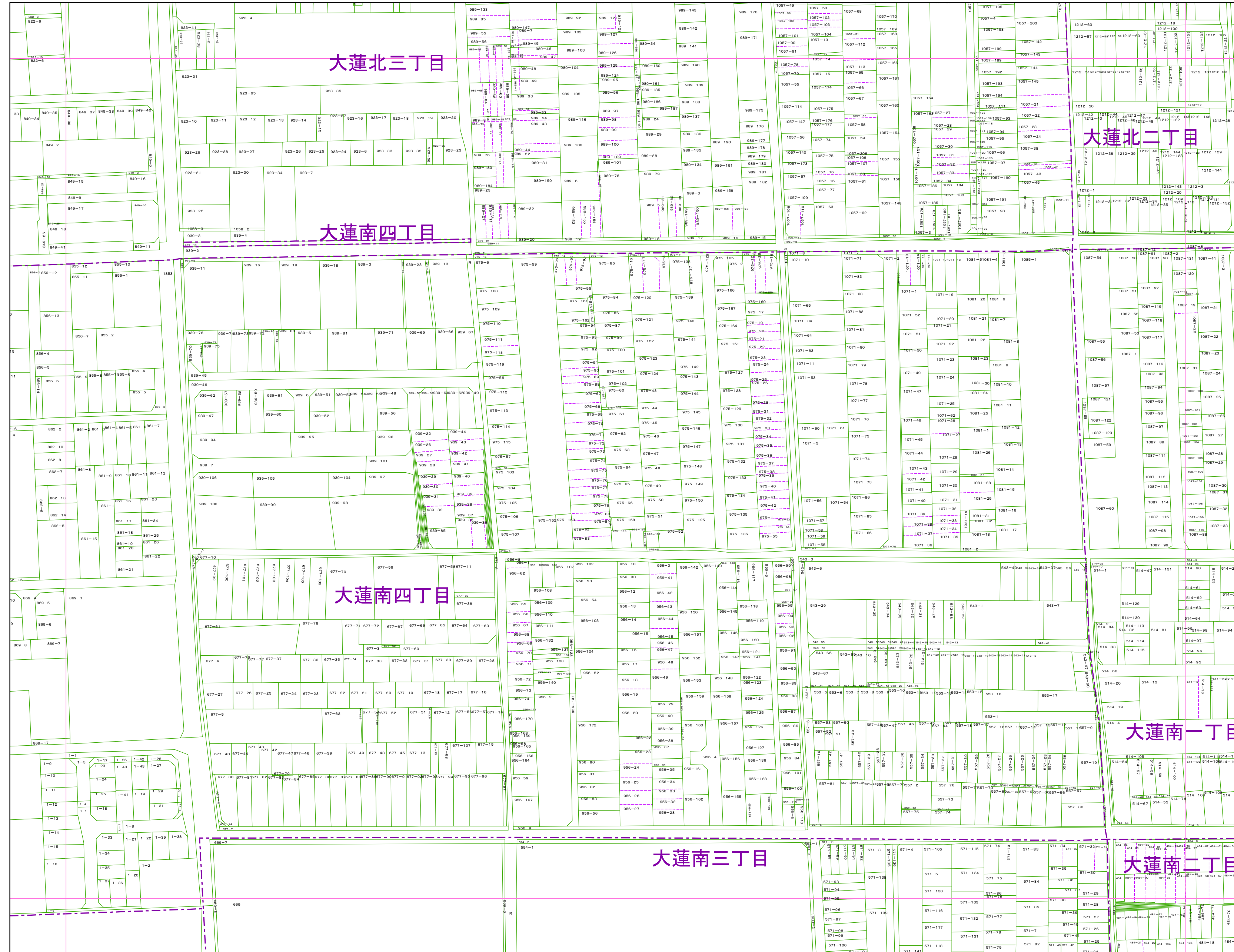
- 1234-1 地番
- R 里道
- W 水路
- N 地番なし
- 1234-1 筆界破線 (推定線)
- 〇〇町 町丁目界
- 図郭線

令和8年3月作成  
3303

この地籍図は固定資産の評価の目的以外には使用できませんので、  
法律行為(売買、相続等)をする場合には法務局備付の図面によってください。


1:1,000

東大阪市税務部 3303



2823	2824	2825
3303	3304	3305
3308	3309	3310

- 町丁目名
- 大蓮北二丁目
  - 大蓮北三丁目
  - 大蓮南二丁目
  - 大蓮南三丁目
  - 大蓮南四丁目

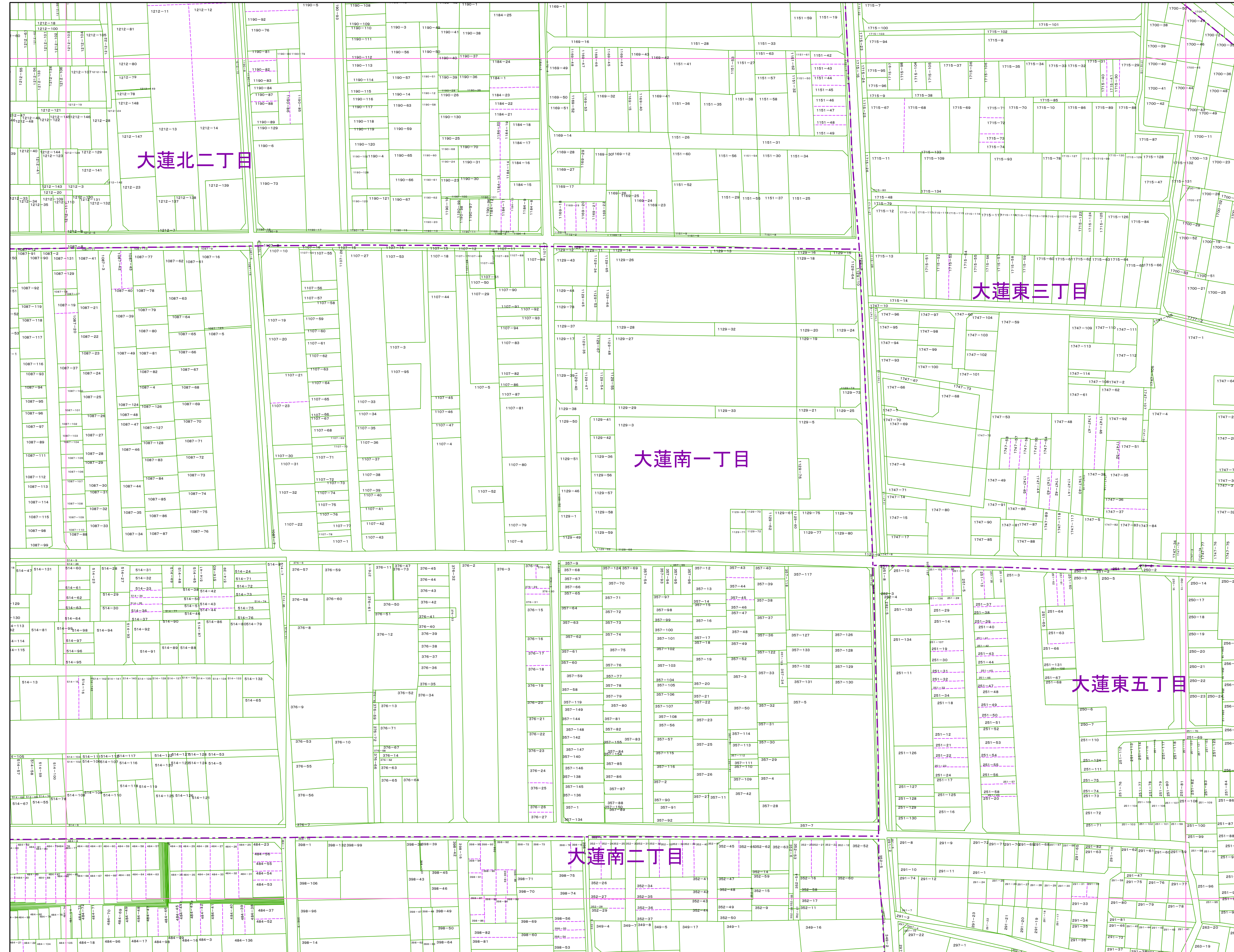


- 凡例
- 1234-1 地番
  - R 里道
  - W 水路
  - N 地番なし
  - 1234-1 筆界破線 (推定線)
  - 〇〇町 町丁目界
  - 図郭線

# 東大阪市地籍図

3305  
令和8年1月1日調整


1:1,000



2824	2825	2921
3304	3305	3401
3309	3310	3406

町丁目名

大蓮北二丁目  
大蓮東三丁目  
大蓮南一丁目  
大蓮東五丁目  
大蓮南二丁目



凡例

1234-1	地番
R	里道
W	水路
N	地番なし
1234-1	筆界破線 (推定線)
〇〇町	町丁目界
—	図郭線

令和8年3月作成  
3305

この地籍図は固定資産の評価の目的以外には使用できませんので、  
法律行為(売買、相続等)をする場合には法務局備付の図面によってください。

1:1,000

東大阪市税務部 3305

1:1,000

# 東大阪市地籍図


3308  
令和8年1月1日調整



3302	3303	3304
	3308	3309

町丁目名

大蓮南四丁目
大蓮南五丁目



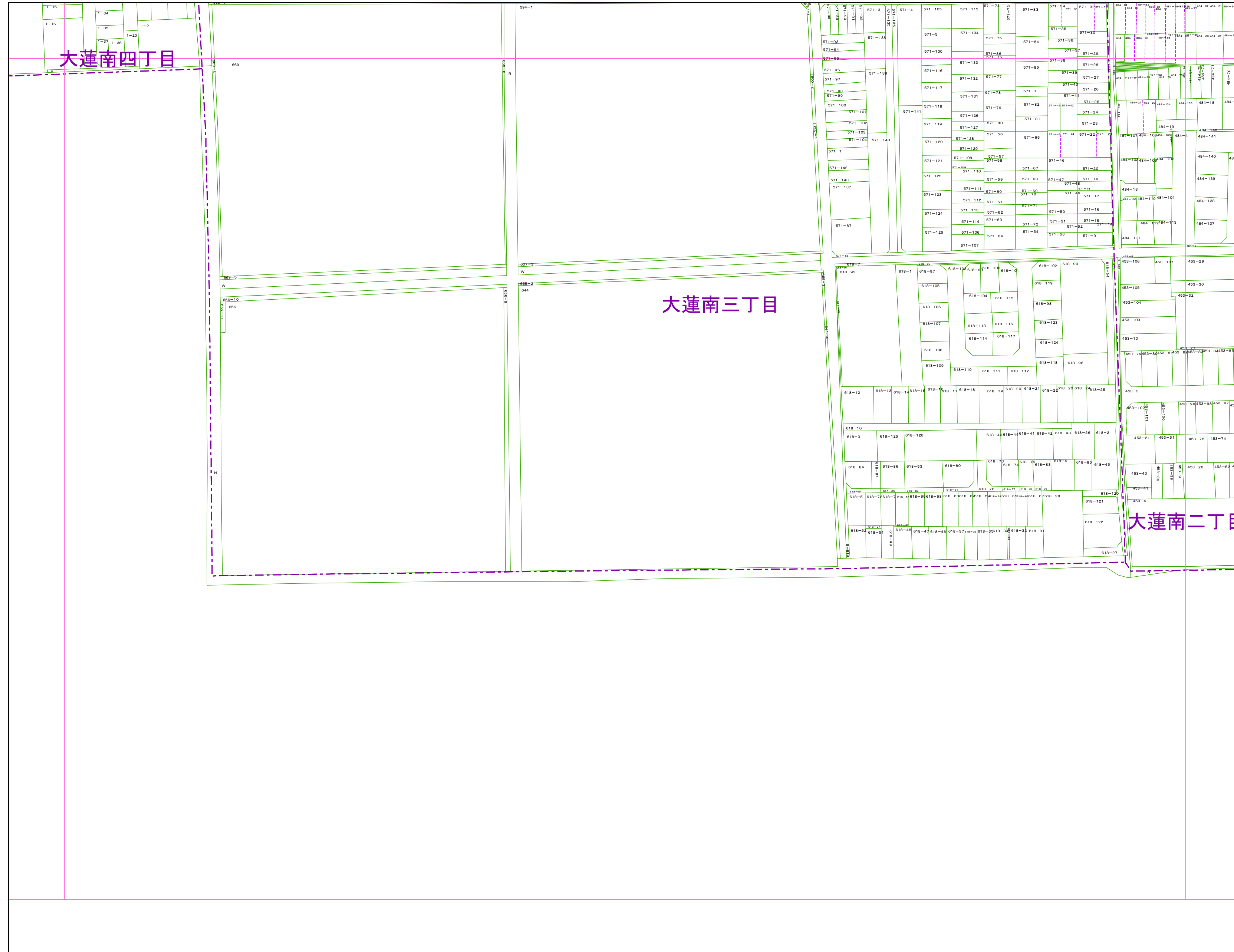
## 凡例

1234-1	地番
R	里道
W	水路
N	地番なし
1234-1	筆界破線 (推定線)
○○町	町丁目界
□	図郭線

1:1,000

# 東大阪市地籍図


3309  
令和8年1月1日調整



3303	3304	3305
3308	3309	3310

町丁目名

大連南二丁目
大連南三丁目
大連南四丁目



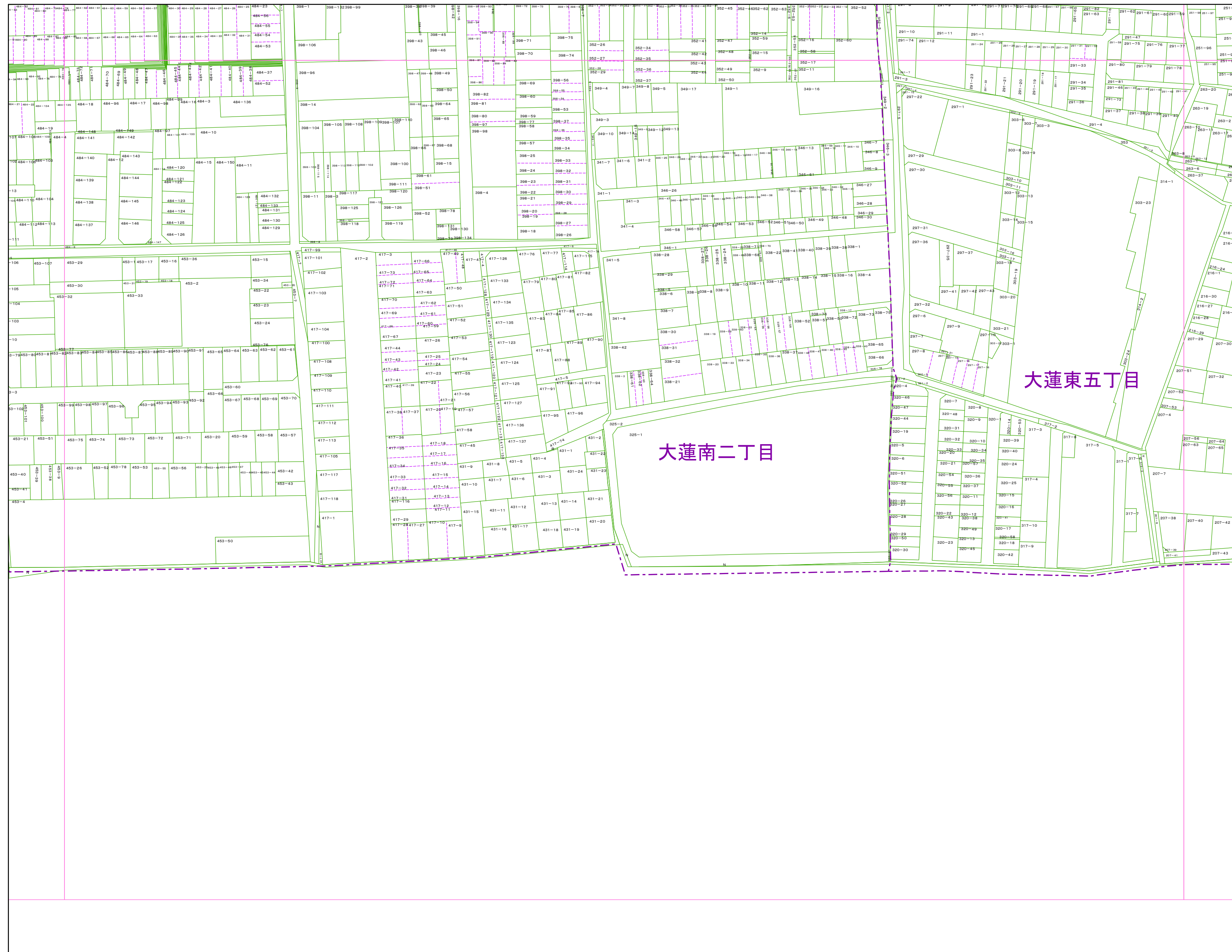
凡例

1234-1	地番
R	里道
W	水路
N	地番なし
1234-1	筆界破線 (推定線)
○○町	町丁目界
□	図郭線

# 東大阪市地籍図


1:1,000

3310  
令和8年1月1日調整



3304	3305	3401
3309	3310	3406

町丁目名  
大蓮東五丁目  
大蓮南二丁目



凡例

1234-1	地番
R	里道
W	水路
N	地番なし
1234-1	筆界破線 (推定線)
○○町	町丁目界
図郭線	図郭線