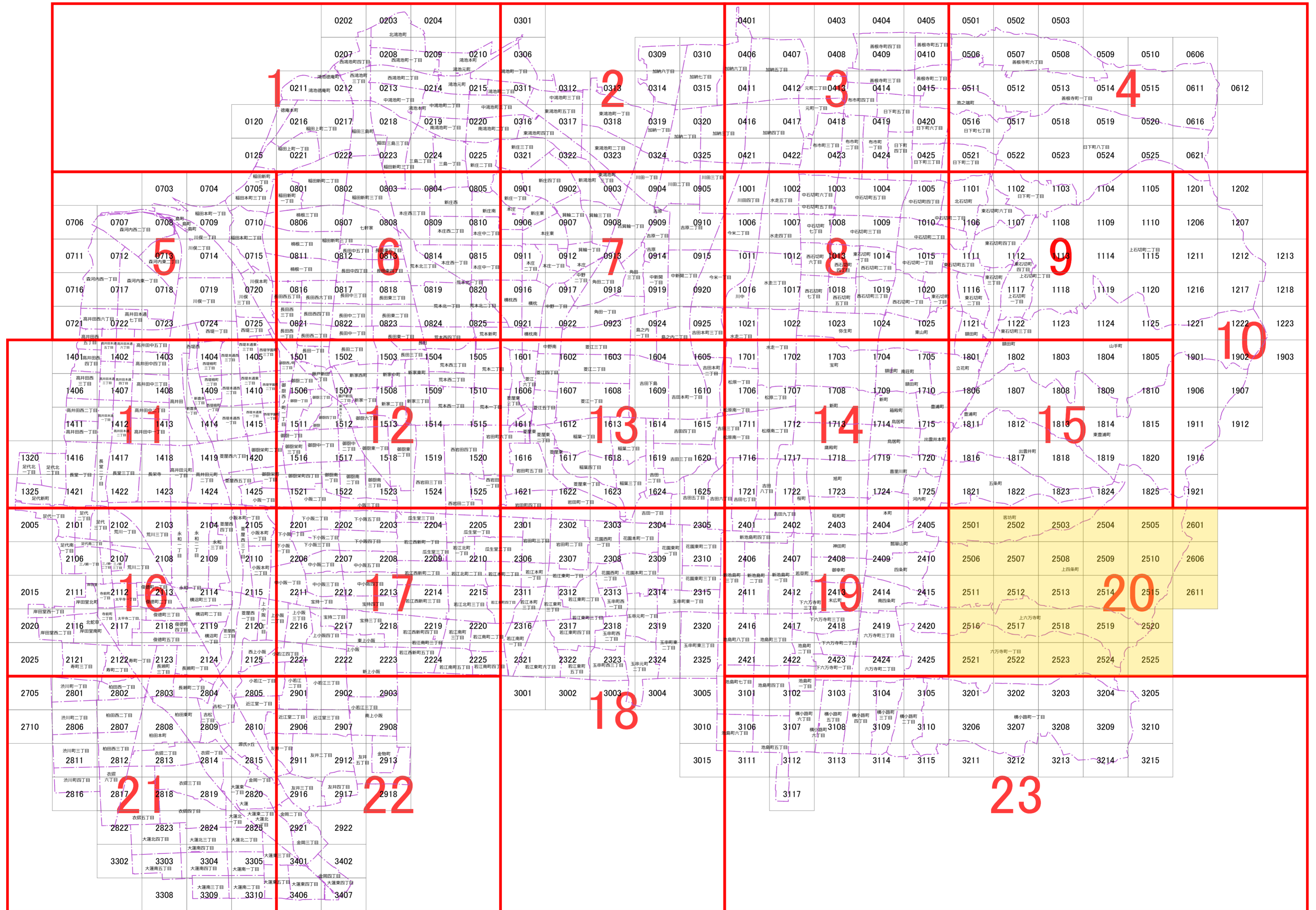


東大阪市索引図



東大阪市 索引図

20

町	1720	1810	1817	1818	1819	1820	1910
	1725 河内町	1821	五条町 1822	1823	1824	1825	1921
	2405	2501	客坊町 2502	2503	2504	2505	2601
町	2410	2506	2507	2508	2509	2510	2606
町	2415	2511	2512	2513	2514	2515	2611
	2420	2516	上六万寺町 2517	2518	2519	2520	
	2425	2521	六万寺町一丁目 2522	2523	2524	2525	
	3105	3201	3202	3203	3204	3205	
小路町 二丁目	3110	3206	横小路町一丁目 3207	3208	3209	3210	

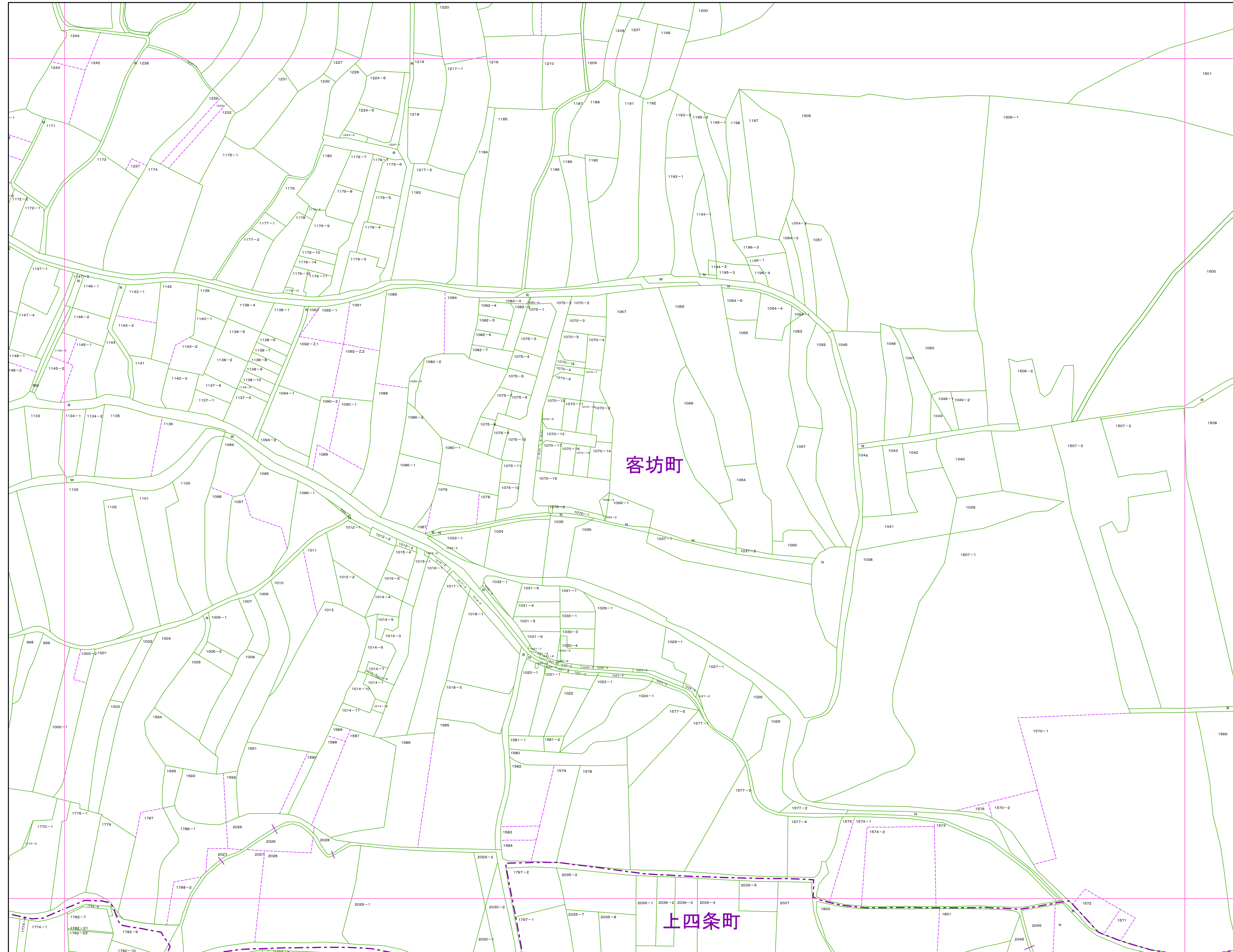
20

20

1:1,000


東大阪市地籍図

2501
令和8年1月1日調整



1725	1821	1822
2405	2501	2502
2410	2506	2507

町丁目名
上四条町
客坊町



凡例

1234-1	地番
R	里道
W	水路
N	地番なし
1234-1	筆界破線 (推定線)
〇〇町	町丁目界
□	図郭線

令和8年3月作成
2501

この地籍図は固定資産の評価の目的以外には使用できませんので、
法律行為(売買、相続等)をする場合には法務局備付の図面によってください。

1:1,000

東大阪市税務部 2501

1:1,000

東大阪市地籍図


2502
令和8年1月1日調整



1821	1822	1823
2501	2502	2503
2506	2507	2508

町丁目名

上四条町
客坊町



凡例

1234-1	地番
R	里道
W	水路
N	地番なし
1234-1	筆界破線 (推定線)
〇〇町	町丁目界
□	図郭線

令和8年3月作成
2502

この地籍図は固定資産の評価の目的以外には使用できませんので、
法律行為(売買、相続等)をする場合には法務局備付の図面によってください。

1:1,000

東大阪市税務部 2502

1:1,000

東大阪市地籍図


2503
令和8年1月1日調整



1822	1823	1824
2502	2503	2504
2507	2508	2509

町丁目名

上四条町
客坊町



凡例

1234-1	地番
R	里道
W	水路
N	地番なし
1234-1	筆界破線 (推定線)
〇町	町丁目界
〇	図郭線

令和8年3月作成
2503

この地籍図は固定資産の評価の目的以外には使用できませんので、
法律行為(売買、相続等)をする場合には法務局備付の図面によってください。

1:1,000

東大阪市税務部 2503

1:1,000

東大阪市地籍図


2504
令和8年1月1日調整



1823	1824	1825
2503	2504	2505
2508	2509	2510

町丁目名

上四条町 客坊町



凡例

1234-1	地番
R	里道
W	水路
N	地番なし
1234-1	筆界破線 (推定線)
〇〇町	町丁目界
□	図郭線

令和8年3月作成
2504

この地籍図は固定資産の評価の目的以外には使用できませんので、
法律行為(売買、相続等)をする場合には法務局備付の図面によってください。

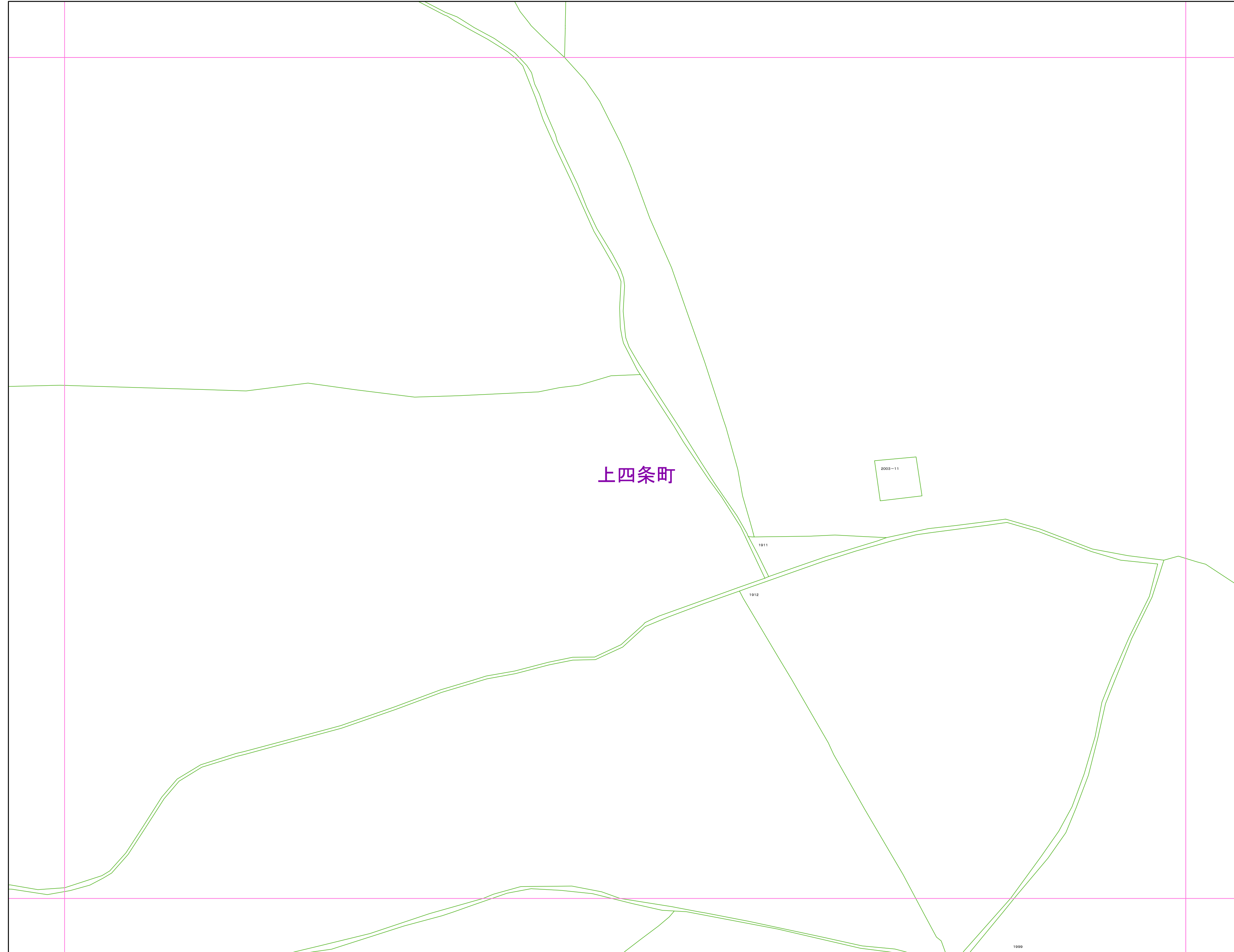
1:1,000

東大阪市税務部 2504

1:1,000

東大阪市地籍図


2505
令和8年1月1日調整



1824	1825	1921
2504	2505	2601
2509	2510	2606

町丁目名

上四条町



凡例

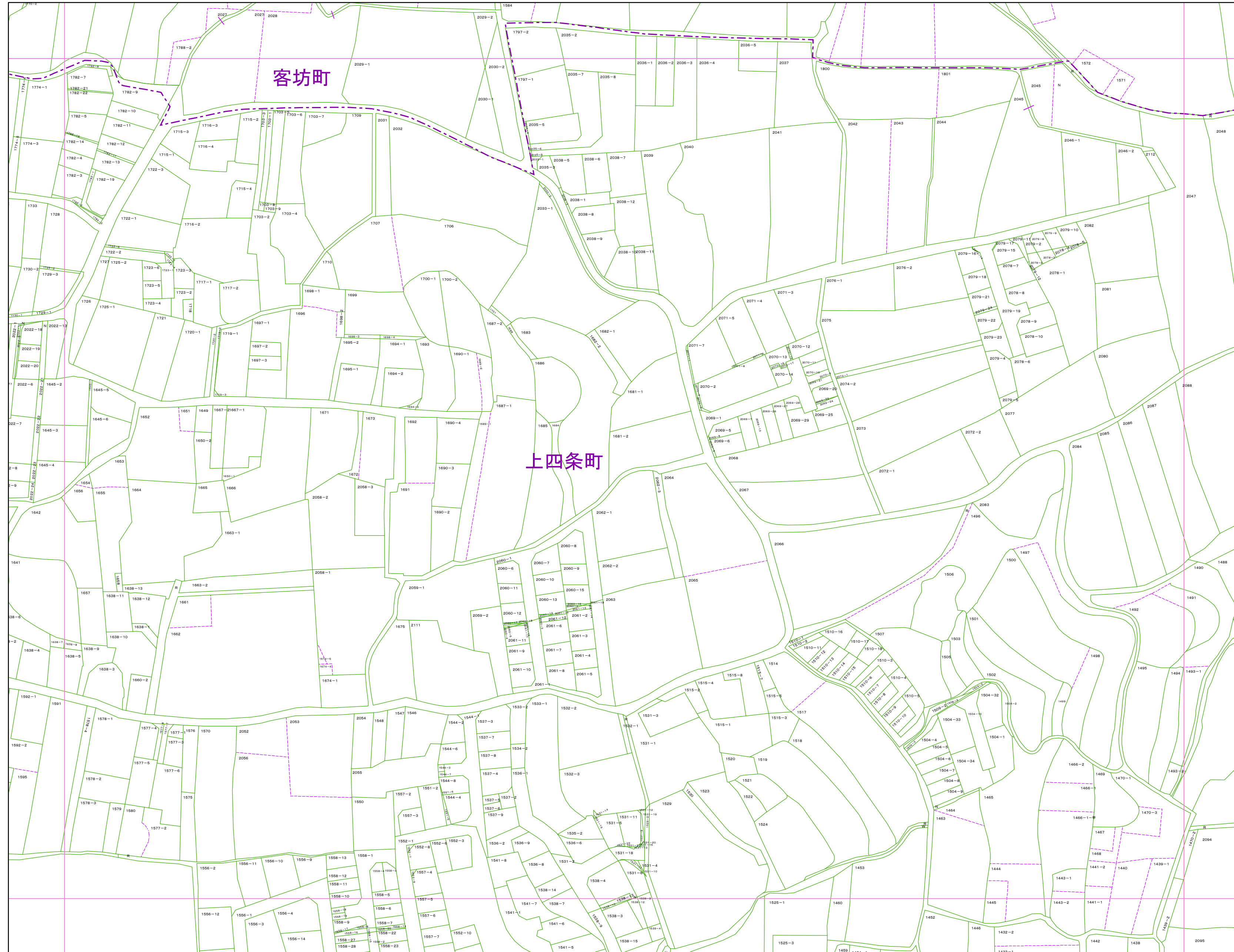
1234-1	地番
R	里道
W	水路
N	地番なし
1234-1	筆界破線 (推定線)
〇〇町	町丁目界
—	図郭線

令和8年3月作成
2505

この地籍図は固定資産の評価の目的以外には使用できませんので、
法律行為(売買、相続等)をする場合には法務局備付の図面によってください。

1:1,000


東大阪市税務部 2505



2405	2501	2502
2410	2506	2507
2415	2511	2512

町丁目名

上四条町
客坊町



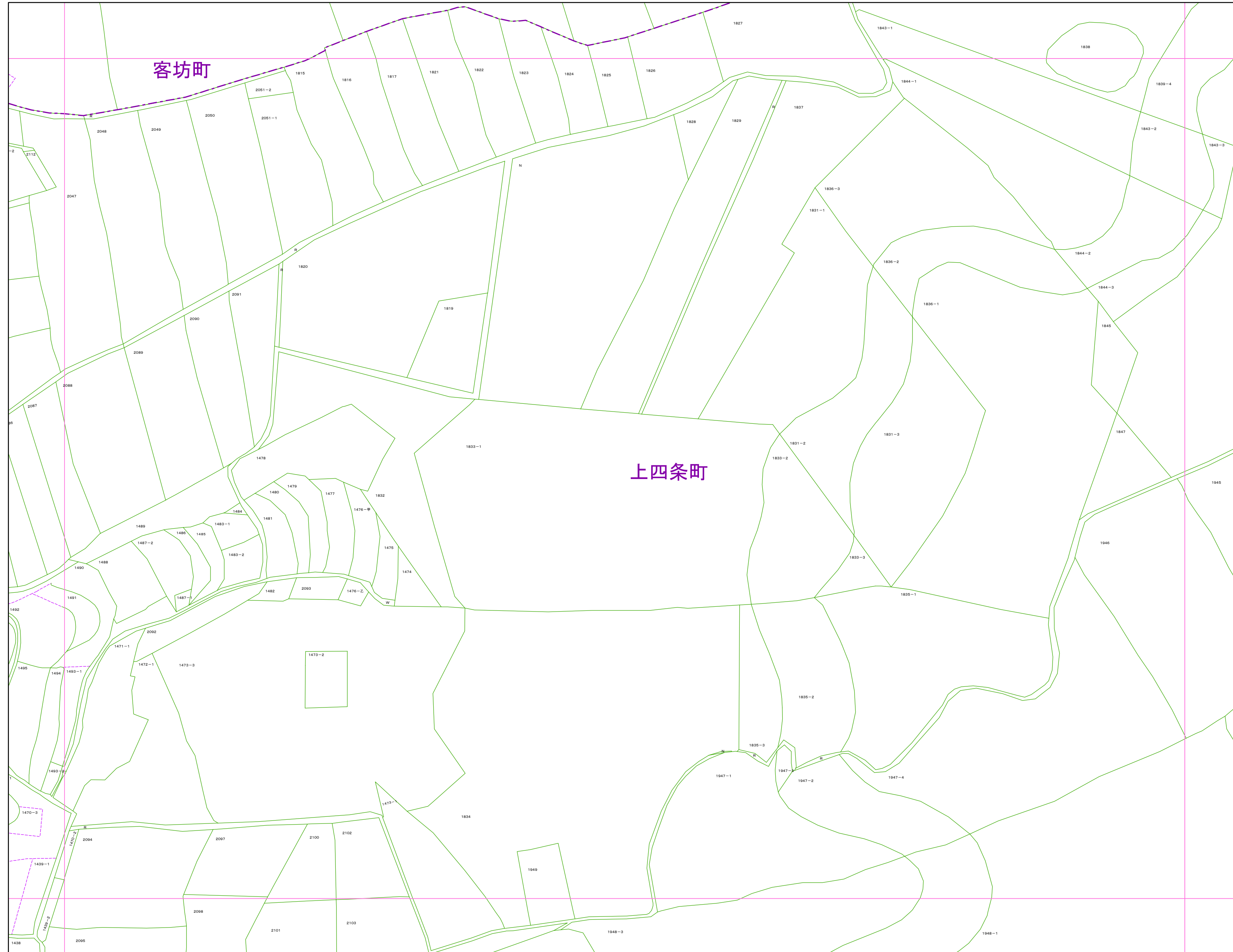
凡例

1234-1	地番
R	里道
W	水路
N	地番なし
1234-1	筆界破線 (推定線)
〇〇町	町丁目界
—	図郭線

1:1,000

東大阪市地籍図


2507
令和8年1月1日調整



2501	2502	2503
2506	2507	2508
2511	2512	2513

町丁目名

上四条町
客坊町



凡例

1234-1	地番
R	里道
W	水路
N	地番なし
1234-1	筆界破線 (推定線)
○町	町丁目界
□	図郭線

令和8年3月作成
2507

この地籍図は固定資産の評価の目的以外には使用できませんので、
法律行為(売買、相続等)をする場合には法務局備付の図面によってください。

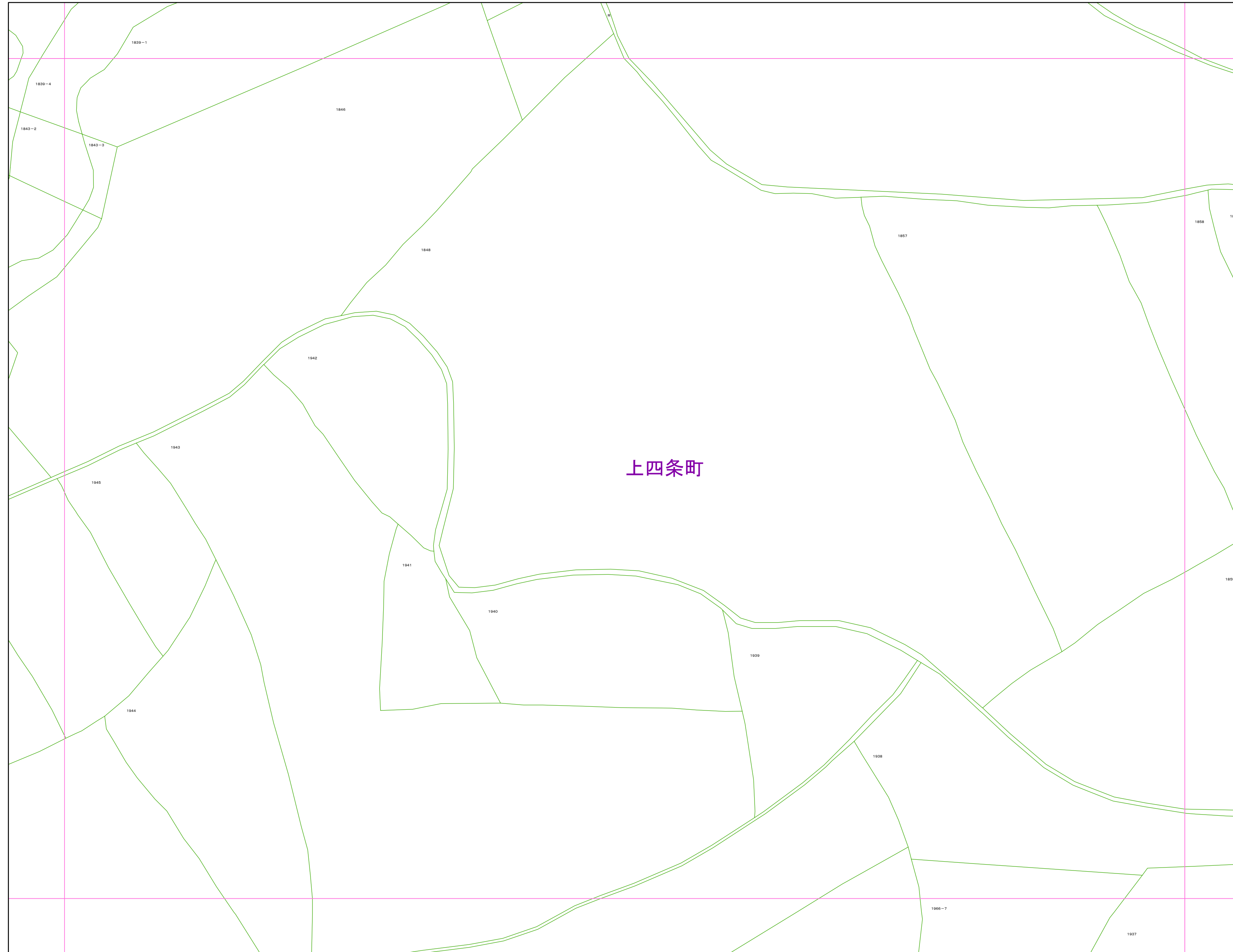
1:1,000

東大阪市税務部 2507

1:1,000


東大阪市地籍図

2508
令和8年1月1日調整



2502	2503	2504
2507	2508	2509
2512	2513	2514

町丁目名
上四条町



凡例

1234-1	地番
R	里道
W	水路
N	地番なし
1234-1	筆界破線 (推定線)
〇〇町	町丁目界
〇〇〇	図郭線

1:1,000

東大阪市地籍図


2509
令和8年1月1日調整



2503	2504	2505
2508	2509	2510
2513	2514	2515

町丁目名

上四条町



凡例

1234-1	地番
R	里道
W	水路
N	地番なし
1234-1	筆界破線 (推定線)
〇町	町丁目界
—	図郭線

令和8年3月作成
2509

この地籍図は固定資産の評価の目的以外には使用できませんので、
法律行為(売買、相続等)をする場合には法務局備付の図面によってください。

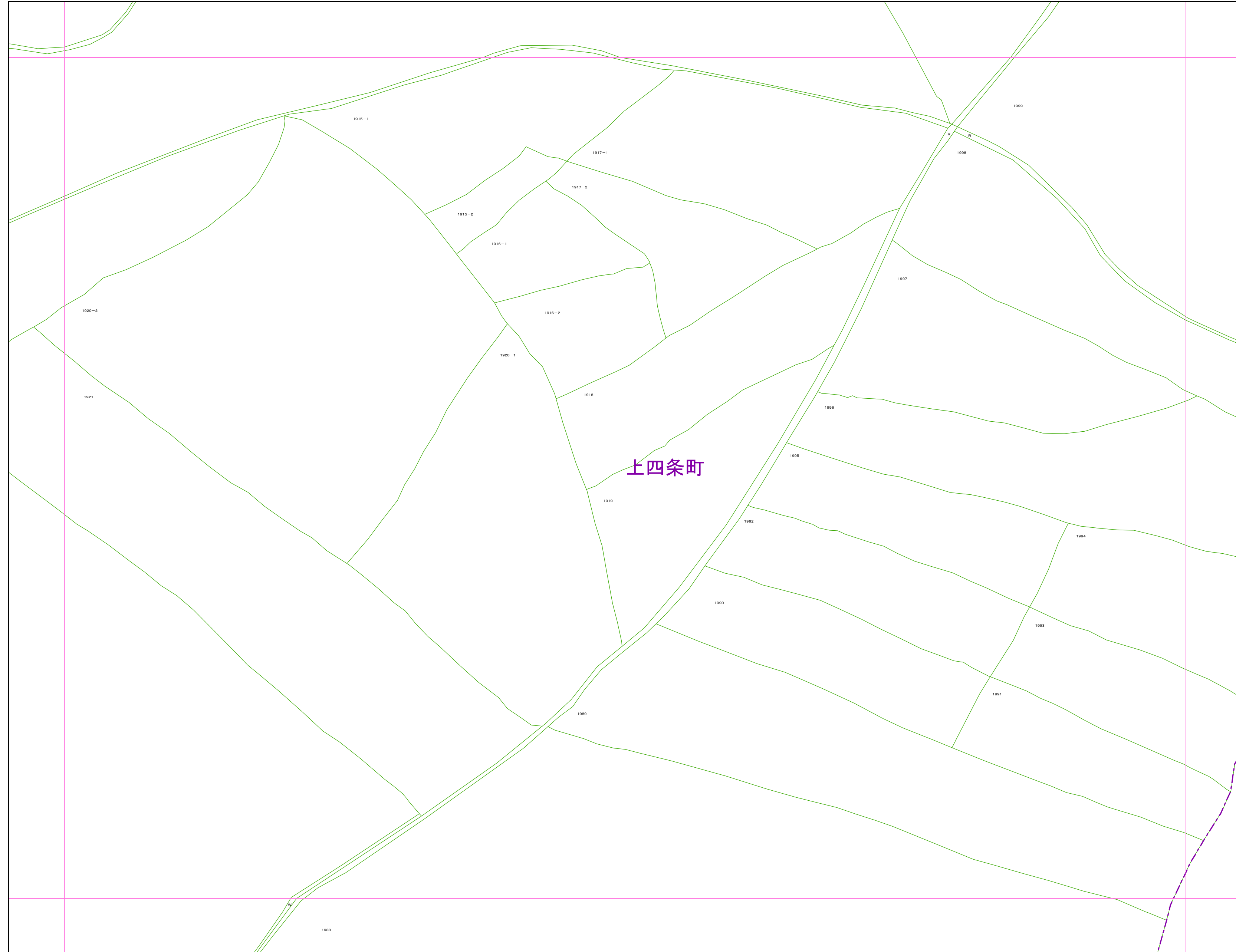
1:1,000

東大阪市税務部 2509

1:1,000

東大阪市地籍図


2510
令和8年1月1日調整



2504	2505	2601
2509	2510	2606
2514	2515	2611

町丁目名

上四条町



凡例

1234-1	地番
R	里道
W	水路
N	地番なし
1234-1	筆界破線 (推定線)
〇〇町	町丁目界
□	図郭線

令和8年3月作成
2510

この地籍図は固定資産の評価の目的以外には使用できませんので、
法律行為(売買、相続等)をする場合には法務局備付の図面によってください。

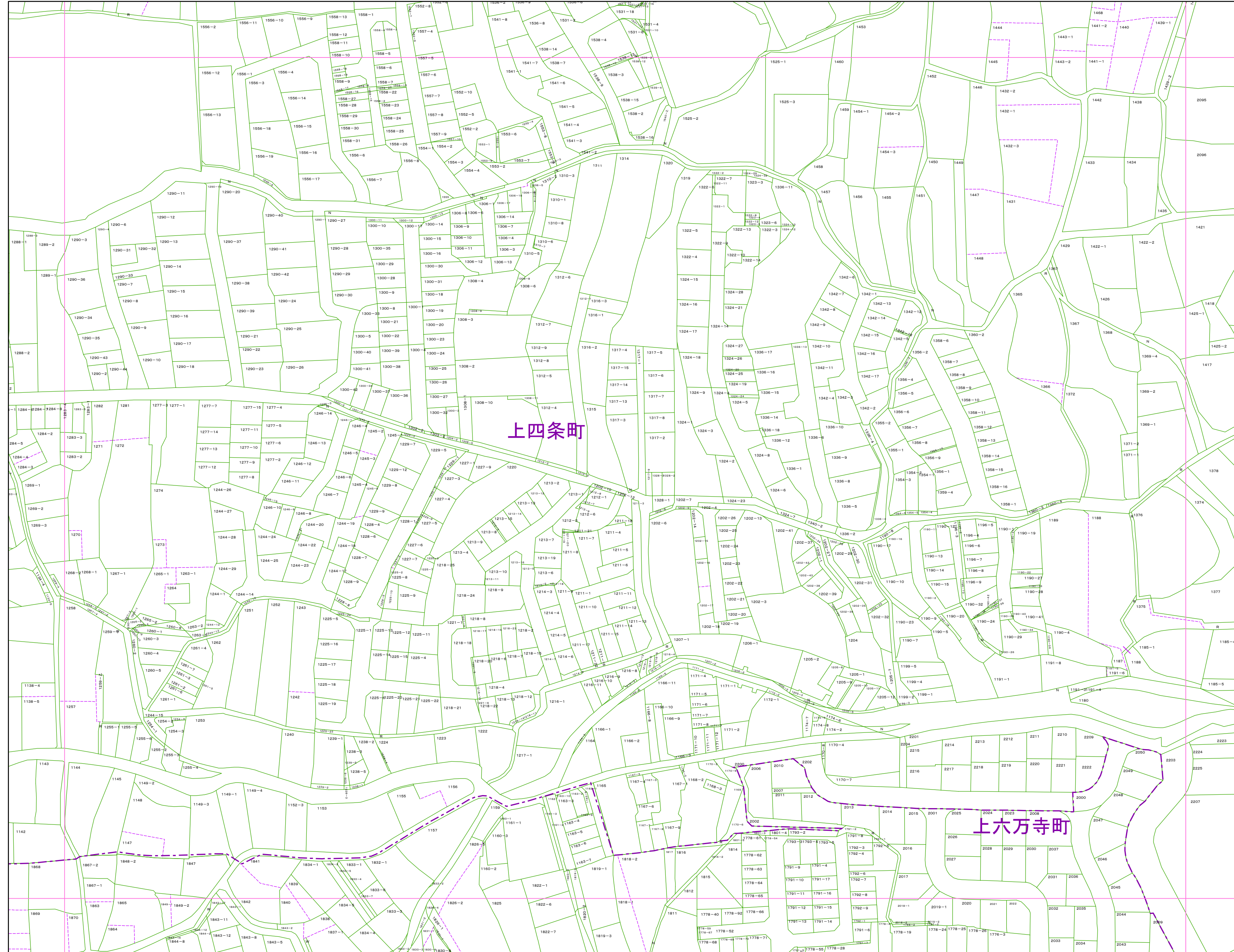
1:1,000

東大阪市税務部 2510

1:1,000


東大阪市地籍図

2511
令和8年1月1日調整



2410	2506	2507
2415	2511	2512
2420	2516	2517

町丁目名
上四条町
上六万寺町



凡例

- 1234-1 地番
- R 里道
- W 水路
- N 地番なし
- 1234-1 筆界破線 (推定線)
- 〇〇町 町丁目界
- 図郭線

令和8年3月作成
2511

この地籍図は固定資産の評価の目的以外には使用できませんので、
法律行為(売買、相続等)をする場合には法務局備付の図面によってください。

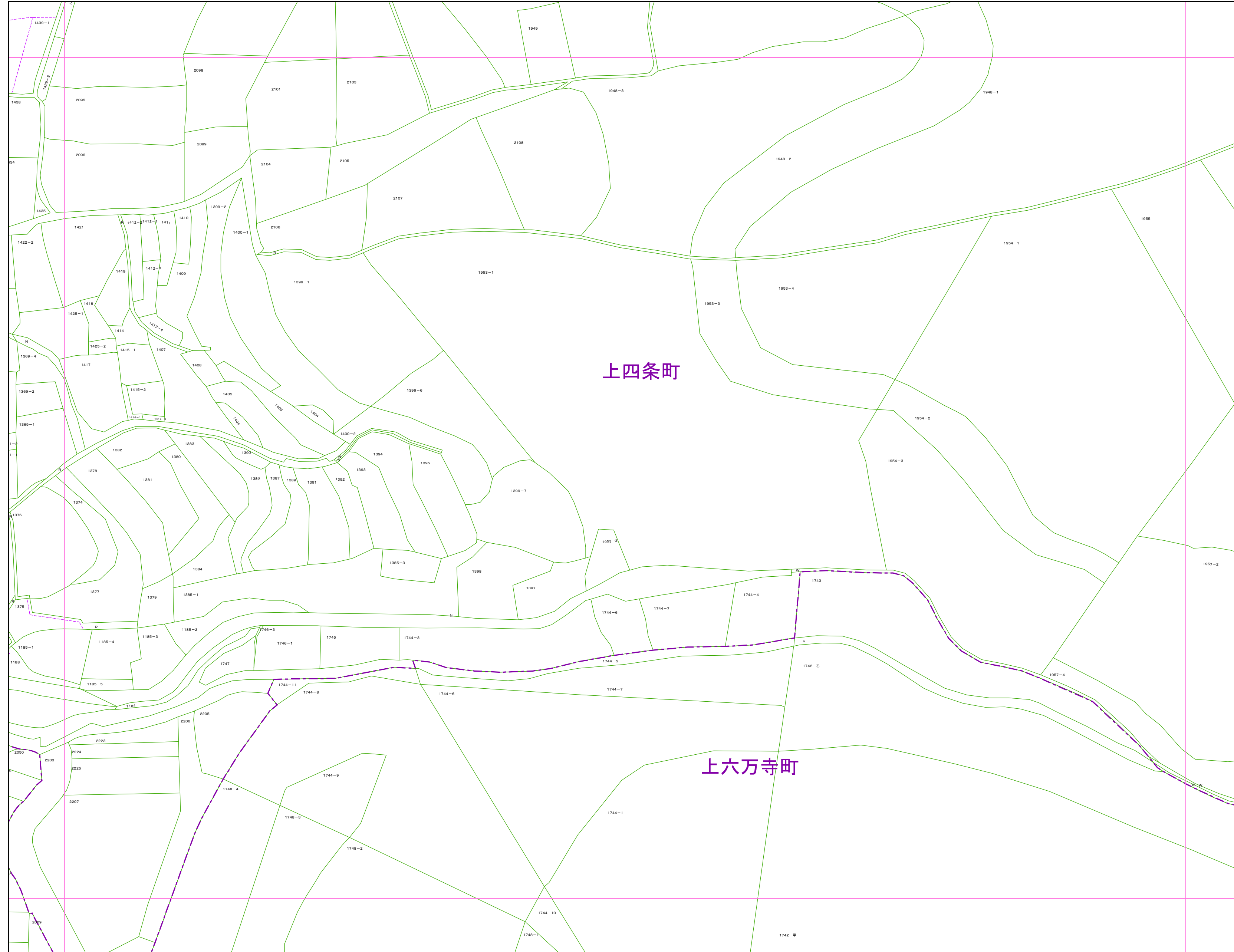
1:1,000

東大阪市税務部 2511

1:1,000

東大阪市地籍図


2512
令和8年1月1日調整



2506	2507	2508
2511	2512	2513
2516	2517	2518

町丁目名

上四条町
上六万寺町



凡例

1234-1	地番
R	里道
W	水路
N	地番なし
1234-1	筆界破線 (推定線)
〇〇町	町丁目界
□	図郭線

令和8年3月作成
2512

この地籍図は固定資産の評価の目的以外には使用できませんので、
法律行為(売買、相続等)をする場合には法務局備付の図面によってください。

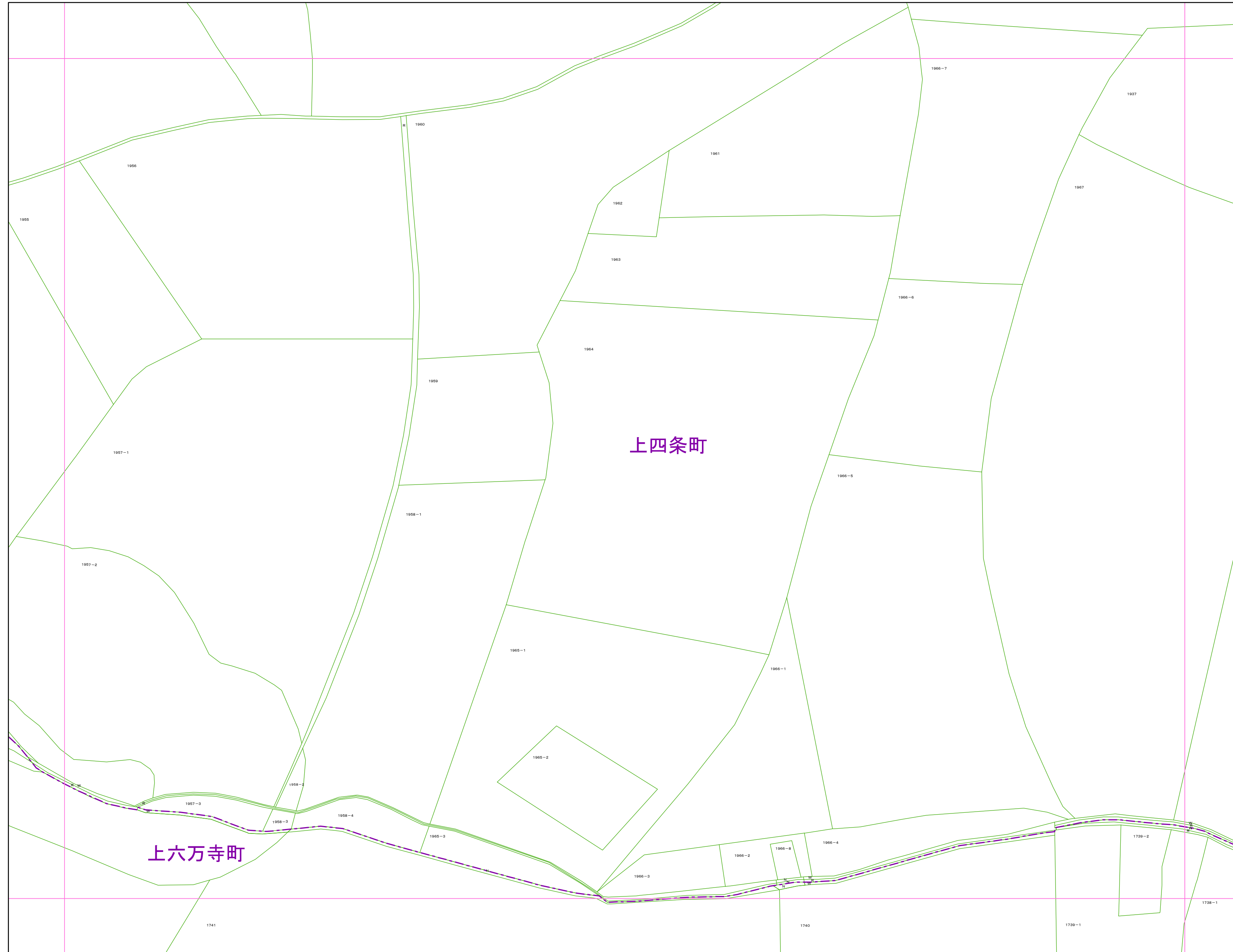
1:1,000

東大阪市税務部 2512

1:1,000

東大阪市地籍図


2513
令和8年1月1日調整



2507	2508	2509
2512	2513	2514
2517	2518	2519

町丁目名

上四条町
上六万寺町



凡例

1234-1	地番
R	里道
W	水路
N	地番なし
1234-1	筆界破線 (推定線)
○○町	町丁目界
□	図郭線

令和8年3月作成
2513

この地籍図は固定資産の評価の目的以外には使用できませんので、
法律行為(売買、相続等)をする場合には法務局備付の図面によってください。

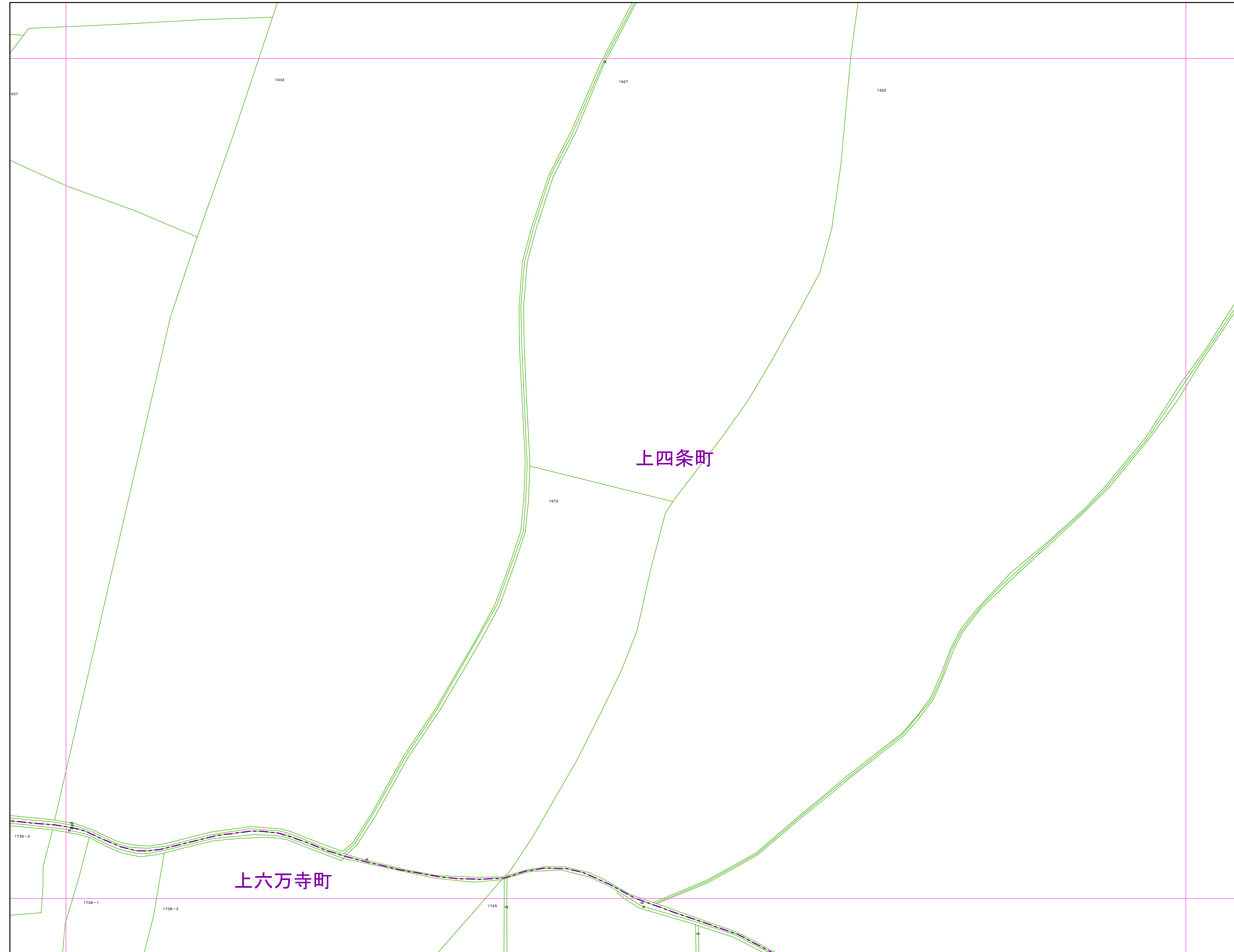
1:1,000

東大阪市税務部 2513

1:1,000

東大阪市地籍図

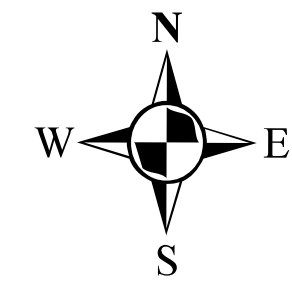
2514
令和8年1月1日調整



2508	2509	2510
2513	2514	2515
2518	2519	2520

町丁目名

上四条町
上六万寺町



凡例

1234-1	地番
R	里道
W	水路
N	地番なし
1234-1	筆界破線 (推定線)
〇〇町	町丁目界
□	図郭線

令和8年3月作成
2514

この地籍図は固定資産の評価の目的以外には使用できませんので、
法律行為(売買、相続等)をする場合には法務局備付の図面によってください。

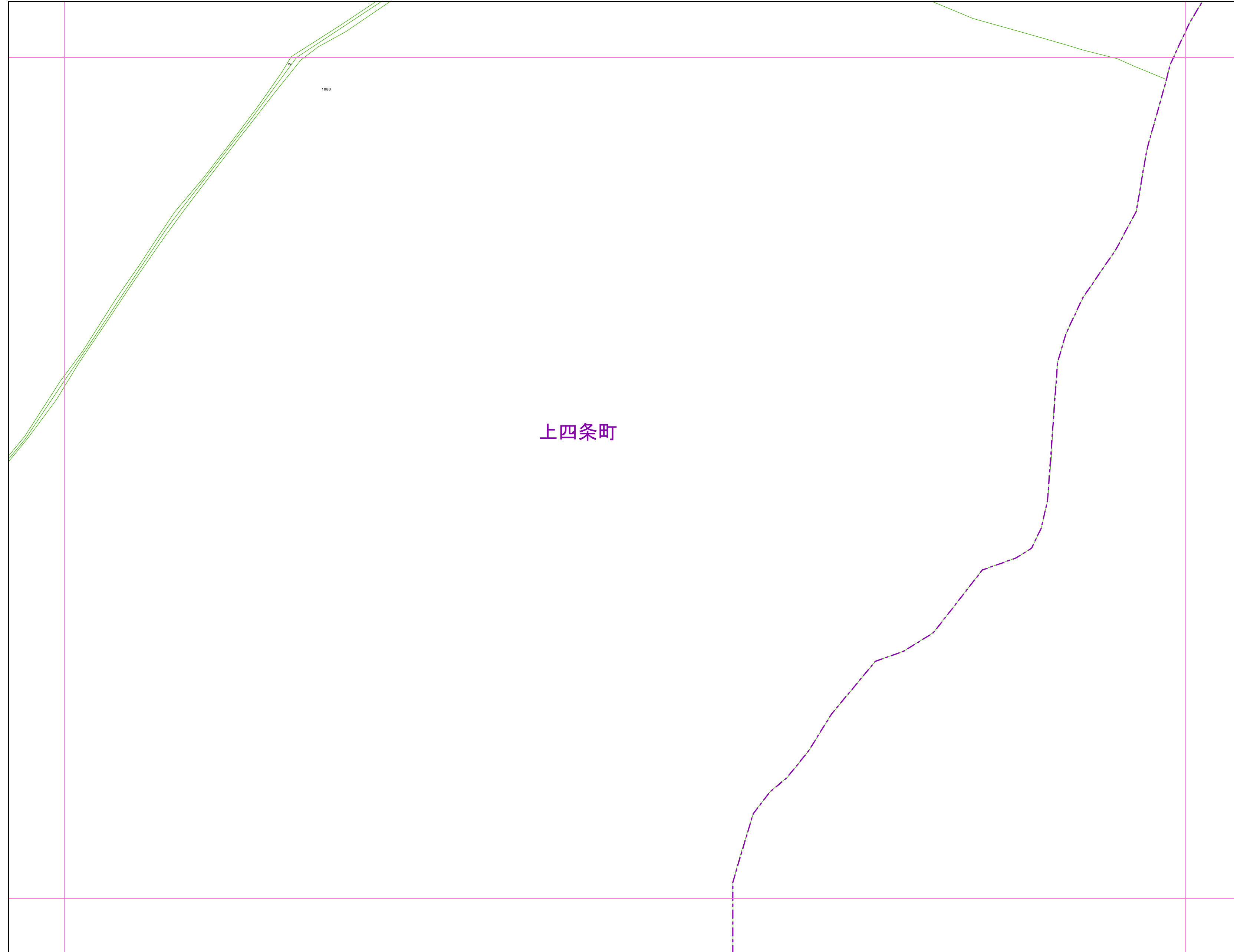
1:1,000

東大阪市税務部 2514

1:1,000

東大阪市地籍図


2515
令和8年1月1日調整



2509	2510	2606
2514	2515	2611
2519	2520	

町丁目名

上四条町



凡例

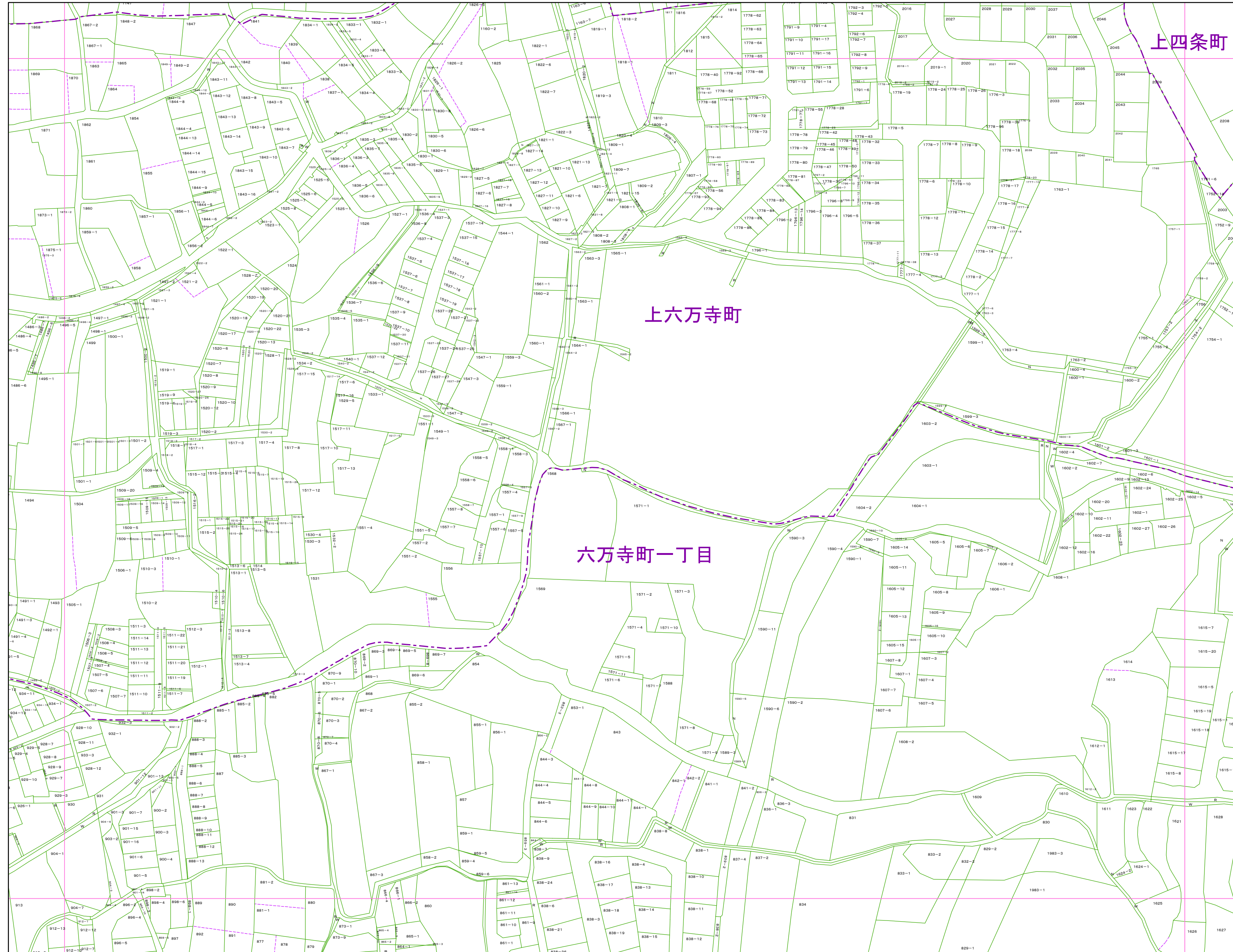
1234-1	地番
R	里道
W	水路
N	地番なし
1234-1	筆界破線 (推定線)
〇〇町	町丁目界
	図郭線

令和8年3月作成
2515

この地籍図は固定資産の評価の目的以外には使用できませんので、
法律行為(売買、相続等)をする場合には法務局備付の図面によってください。


1:1,000

東大阪市税務部 2515



2415	2511	2512
2420	2516	2517
2425	2521	2522

町丁目名
 上四條町
 上六万寺町
 六万寺町一丁目



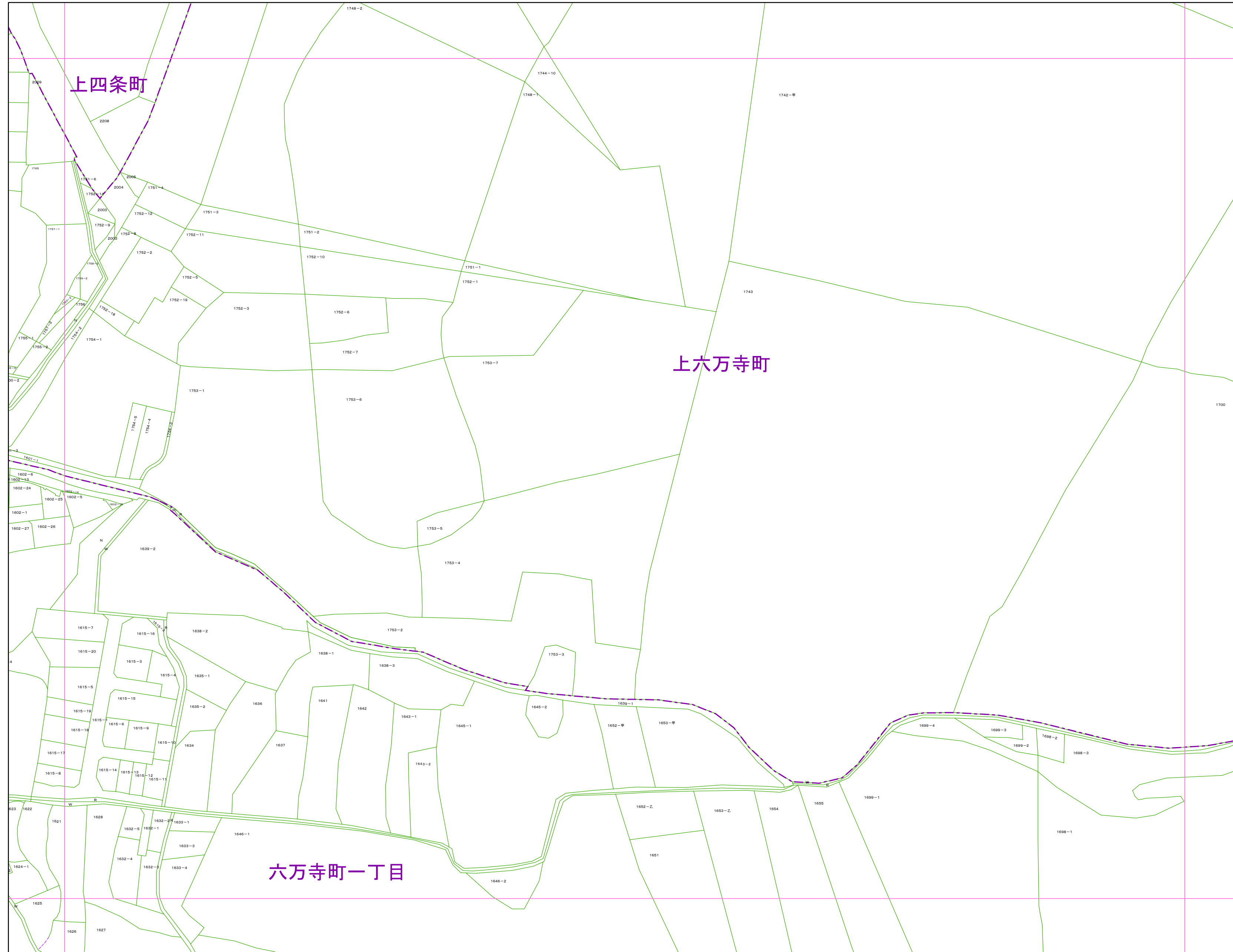
凡例

- 1234-1 地番
- R 里道
- W 水路
- N 地番なし
- 1234-1 筆界破線 (推定線)
- 〇〇町 町丁目界
- 図郭線

1:1,000

東大阪市地籍図


2517
令和8年1月1日調整



2511	2512	2513
2516	2517	2518
2521	2522	2523

町丁目名

上四条町
上六万寺町
六万寺町一丁目



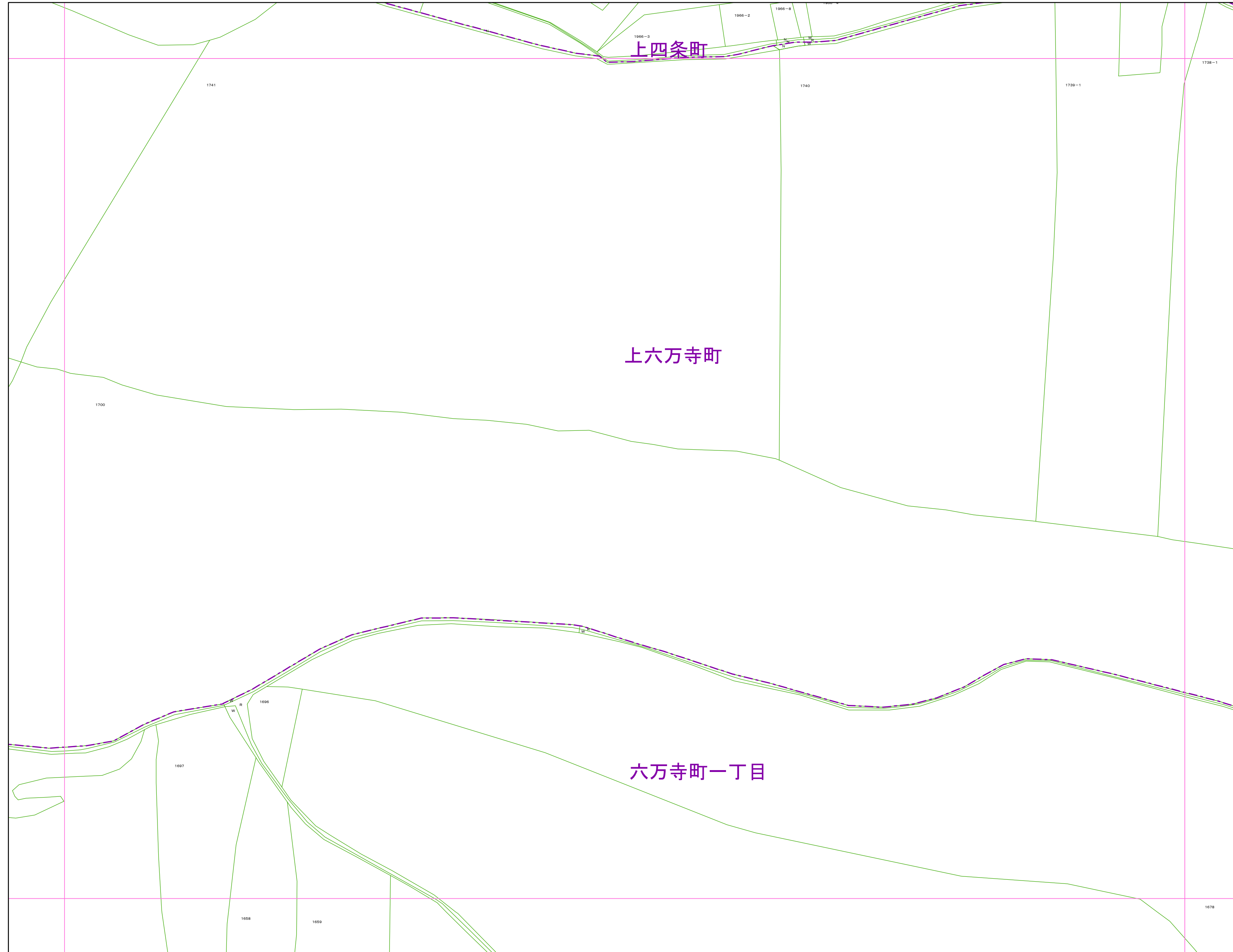
凡例

- 1234-1 地番
- R 里道
- W 水路
- N 地番なし
- 1234-1 筆界破線 (推定線)
- 〇〇町 町丁目界
- 図郭線

1:1,000

東大阪市地籍図

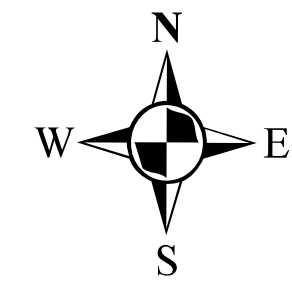
2518
令和8年1月1日調整



2512	2513	2514
2517	2518	2519
2522	2523	2524

町丁目名

上四條町
上六万寺町
六万寺町一丁目



凡例

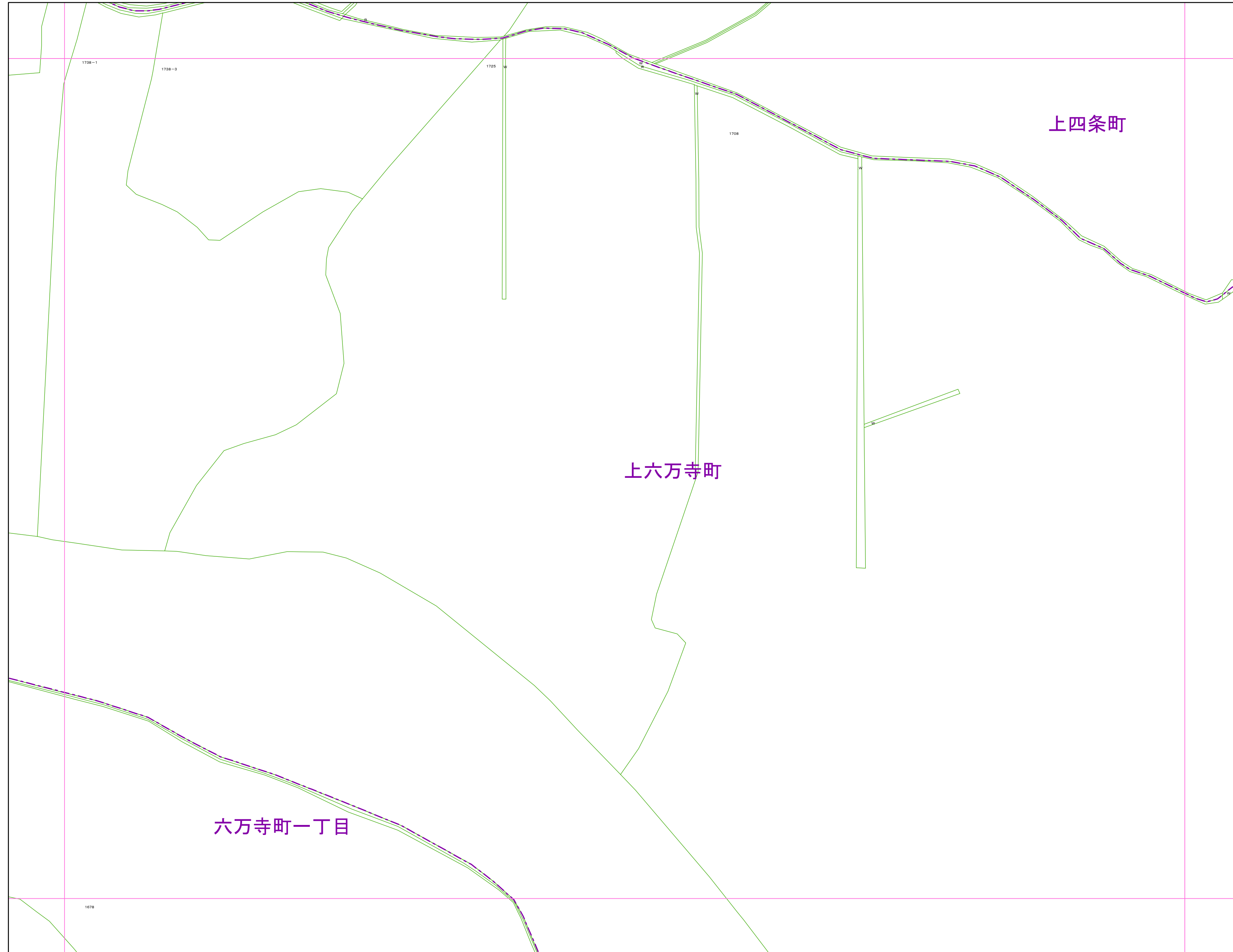
1234-1	地番
R	里道
W	水路
N	地番なし
1234-1	筆界破線 (推定線)
〇〇町	町丁目界
□	図郭線

令和8年3月作成
2518

この地籍図は固定資産の評価の目的以外には使用できませんので、
法律行為(売買、相続等)をする場合には法務局備付の図面によってください。

1:1,000


東大阪市税務部 2518



2513	2514	2515
2518	2519	2520
2523	2524	2525

町丁目名

上四条町 上六万寺町 六万寺町一丁目



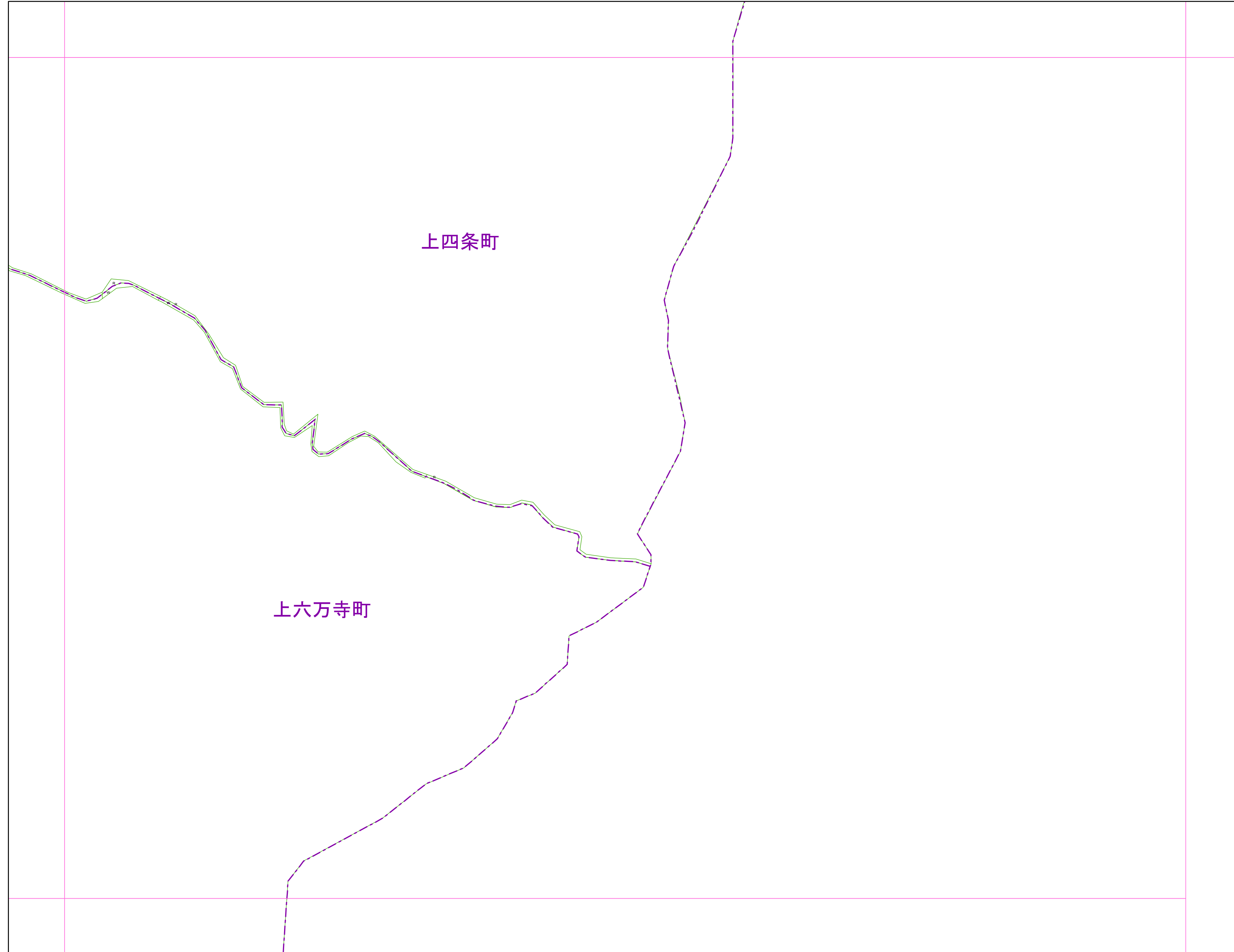
凡例

1234-1	地番
R	里道
W	水路
N	地番なし
1234-1	筆界破線 (推定線)
〇〇町	町丁目界
□	図郭線

1:1,000

東大阪市地籍図


2520
令和8年1月1日調整



2514	2515	2611
2519	2520	
2524	2525	

町丁目名

上四条町
上六万寺町



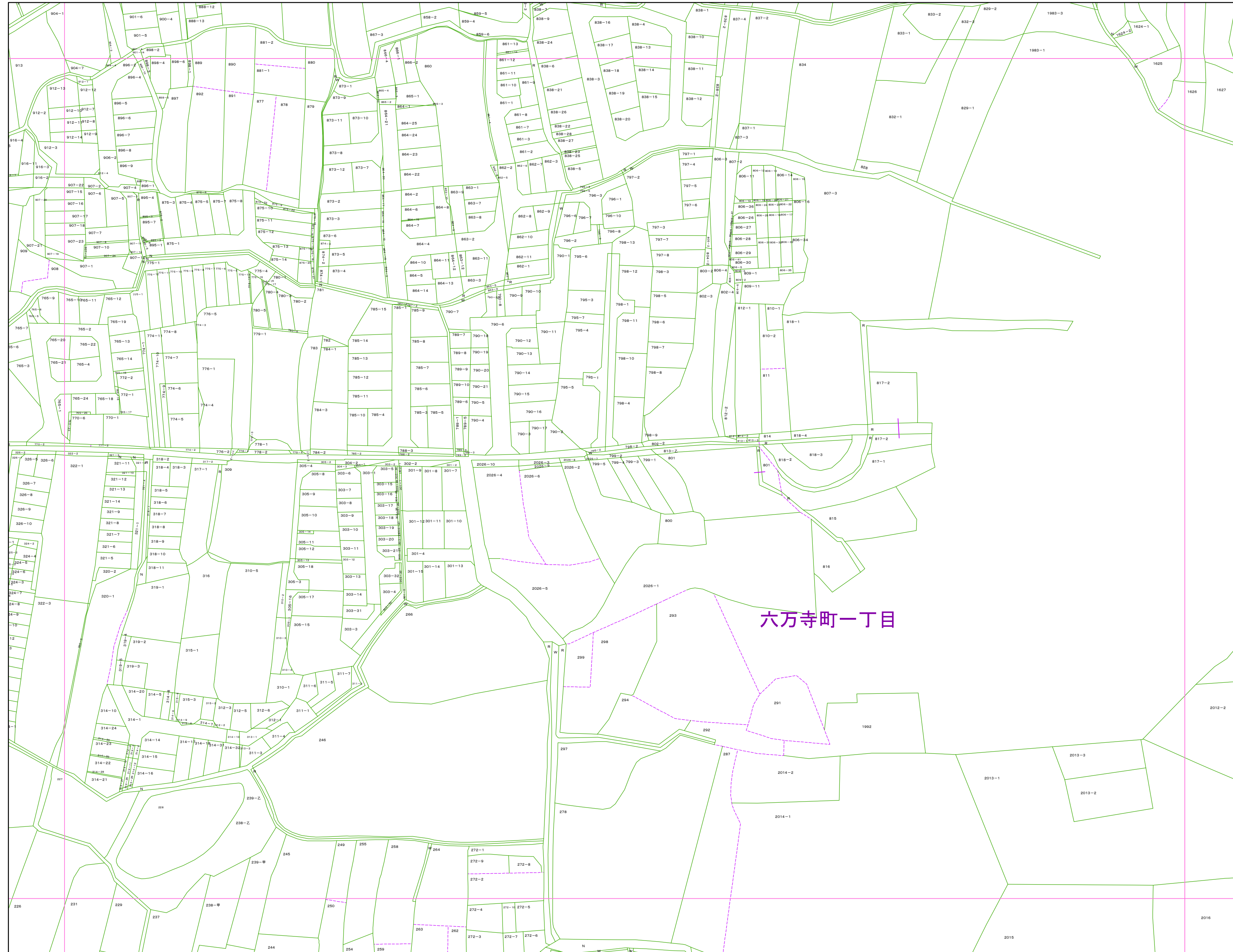
凡例

1234-1	地番
R	里道
W	水路
N	地番なし
1234-1	筆界破線 (推定線)
〇〇町	町丁目界
	図郭線

東大阪市地籍図

1:1,000


2521
令和8年1月1日調整



2420	2516	2517
2425	2521	2522
3105	3201	3202

町丁目名

六万寺町一丁目



六万寺町一丁目

凡例

1234-1	地番
R	里道
W	水路
N	地番なし
1234-1	筆界破線 (推定線)
〇〇町	町丁目界
〇	図郭線

1:1,000

東大阪市地籍図


2522
令和8年1月1日調整



2516	2517	2518
2521	2522	2523
3201	3202	3203

町丁目名

六万寺町一丁目



六万寺町一丁目

凡例

1234-1	地番
R	里道
W	水路
N	地番なし
1234-1	筆界破線 (推定線)
〇〇町	町丁目界
□	図郭線

令和8年3月作成
2522

この地籍図は固定資産の評価の目的以外には使用できませんので、
法律行為(売買、相続等)をする場合には法務局備付の図面によってください。

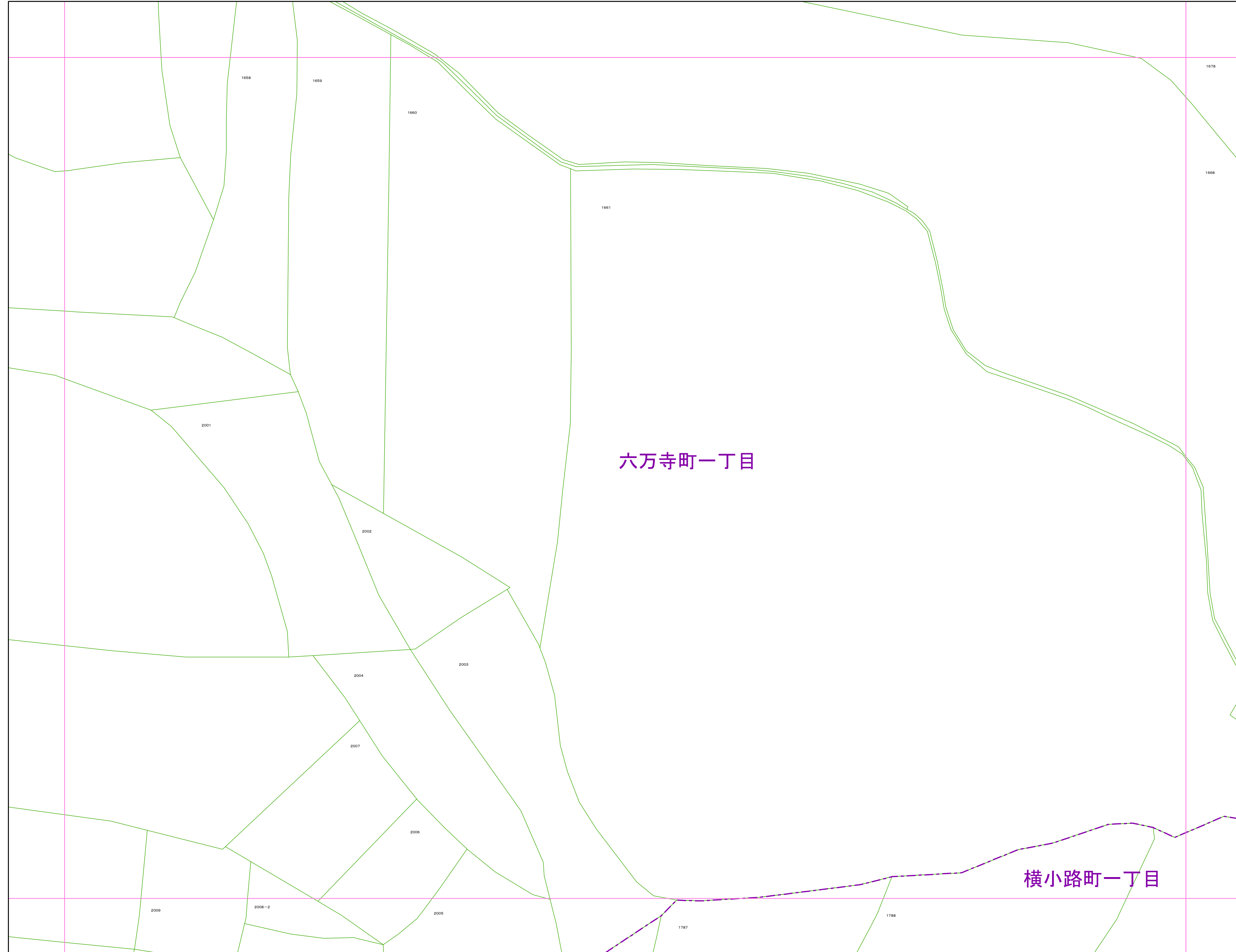
1:1,000

東大阪市税務部 2522

1:1,000

東大阪市地籍図


2523
令和8年1月1日調整



2517	2518	2519
2522	2523	2524
3202	3203	3204

町丁目名

横小路町一丁目
六万寺町一丁目



六万寺町一丁目

横小路町一丁目

凡例

1234-1	地番
R	里道
W	水路
N	地番なし
1234-1	筆界破線 (推定線)
〇〇町	町丁目界
□	図郭線

令和8年3月作成
2523

この地籍図は固定資産の評価の目的以外には使用できませんので、
法律行為(売買、相続等)をする場合には法務局備付の図面によってください。

1:1,000

東大阪市税務部 2523

1:1,000

東大阪市地籍図


2524
令和8年1月1日調整



2518	2519	2520
2523	2524	2525
3203	3204	3205

町丁目名

上六万寺町
横小路町一丁目
六万寺町一丁目



凡例

1234-1	地番
R	里道
W	水路
N	地番なし
1234-1	筆界破線 (推定線)
〇〇町	町丁目界
□	図郭線

令和8年3月作成
2524

この地籍図は固定資産の評価の目的以外には使用できませんので、
法律行為(売買、相続等)をする場合には法務局備付の図面によってください。


1:1,000

東大阪市税務部 2524

1:1,000

東大阪市地籍図


2525
令和8年1月1日調整



2519	2520
2524	2525
3204	3205

町丁目名

上六万寺町



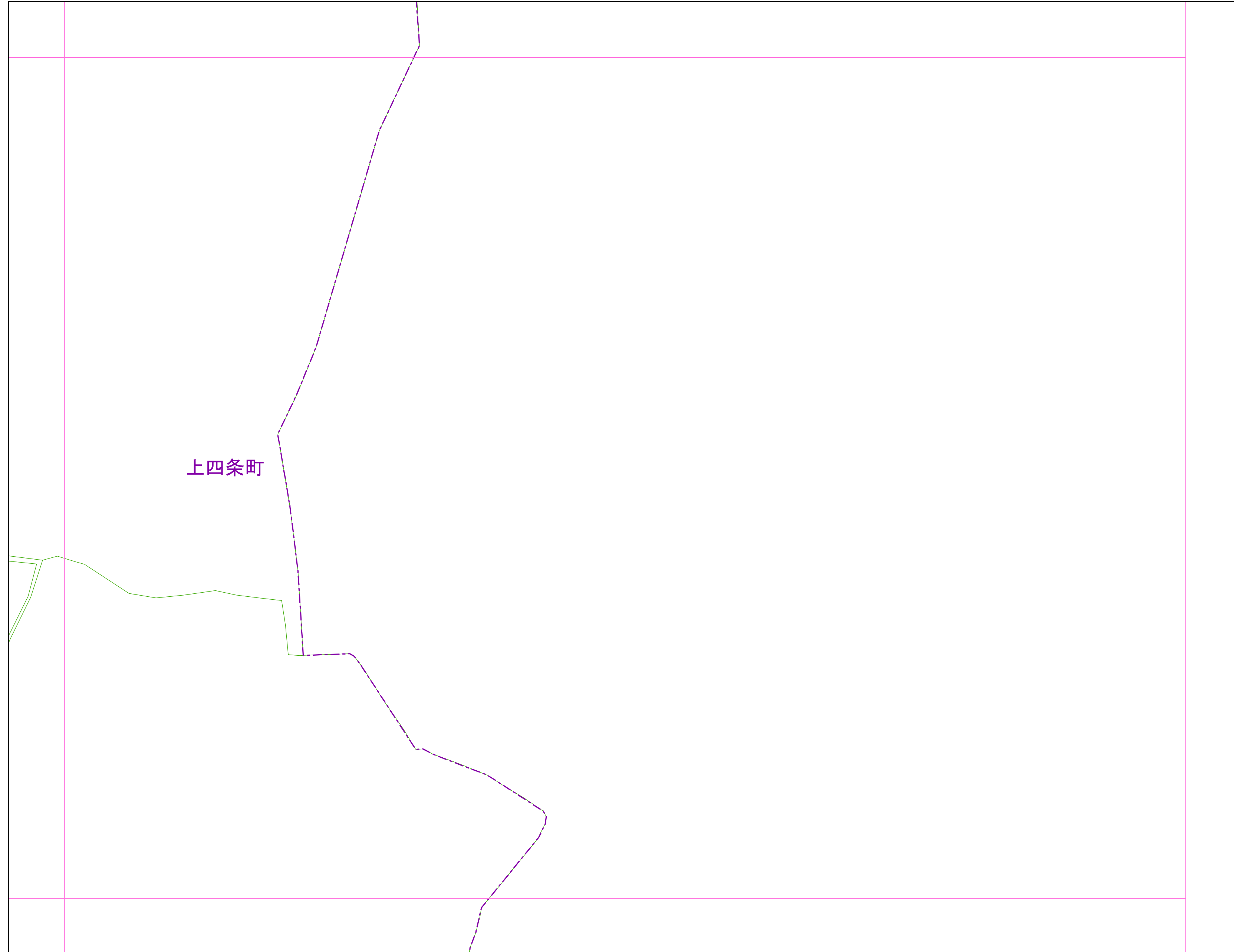
凡例

1234-1	地番
R	里道
W	水路
N	地番なし
1234-1	筆界破線 (推定線)
〇〇町	町丁目界
	図郭線

1:1,000

東大阪市地籍図

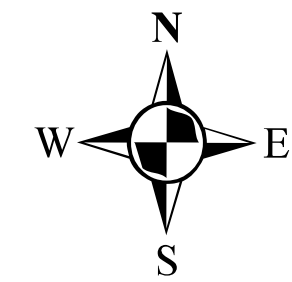
2601
令和8年1月1日調整



1825	1921	
2505	2601	
2510	2606	

町丁目名

上四条町



上四条町


凡例

1234-1	地番
R	里道
W	水路
N	地番なし
1234-1	筆界破線 (推定線)
〇〇町	町丁目界
	図郭線

1:1,000

東大阪市地籍図

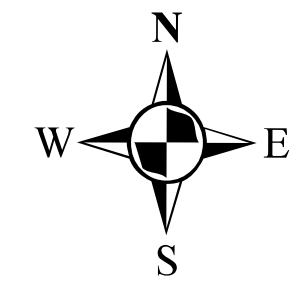
2606
令和8年1月1日調整



2505	2601
2510	2606
2515	2611

町丁目名

上四条町



凡例

1234-1	地番
R	里道
W	水路
N	地番なし
1234-1	筆界破線 (推定線)
〇〇町	町丁目界
	図郭線

令和8年3月作成
2606

この地籍図は固定資産の評価の目的以外には使用できませんので、
法律行為(売買、相続等)をする場合には法務局備付の図面によってください。


1:1,000

東大阪市税務部 2606

1:1,000



東大阪市地籍図

2611
令和8年1月1日調整



2510	2606
2515	2611
2520	

町丁目名



凡例

1234-1	地番
R	里道
W	水路
N	地番なし
1234-1	筆界破線 (推定線)
〇〇町	町丁目界
	図郭線