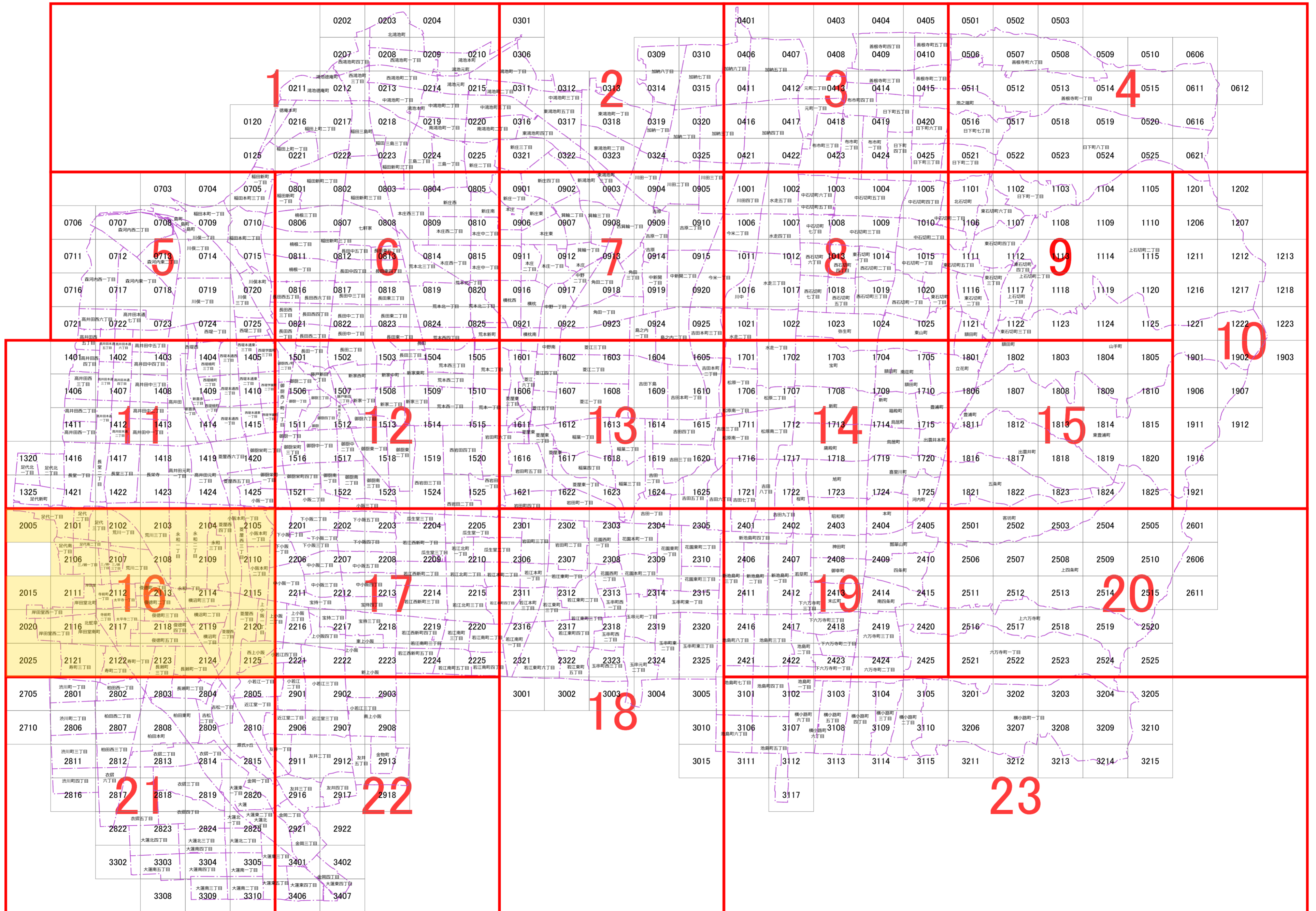
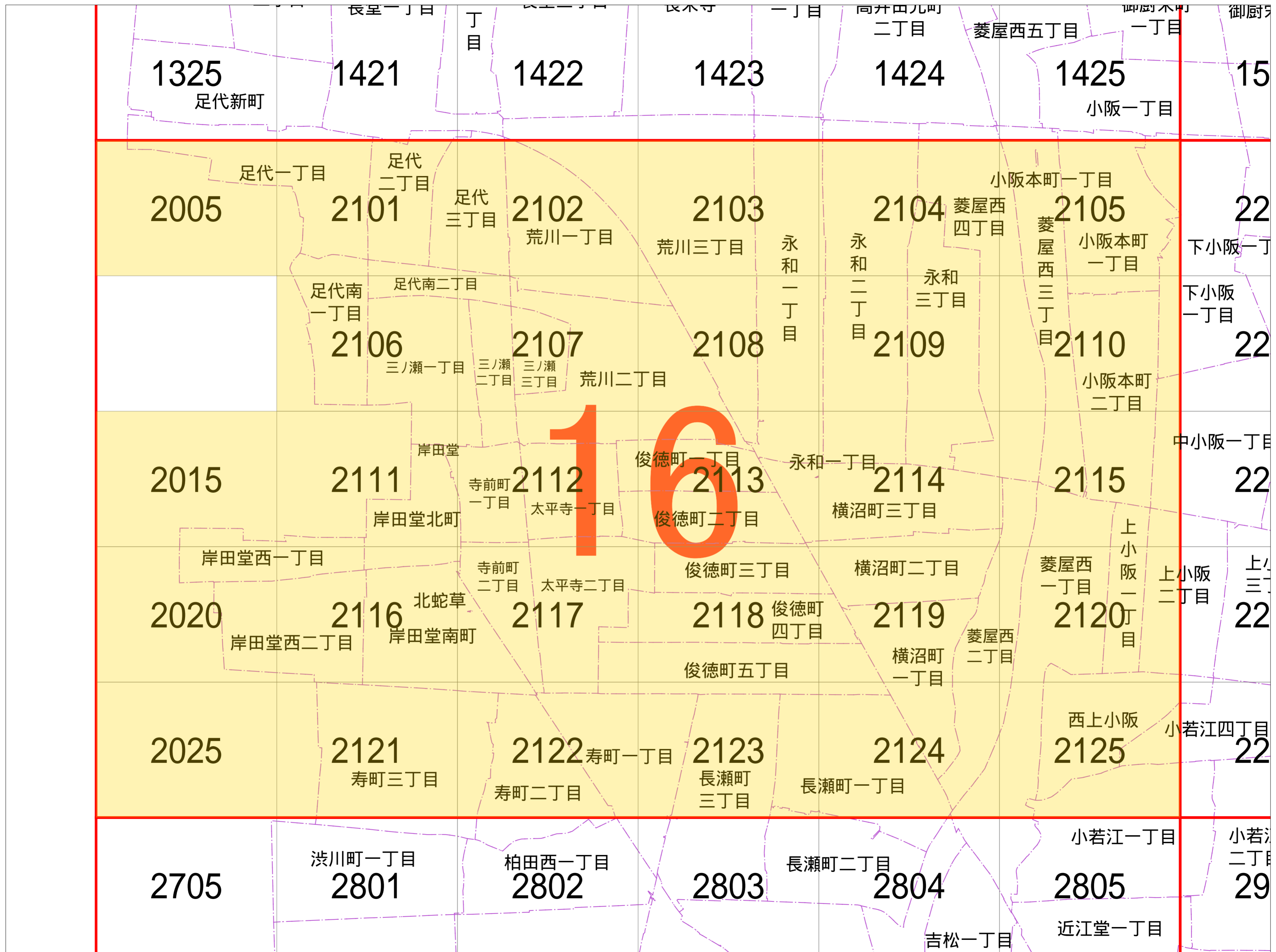


東大阪市索引図



東大阪市 索引図

16

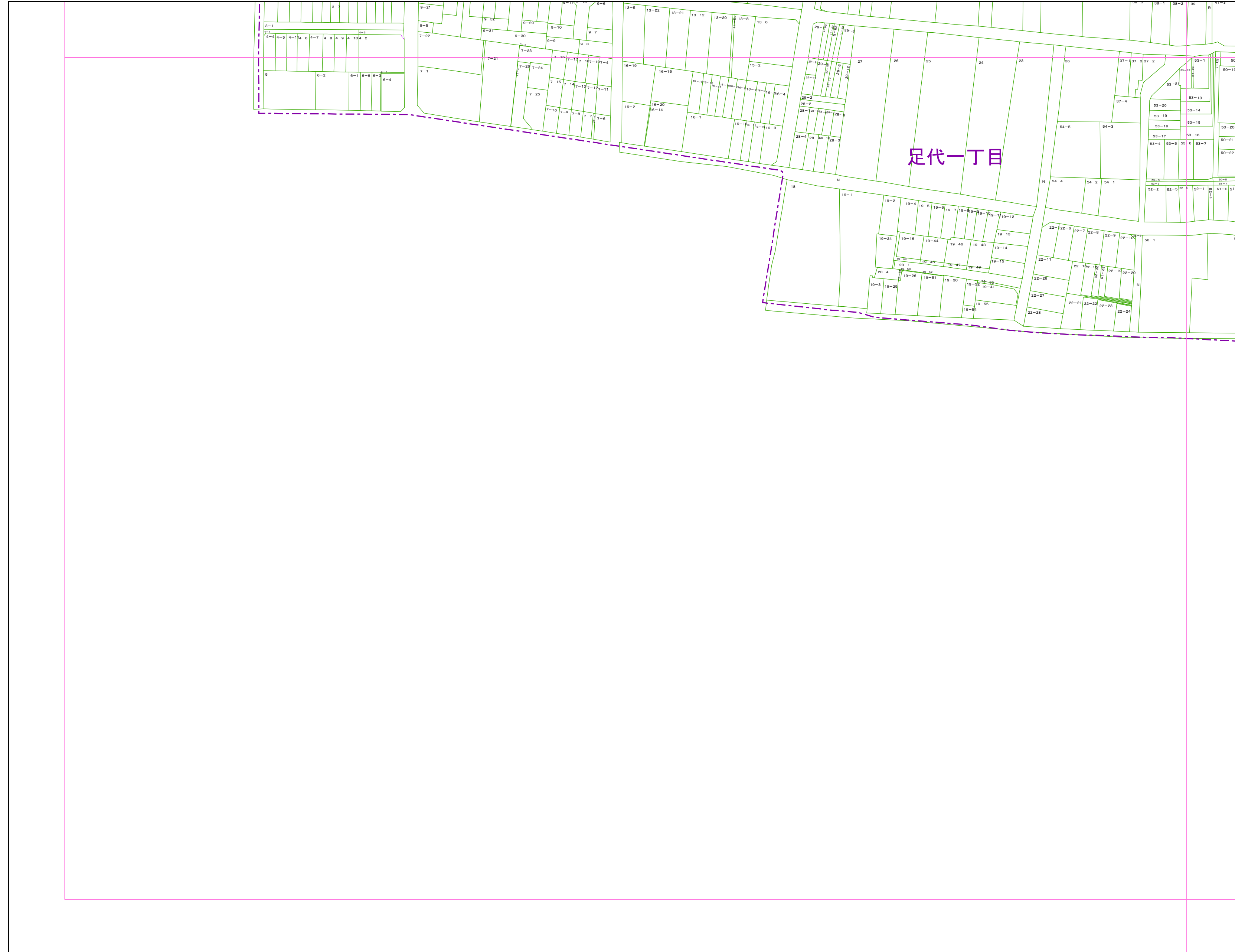


16

1:1,000

東大阪市地籍図


2005
令和8年1月1日調整



1325	1421
2005	2101
	2106

町丁目名

足代一丁目




凡例

1234-1	地番
R	里道
W	水路
N	地番なし
1234-1	筆界破線 (推定線)
〇〇町	町丁目界
	図郭線

1:1,000


東大阪市地籍図

2015
令和8年1月1日調整



	2106
2015	2111
2020	2116

町丁目名
岸田堂西一丁目



凡例

- 1234-1 地番
- R 里道
- W 水路
- N 地番なし
- 1234-1 筆界破線 (推定線)
- 〇〇町 町丁目界
- 図郭線

令和8年3月作成
2015

この地籍図は固定資産の評価の目的以外には使用できませんので、
法律行為(売買、相続等)をする場合には法務局備付の図面によってください。

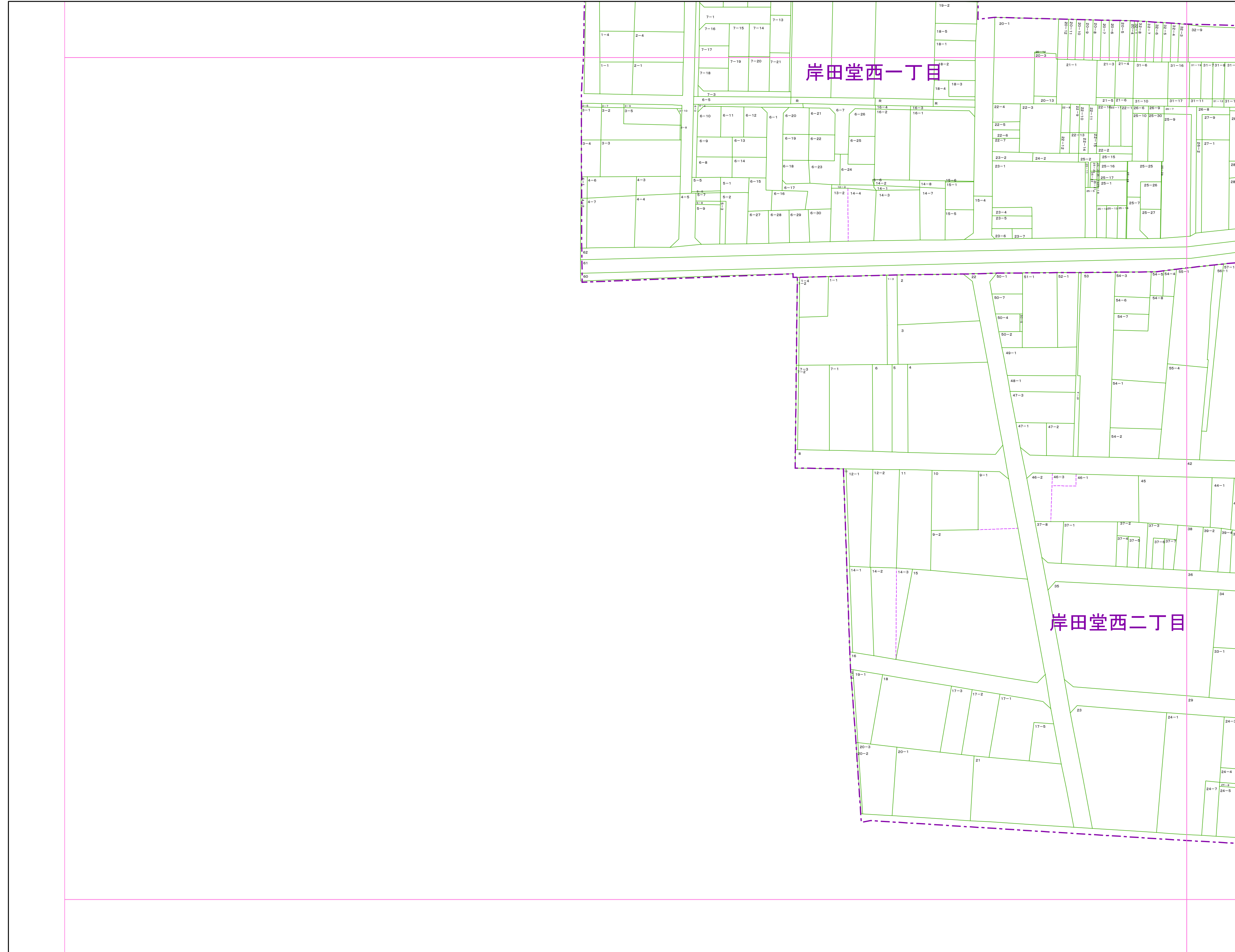
1:1,000

東大阪市税務部 2015

1:1,000

東大阪市地籍図


2020
令和8年1月1日調整



2015	2111
2020	2116
2025	2121

町丁目名

岸田堂西一丁目
岸田堂西二丁目




凡例

1234-1	地番
R	里道
W	水路
N	地番なし
1234-1	筆界破線 (推定線)
〇〇町	町丁目界
—	図郭線

1:1,000



東大阪市地籍図

2025
令和8年1月1日調整



	2020	2116
	2025	2121
	2705	2801

町丁目名



凡例

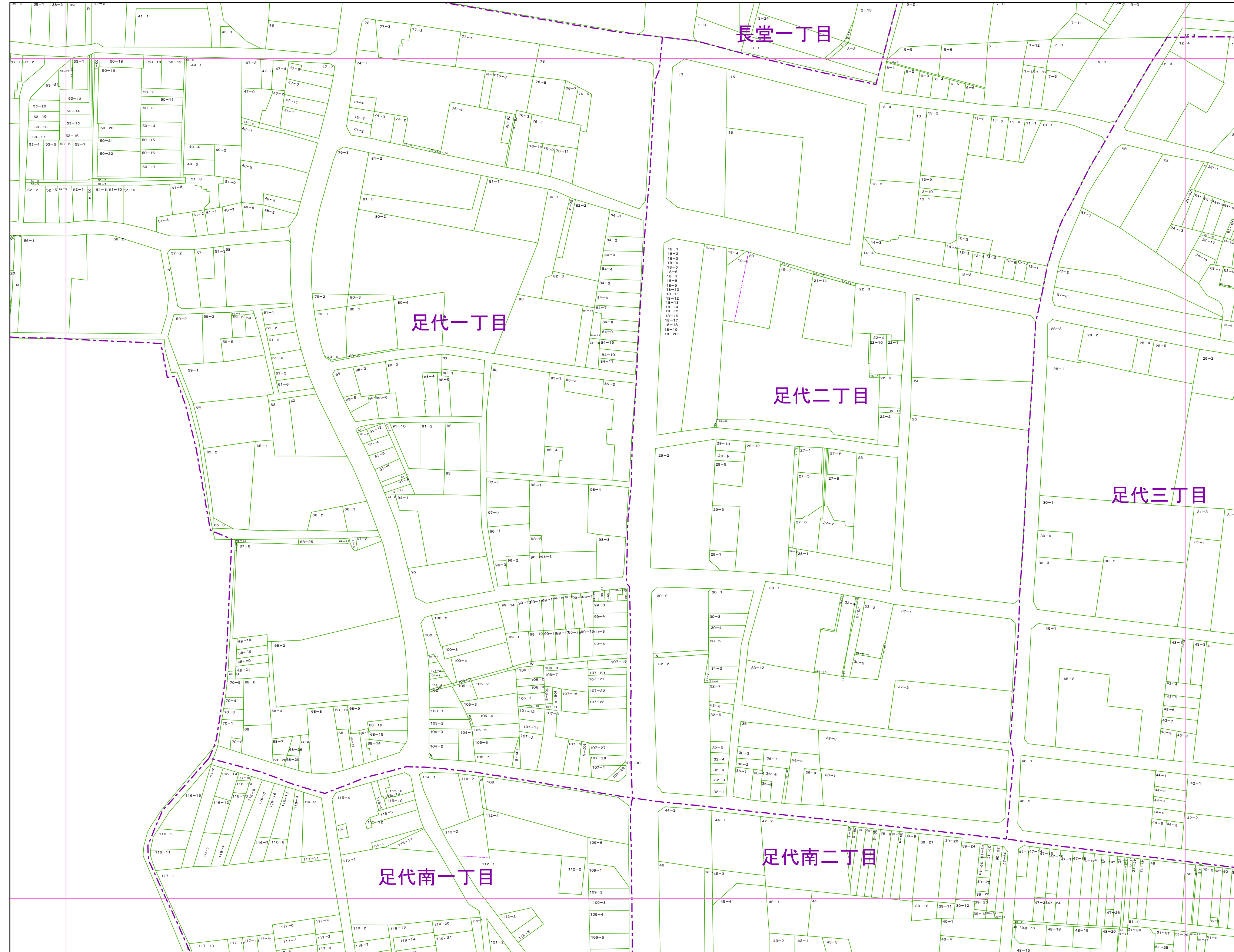
1234-1	地番
R	里道
W	水路
N	地番なし
1234-1	筆界破線 (推定線)
〇〇町	町丁目界
	図郭線

令和8年3月作成
2025

この地籍図は固定資産の評価の目的以外には使用できませんので、
法律行為(売買、相続等)をする場合には法務局備付の図面によってください。


1:1,000

東大阪市税務部 2025



1325	1421	1422
2005	2101	2102
	2106	2107

- 町丁目名
- 足代一丁目
 - 足代二丁目
 - 足代三丁目
 - 足代南一丁目
 - 足代南二丁目
 - 長堂一丁目

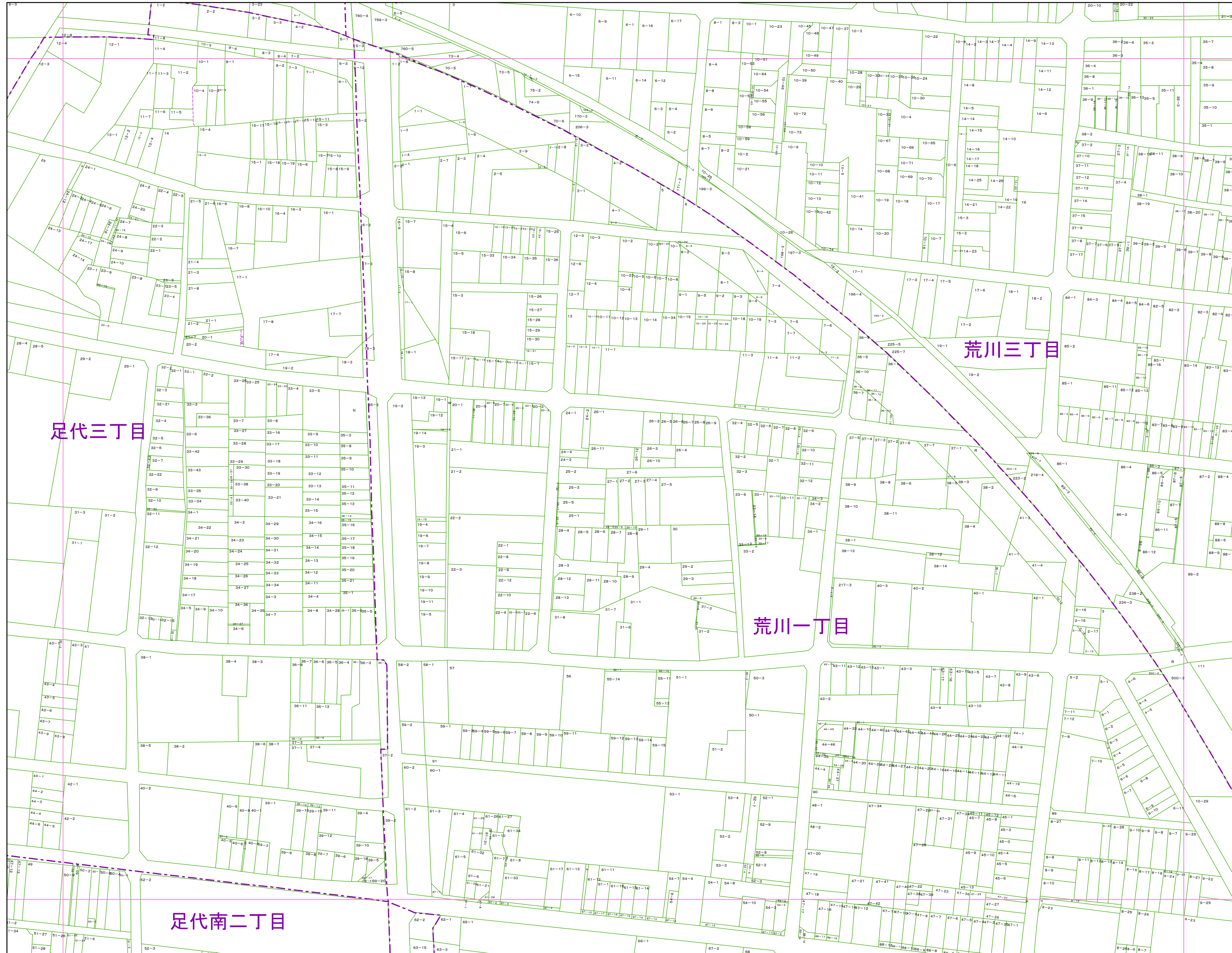


- 凡例
- 1234-1 地番
 - R 里道
 - W 水路
 - N 地番なし
 - 1234-1 筆界破線 (推定線)
 - 〇〇町 町丁目界
 - 図郭線

1:1,000

東大阪市地籍図


2102
令和8年1月1日調整



1421	1422	1423
2101	2102	2103
2106	2107	2108

町丁目名

足代三丁目
足代南二丁目
荒川一丁目
荒川三丁目



凡例

1234-1	地番
R	里道
W	水路
N	地番なし
1234-1	筆界破線 (推定線)
〇〇町	町丁目界
—	図郭線

令和8年3月作成
2102

この地籍図は固定資産の評価の目的以外には使用できませんので、
法律行為(売買、相続等)をする場合には法務局備付の図面によってください。

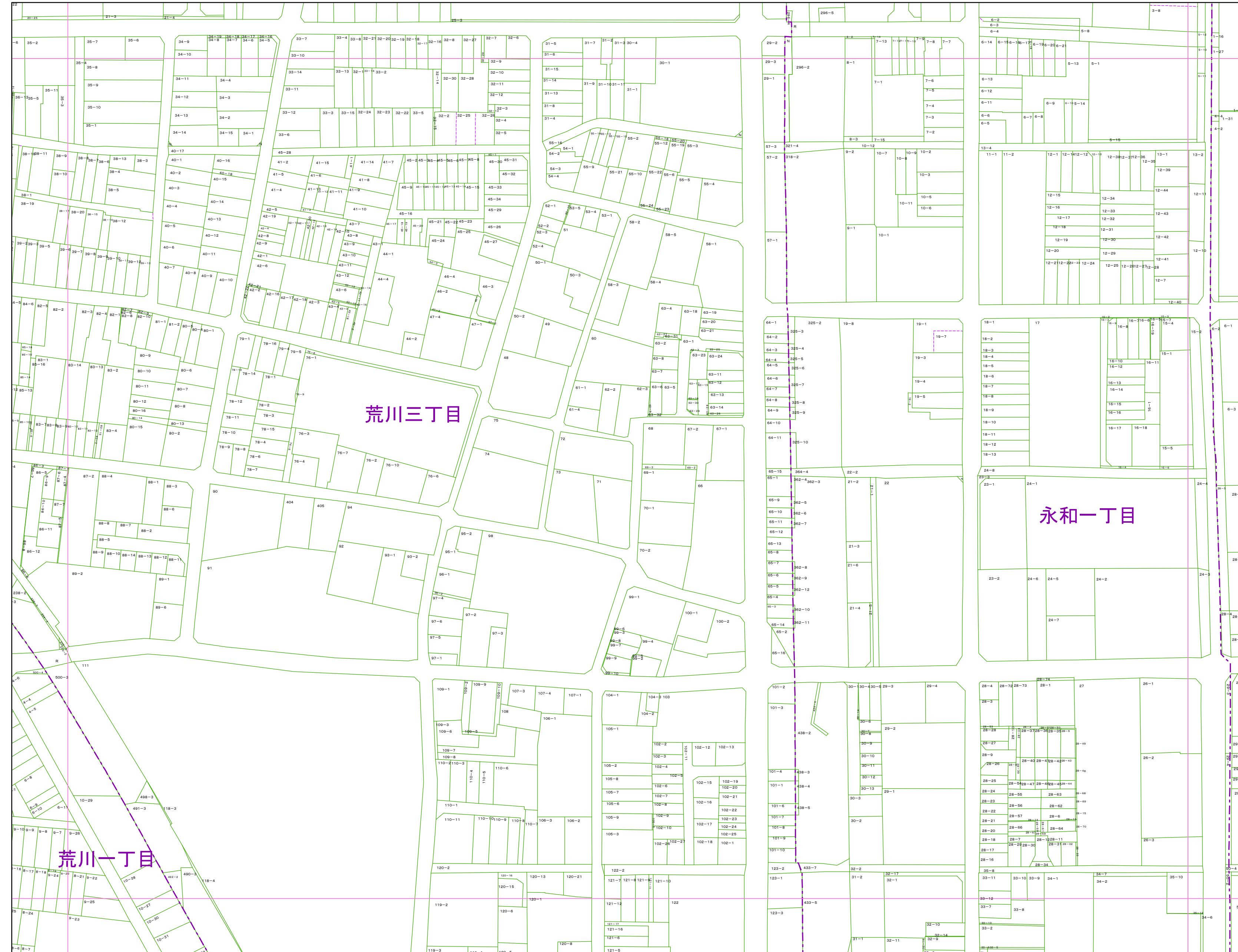
1:1,000

東大阪市税務部 2102

東大阪市地籍図

2103
令和8年1月1日調整


1:1,000



1422	1423	1424
2102	2103	2104
2107	2108	2109

町丁目名

荒川一丁目
荒川三丁目
永和一丁目



凡例

1234-1	地番
R	里道
W	水路
N	地番なし
1234-1	筆界破線 (推定線)
〇〇町	町丁目界
—	図郭線

令和8年3月作成
2103

この地籍図は固定資産の評価の目的以外には使用できませんので、
法律行為(売買、相続等)をする場合には法務局備付の図面によってください。

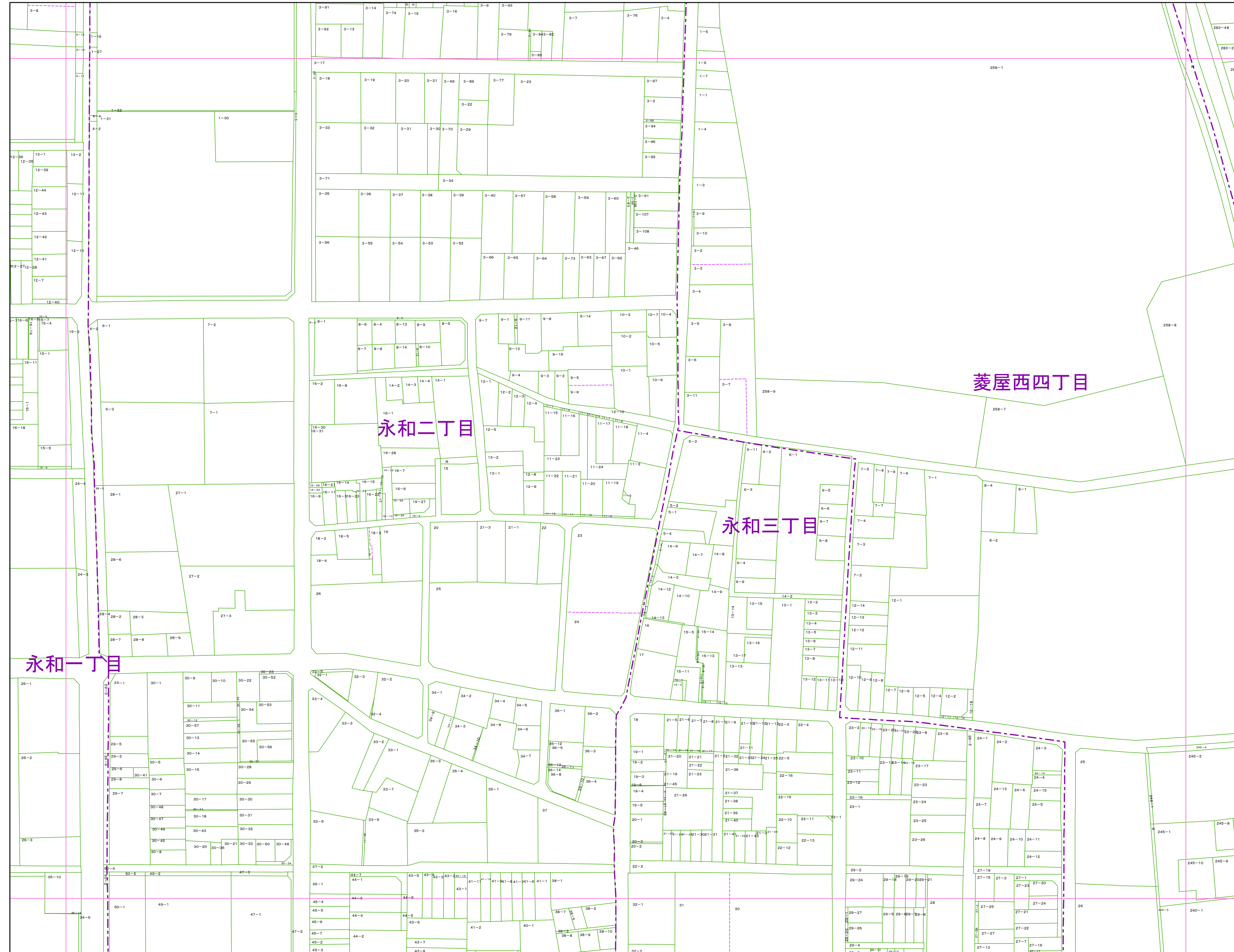
1:1,000

東大阪市税務部 2103

1:1,000

東大阪市地籍図


2104
令和8年1月1日調整



1423	1424	1425
2103	2104	2105
2108	2109	2110

町丁目名

永和一丁目
 永和二丁目
 永和三丁目
 菱屋西四丁目



凡例

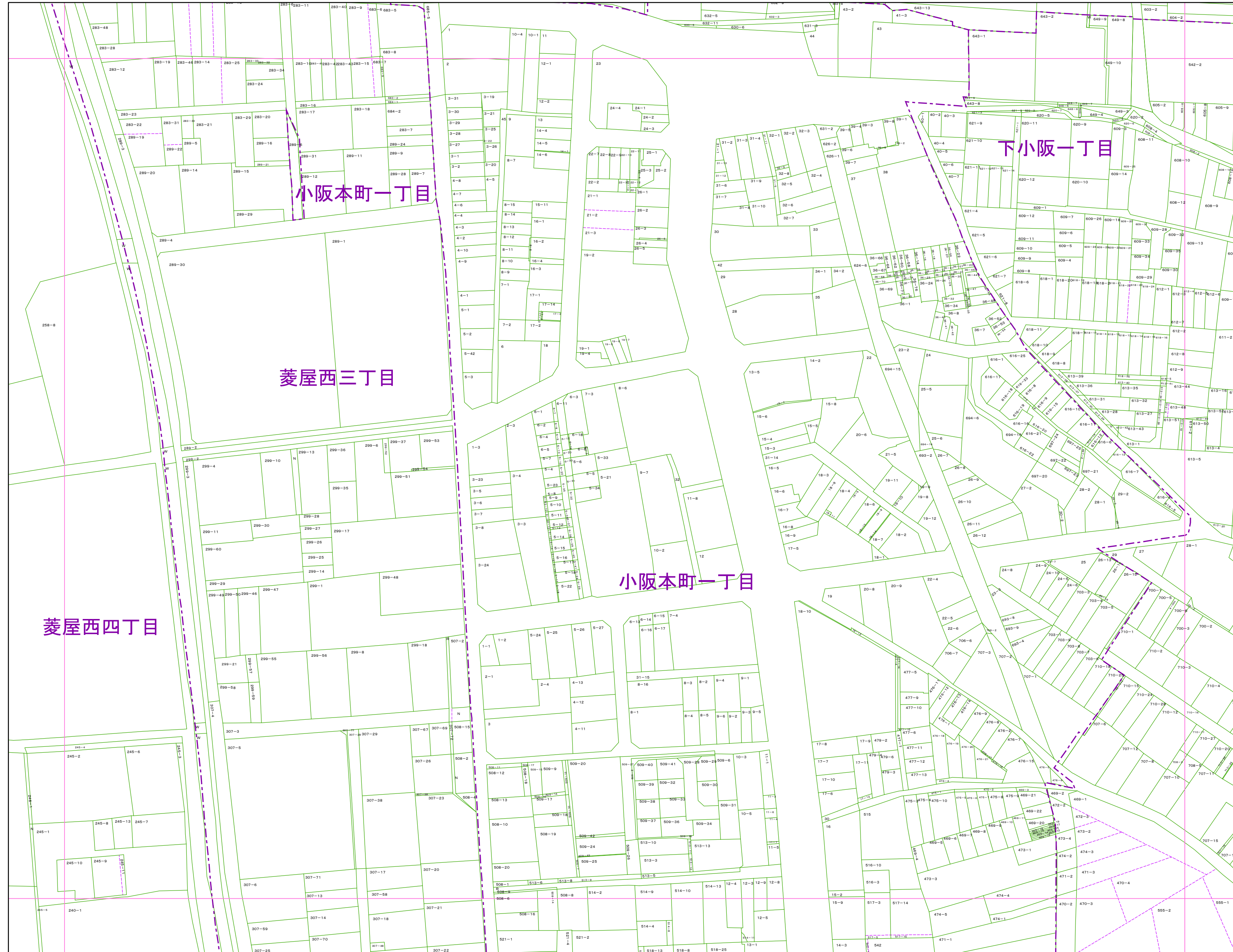
1234-1	地番
R	里道
W	水路
N	地番なし
1234-1	筆界破線 (推定線)
○	町丁目界
—	図郭線

令和8年3月作成
2104

この地籍図は固定資産の評価の目的以外には使用できませんので、
法律行為(売買、相続等)をする場合には法務局備付の図面によってください。

1:1,000


東大阪市税務部 2104



1424	1425	1521
2104	2105	2201
2109	2110	2206

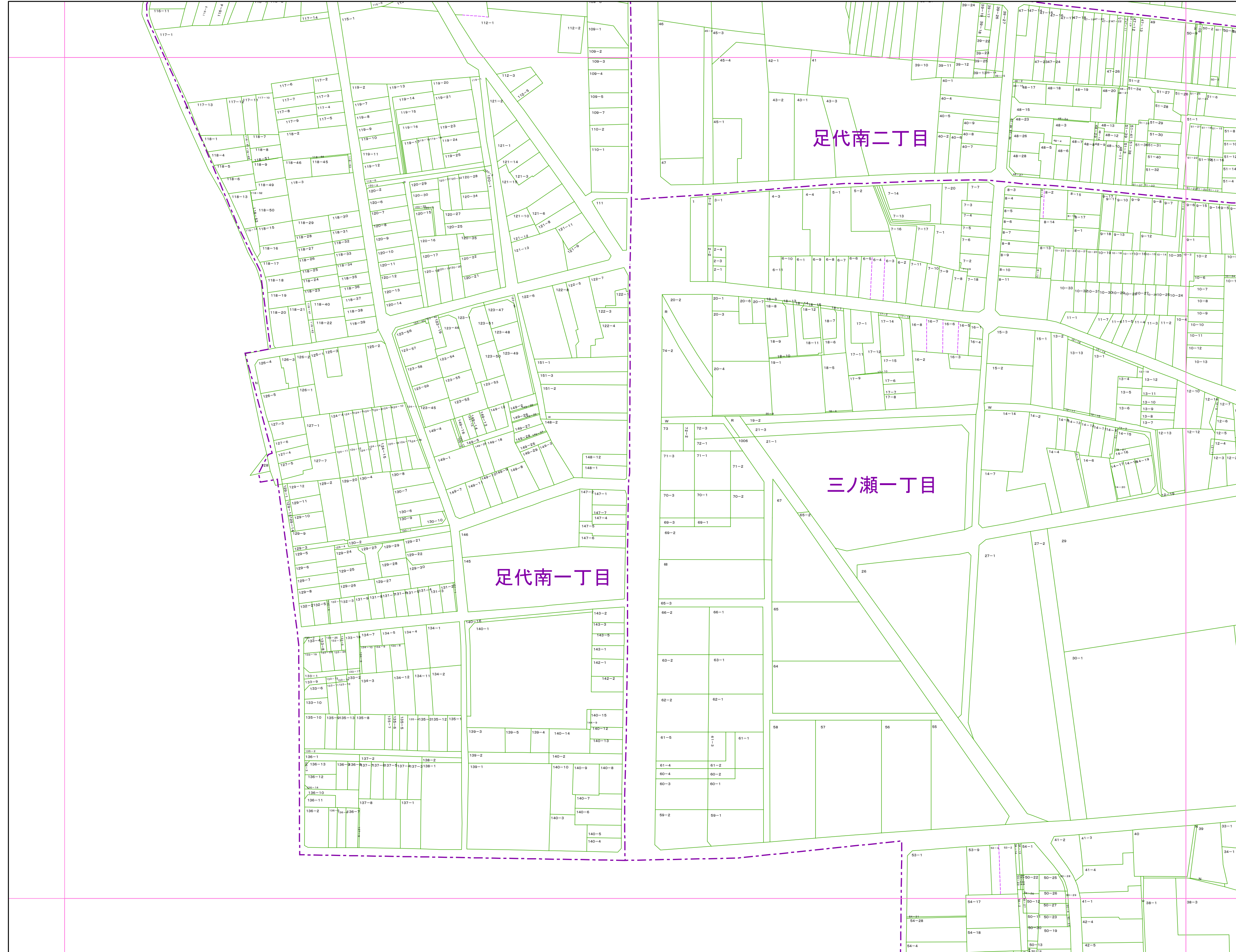
町丁目名

小阪本町一丁目
下小阪一丁目
菱屋西三丁目
菱屋西四丁目



凡例


- 1234-1 地番
- R 里道
- W 水路
- N 地番なし
- 1234-1 筆界破線 (推定線)
- 町丁目界
- 図郭線



2005	2101	2102
	2106	2107
2015	2111	2112

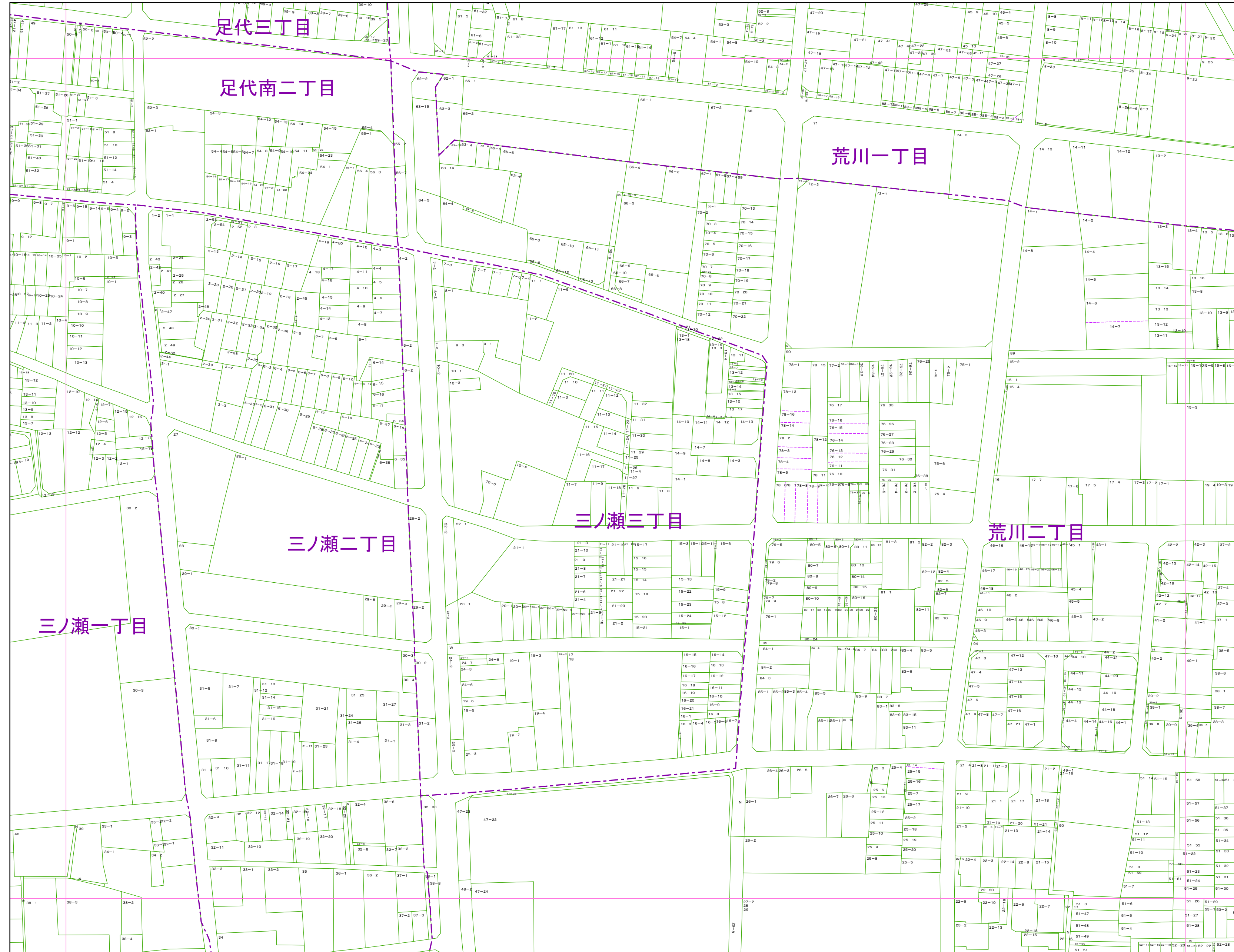
町丁目名

足代南一丁目
足代南二丁目
三ノ瀬一丁目



凡例


1234-1	地番
R	里道
W	水路
N	地番なし
1234-1	筆界破線 (推定線)
〇〇町	町丁目界
図郭線	図郭線



2101	2102	2103
2106	2107	2108
2111	2112	2113

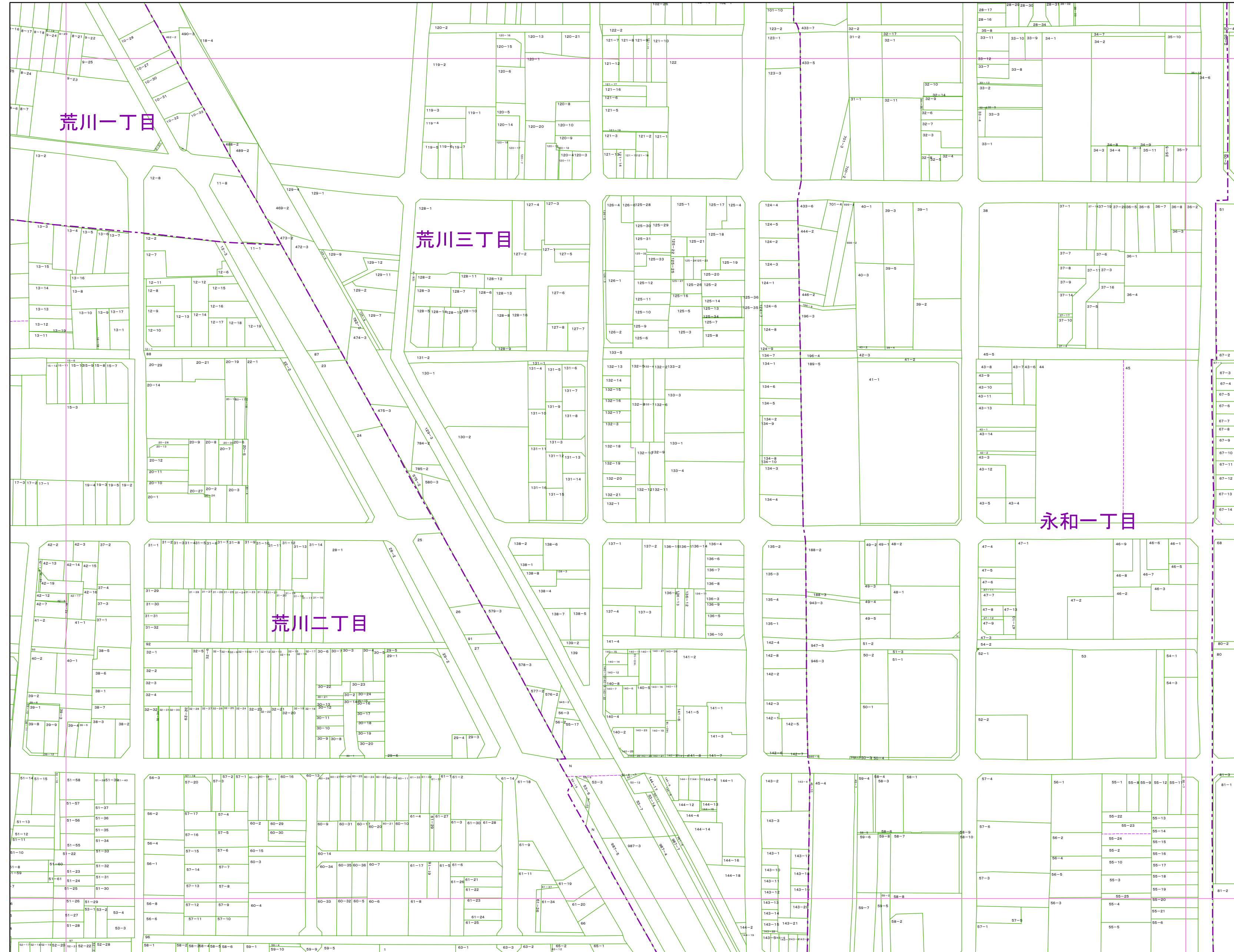
町丁目名

足代三丁目
足代南二丁目
荒川一丁目
荒川二丁目
三ノ瀬一丁目
三ノ瀬二丁目
三ノ瀬三丁目



凡例


1234-1	地番
R	里道
W	水路
N	地番なし
1234-1	筆界破線 (推定線)
〇〇町	町丁目界
—	図郭線



2102	2103	2104
2107	2108	2109
2112	2113	2114

町丁目名

荒川一丁目
荒川二丁目
荒川三丁目
永和一丁目



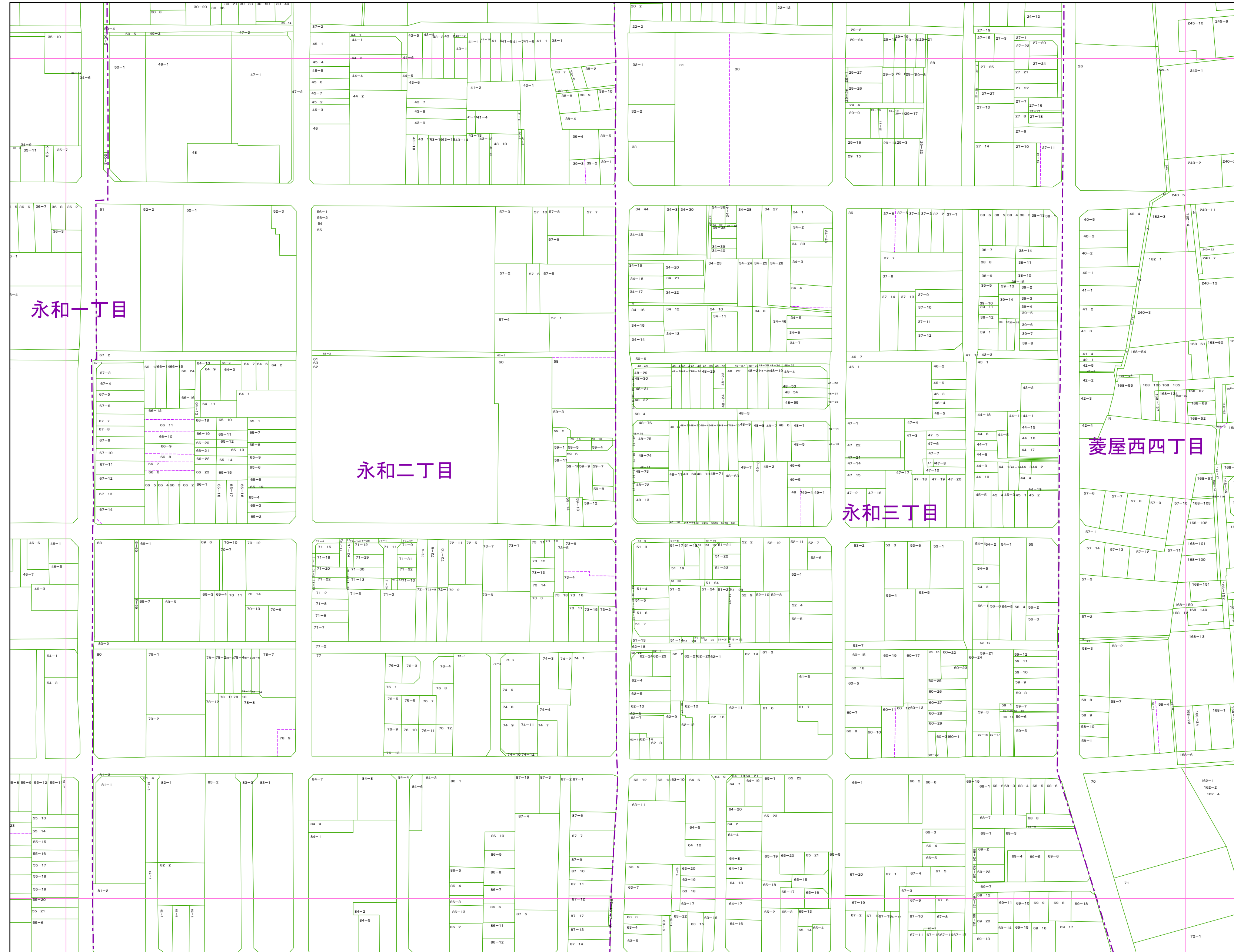
凡例

1234-1	地番
R	里道
W	水路
N	地番なし
1234-1	筆界破線 (推定線)
〇〇町	町丁目界
—	図郭線

1:1,000

東大阪市地籍図


2109
令和8年1月1日調整



2103	2104	2105
2108	2109	2110
2113	2114	2115

町丁目名

永和一丁目
永和二丁目
永和三丁目
菱屋西四丁目



凡例

1234-1	地番
R	里道
W	水路
N	地番なし
1234-1	筆界破線 (推定線)
〇〇町	町丁目界
—	図郭線

令和8年3月作成
2109

この地籍図は固定資産の評価の目的以外には使用できませんので、
法律行為(売買、相続等)をする場合には法務局備付の図面によってください。

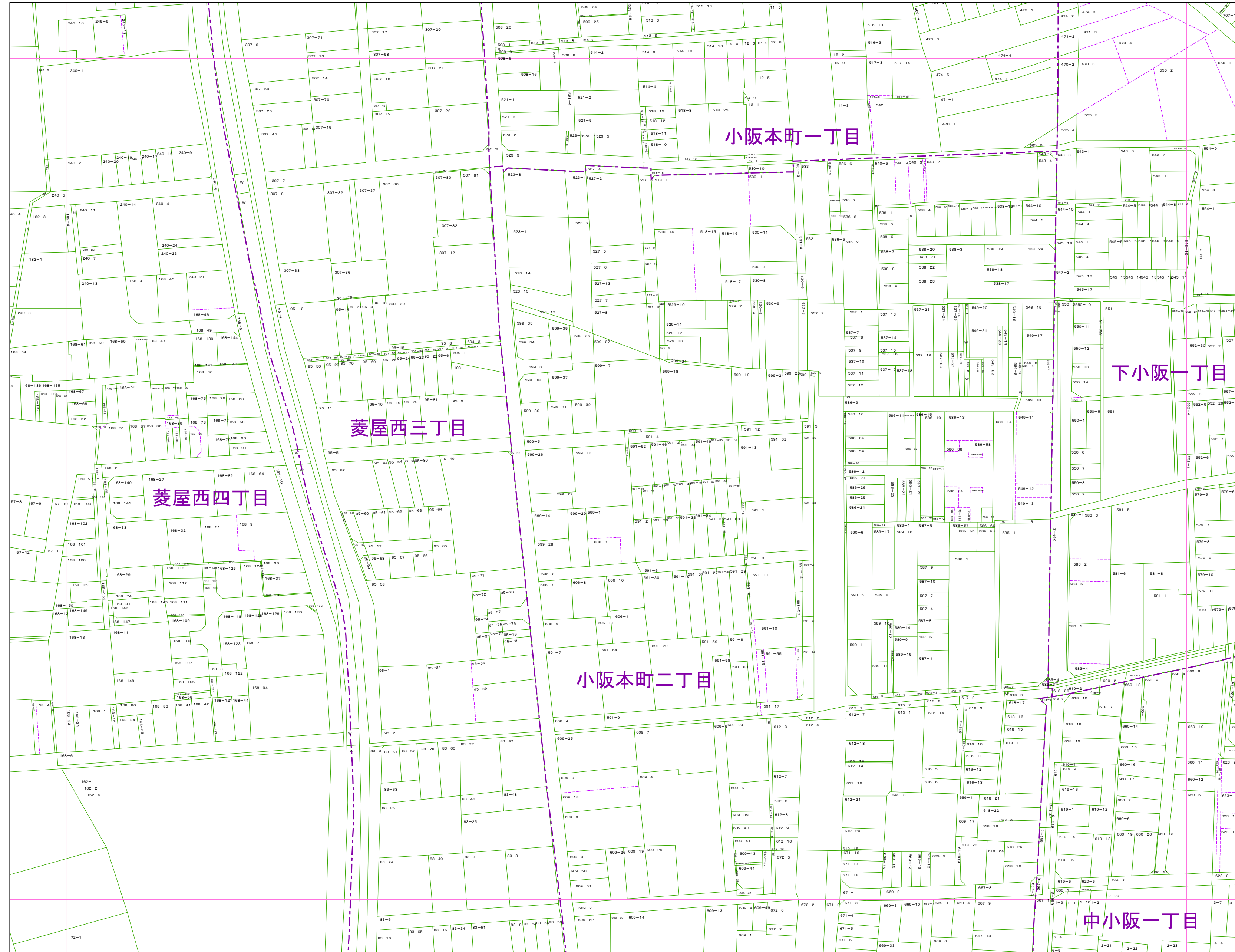
1:1,000

東大阪市税務部 2109

東大阪市地籍図


1:1,000

2110
令和8年1月1日調整



2104	2105	2201
2109	2110	2206
2114	2115	2211

- 町丁目名
- 小阪本町一丁目
 - 小阪本町二丁目
 - 下小阪一丁目
 - 中小阪一丁目
 - 菱屋西三丁目
 - 菱屋西四丁目

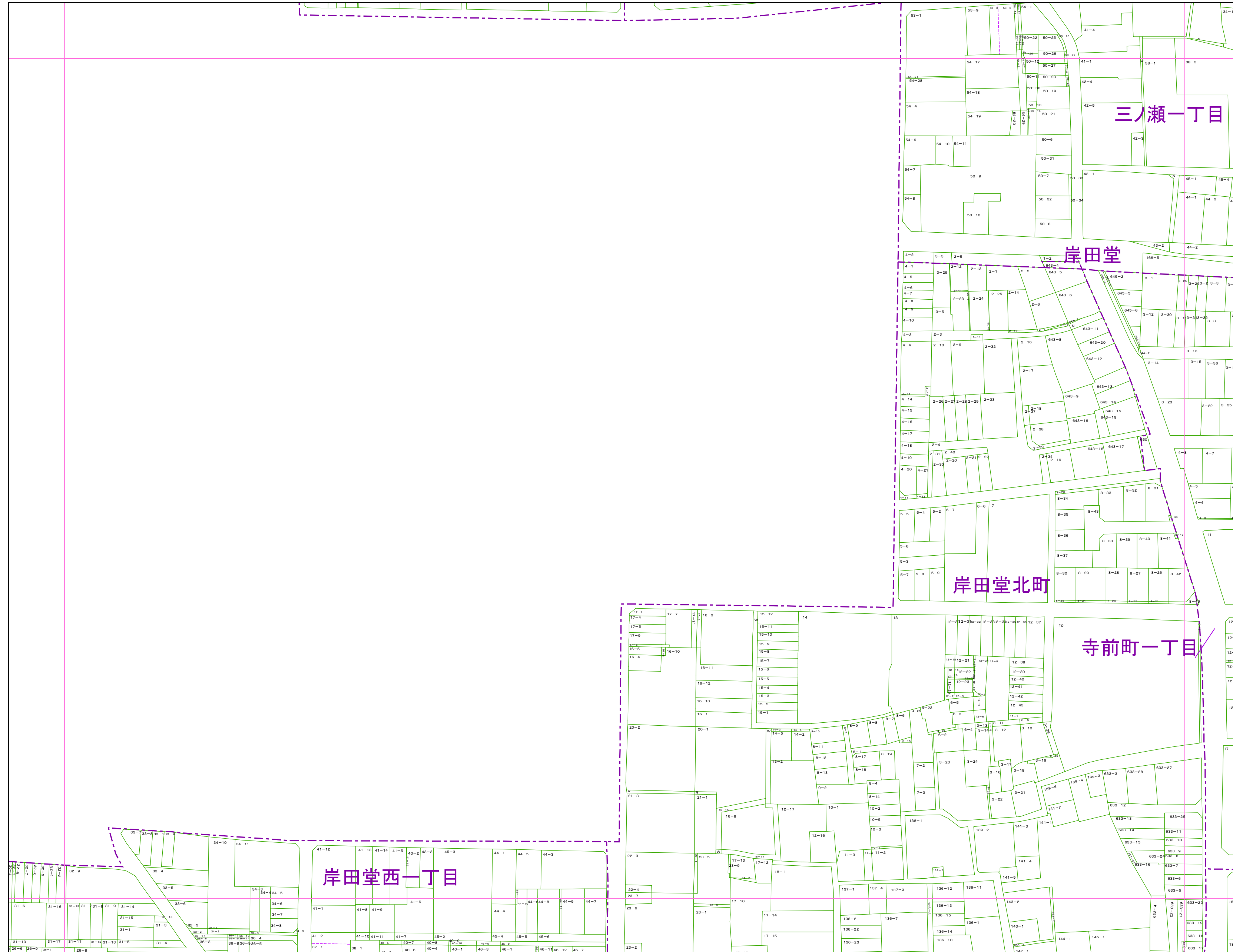


- 凡例
- 1234-1 地番
 - R 里道
 - W 水路
 - N 地番なし
 - 1234-1 筆界破線 (推定線)
 - 町丁目界
 - 図郭線

1:1,000

東大阪市地籍図


2111
令和8年1月1日調整



	2106	2107
2015	2111	2112
2020	2116	2117

町丁目名

- 岸田堂
- 岸田堂北町
- 岸田堂西一丁目
- 三ノ瀬一丁目
- 寺前町一丁目



凡例

- 1234-1 地番
- R 里道
- W 水路
- N 地番なし
- 1234-1 筆界破線 (推定線)
- 〇〇町 町丁目界
- 図郭線

令和8年3月作成
2111

この地籍図は固定資産の評価の目的以外には使用できませんので、
法律行為(売買、相続等)をする場合には法務局備付の図面によってください。

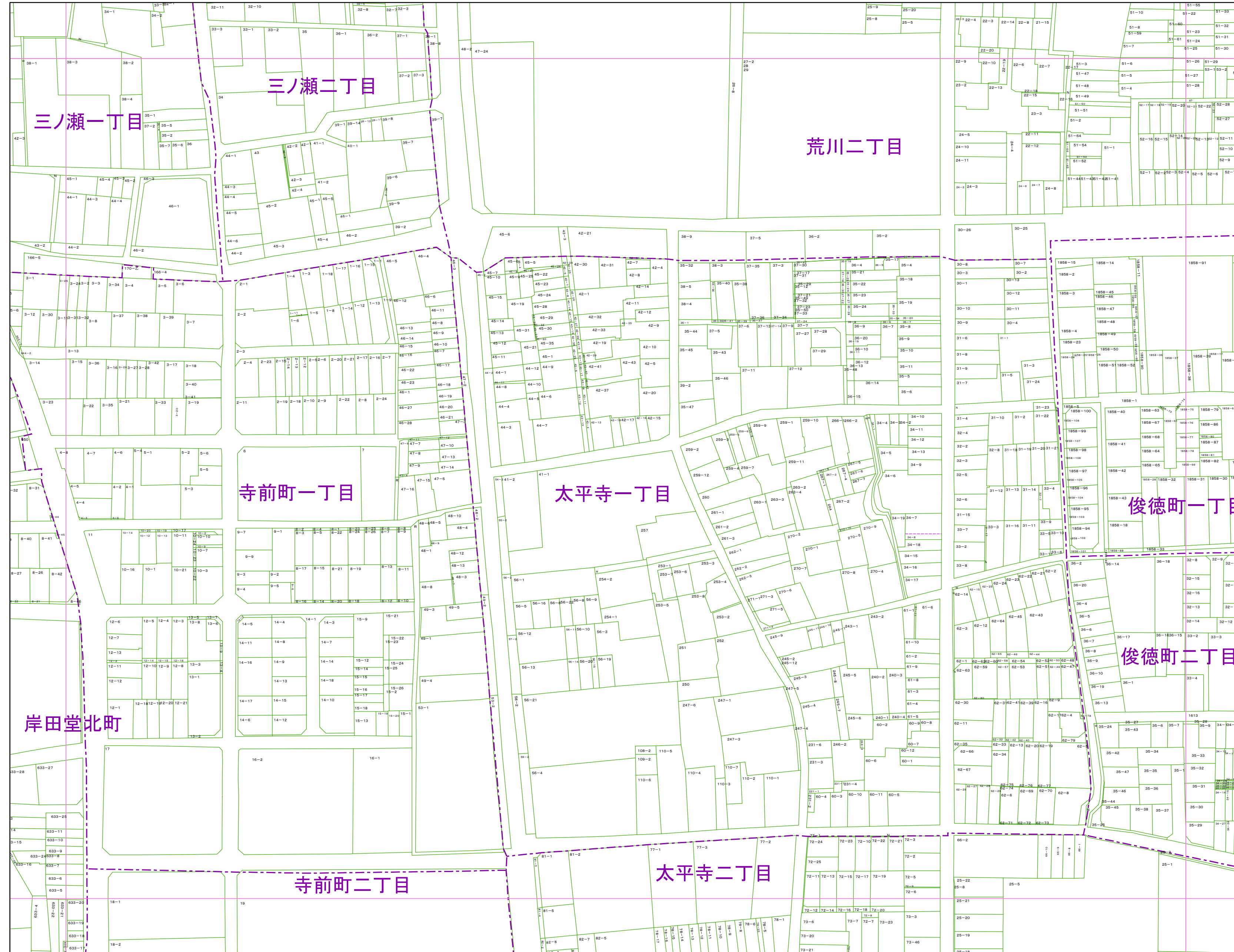
1:1,000

東大阪市税務部 2111

1:1,000


東大阪市地籍図

2112
令和8年1月1日調整



2106	2107	2108
2111	2112	2113
2116	2117	2118

- 町丁目名
- 荒川二丁目
 - 岸田堂北町
 - 三ノ瀬一丁目
 - 三ノ瀬二丁目
 - 俊徳町一丁目
 - 俊徳町二丁目
 - 太平寺一丁目
 - 太平寺二丁目
 - 寺前町一丁目
 - 寺前町二丁目



- 凡例
- 1234-1 地番
 - R 里道
 - W 水路
 - N 地番なし
 - 1234-1 筆界破線 (推定線)
 - 〇〇町 町丁目界
 - 図郭線

令和8年3月作成
2112

この地籍図は固定資産の評価の目的以外には使用できませんので、
法律行為(売買、相続等)をする場合には法務局備付の図面によってください。

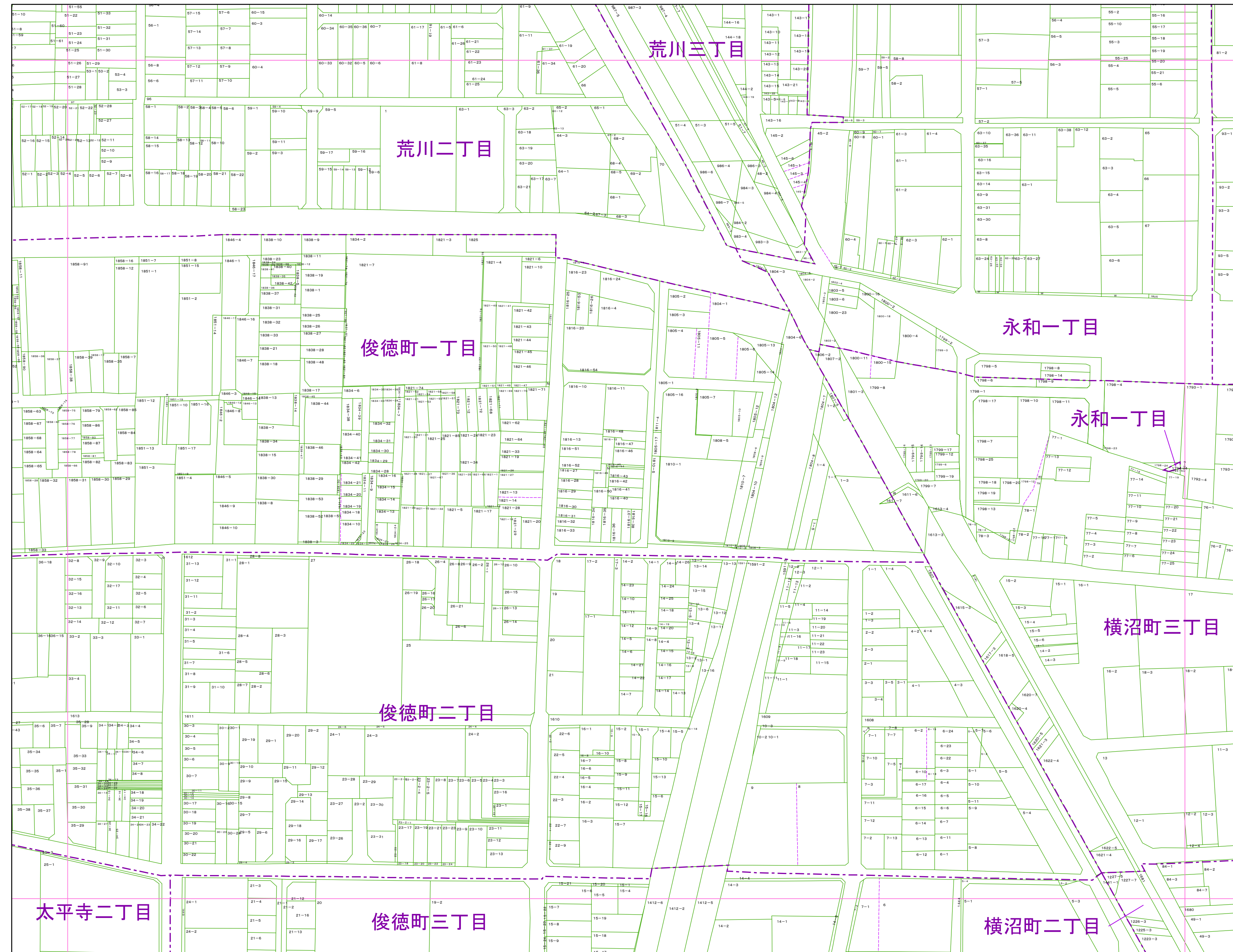
1:1,000

東大阪市税務部 2112

東大阪市地籍図


2113
令和8年1月1日調整

1:1,000

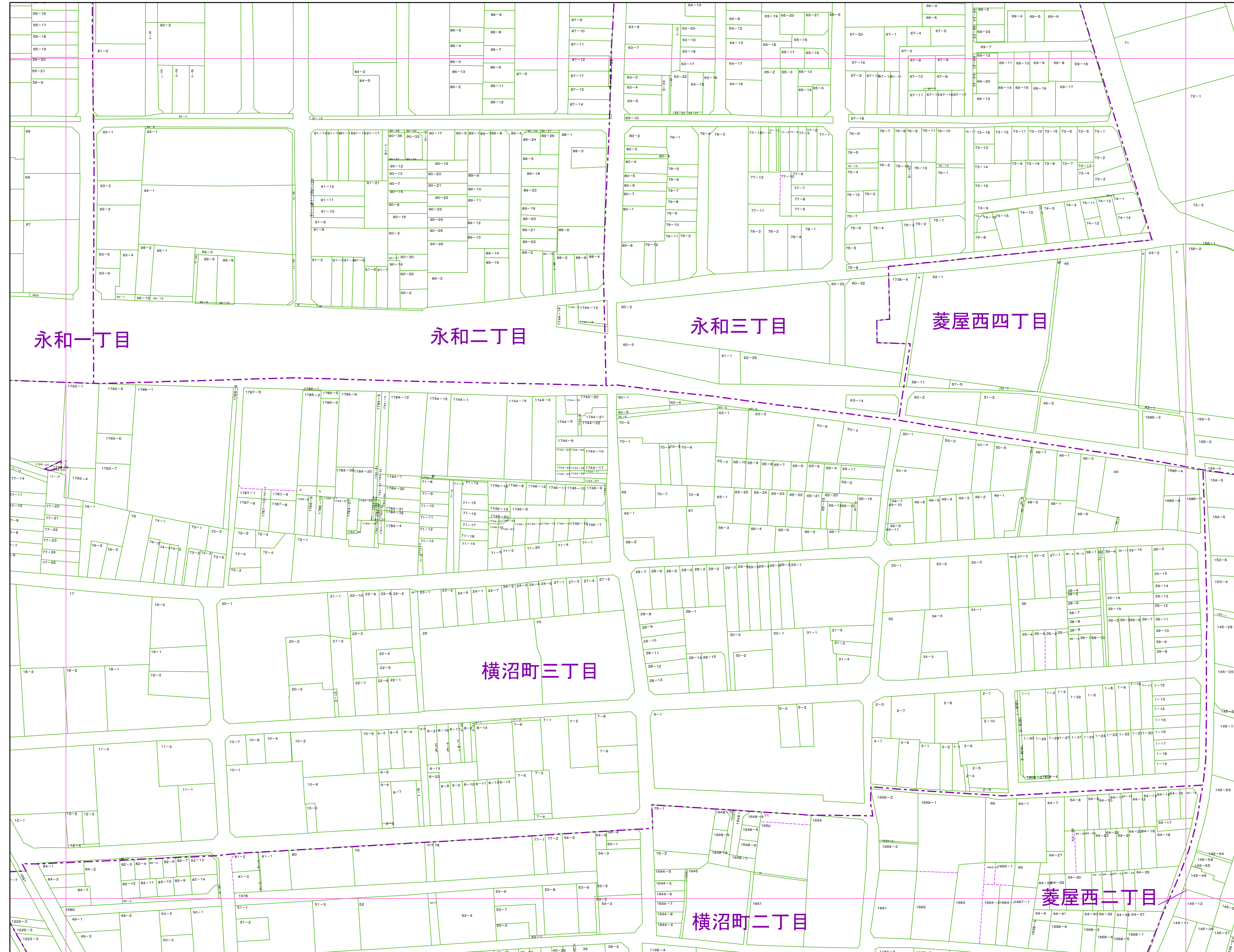


2107	2108	2109
2112	2113	2114
2117	2118	2119

- 町丁目名
- 荒川二丁目
 - 荒川三丁目
 - 永和一丁目
 - 俊徳町一丁目
 - 俊徳町二丁目
 - 俊徳町三丁目
 - 太平寺二丁目
 - 横沼町二丁目
 - 横沼町三丁目




- 凡例
- 1234-1 地番
 - R 里道
 - W 水路
 - N 地番なし
 - 1234-1 筆界破線 (推定線)
 - 〇〇町 町丁目界
 - 図郭線



2108	2109	2110
2113	2114	2115
2118	2119	2120

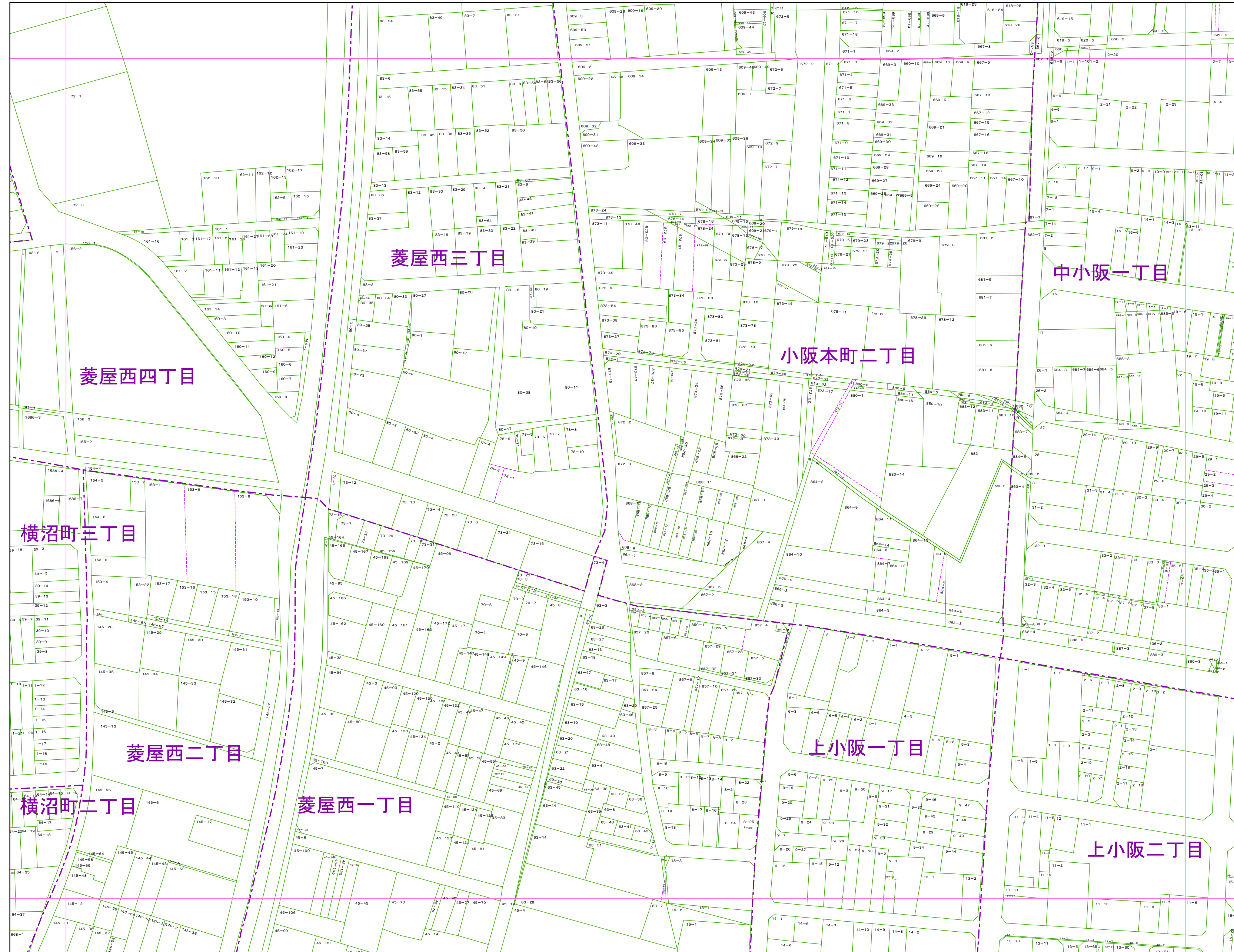
町丁目名

永和一丁目
 永和二丁目
 永和三丁目
 菱屋西二丁目
 菱屋西四丁目
 横沼町二丁目
 横沼町三丁目




凡例

1234-1	地番
R	里道
W	水路
N	地番なし
1234-1	筆界破線 (推定線)
〇〇	町丁目界
—	図郭線



2109	2110	2206
2114	2115	2211
2119	2120	2216

- 町丁目名
- 上小阪一丁目
 - 上小阪二丁目
 - 小阪本町二丁目
 - 中小阪一丁目
 - 菱屋西一丁目
 - 菱屋西二丁目
 - 菱屋西三丁目
 - 菱屋西四丁目
 - 横沼町二丁目
 - 横沼町三丁目

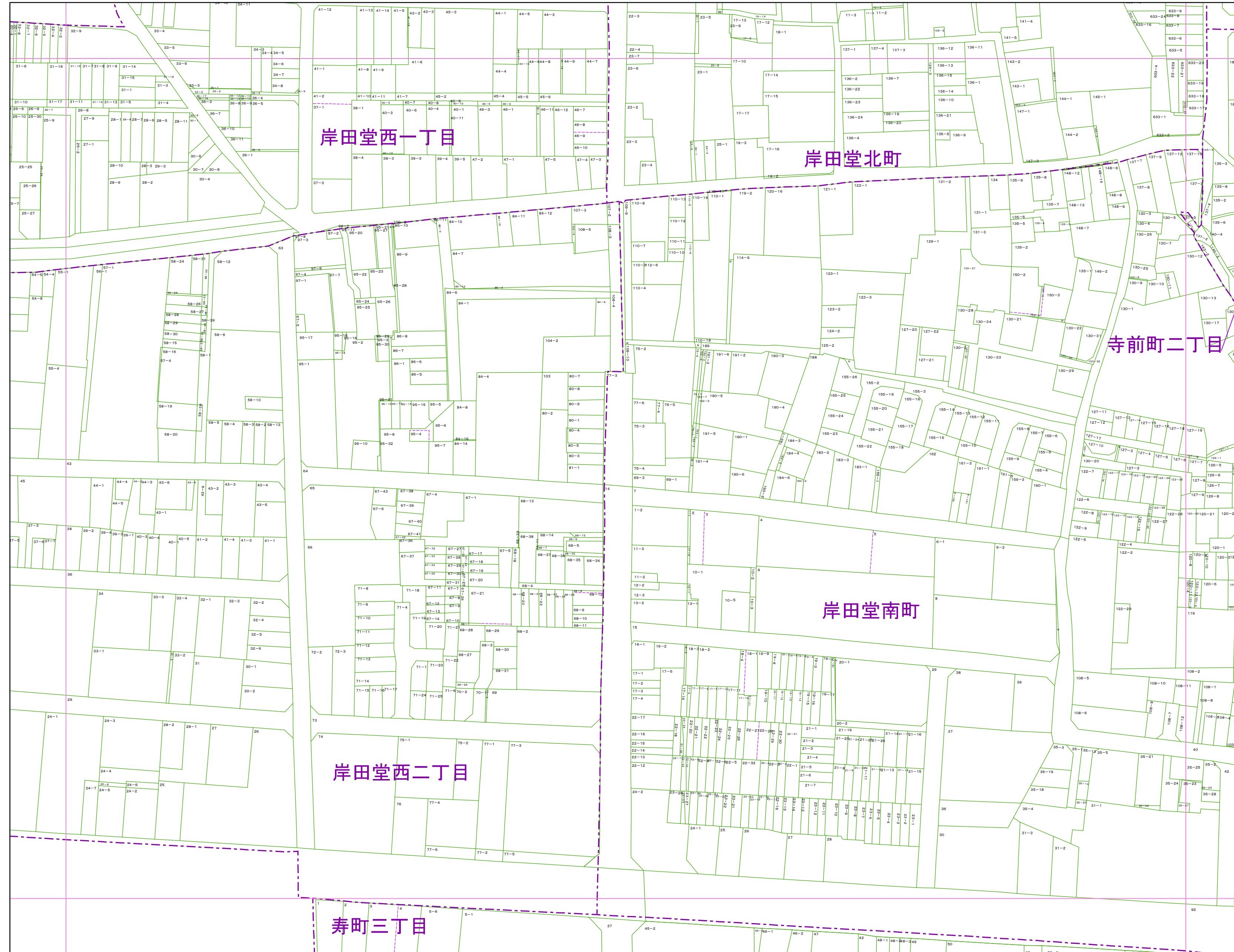


- 凡例
- 1234-1 地番
 - R 里道
 - W 水路
 - N 地番なし
 - 1234-1 筆界破線 (推定線)
 - 〇〇町 町丁目界
 - 図郭線

1:1,000

東大阪市地籍図


2116
令和8年1月1日調整



2015	2111	2112
2020	2116	2117
2025	2121	2122

町丁目名

岸田堂北町
岸田堂西一丁目
岸田堂西二丁目
岸田堂南町
寿町三丁目
寺前町二丁目



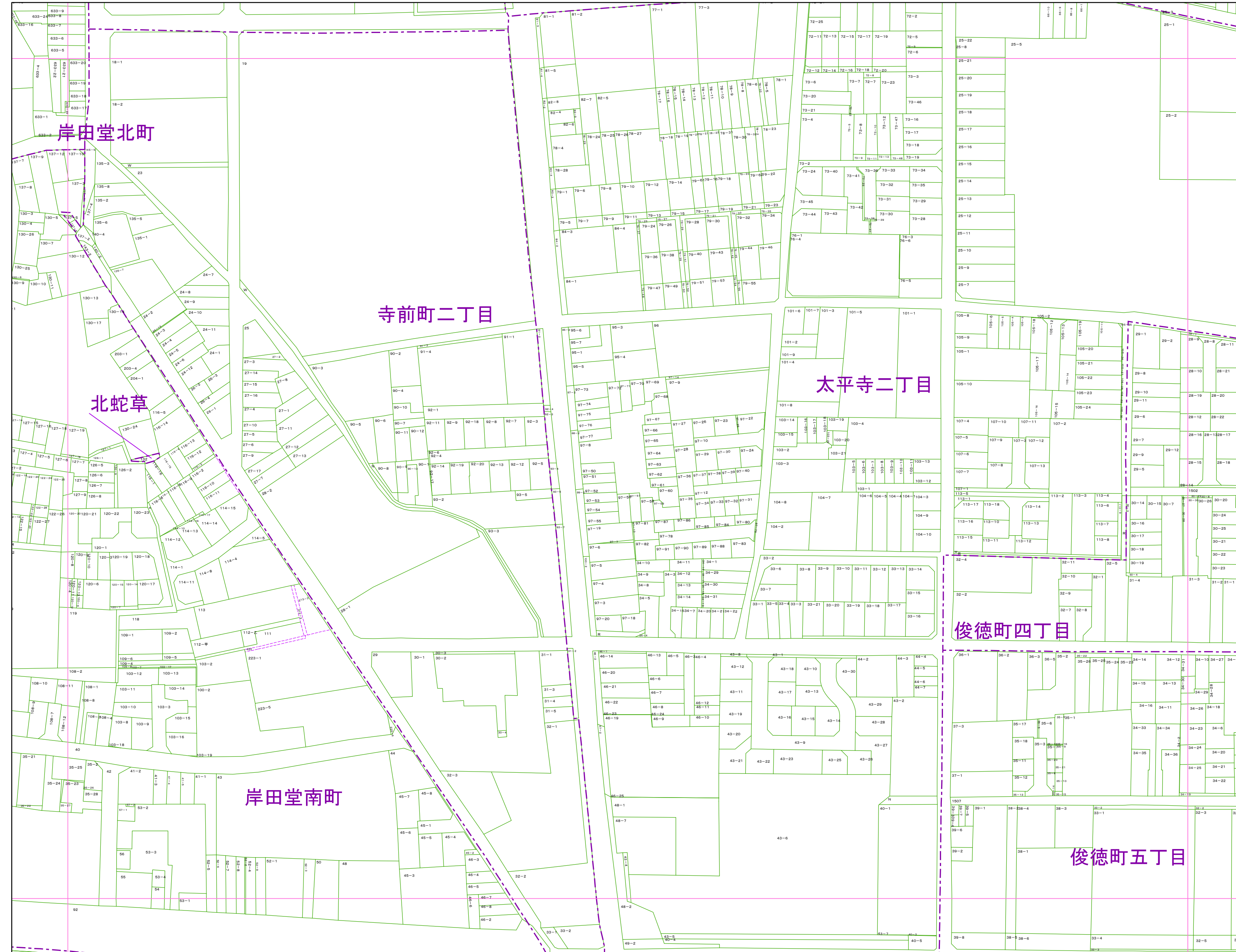
凡例

1234-1	地番
R	里道
W	水路
N	地番なし
1234-1	筆界破線 (推定線)
〇〇町	町丁目界
—	図郭線

東大阪市地籍図

2117
令和8年1月1日調整


1:1,000



2111	2112	2113
2116	2117	2118
2121	2122	2123

町丁目名

- 岸田堂北町
- 岸田堂南町
- 北蛇草
- 俊徳町四丁目
- 俊徳町五丁目
- 太平寺二丁目
- 寺前町二丁目



凡例

- 1234-1 地番
- R 里道
- W 水路
- N 地番なし
- 1234-1 筆界破線 (推定線)
- 〇〇町 町丁目界
- 図郭線

令和8年3月作成
2117

この地籍図は固定資産の評価の目的以外には使用できませんので、
法律行為(売買、相続等)をする場合には法務局備付の図面によってください。

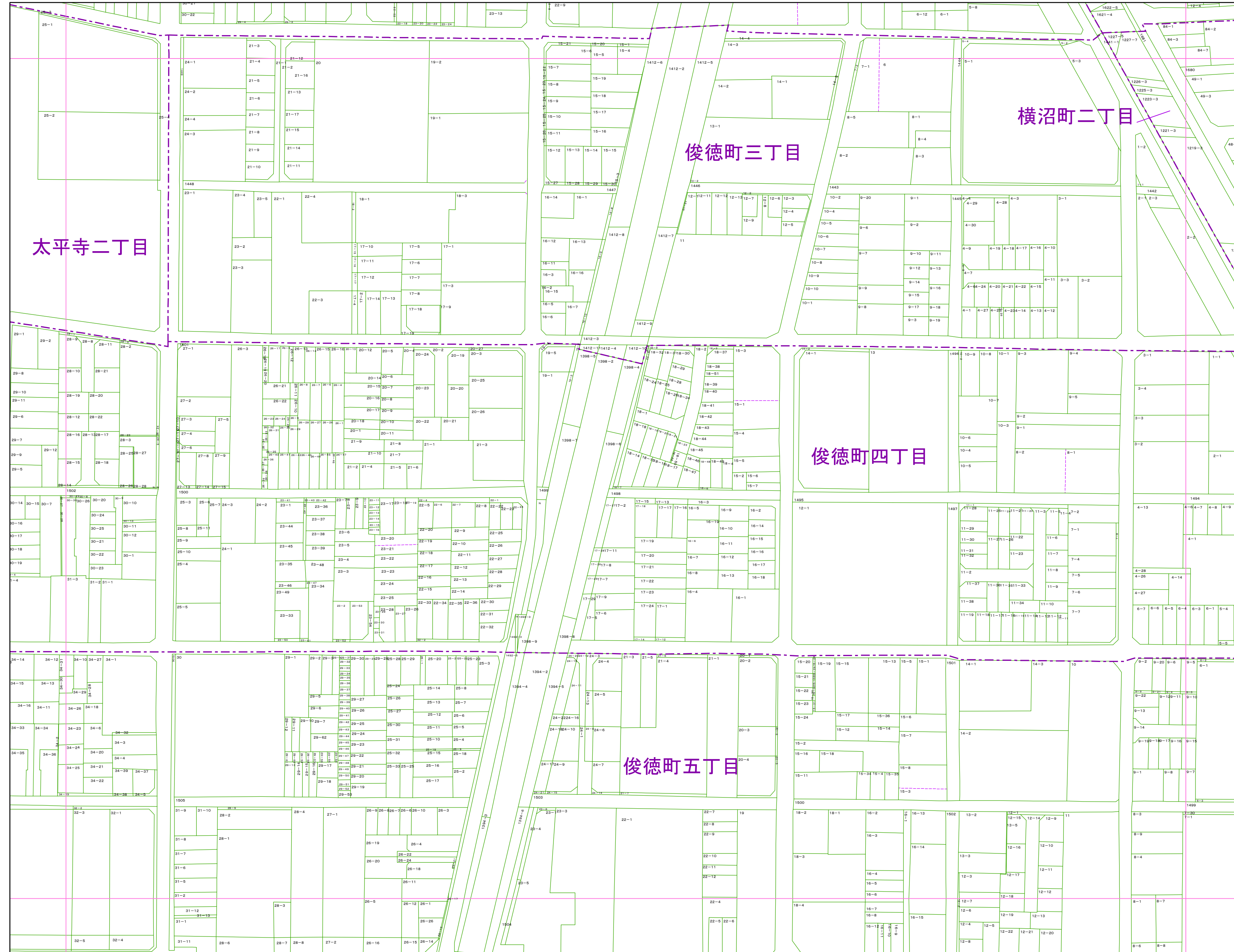
1:1,000

東大阪市税務部 2117

1:1,000

東大阪市地籍図


2118
令和8年1月1日調整



2112	2113	2114
2117	2118	2119
2122	2123	2124

町丁目名

俊徳町三丁目
俊徳町四丁目
俊徳町五丁目
太平寺二丁目
横沼町二丁目



凡例

1234-1	地番
R	里道
W	水路
N	地番なし
1234-1	筆界破線 (推定線)
〇〇町	町丁目界
—	図郭線

令和8年3月作成
2118

この地籍図は固定資産の評価の目的以外には使用できませんので、
法律行為(売買、相続等)をする場合には法務局備付の図面によってください。

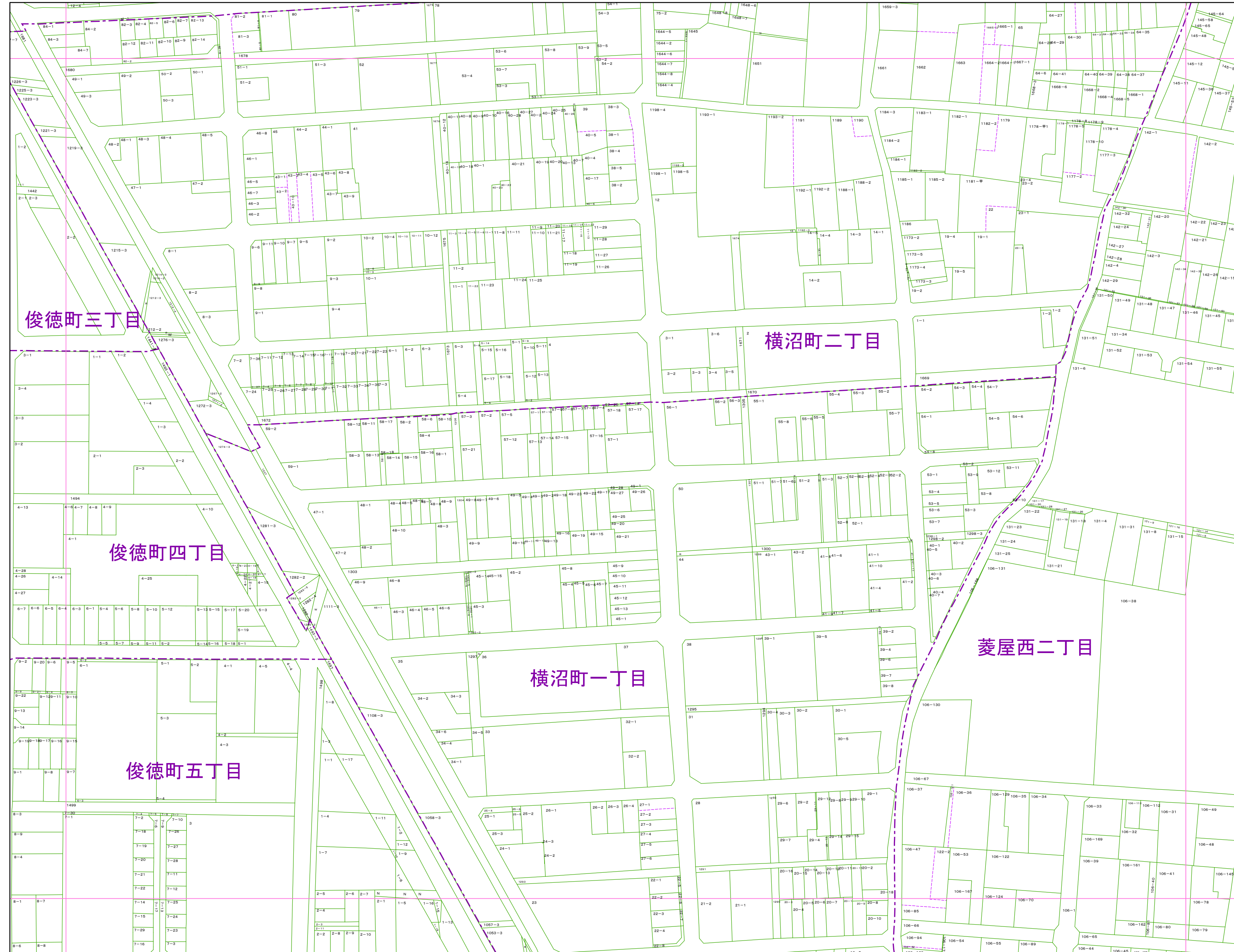
1:1,000

東大阪市税務部 2118

東大阪市地籍図

1:1,000


2119
令和8年1月1日調整



2113	2114	2115
2118	2119	2120
2123	2124	2125

町丁目名

俊徳町三丁目
俊徳町四丁目
俊徳町五丁目
菱屋西二丁目
横沼町一丁目
横沼町二丁目



凡例

1234-1	地番
R	里道
W	水路
N	地番なし
1234-1	筆界破線 (推定線)
〇〇町	町丁目界
—	図郭線

令和8年3月作成
2119

この地籍図は固定資産の評価の目的以外には使用できませんので、
法律行為(売買、相続等)をする場合には法務局備付の図面によってください。

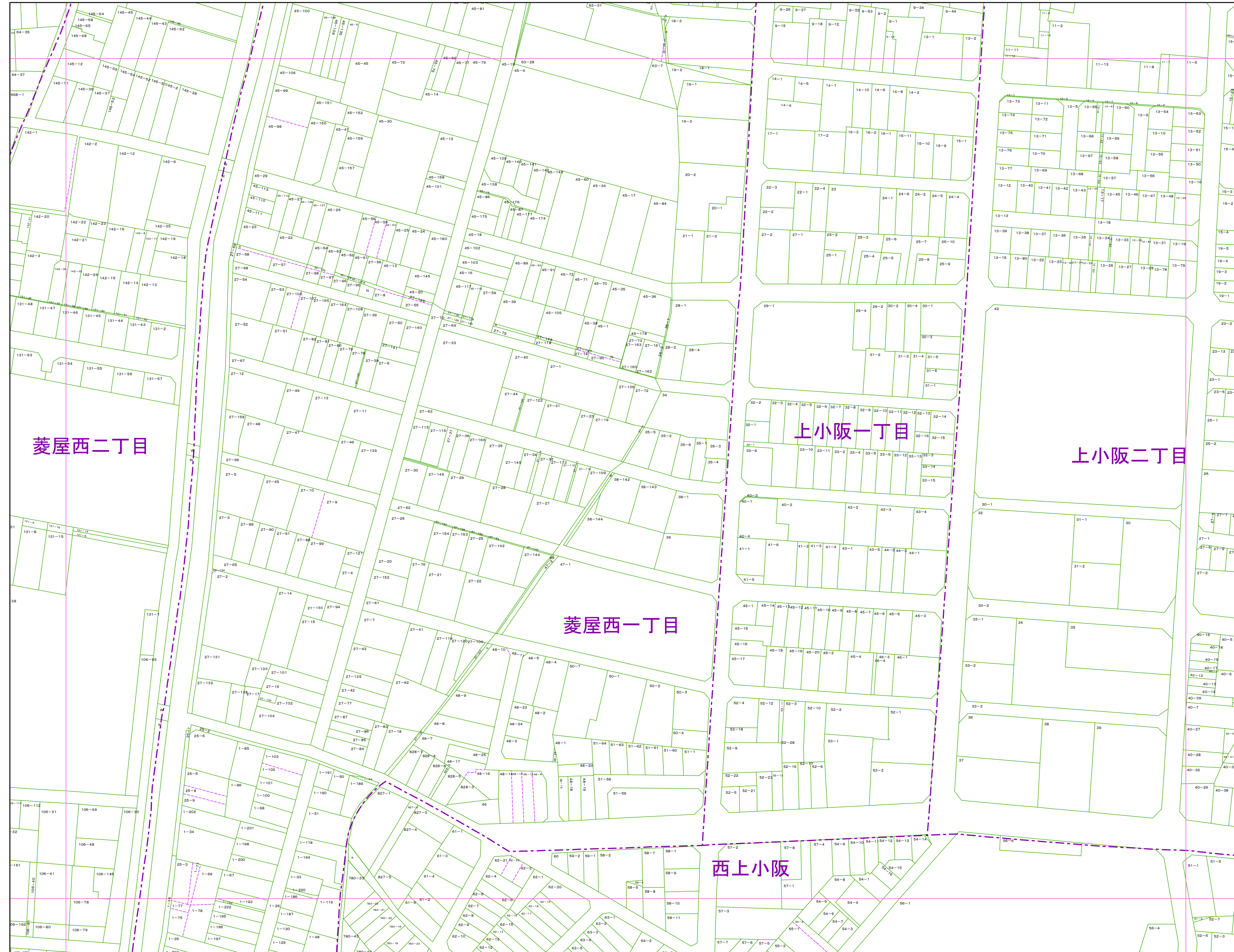
1:1,000

東大阪市税務部 2119

1:1,000

東大阪市地籍図


2120
令和8年1月1日調整



2114	2115	2211
2119	2120	2216
2124	2125	2221

町丁目名

上小阪一丁目
上小阪二丁目
西上小阪
菱屋西一丁目
菱屋西二丁目



凡例

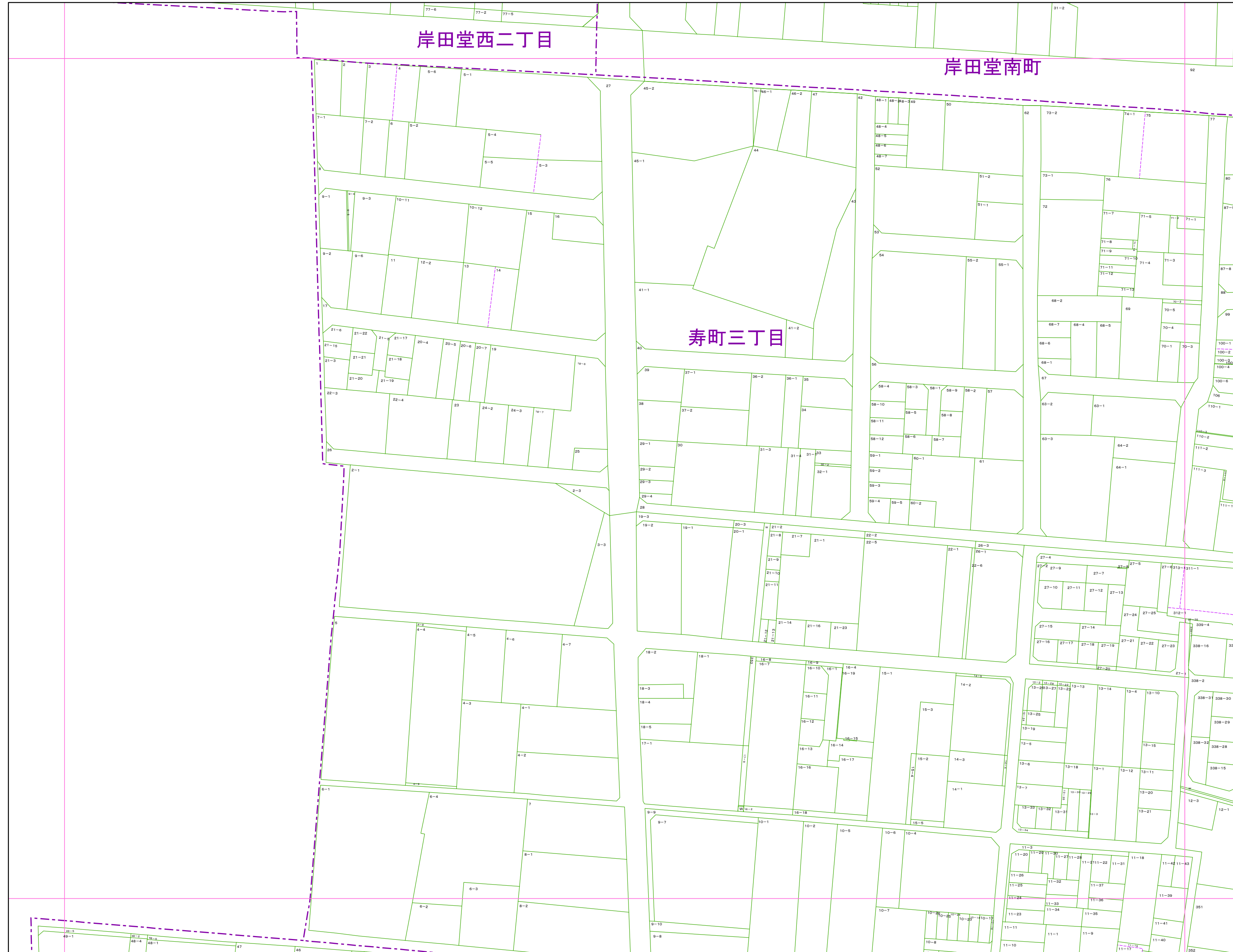
1234-1	地番
R	里道
W	水路
N	地番なし
1234-1	筆界破線 (推定線)
〇〇	町丁目界
—	図郭線

令和8年3月作成
2120

この地籍図は固定資産の評価の目的以外には使用できませんので、
法律行為(売買、相続等)をする場合には法務局備付の図面によってください。

1:1,000


東大阪市税務部 2120



2020	2116	2117
2025	2121	2122
2705	2801	2802

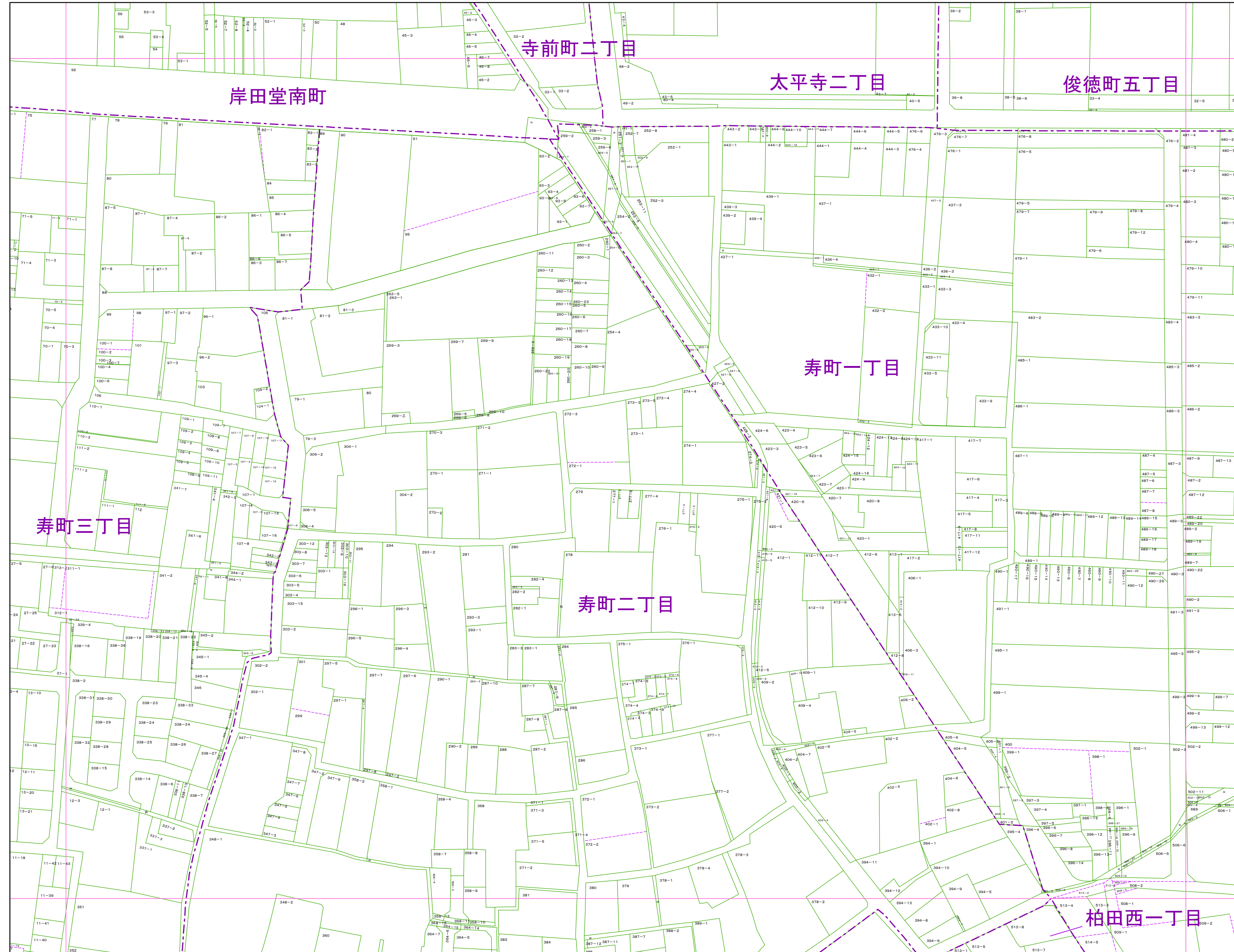
町丁目名

岸田堂西二丁目
岸田堂南町
寿町三丁目



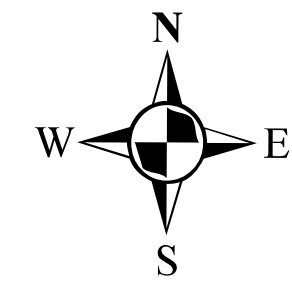
凡例

1234-1	地番
R	里道
W	水路
N	地番なし
1234-1	筆界破線 (推定線)
〇〇町	町丁目界
—	図郭線



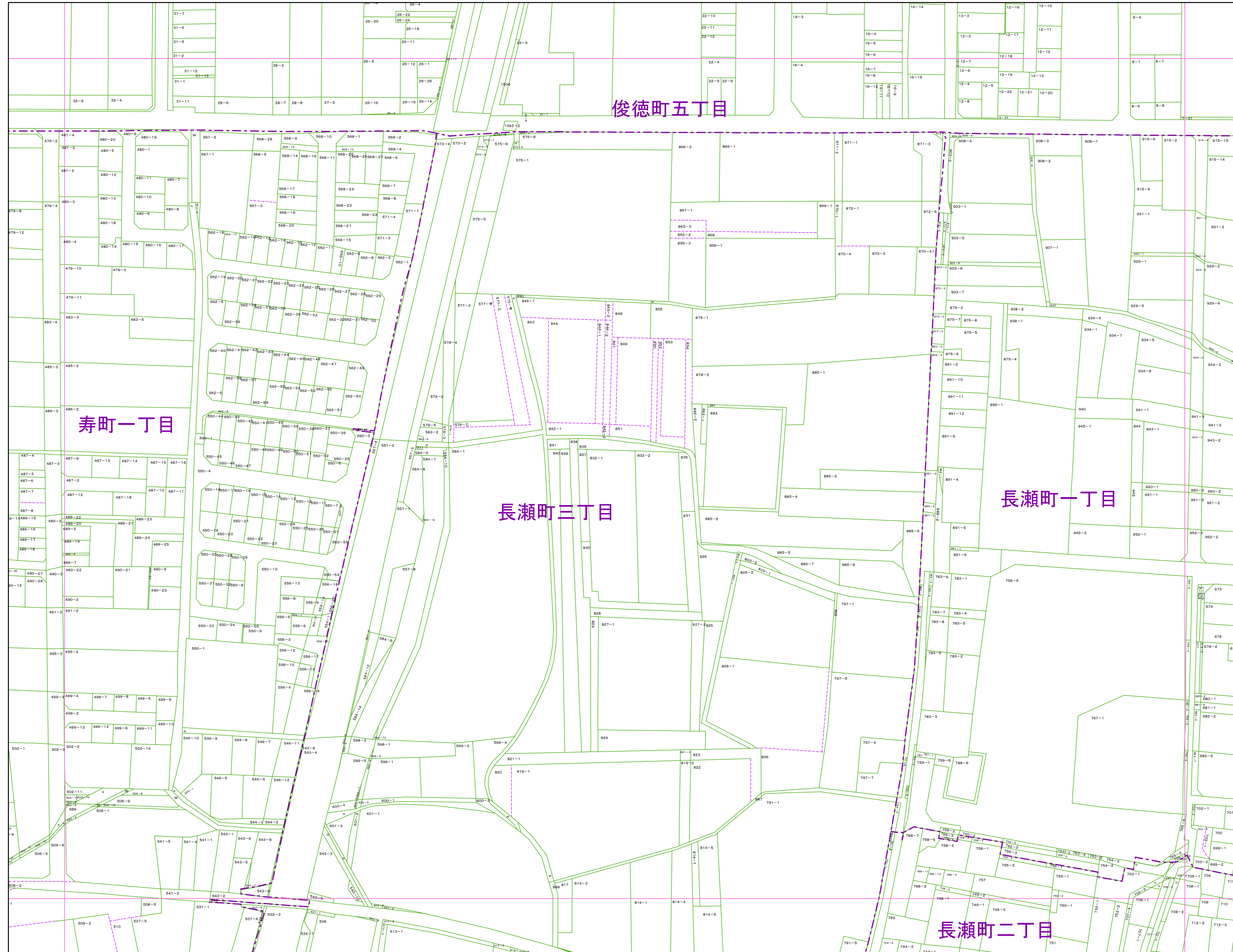
2116	2117	2118
2121	2122	2123
2801	2802	2803

- 町丁目名
- 柏田西一丁目
 - 岸田堂南町
 - 寿町一丁目
 - 寿町二丁目
 - 寿町三丁目
 - 俊徳町五丁目
 - 太平寺二丁目
 - 寺前町二丁目



凡例


- 1234-1 地番
- R 里道
- W 水路
- N 地番なし
- 1234-1 筆界破線 (推定線)
- 〇〇町 町丁目界
- 図郭線



2117	2118	2119
2122	2123	2124
2802	2803	2804

町丁目名

寿町一丁目
俊徳町五丁目
長瀬町一丁目
長瀬町二丁目
長瀬町三丁目



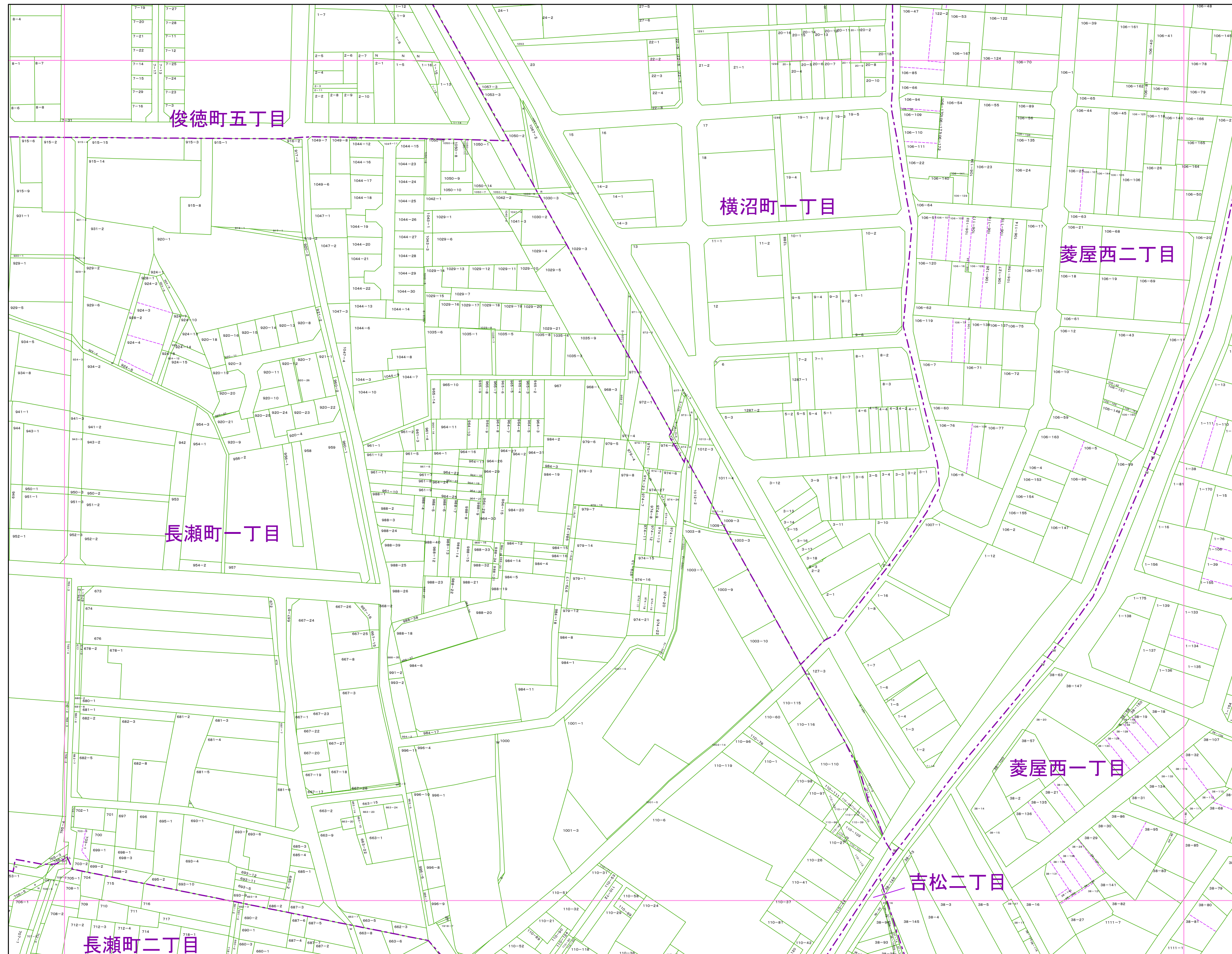
凡例

1234-1	地番
R	里道
W	水路
N	地番なし
1234-1	筆界破線 (推定線)
〇〇町	町丁目界
—	図郭線

東大阪市地籍図


2124
令和8年1月1日調整

1:1,000



2118	2119	2120
2123	2124	2125
2803	2804	2805

- 町丁目名
- 俊徳町五丁目
 - 長瀬町一丁目
 - 長瀬町二丁目
 - 菱屋西一丁目
 - 菱屋西二丁目
 - 横沼町一丁目
 - 吉松二丁目



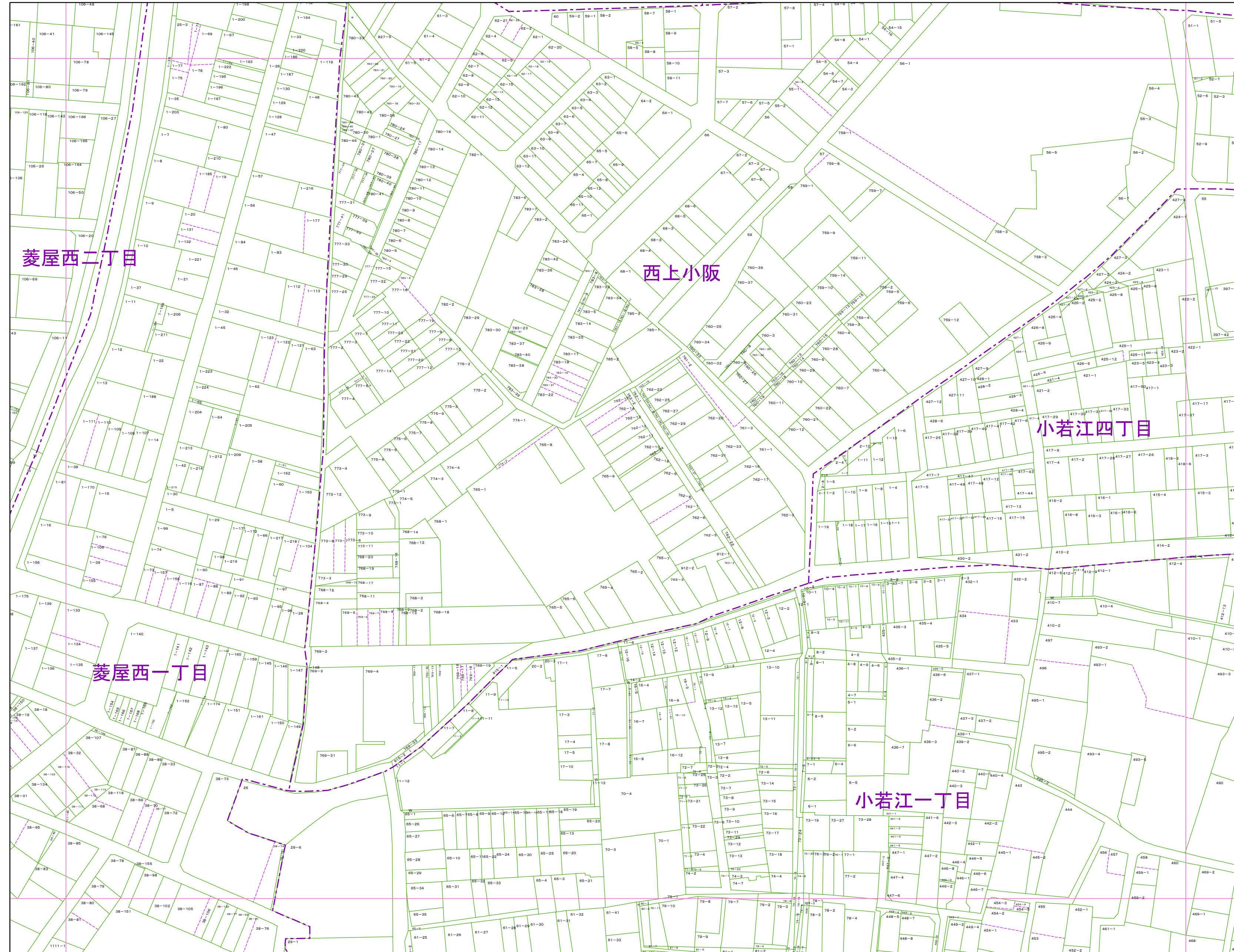
凡例

- 1234-1 地番
- R 里道
- W 水路
- N 地番なし
- 1234-1 筆界破線 (推定線)
- 〇〇町 町丁目界
- 図郭線

東大阪市地籍図


1:1,000

2125
令和8年1月1日調整



2119	2120	2216
2124	2125	2221
2804	2805	2901

町丁目名
小若江一丁目
小若江四丁目
西上小阪
菱屋西一丁目
菱屋西二丁目



凡例

1234-1	地番
R	里道
W	水路
N	地番なし
1234-1	筆界破線 (推定線)
〇〇	町丁目界
—	図郭線

令和8年3月作成
2125

この地籍図は固定資産の評価の目的以外には使用できませんので、
法律行為(売買、相続等)をする場合には法務局備付の図面によってください。

1:1,000

東大阪市税務部 2125