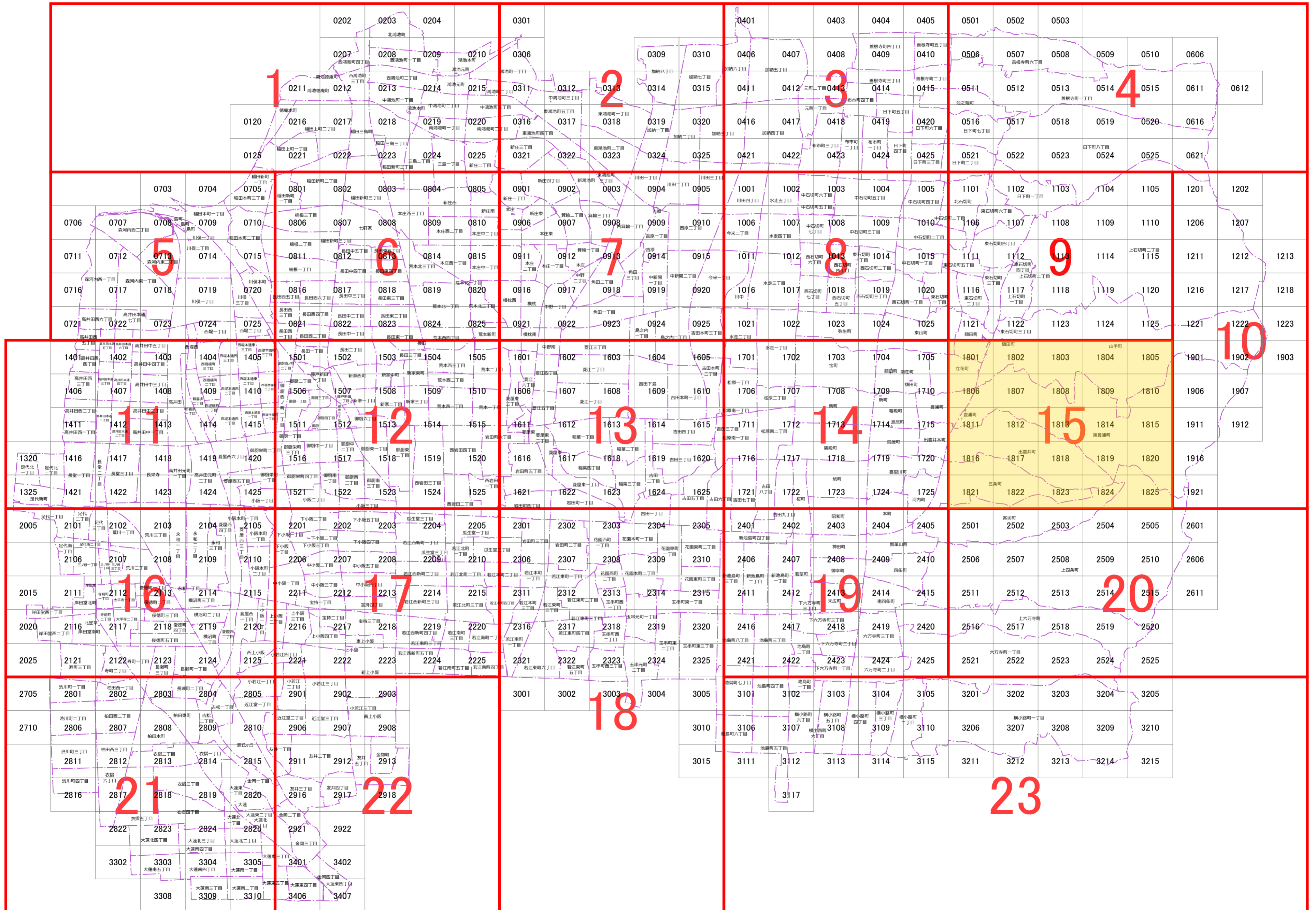



東大阪市索引図



東大阪市 索引図

15

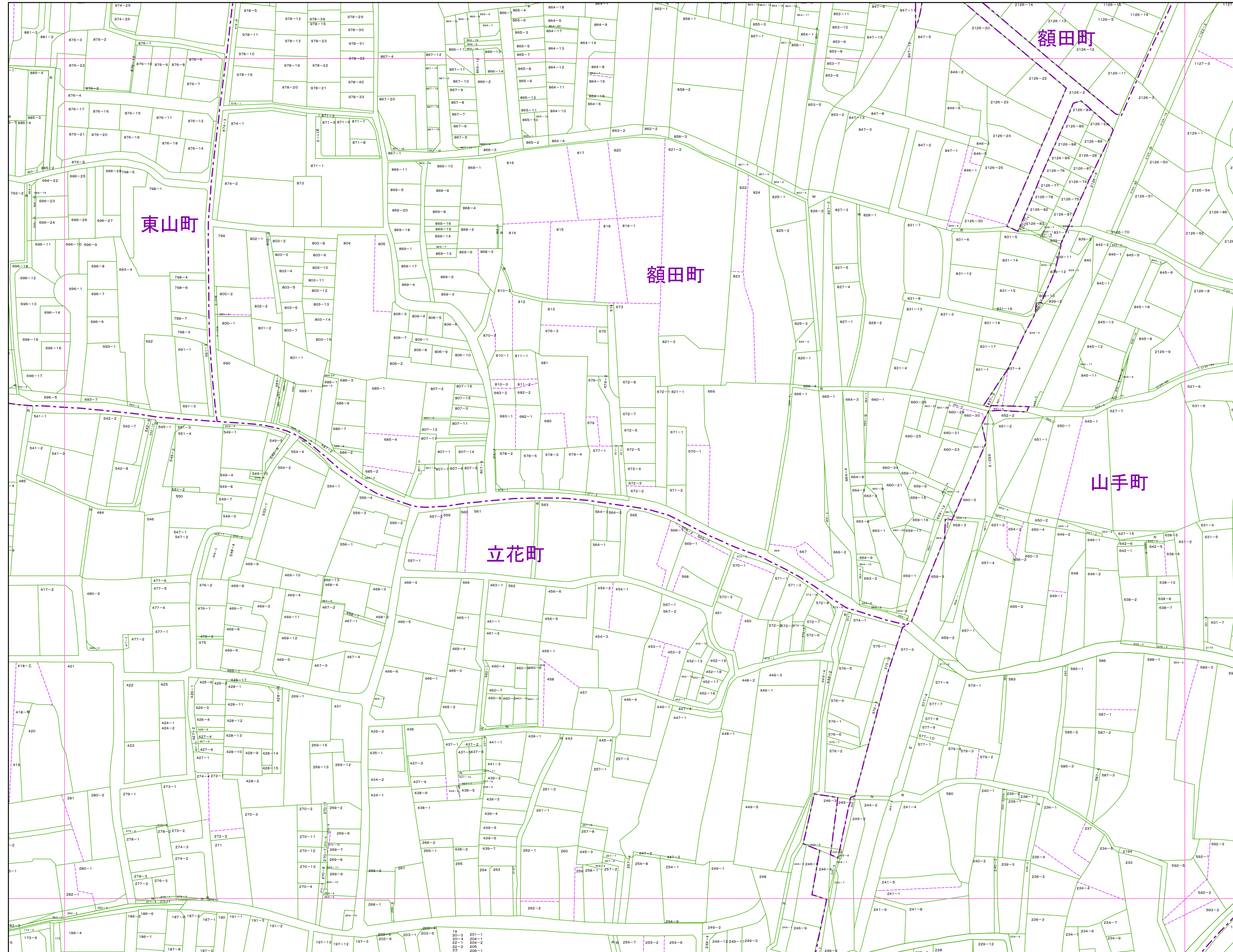


15

1:1,000

東大阪市地籍図


1801
令和8年1月1日調整



1025	1121	1122
1705	1801	1802
1710	1806	1807

町丁目名

立花町
額田町
東山町
山手町



凡例

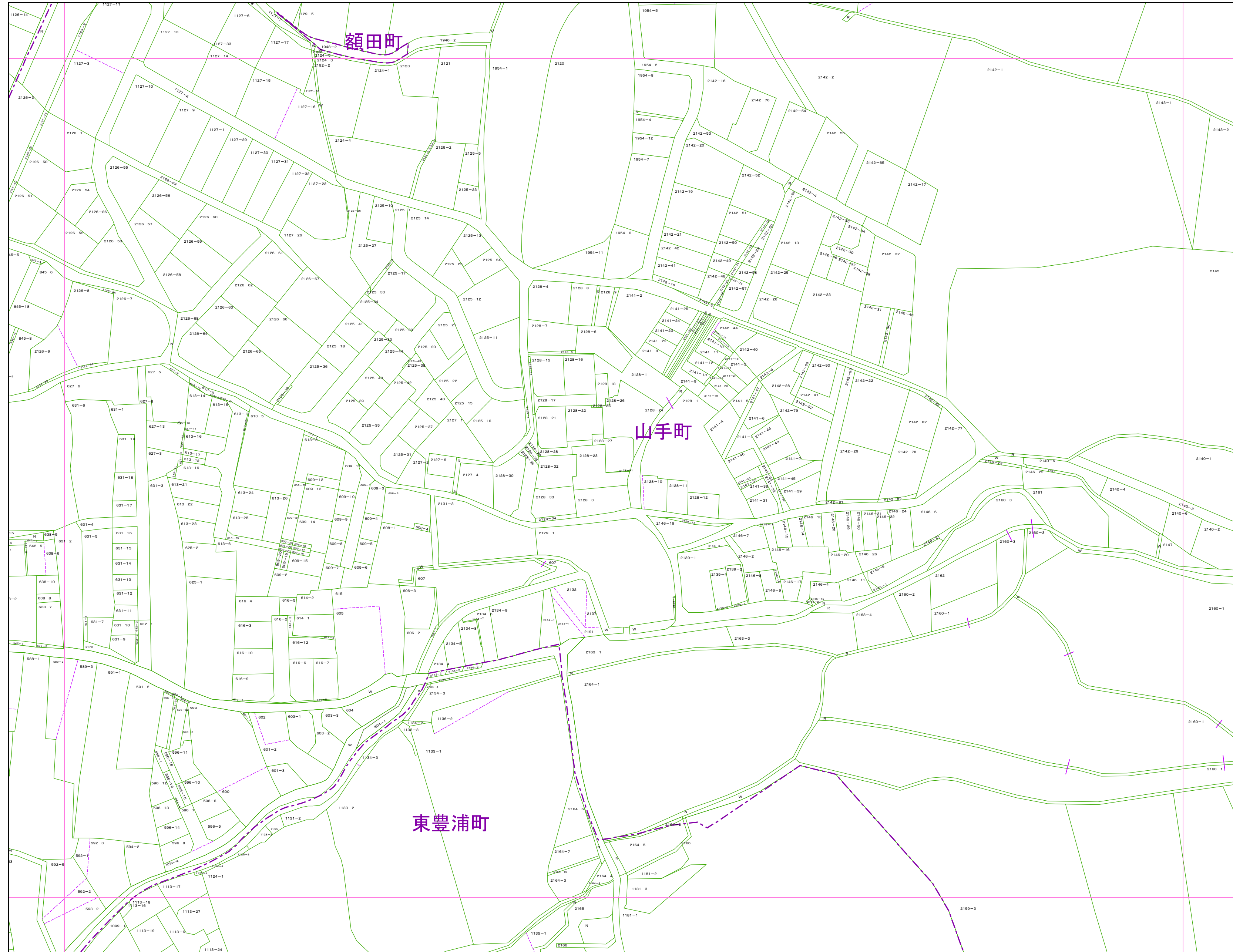
1234-1	地番
R	里道
W	水路
N	地番なし
1234-1	筆界破線 (推定線)
〇〇町	町丁目界
—	図郭線

令和8年3月作成
1801

この地籍図は固定資産の評価の目的以外には使用できませんので、
法律行為(売買、相続等)をする場合には法務局備付の図面によってください。

1:1,000


東大阪市税務部 1801



1121	1122	1123
1801	1802	1803
1806	1807	1808

町丁目名

額田町
東豊浦町
山手町



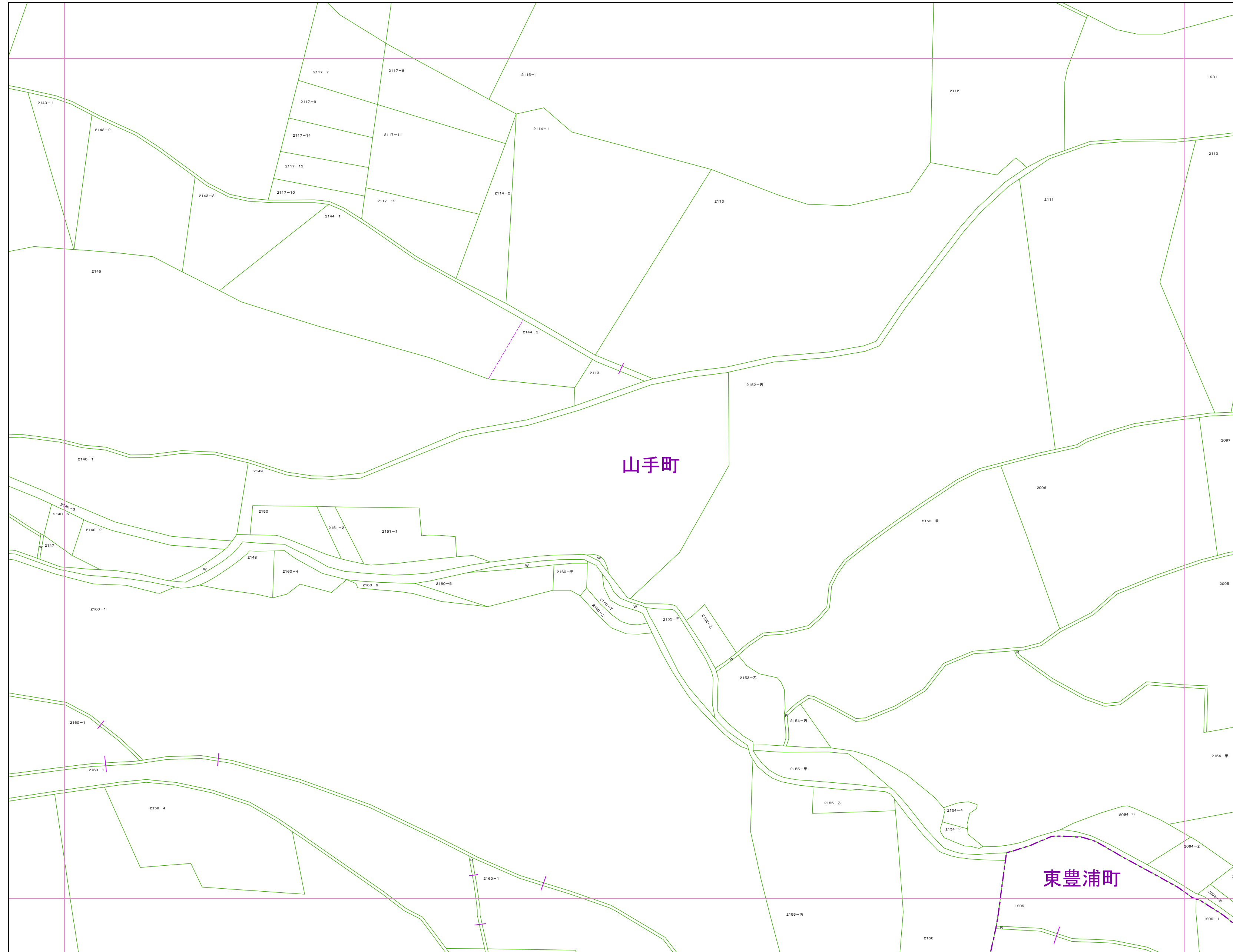
凡例

1234-1	地番
R	里道
W	水路
N	地番なし
1234-1	筆界破線 (推定線)
〇〇町	町丁目界
図郭線	図郭線

1:1,000

東大阪市地籍図


1803
令和8年1月1日調整



1122	1123	1124
1802	1803	1804
1807	1808	1809

町丁目名

東豊浦町
山手町



凡例

1234-1	地番
R	里道
W	水路
N	地番なし
1234-1	筆界破線 (推定線)
〇〇町	町丁目界
図郭線	図郭線

令和8年3月作成
1803

この地籍図は固定資産の評価の目的以外には使用できませんので、
法律行為(売買、相続等)をする場合には法務局備付の図面によってください。

1:1,000

東大阪市税務部 1803

1:1,000

東大阪市地籍図


1804
令和8年1月1日調整



1123	1124	1125
1803	1804	1805
1808	1809	1810

町丁目名

東豊浦町
山手町



凡例

1234-1	地番
R	里道
W	水路
N	地番なし
1234-1	筆界破線 (推定線)
〇〇町	町丁目界
—	図郭線

令和8年3月作成
1804

この地籍図は固定資産の評価の目的以外には使用できませんので、
法律行為(売買、相続等)をする場合には法務局備付の図面によってください。

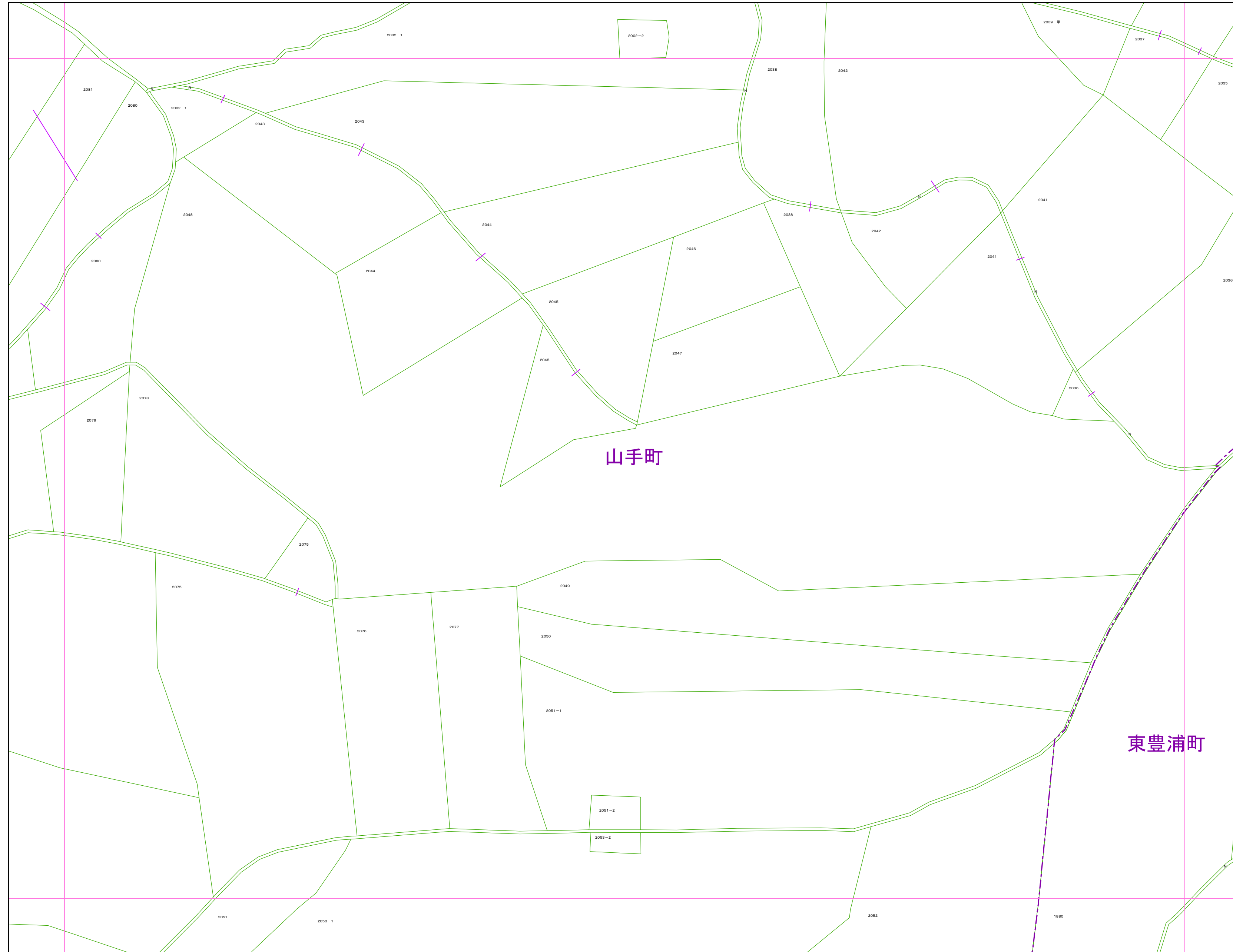
1:1,000

東大阪市税務部 1804

1:1,000

東大阪市地籍図


1805
令和8年1月1日調整



1124	1125	1221
1804	1805	1901
1809	1810	1906

町丁目名

東豊浦町
山手町



凡例

1234-1	地番
R	里道
W	水路
N	地番なし
1234-1	筆界破線 (推定線)
〇〇町	町丁目界
□	図郭線

令和8年3月作成
1805

この地籍図は固定資産の評価の目的以外には使用できませんので、
法律行為(売買、相続等)をする場合には法務局備付の図面によってください。

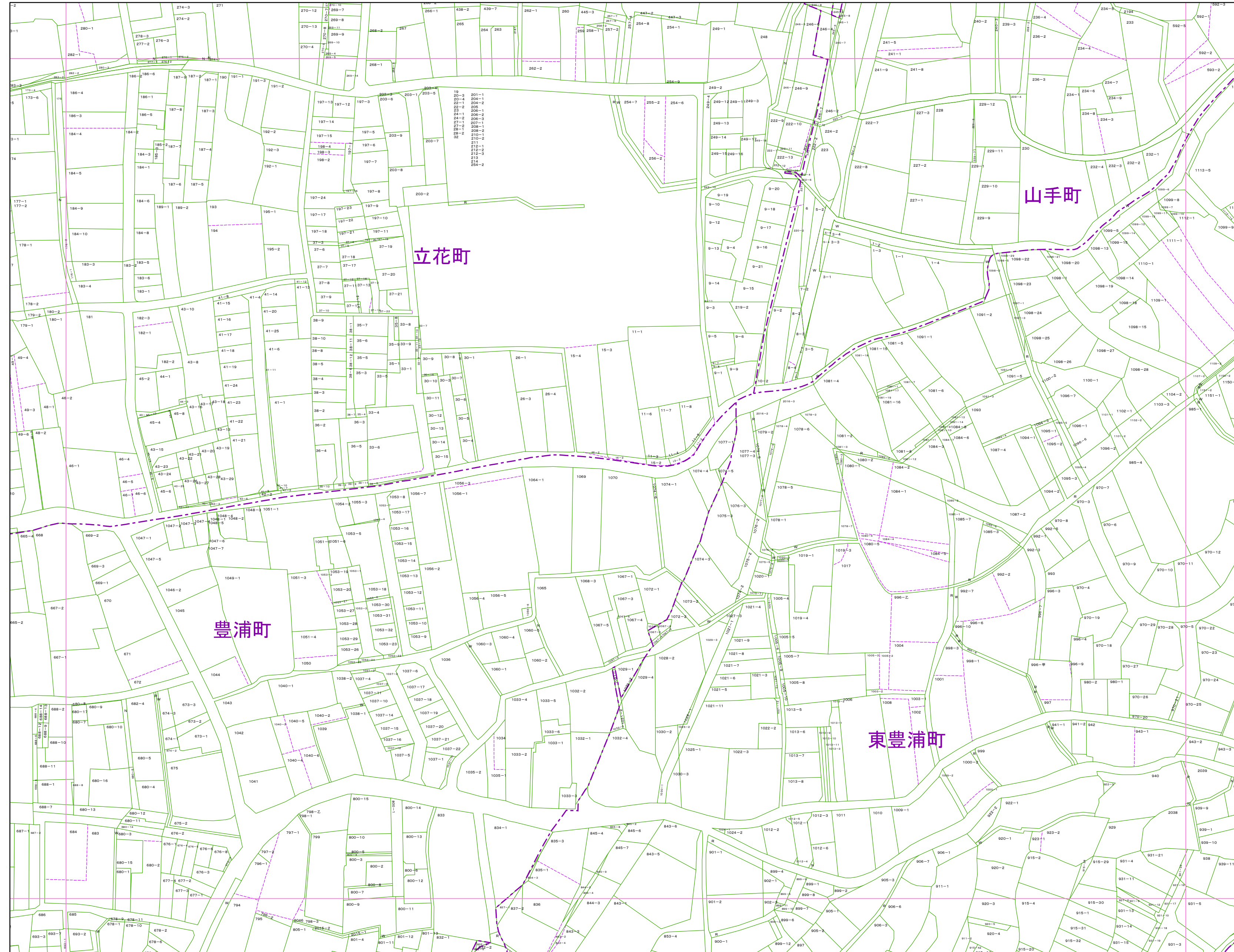
1:1,000

東大阪市税務部 1805

1:1,000

東大阪市地籍図


1806
令和8年1月1日調整



1705	1801	1802
1710	1806	1807
1715	1811	1812

町丁目名

立花町
豊浦町
東豊浦町
山手町



凡例

- 1234-1 地番
- R 里道
- W 水路
- N 地番なし
- 1234-1 筆界破線 (推定線)
- 〇〇町 町丁目界
- 図郭線

令和8年3月作成
1806

この地籍図は固定資産の評価の目的以外には使用できませんので、
法律行為(売買、相続等)をする場合には法務局備付の図面によってください。

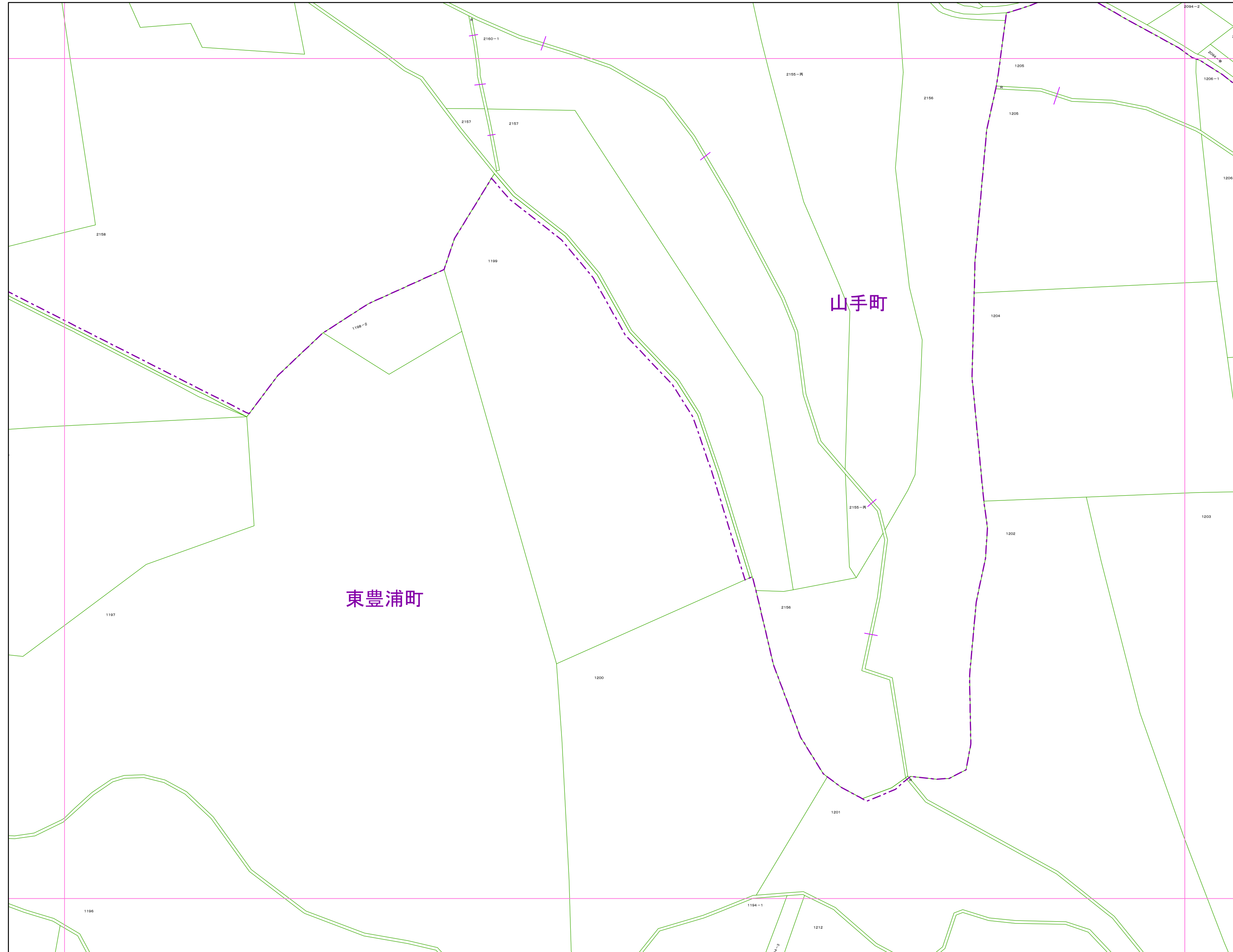
1:1,000

東大阪市税務部 1806

1:1,000

東大阪市地籍図


1808
令和8年1月1日調整



1802	1803	1804
1807	1808	1809
1812	1813	1814

町丁目名

東豊浦町
山手町



凡例

1234-1	地番
R	里道
W	水路
N	地番なし
1234-1	筆界破線 (推定線)
〇〇町	町丁目界
〰	図郭線

令和8年3月作成
1808

この地籍図は固定資産の評価の目的以外には使用できませんので、
法律行為(売買、相続等)をする場合には法務局備付の図面によってください。

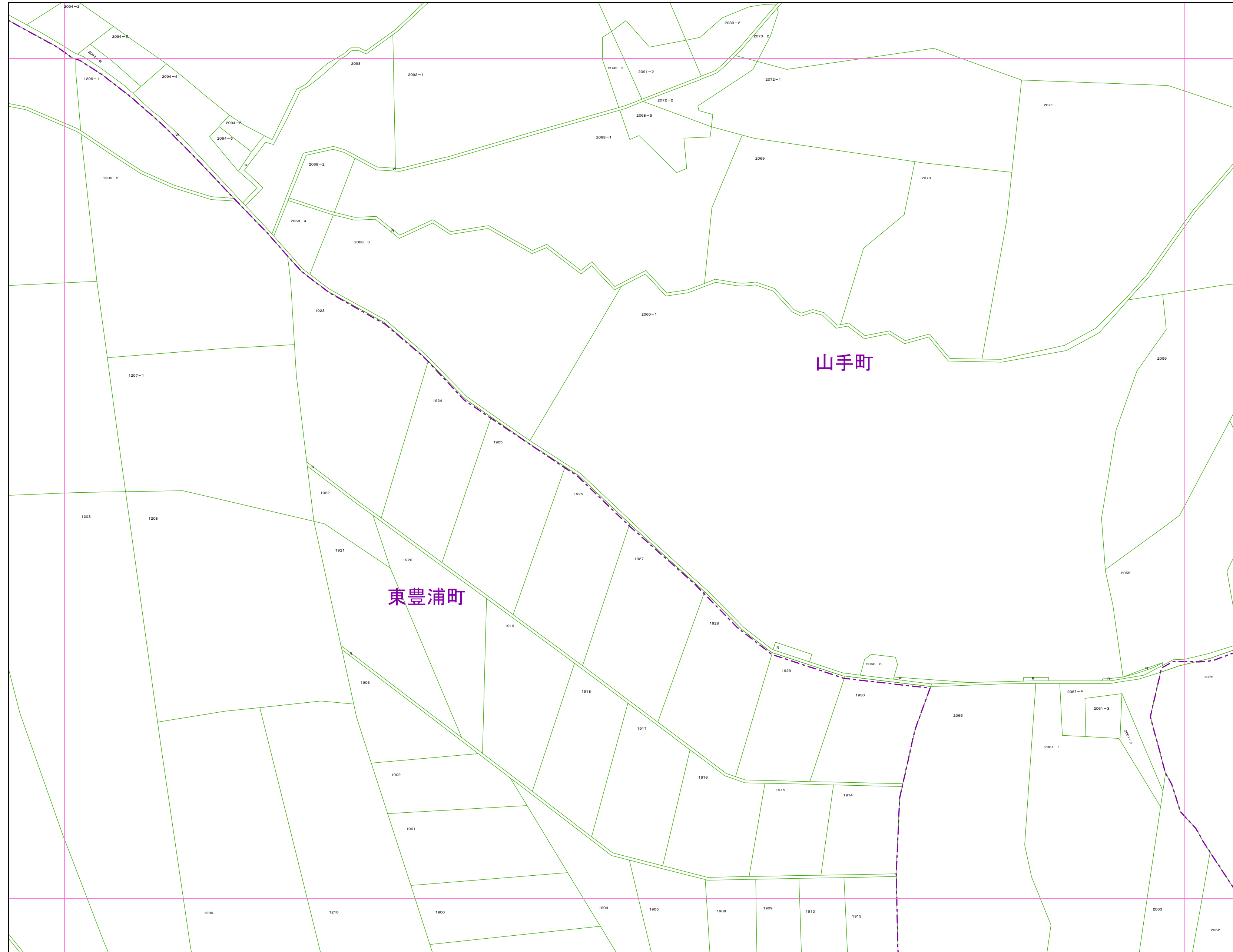
1:1,000

東大阪市税務部 1808

1:1,000

東大阪市地籍図


1809
令和8年1月1日調整



1803	1804	1805
1808	1809	1810
1813	1814	1815

町丁目名

東豊浦町
山手町



凡例

1234-1	地番
R	里道
W	水路
N	地番なし
1234-1	筆界破線 (推定線)
〇〇町	町丁目界
図郭線	図郭線

令和8年3月作成
1809

この地籍図は固定資産の評価の目的以外には使用できませんので、
法律行為(売買、相続等)をする場合には法務局備付の図面によってください。

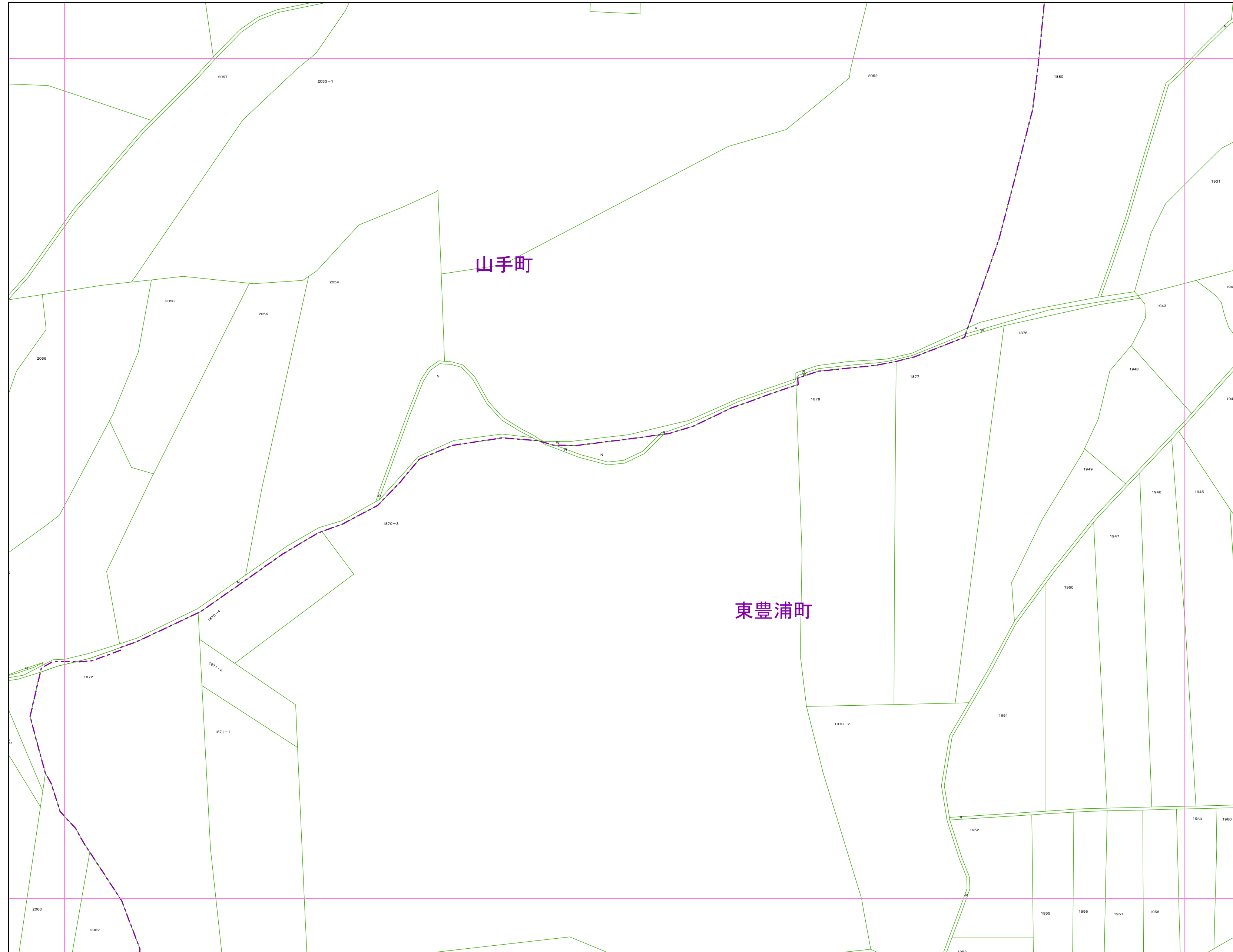
1:1,000

東大阪市税務部 1809

1:1,000

東大阪市地籍図


1810
令和8年1月1日調整



1804	1805	1901
1809	1810	1906
1814	1815	1911

町丁目名

東豊浦町 山手町



凡例

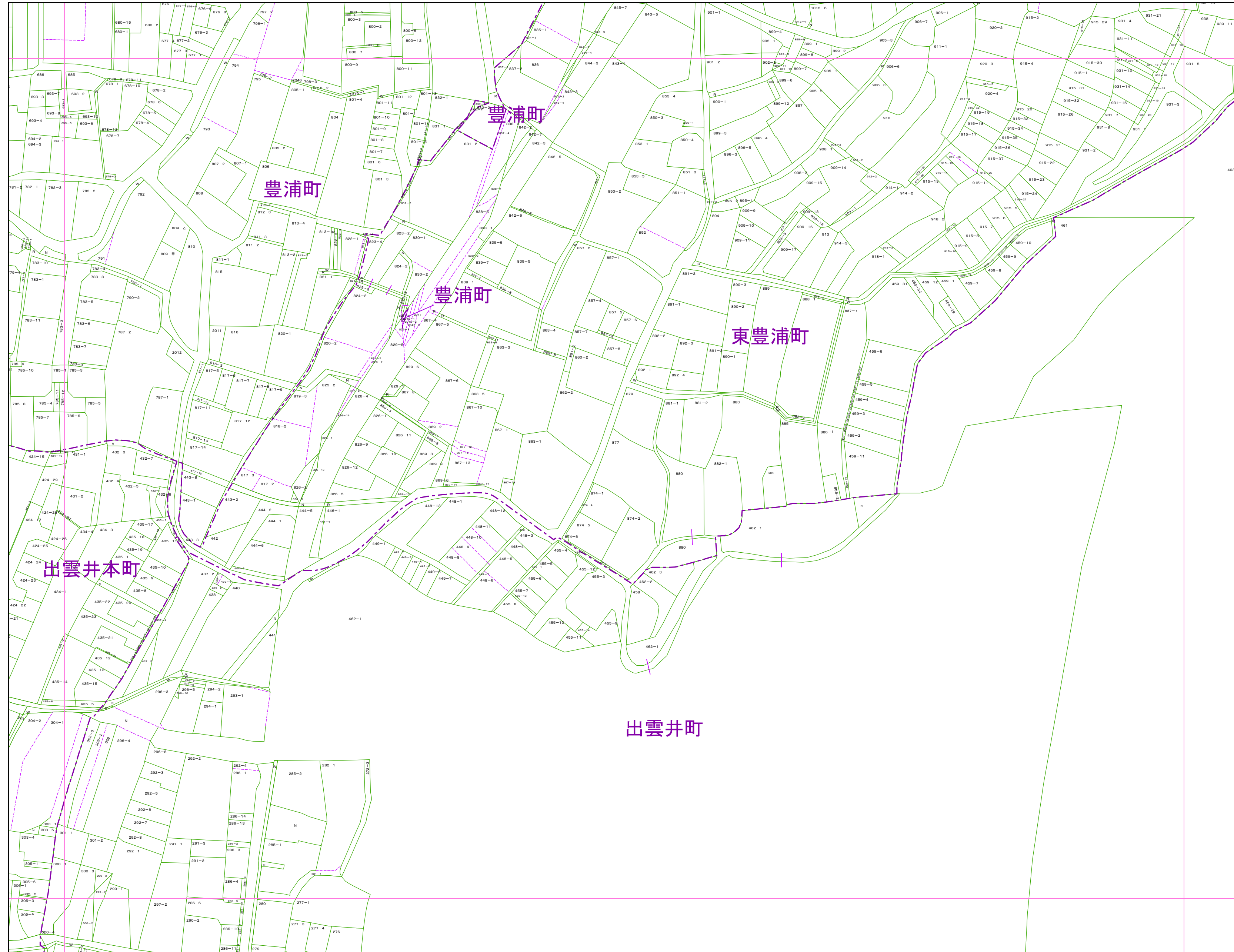
1234-1	地番
R	里道
W	水路
N	地番なし
1234-1	筆界破線 (推定線)
〇〇町	町丁目界
□	図郭線

令和8年3月作成
1810

この地籍図は固定資産の評価の目的以外には使用できませんので、
法律行為(売買、相続等)をする場合には法務局備付の図面によってください。

1:1,000


東大阪市税務部 1810



1710	1806	1807
1715	1811	1812
1720	1816	1817

町丁目名

出雲井町
出雲井本町
豊浦町
東豊浦町



凡例

1234-1	地番
R	里道
W	水路
N	地番なし
1234-1	筆界破線 (推定線)
○○町	町丁目界
—	図郭線

1:1,000

東大阪市地籍図


1812
令和8年1月1日調整



1806	1807	1808
1811	1812	1813
1816	1817	1818

町丁目名

出雲井町
東豊浦町



凡例

1234-1	地番
R	里道
W	水路
N	地番なし
1234-1	筆界破線 (推定線)
〇〇町	町丁目界
□	図郭線

1:1,000

東大阪市地籍図


1813
令和8年1月1日調整



1807	1808	1809
1812	1813	1814
1817	1818	1819

町丁目名

出雲井町
東豊浦町



凡例


1234-1	地番
R	里道
W	水路
N	地番なし
1234-1	筆界破線 (推定線)
〇〇町	町丁目界
—	図郭線



1808	1809	1810
1813	1814	1815
1818	1819	1820

町丁目名

東豊浦町 山手町



凡例

1234-1	地番
R	里道
W	水路
N	地番なし
1234-1	筆界破線 (推定線)
〇〇町	町丁目界
□	図郭線

1:1,000

東大阪市地籍図


1815
令和8年1月1日調整



1809	1810	1906
1814	1815	1911
1819	1820	1916

町丁目名

東豊浦町
山手町



凡例

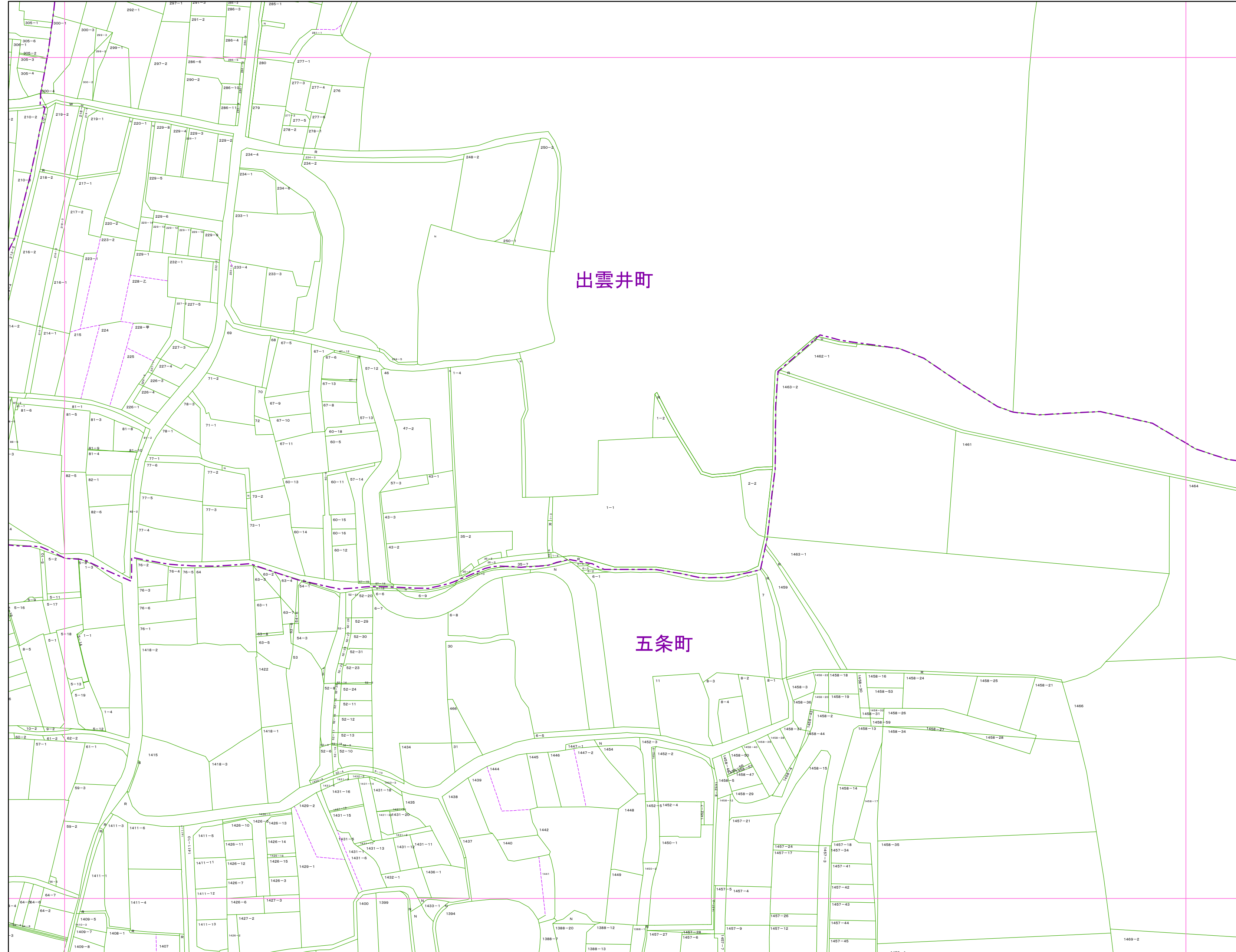
1234-1	地番
R	里道
W	水路
N	地番なし
1234-1	筆界破線 (推定線)
〇〇町	町丁目界
—	図郭線

令和8年3月作成
1815

この地籍図は固定資産の評価の目的以外には使用できませんので、
法律行為(売買、相続等)をする場合には法務局備付の図面によってください。

1:1,000


東大阪市税務部 1815



1715	1811	1812
1720	1816	1817
1725	1821	1822

町丁目名

出雲井町
五条町



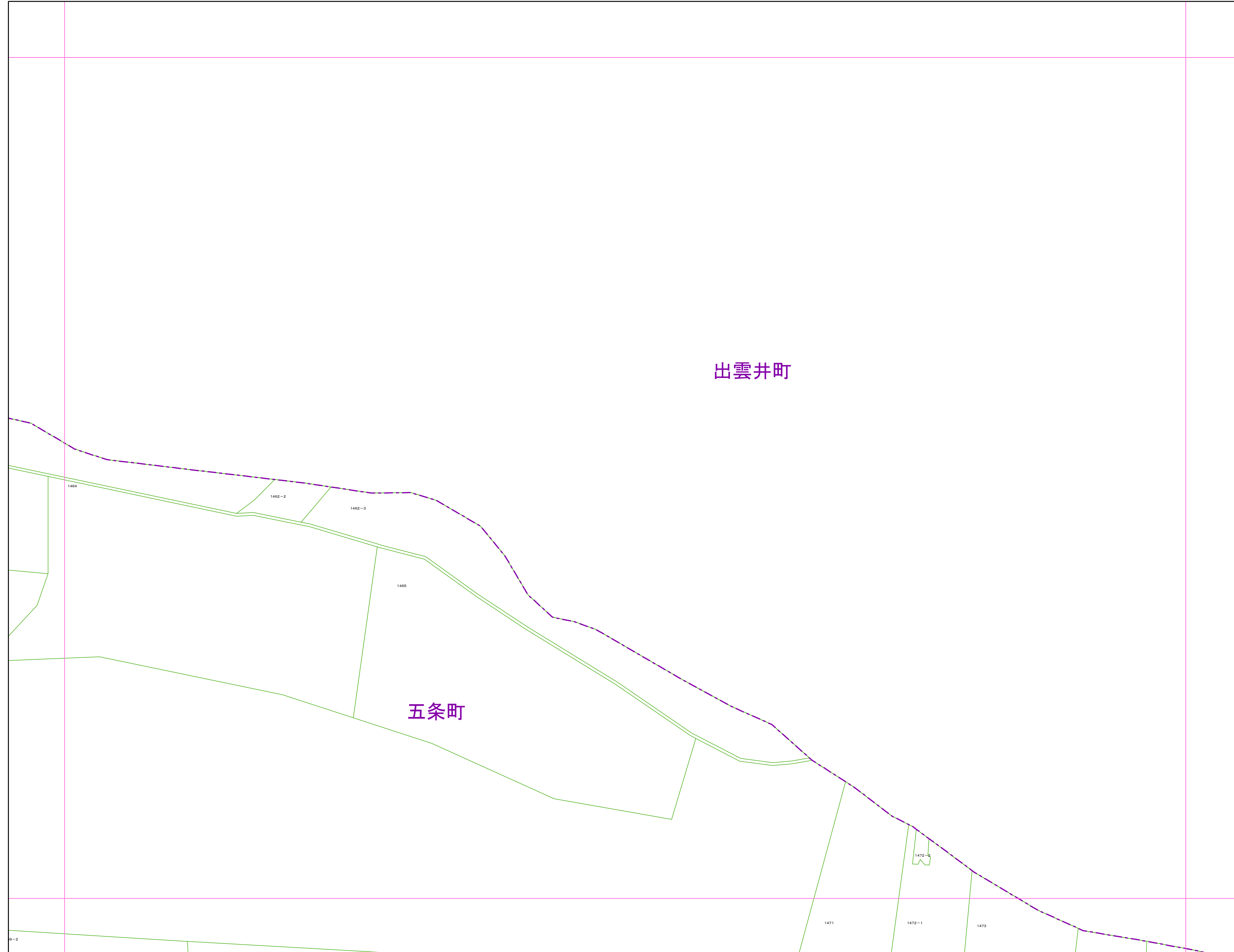
凡例

1234-1	地番
R	里道
W	水路
N	地番なし
1234-1	筆界破線 (推定線)
〇〇町	町丁目界
—	図郭線

1:1,000

東大阪市地籍図


1817
令和8年1月1日調整



1811	1812	1813
1816	1817	1818
1821	1822	1823

町丁目名

出雲井町
五条町



凡例

1234-1	地番
R	里道
W	水路
N	地番なし
1234-1	筆界破線 (推定線)
〇〇町	町丁目界
□	図郭線

令和8年3月作成
1817

この地籍図は固定資産の評価の目的以外には使用できませんので、
法律行為(売買、相続等)をする場合には法務局備付の図面によってください。

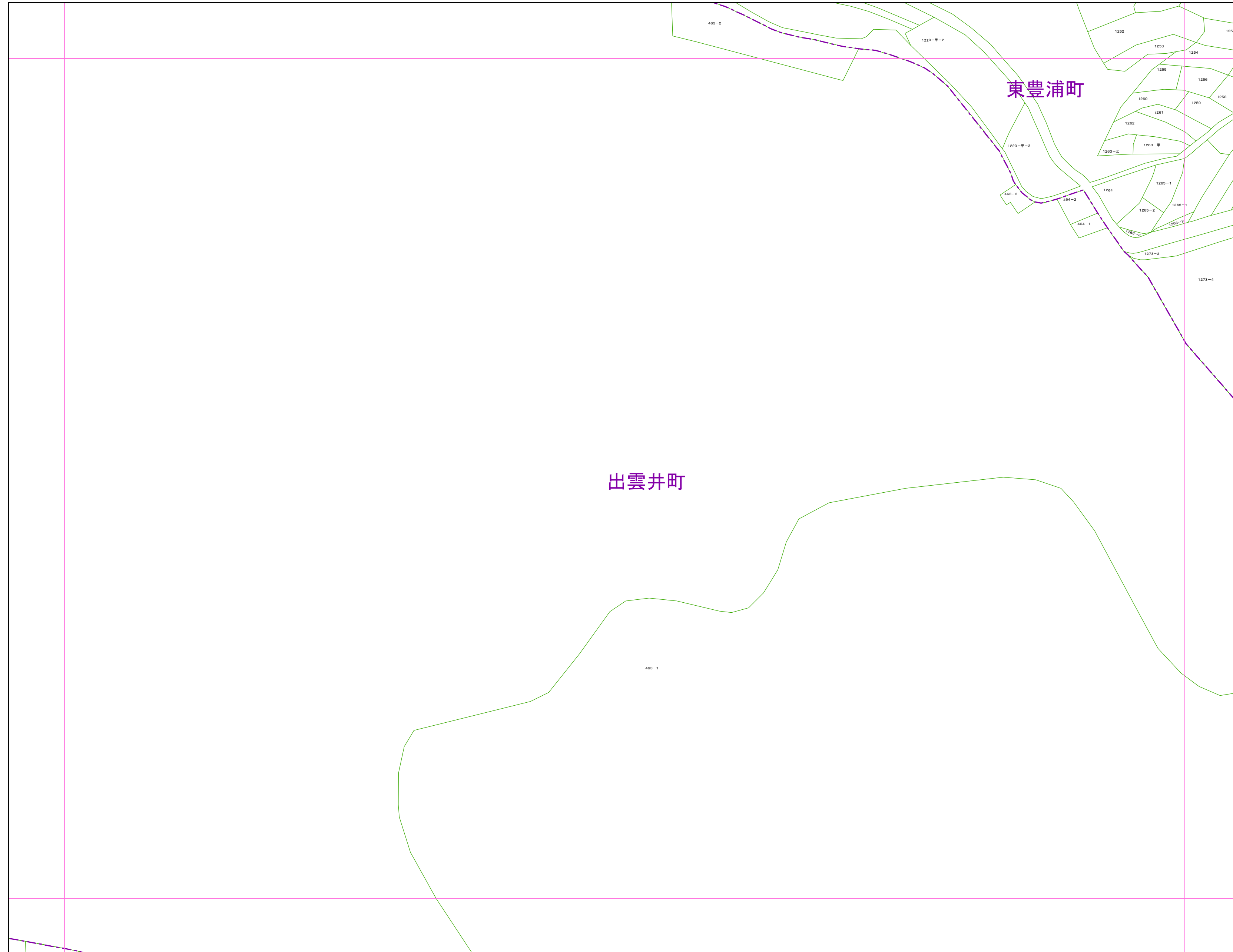
1:1,000

東大阪市税務部 1817

1:1,000

東大阪市地籍図


1818
令和8年1月1日調整



1812	1813	1814
1817	1818	1819
1822	1823	1824

町丁目名

出雲井町
東豊浦町



凡例

1234-1	地番
R	里道
W	水路
N	地番なし
1234-1	筆界破線 (推定線)
〇〇町	町丁目界
—	図郭線

令和8年3月作成
1818

この地籍図は固定資産の評価の目的以外には使用できませんので、
法律行為(売買、相続等)をする場合には法務局備付の図面によってください。

1:1,000

東大阪市税務部 1818

1:1,000

東大阪市地籍図


1819
令和8年1月1日調整



1813	1814	1815
1818	1819	1820
1823	1824	1825

町丁目名

出雲井町
上四条町
東豊浦町



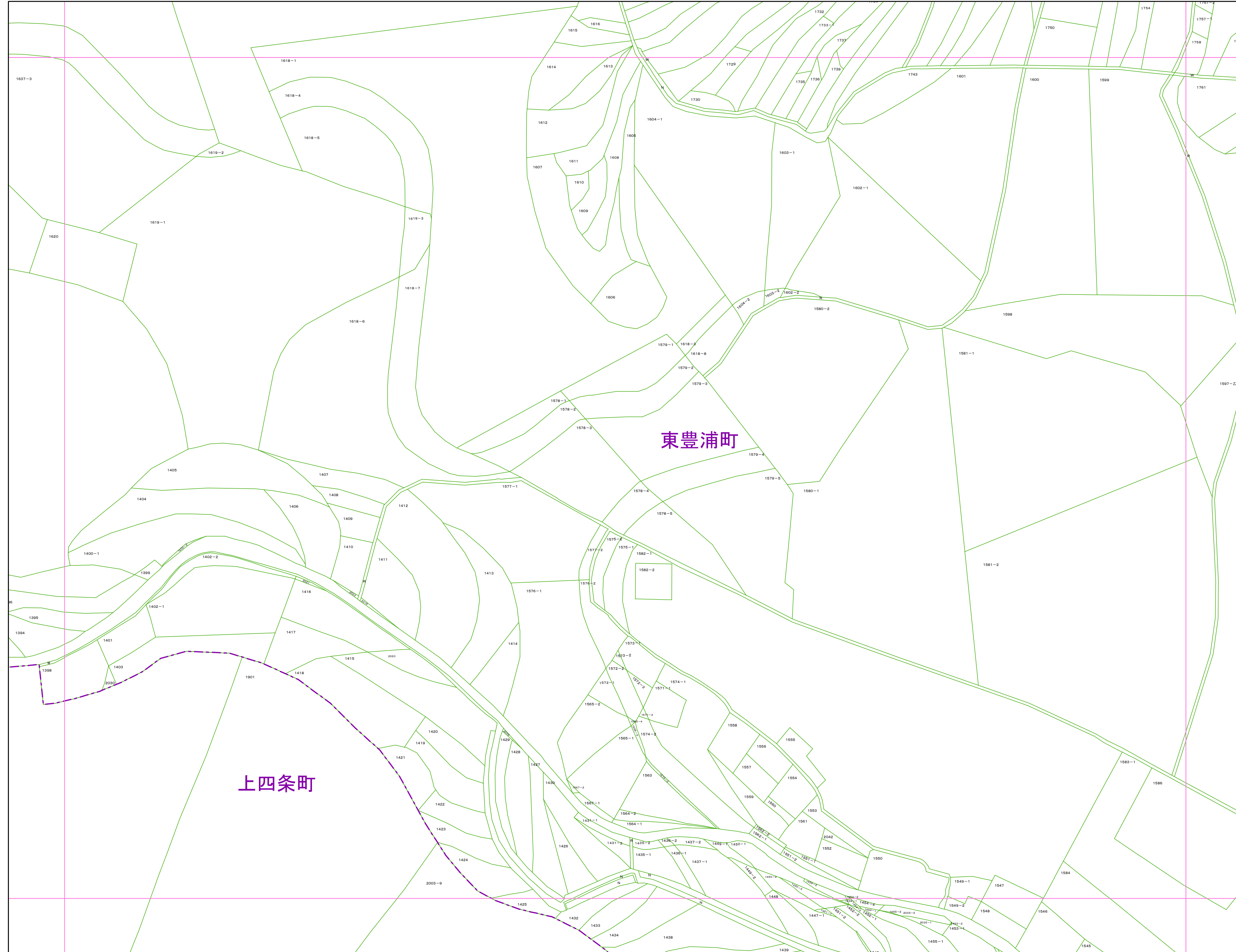
凡例

1234-1	地番
R	里道
W	水路
N	地番なし
1234-1	筆界破線 (推定線)
〇町	町丁目界
□	図郭線

1:1,000

東大阪市地籍図


1820
令和8年1月1日調整



1814	1815	1911
1819	1820	1916
1824	1825	1921

町丁目名

上四条町
東豊浦町



凡例

1234-1	地番
R	里道
W	水路
N	地番なし
1234-1	筆界破線 (推定線)
〇〇町	町丁目界
—	図郭線

令和8年3月作成
1820

この地籍図は固定資産の評価の目的以外には使用できませんので、
法律行為(売買、相続等)をする場合には法務局備付の図面によってください。

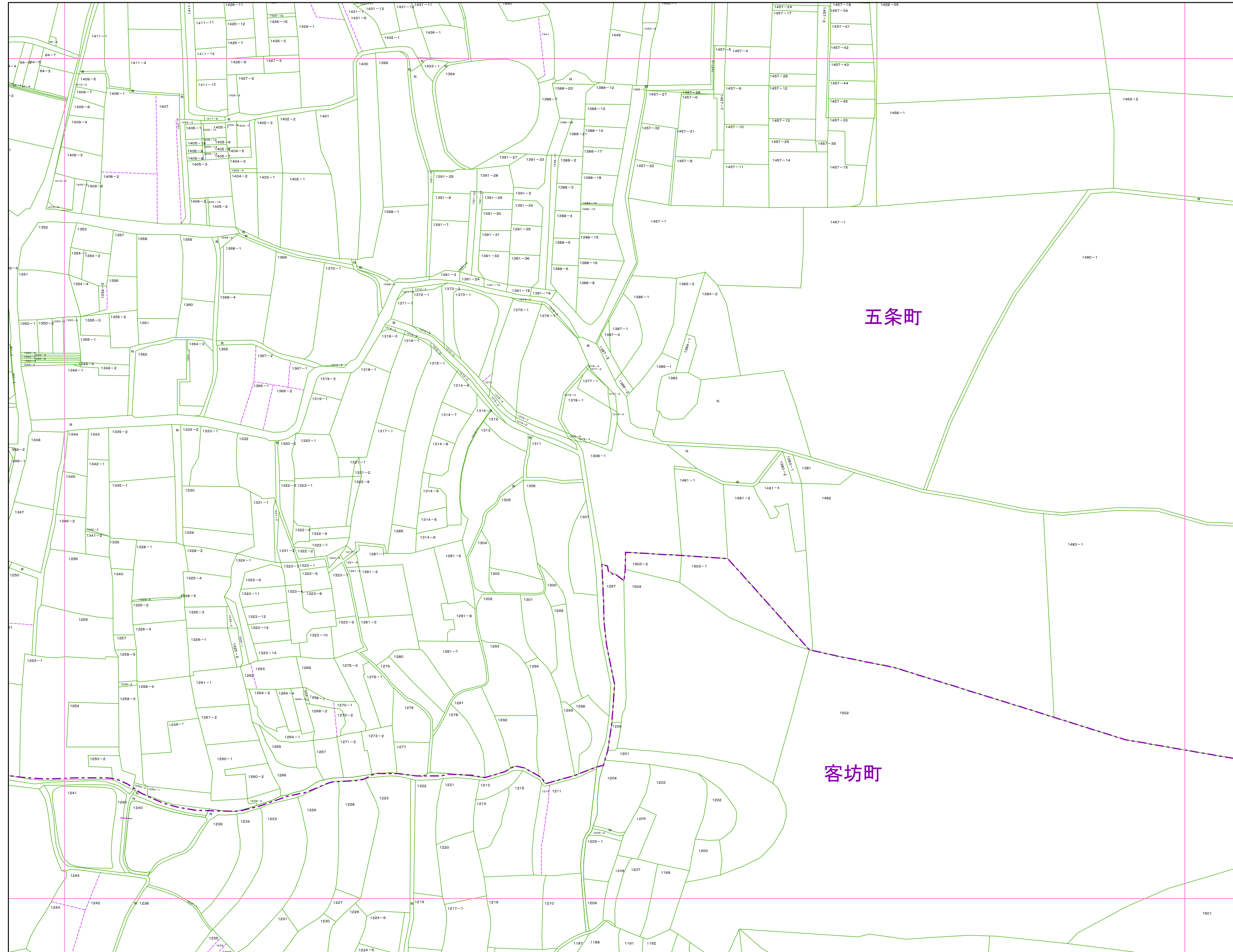
1:1,000

東大阪市税務部 1820

1:1,000

東大阪市地籍図


1821
令和8年1月1日調整



1720	1816	1817
1725	1821	1822
2405	2501	2502

町丁目名

客坊町
五条町



凡例

1234-1	地番
R	里道
W	水路
N	地番なし
1234-1	筆界破線 (推定線)
〇町	町丁目界
〇	図郭線

令和8年3月作成
1821

この地籍図は固定資産の評価の目的以外には使用できませんので、
法律行為(売買、相続等)をする場合には法務局備付の図面によってください。

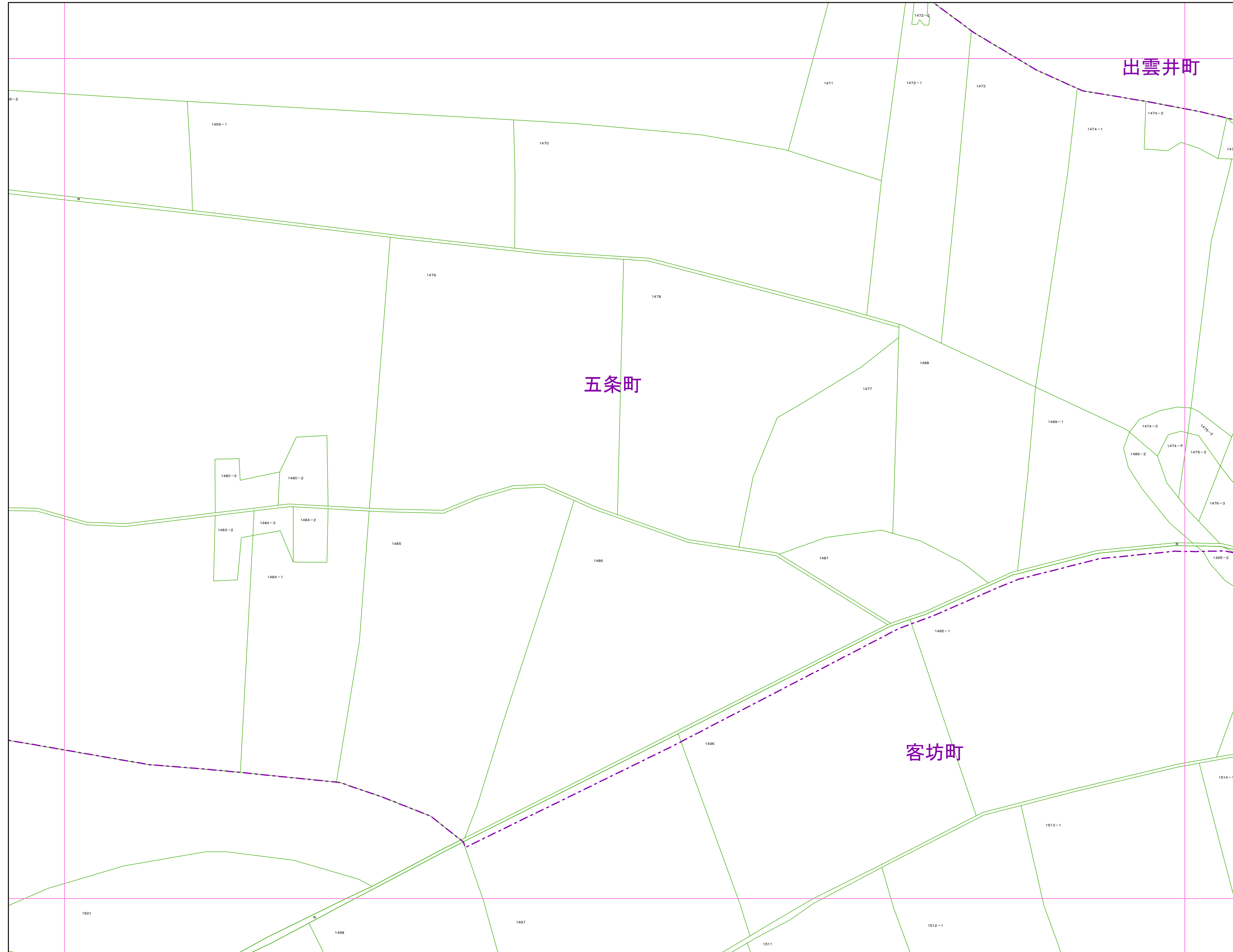
1:1,000

東大阪市税務部 1821

1:1,000

東大阪市地籍図


1822
令和8年1月1日調整



1816	1817	1818
1821	1822	1823
2501	2502	2503

町丁目名

出雲井町
客坊町
五条町



凡例

1234-1	地番
R	里道
W	水路
N	地番なし
1234-1	筆界破線 (推定線)
〇〇町	町丁目界
—	図郭線

令和8年3月作成
1822

この地籍図は固定資産の評価の目的以外には使用できませんので、
法律行為(売買、相続等)をする場合には法務局備付の図面によってください。

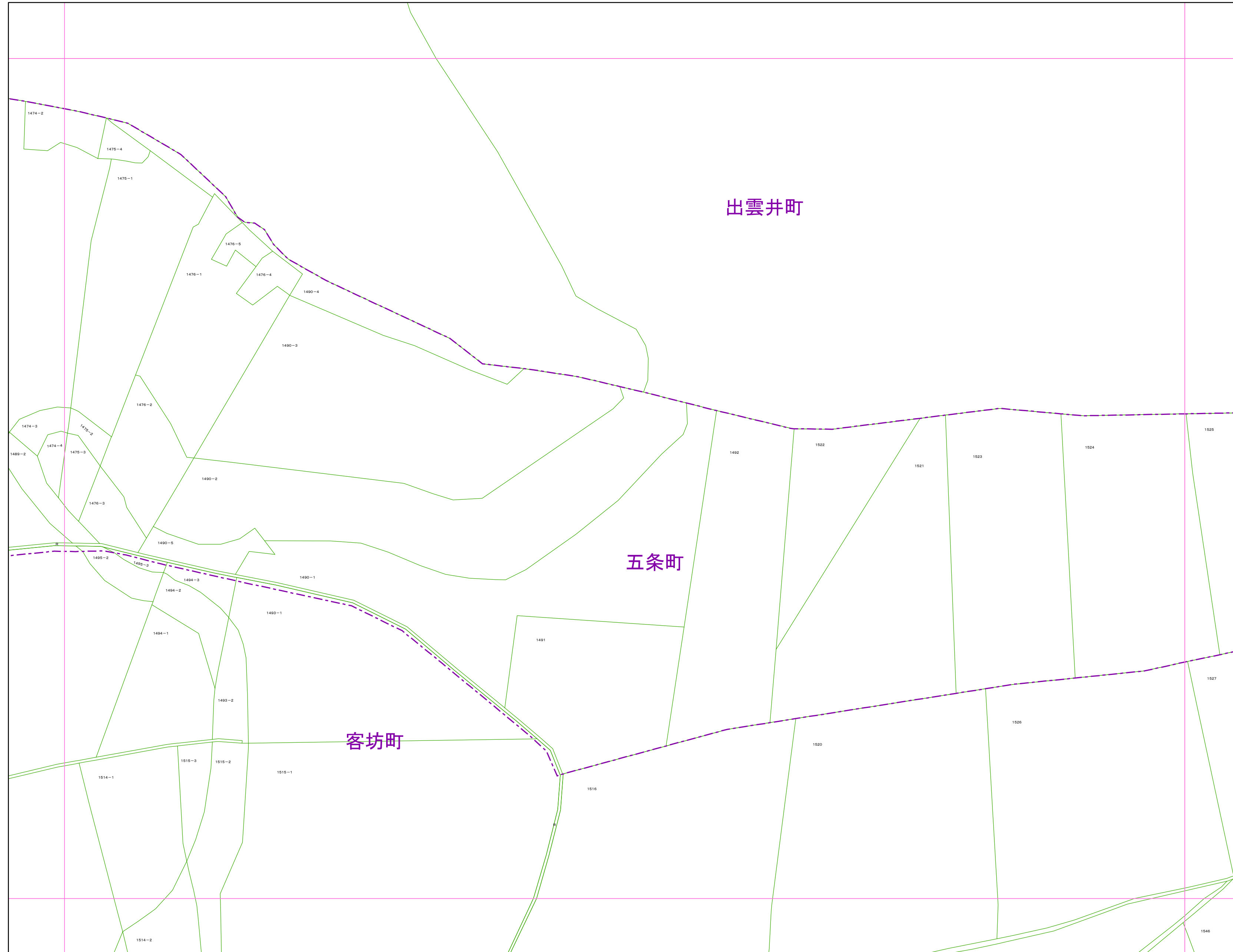
1:1,000

東大阪市税務部 1822

1:1,000

東大阪市地籍図


1823
令和8年1月1日調整



1817	1818	1819
1822	1823	1824
2502	2503	2504

町丁目名

出雲井町
客坊町
五条町



凡例

1234-1	地番
R	里道
W	水路
N	地番なし
1234-1	筆界破線 (推定線)
〇〇町	町丁目界
□	図郭線

令和8年3月作成
1823

この地籍図は固定資産の評価の目的以外には使用できませんので、
法律行為(売買、相続等)をする場合には法務局備付の図面によってください。

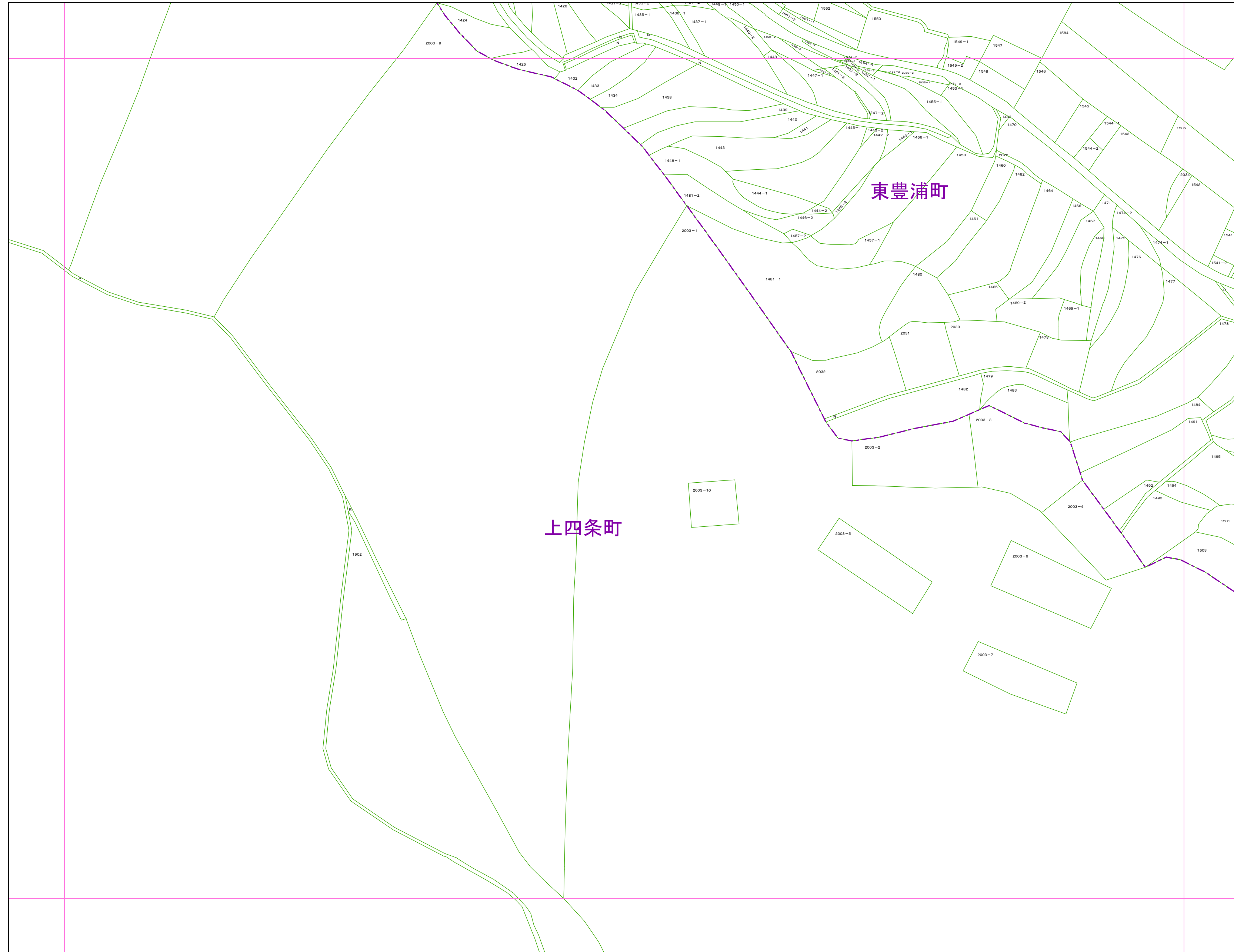
1:1,000

東大阪市税務部 1823

1:1,000

東大阪市地籍図


1825
令和8年1月1日調整



1819	1820	1916
1824	1825	1921
2504	2505	2601

町丁目名

上四条町
東豊浦町



凡例

1234-1	地番
R	里道
W	水路
N	地番なし
1234-1	筆界破線 (推定線)
〇〇町	町丁目界
□	図郭線