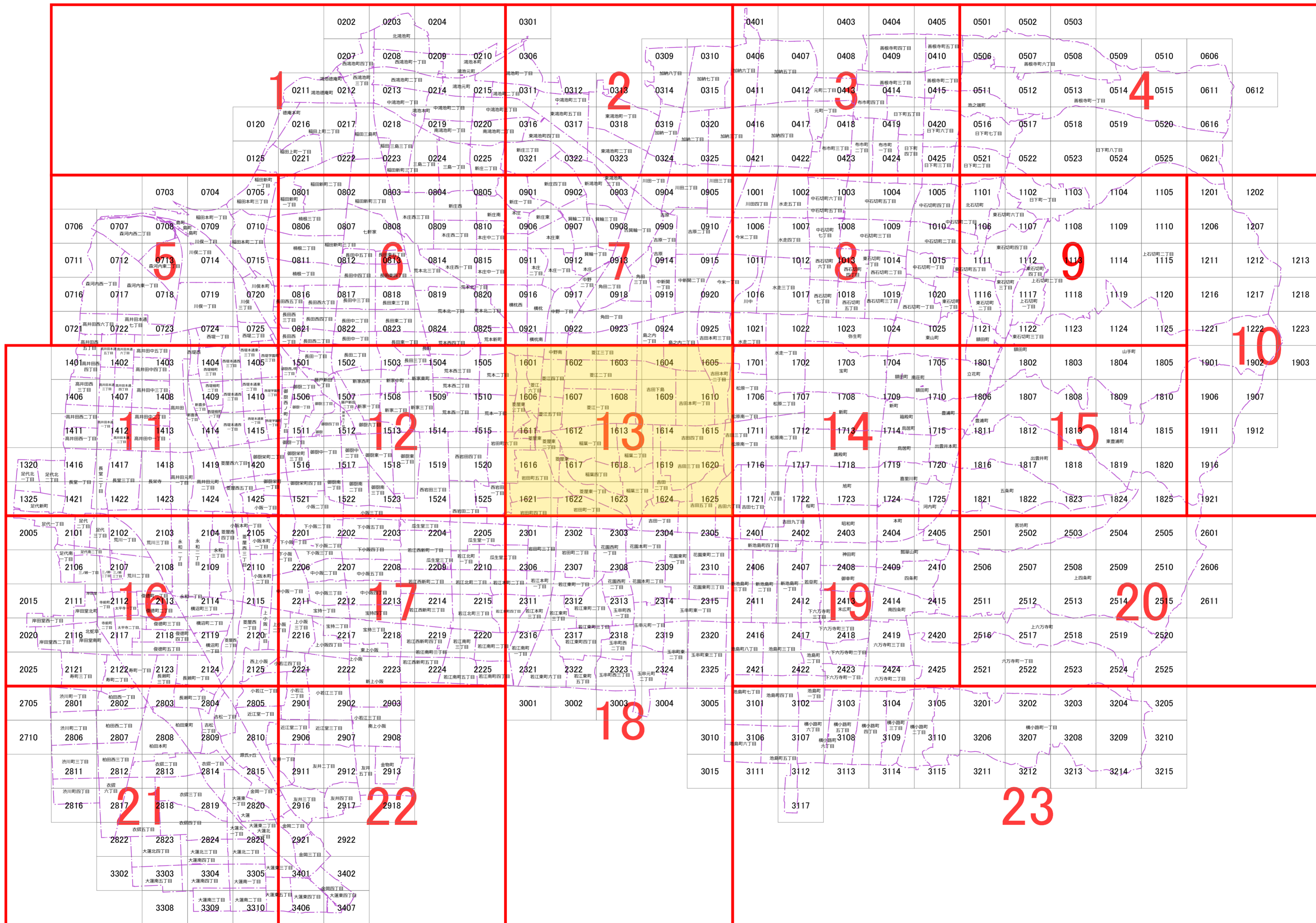
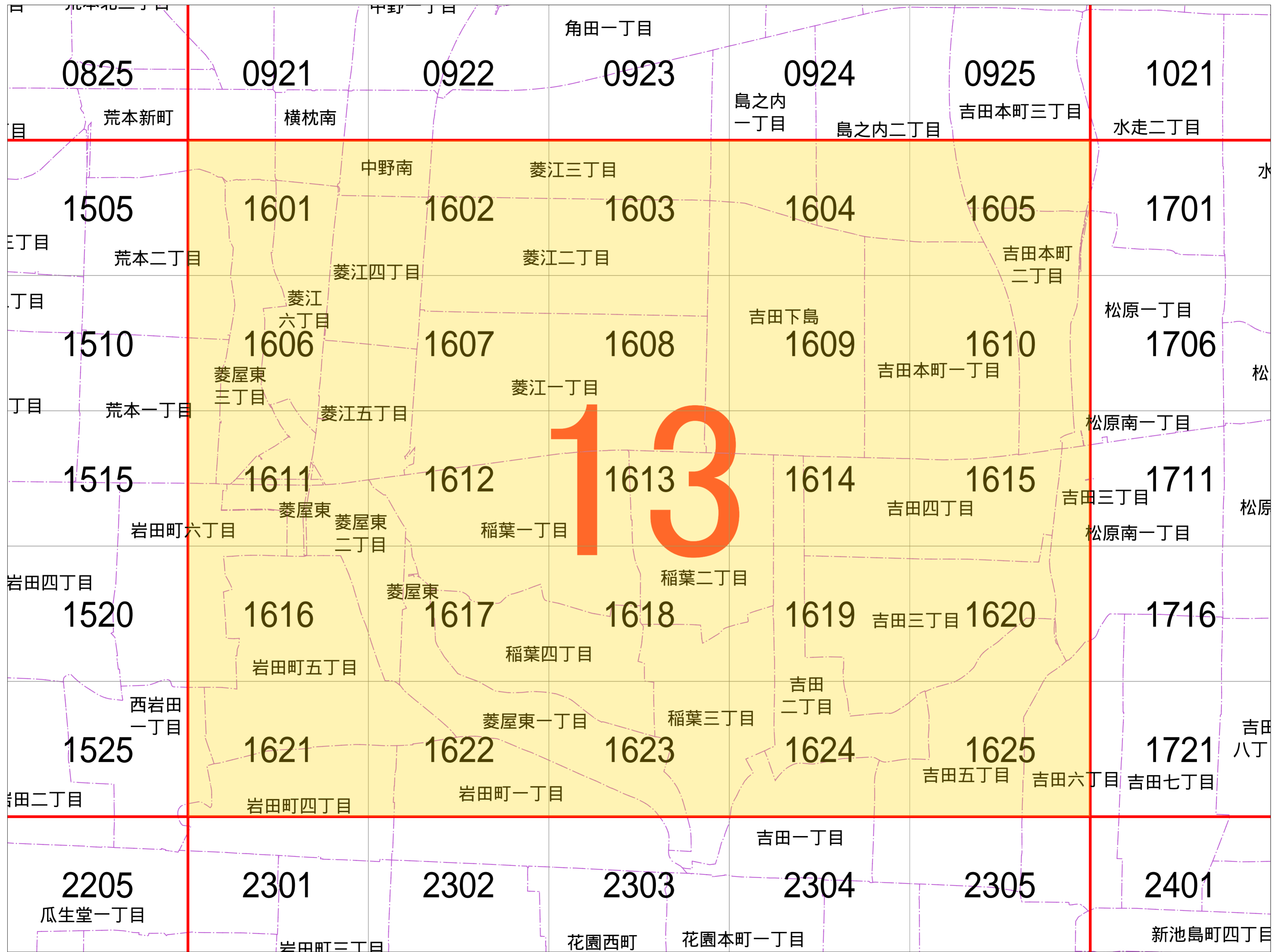


東大阪市索引図



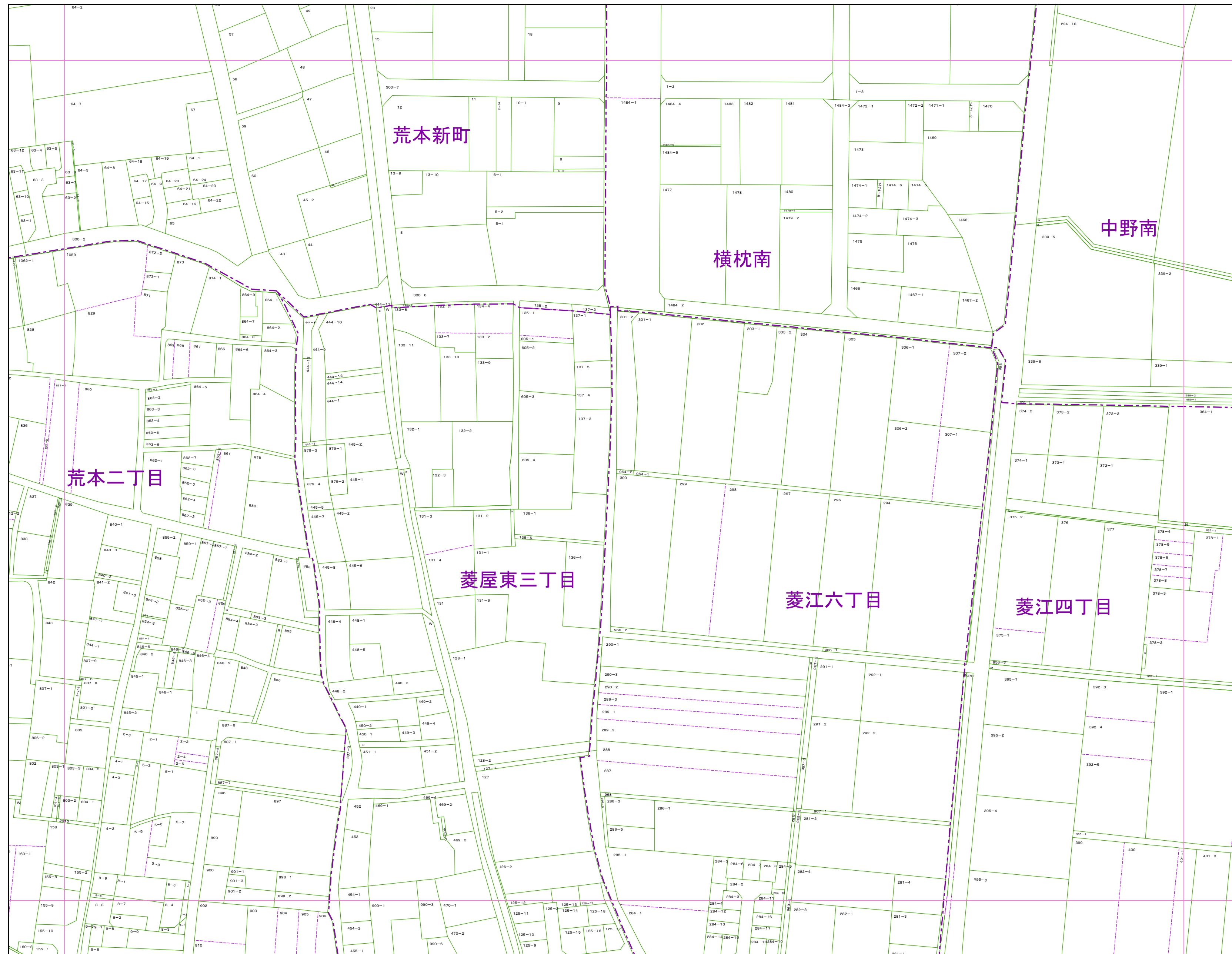
東大阪市 索引図

13



13


13



0825	0921	0922
1505	1601	1602
1510	1606	1607

町丁目名

中野南
菱江四丁目
菱江六丁目
菱屋東三丁目
横枕南
荒本二丁目
荒本新町



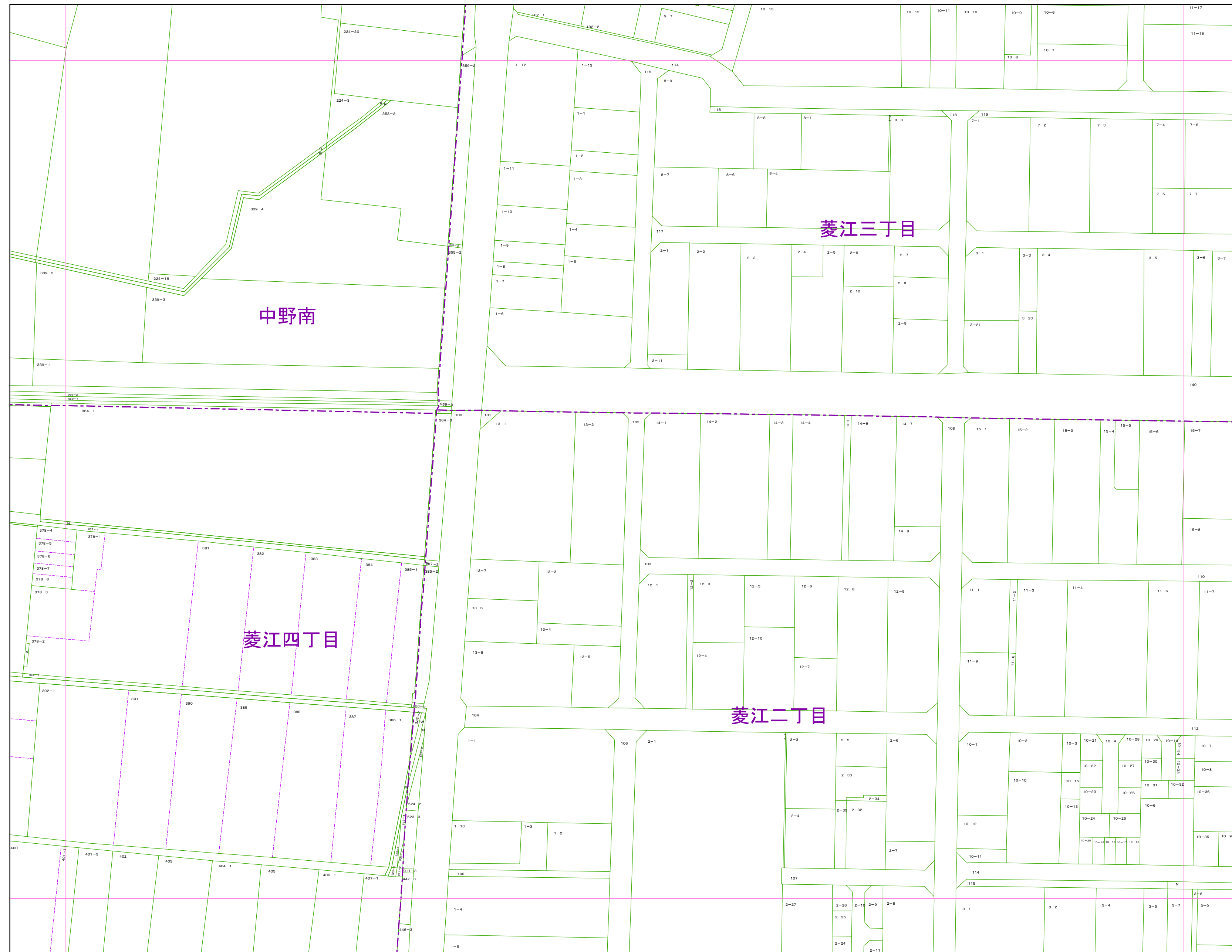
凡例

1234-1	地番
R	里道
W	水路
N	地番なし
1234-1	筆界破線 (推定線)
〇〇町	町丁目界
—	図郭線

1:1,000

東大阪市地籍図


1602
令和8年1月1日調整



0921	0922	0923
1601	1602	1603
1606	1607	1608

町丁目名

中野南
菱江二丁目
菱江三丁目
菱江四丁目



凡例

1234-1	地番
R	里道
W	水路
N	地番なし
1234-1	筆界破線 (推定線)
〇町	町丁目界
図郭線	図郭線

令和8年3月作成
1602

この地籍図は固定資産の評価の目的以外には使用できませんので、
法律行為(売買、相続等)をする場合には法務局備付の図面によってください。

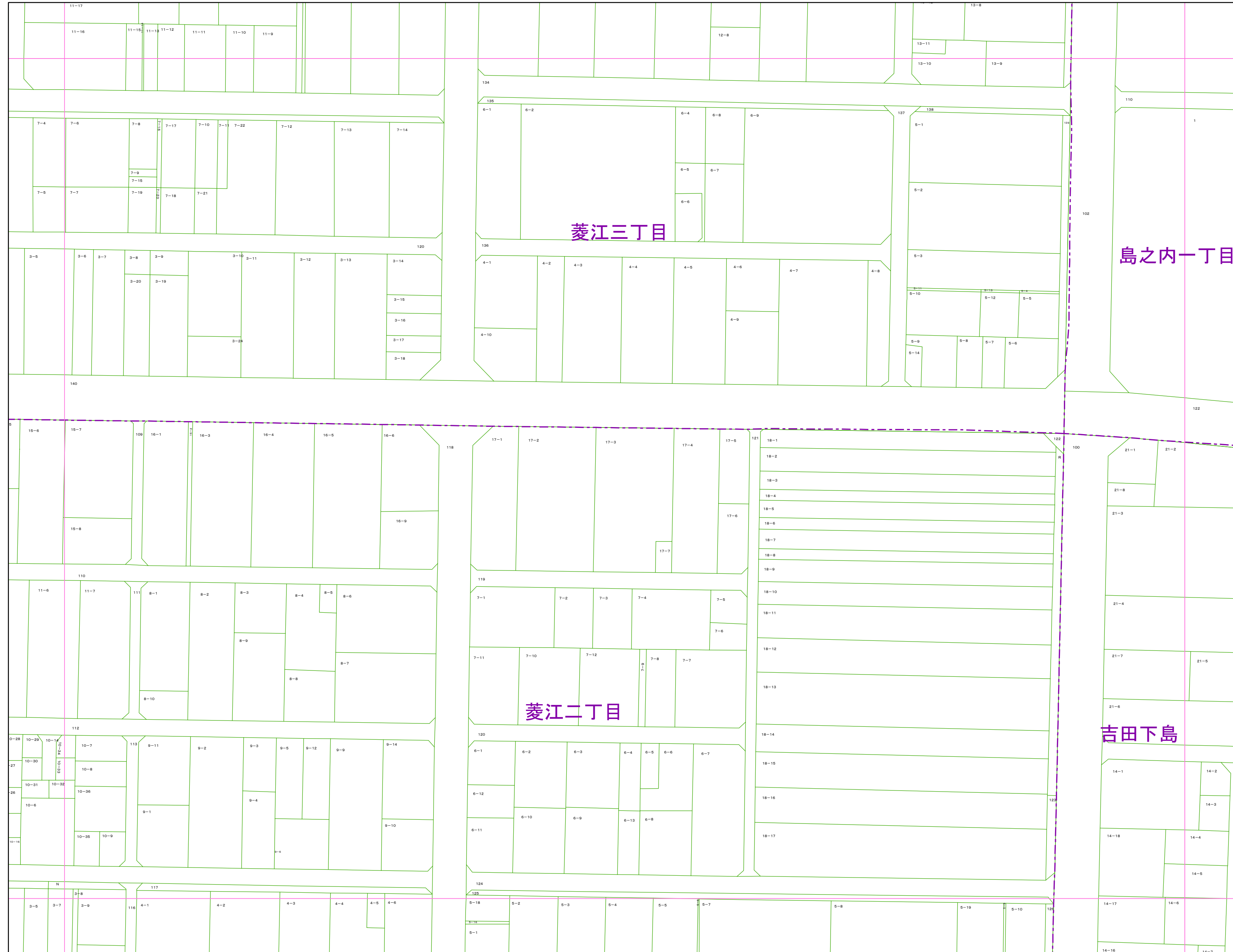
1:1,000

東大阪市税務部 1602

1:1,000

東大阪市地籍図


1603
令和8年1月1日調整



0922	0923	0924
1602	1603	1604
1607	1608	1609

町丁目名

島之内一丁目
菱江二丁目
菱江三丁目
吉田下島



凡例

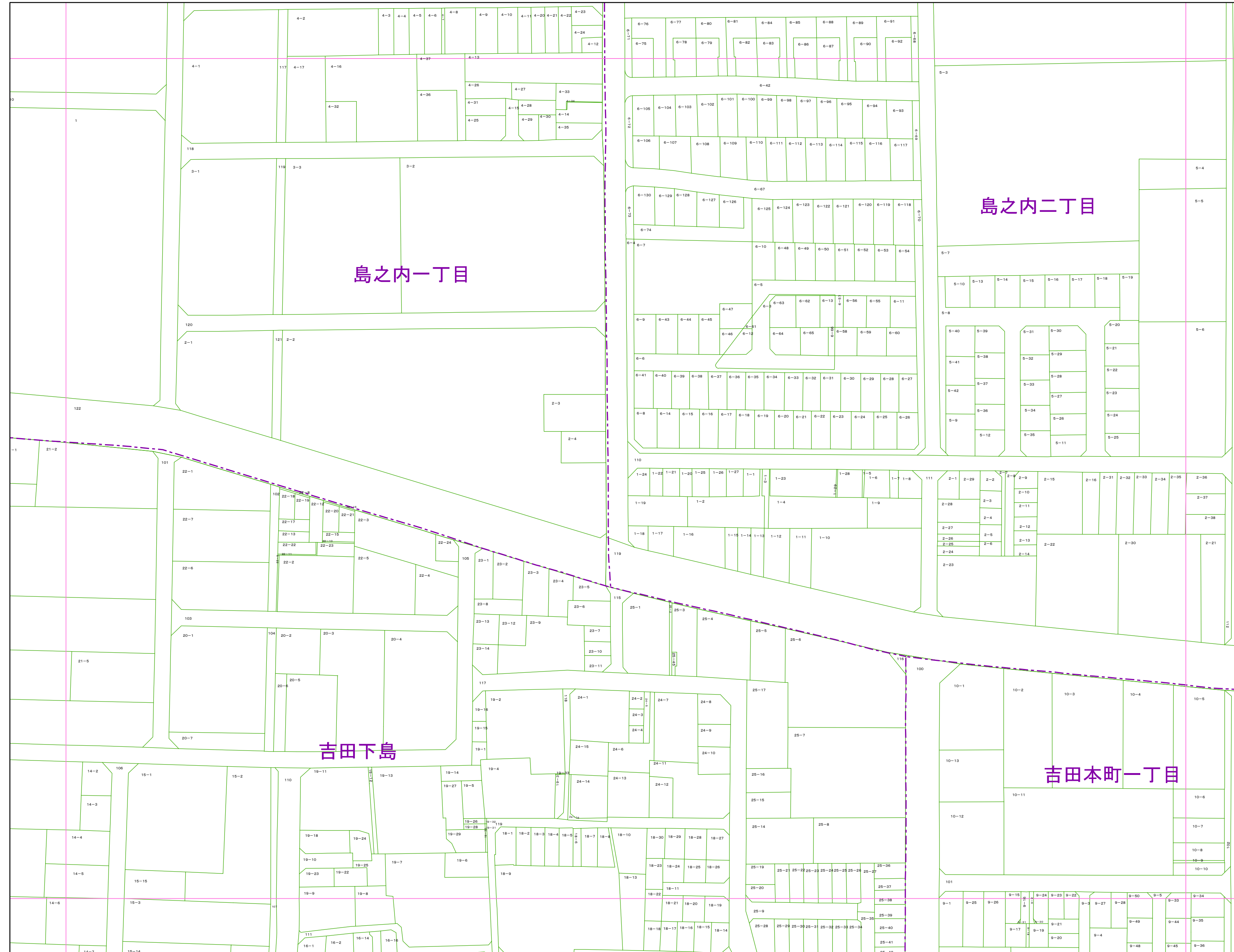
1234-1	地番
R	里道
W	水路
N	地番なし
1234-1	筆界破線 (推定線)
○○町	町丁目界
—	図郭線

令和8年3月作成
1603

この地籍図は固定資産の評価の目的以外には使用できませんので、
法律行為(売買、相続等)をする場合には法務局備付の図面によってください。

1:1,000


東大阪市税務部 1603



0923	0924	0925
1603	1604	1605
1608	1609	1610

町丁目名

島之内一丁目
 島之内二丁目
 吉田下島
 吉田本町一丁目



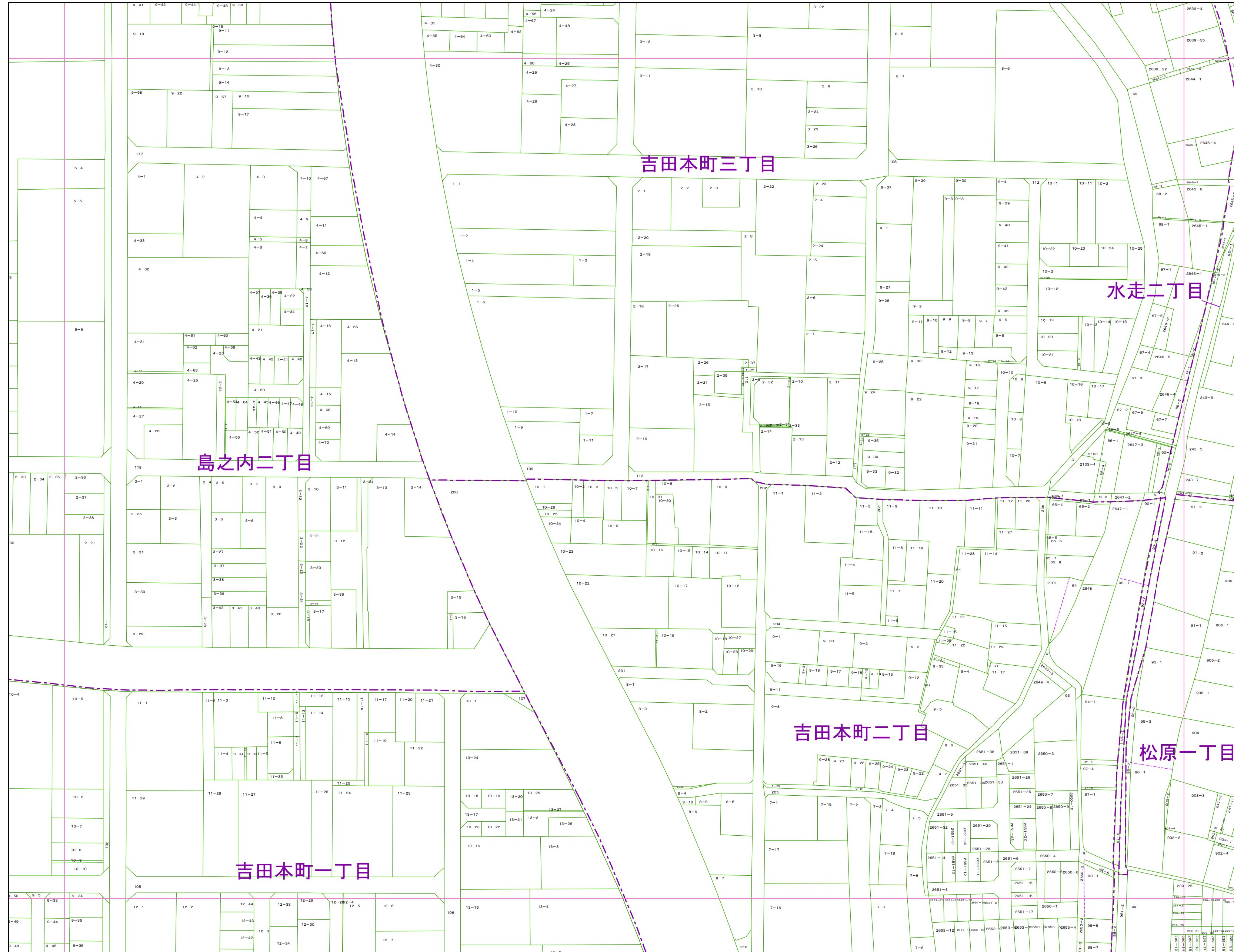
凡例

1234-1	地番
R	里道
W	水路
N	地番なし
1234-1	筆界破線 (推定線)
〇〇町	町丁目界
—	図郭線

1:1,000


東大阪市地籍図

1605
令和8年1月1日調整



0924	0925	1021
1604	1605	1701
1609	1610	1706

- 町丁目名
- 島之内二丁目
 - 松原一丁目
 - 水走二丁目
 - 吉田本町一丁目
 - 吉田本町二丁目
 - 吉田本町三丁目



- 凡例
- 1234-1 地番
 - R 里道
 - W 水路
 - N 地番なし
 - 1234-1 筆界破線 (推定線)
 - 〇〇町 町丁目界
 - 図郭線

令和8年3月作成
1605

この地籍図は固定資産の評価の目的以外には使用できませんので、
法律行為(売買、相続等)をする場合には法務局備付の図面によってください。

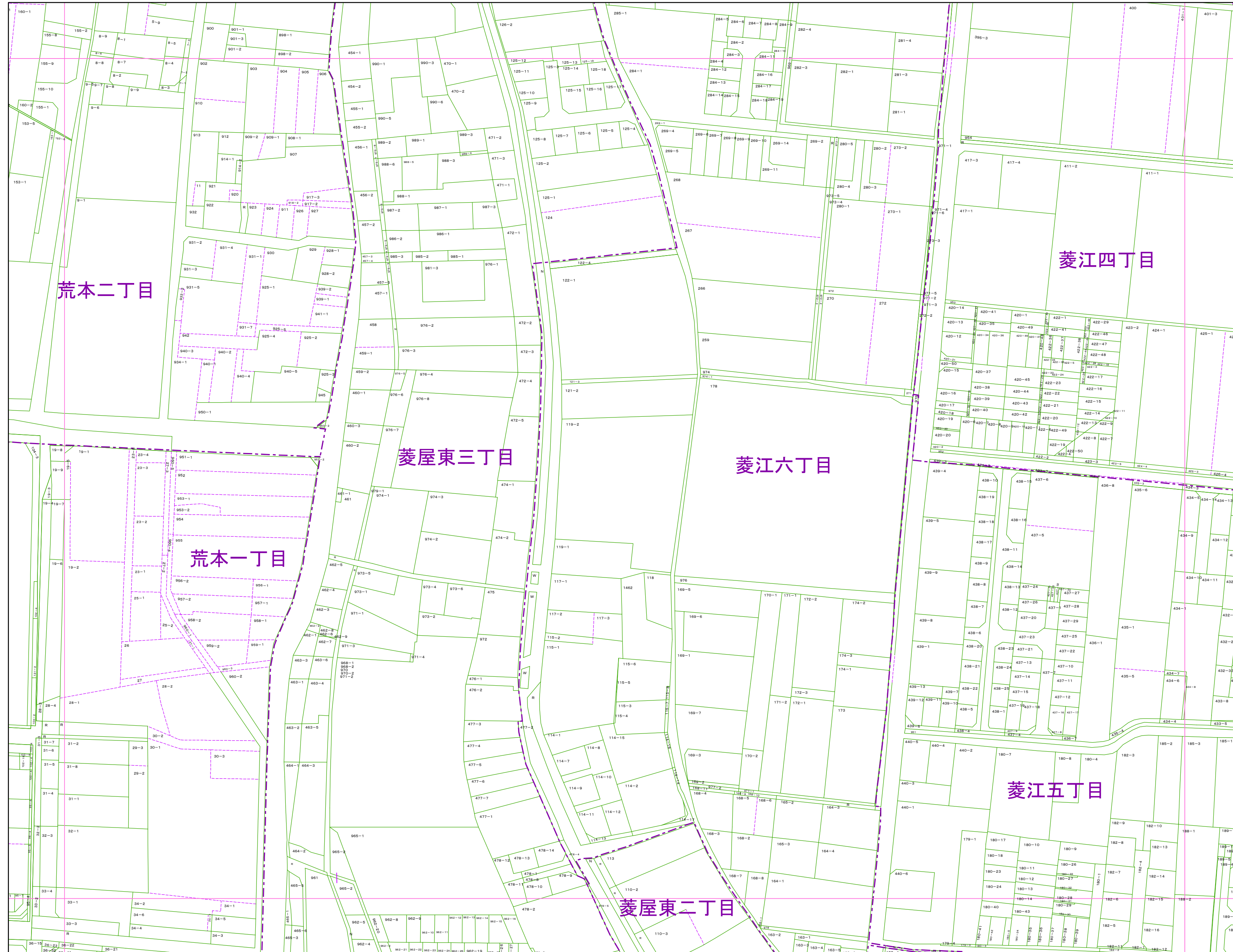
1:1,000

東大阪市税務部 1605

1:1,000


東大阪市地籍図

1606
令和8年1月1日調整



1505	1601	1602
1510	1606	1607
1515	1611	1612

- 町丁目名
- 菱江四丁目
 - 菱江五丁目
 - 菱江六丁目
 - 菱屋東二丁目
 - 菱屋東三丁目
 - 荒本一丁目
 - 荒本二丁目



- 凡例
- 1234-1 地番
 - R 里道
 - W 水路
 - N 地番なし
 - 1234-1 筆界破線 (推定線)
 - 〇〇町 町丁目界
 - 図郭線

令和8年3月作成
1606

この地籍図は固定資産の評価の目的以外には使用できませんので、
法律行為(売買、相続等)をする場合には法務局備付の図面によってください。

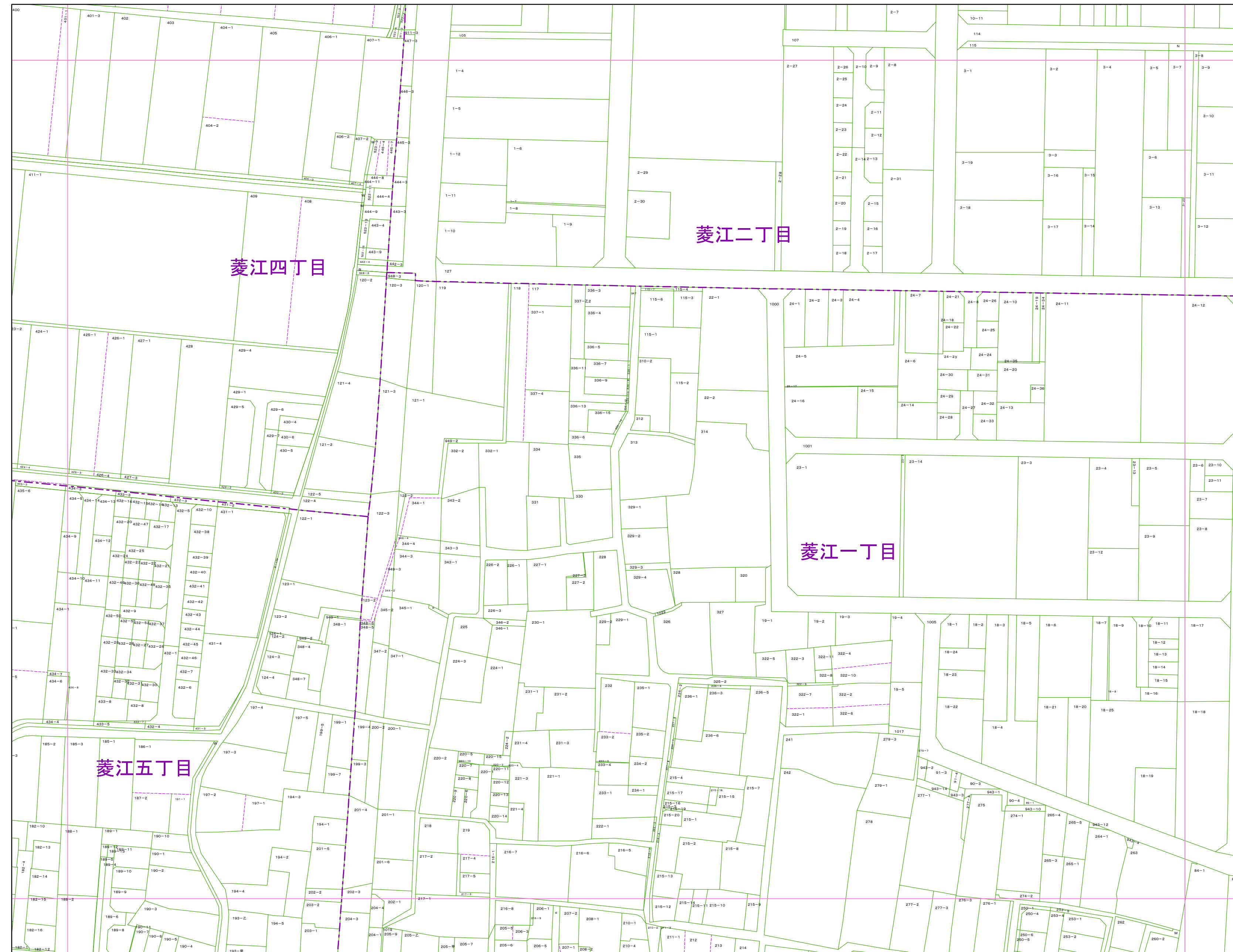
1:1,000

東大阪市税務部 1606

東大阪市地籍図

1607
令和8年1月1日調整


1:1,000



1601	1602	1603
1606	1607	1608
1611	1612	1613

町丁目名

菱江一丁目
菱江二丁目
菱江三丁目
菱江四丁目
菱江五丁目



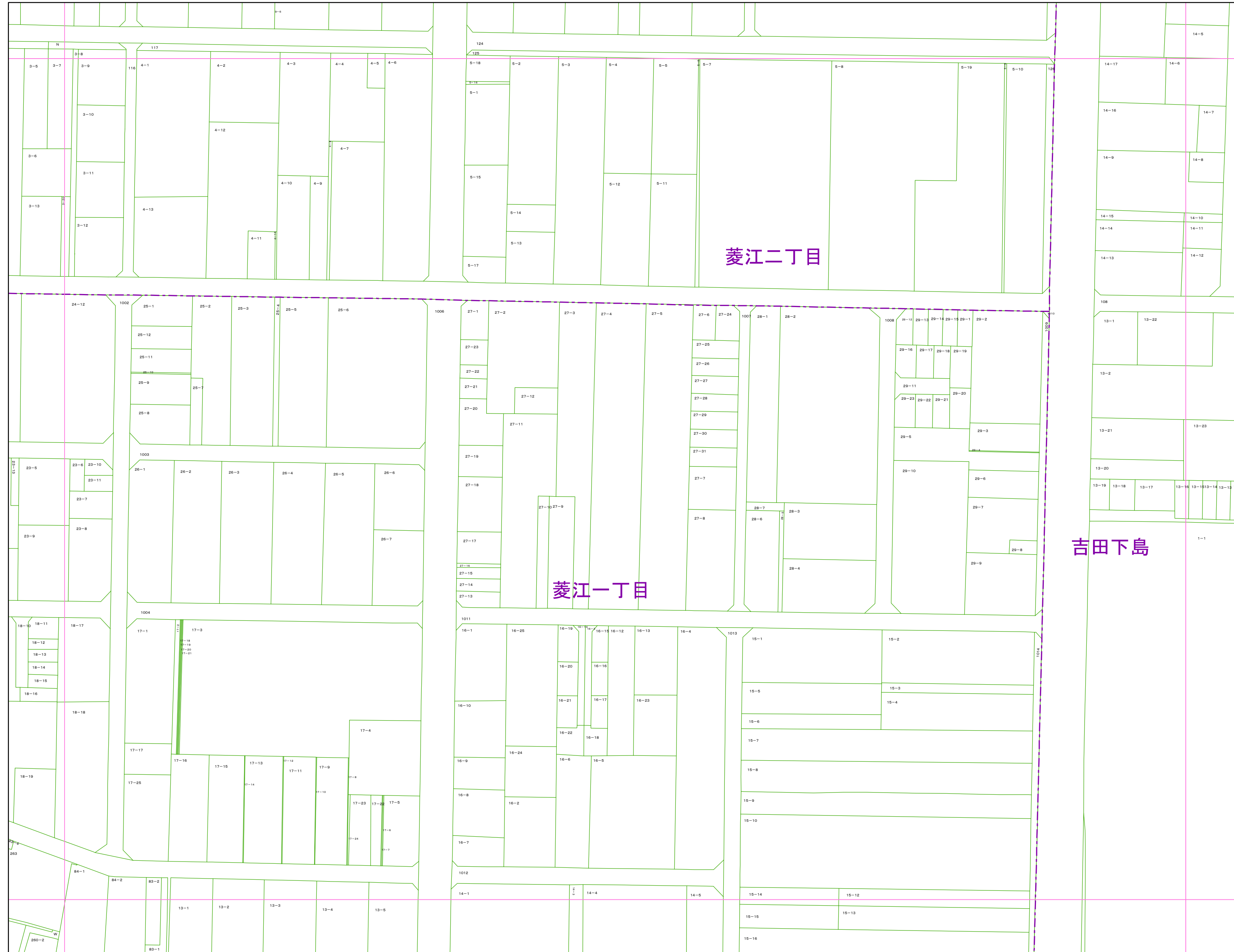
凡例

1234-1	地番
R	里道
W	水路
N	地番なし
1234-1	筆界破線 (推定線)
〇〇町	町丁目界
—	図郭線

1:1,000

東大阪市地籍図


1608
令和8年1月1日調整



1602	1603	1604
1607	1608	1609
1612	1613	1614

町丁目名

菱江一丁目
菱江二丁目
吉田下島



凡例

1234-1	地番
R	里道
W	水路
N	地番なし
1234-1	筆界破線 (推定線)
○○町	町丁目界
—	図郭線

令和8年3月作成
1608

この地籍図は固定資産の評価の目的以外には使用できませんので、
法律行為(売買、相続等)をする場合には法務局備付の図面によってください。

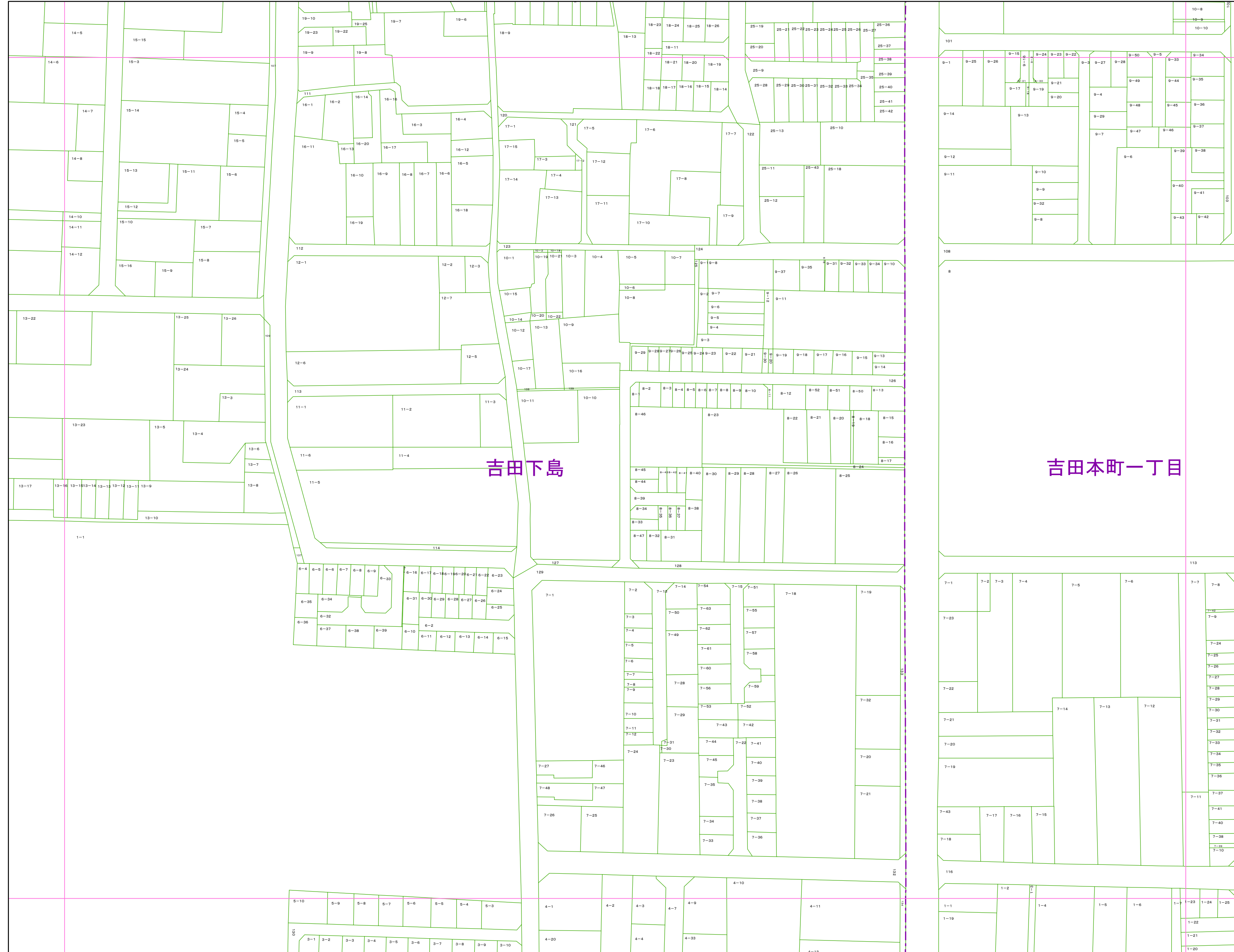
1:1,000

東大阪市税務部 1608

1:1,000


東大阪市地籍図

1609
令和8年1月1日調整



1603	1604	1605
1608	1609	1610
1613	1614	1615

町丁目名
吉田下島
吉田本町一丁目



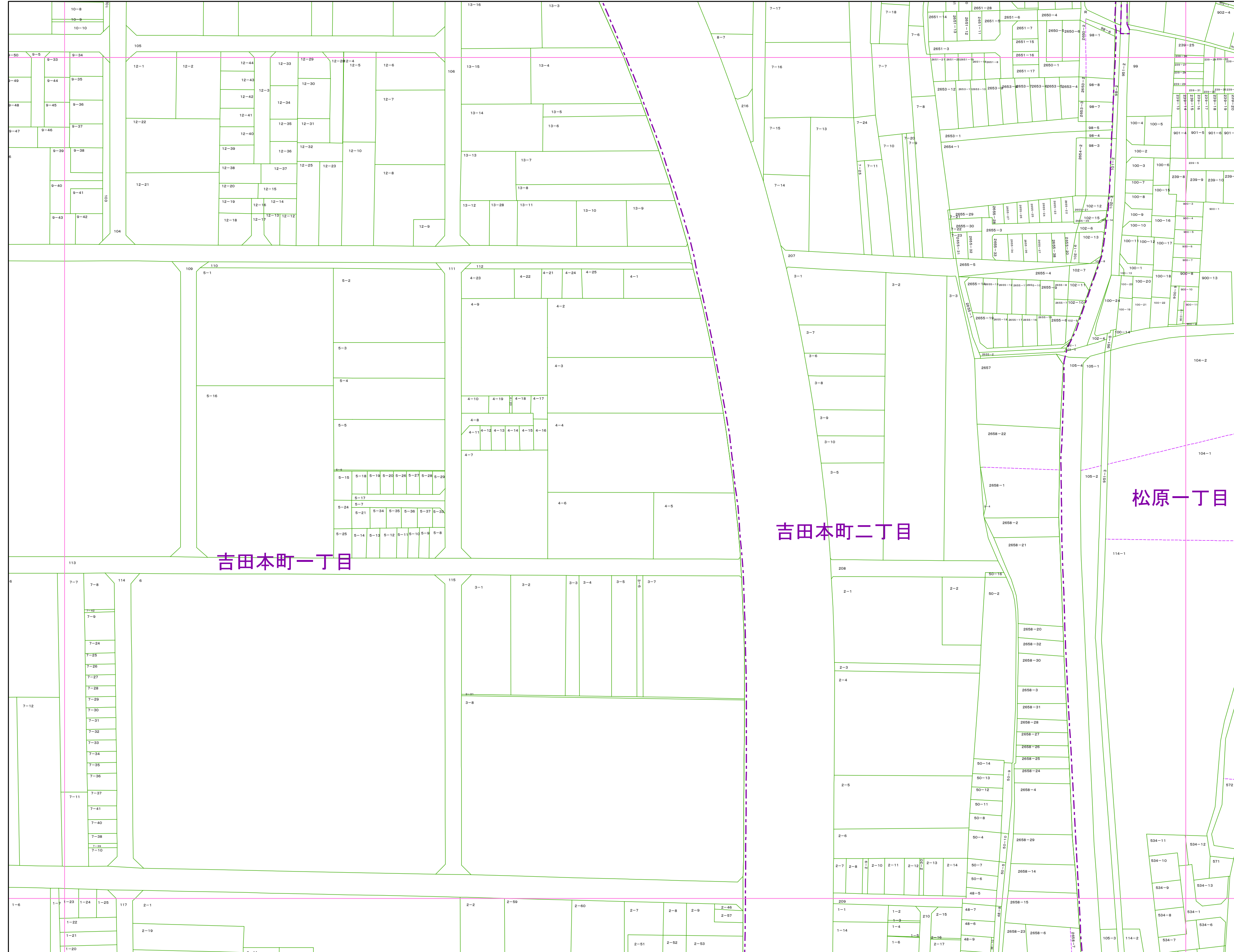
凡例

1234-1	地番
R	里道
W	水路
N	地番なし
1234-1	筆界破線 (推定線)
○町	町丁目界
—	図郭線

1:1,000

東大阪市地籍図


1610
令和8年1月1日調整



1604	1605	1701
1609	1610	1706
1614	1615	1711

町丁目名

松原一丁目
吉田本町二丁目
吉田本町二丁目



凡例

1234-1	地番
R	里道
W	水路
N	地番なし
1234-1	筆界破線 (推定線)
〇〇町	町丁目界
—	図郭線

令和8年3月作成
1610

この地籍図は固定資産の評価の目的以外には使用できませんので、
法律行為(売買、相続等)をする場合には法務局備付の図面によってください。

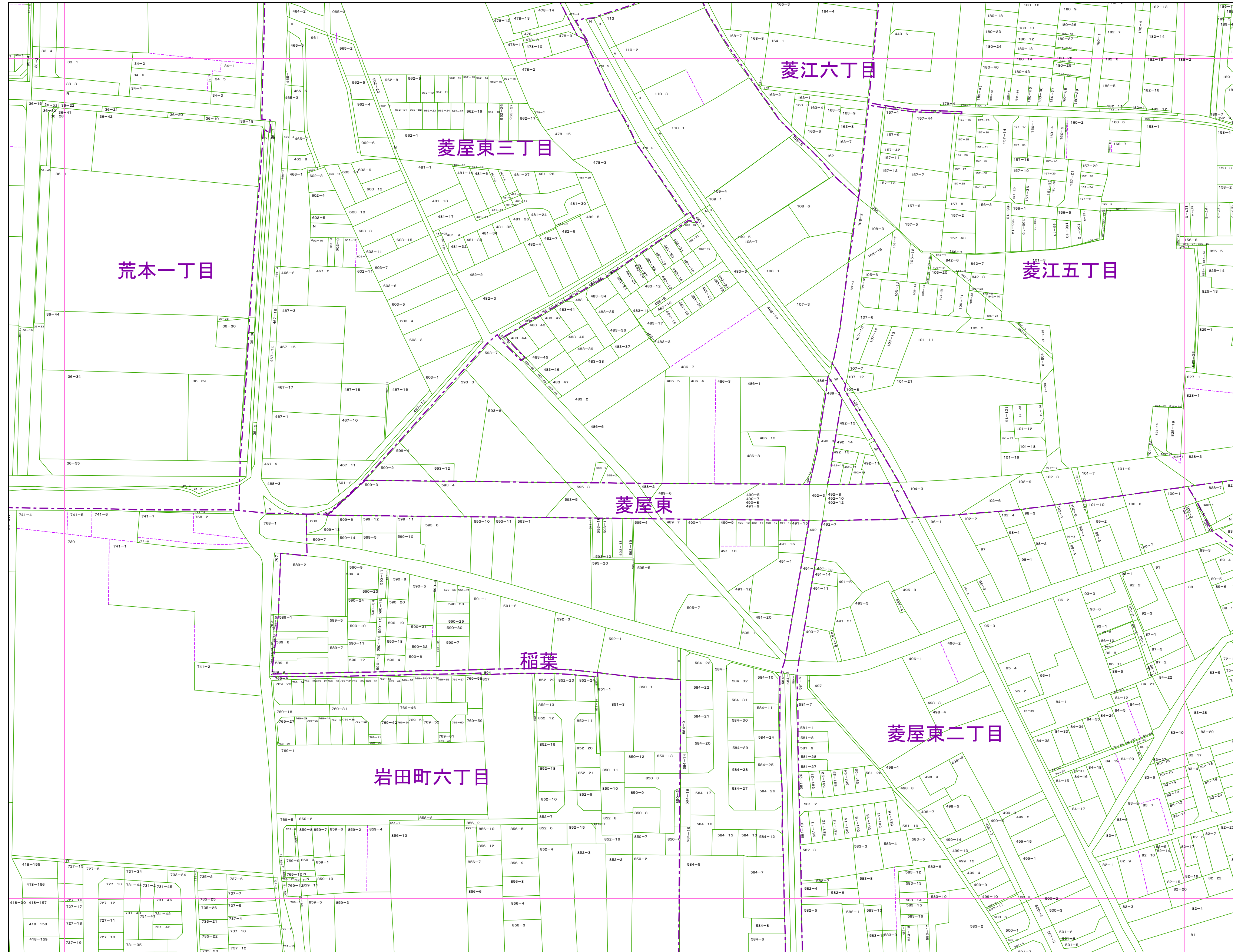
1:1,000

東大阪市税務部 1610

1:1,000


東大阪市地籍図

1611
令和8年1月1日調整



1510	1606	1607
1515	1611	1612
1520	1616	1617

- 町丁目名
- 稲葉
 - 岩田町六丁目
 - 菱江五丁目
 - 菱江六丁目
 - 菱屋東二丁目
 - 菱屋東三丁目
 - 荒本一丁目
 - 菱屋東



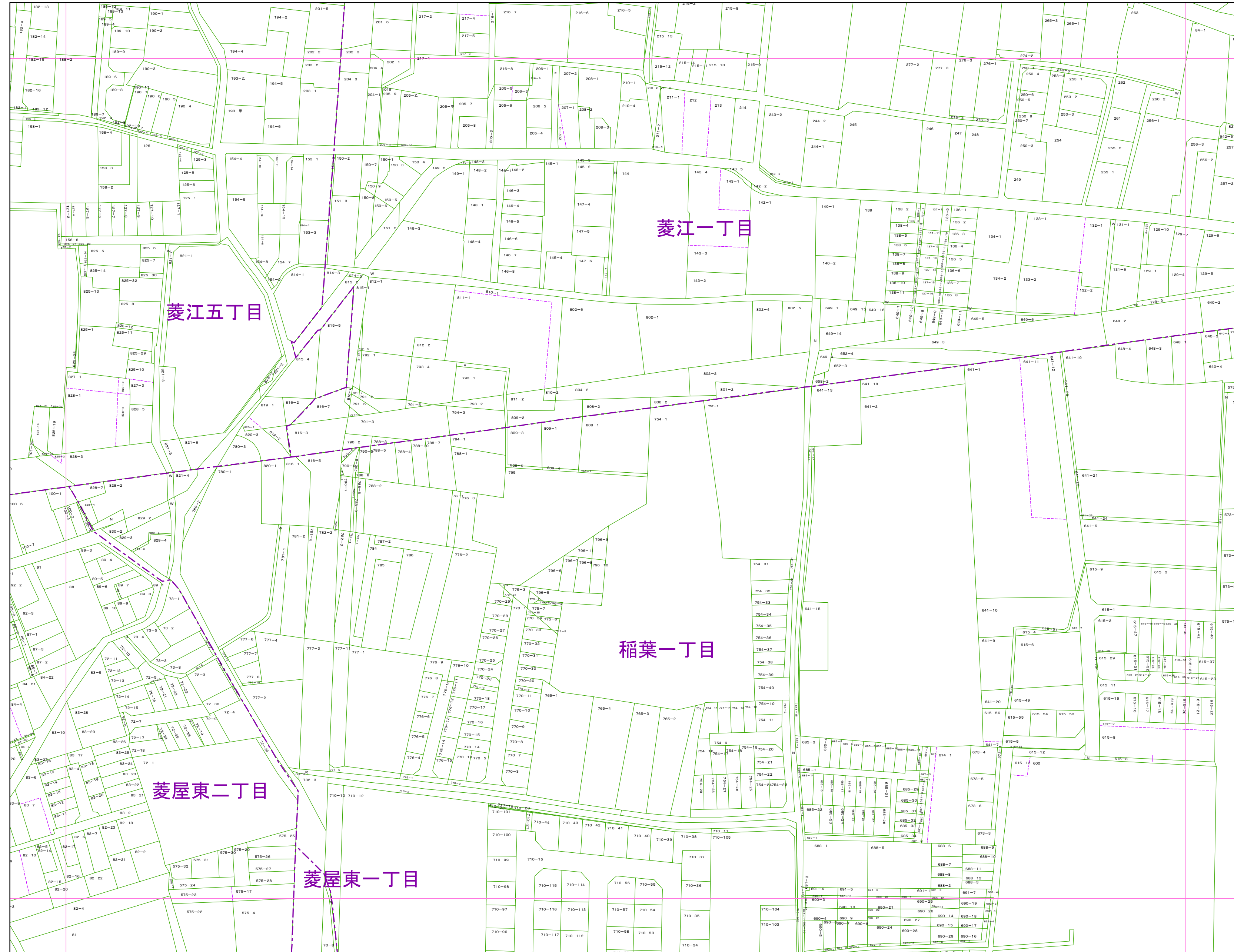
- 凡例
- 1234-1 地番
 - R 里道
 - W 水路
 - N 地番なし
 - 1234-1 筆界破線 (推定線)
 - 〇〇町 町丁目界
 - 図郭線

令和8年3月作成
1611

この地籍図は固定資産の評価の目的以外には使用できませんので、
法律行為(売買、相続等)をする場合には法務局備付の図面によってください。

1:1,000


東大阪市税務部 1611



1606	1607	1608
1611	1612	1613
1616	1617	1618

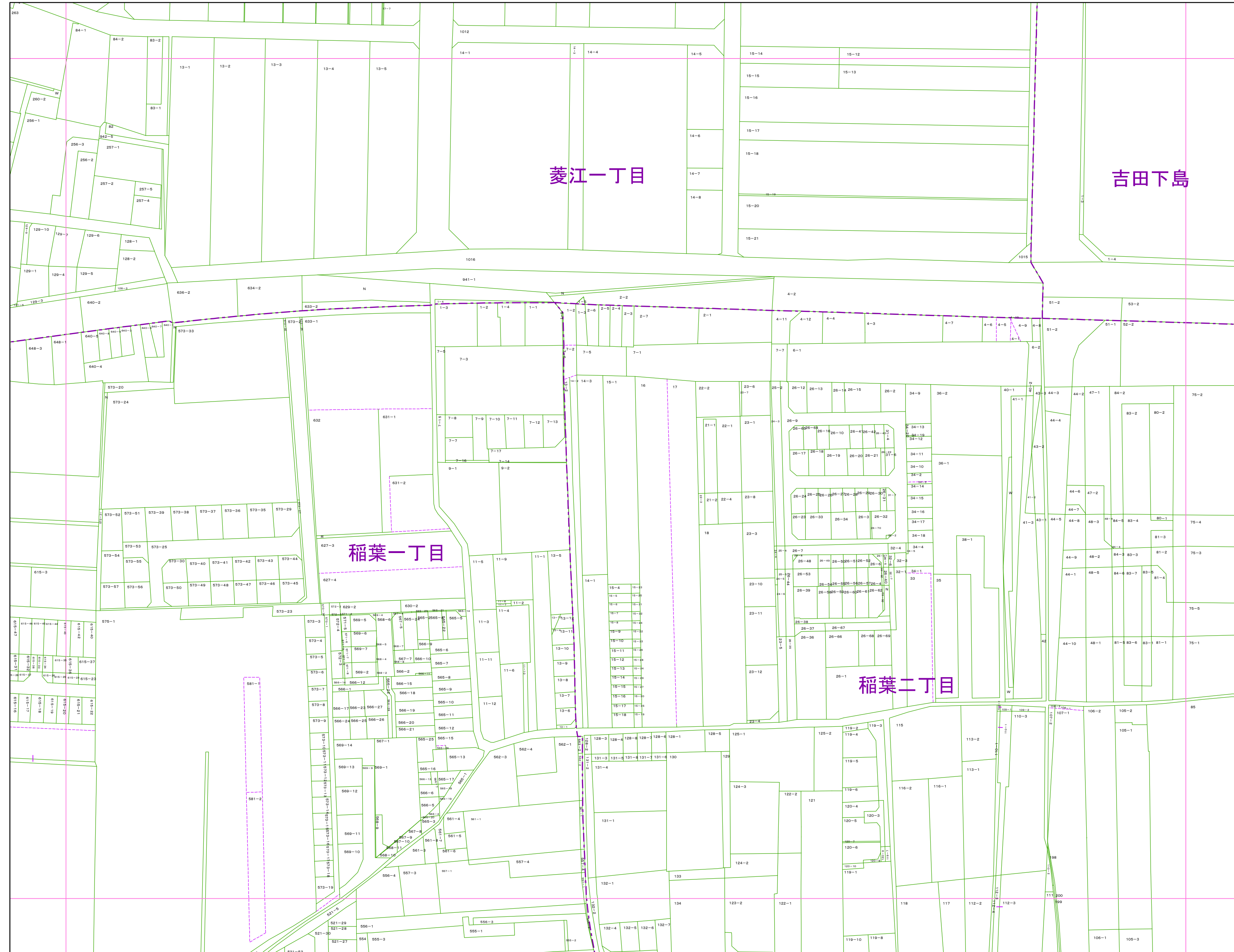
町丁目名

稲葉一丁目
菱江一丁目
菱江五丁目
菱屋東一丁目
菱屋東二丁目



凡例


1234-1	地番
R	里道
W	水路
N	地番なし
1234-1	筆界破線 (推定線)
〇〇町	町丁目界
—	図郭線



1607	1608	1609
1612	1613	1614
1617	1618	1619

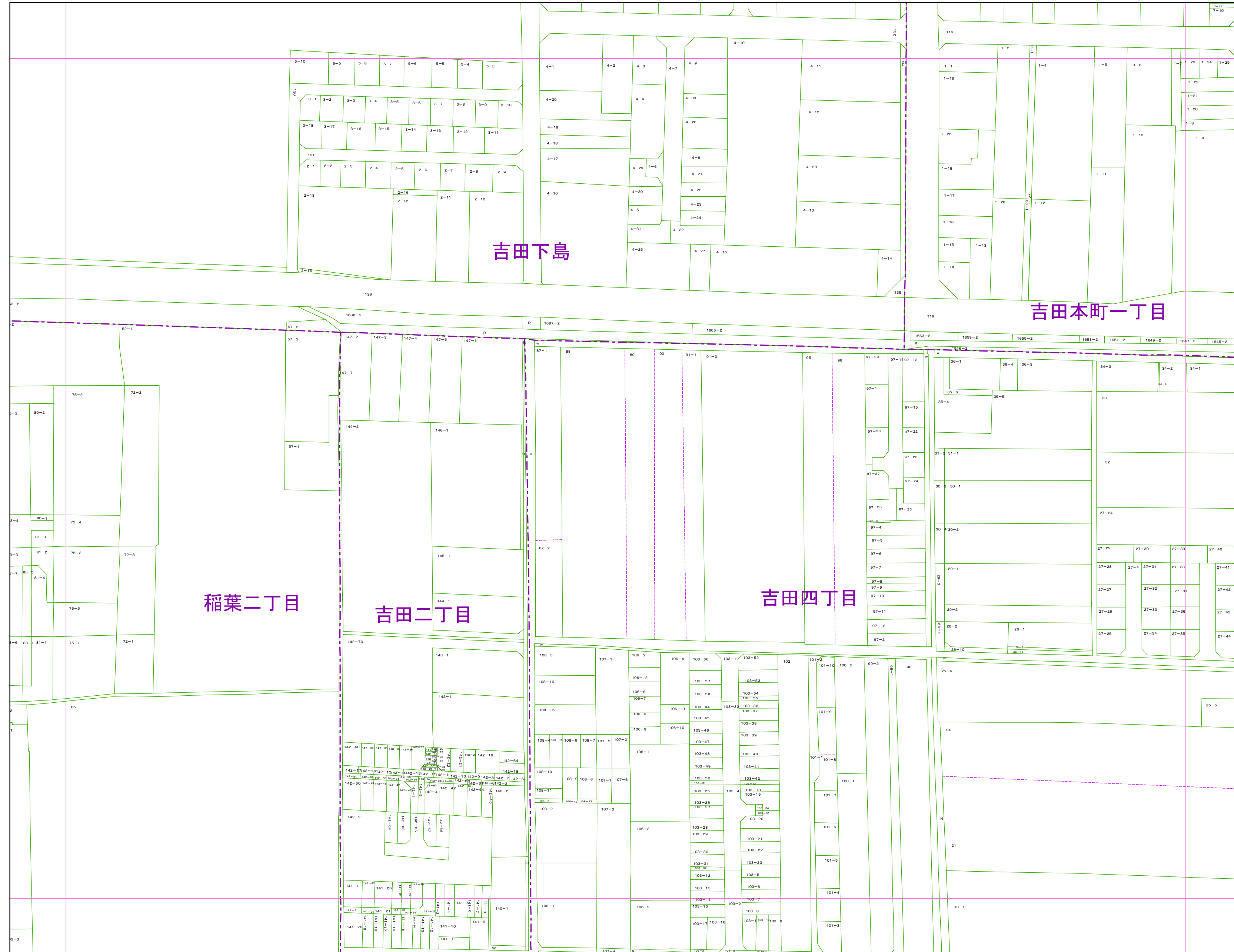
町丁目名

稲葉一丁目
稲葉二丁目
菱江一丁目
吉田下島



凡例


1234-1	地番
R	里道
W	水路
N	地番なし
1234-1	筆界破線 (推定線)
○	町丁目界
—	図郭線



1608	1609	1610
1613	1614	1615
1618	1619	1620

町丁目名

稲葉二丁目
吉田二丁目
吉田四丁目
吉田下島
吉田本町一丁目



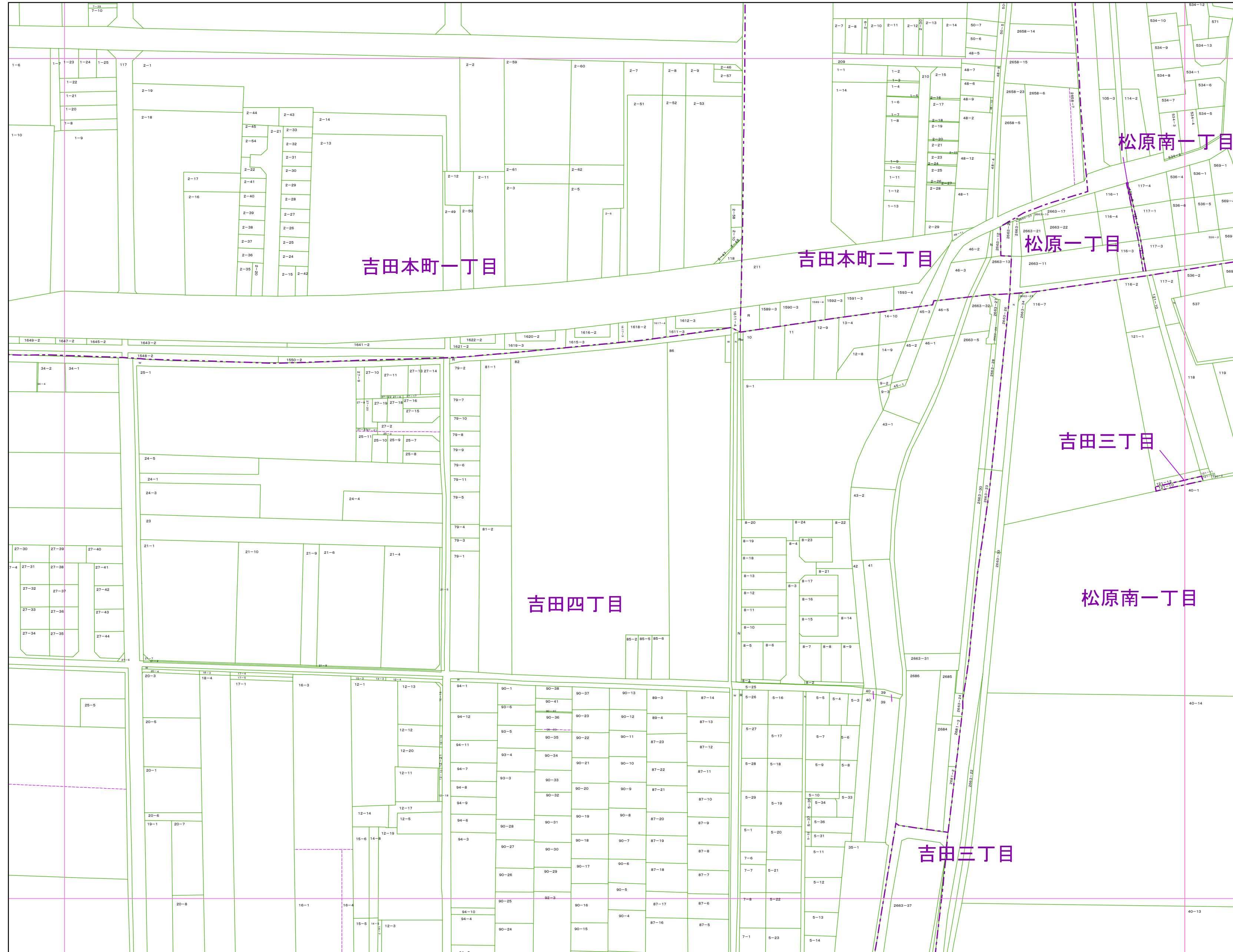
凡例

1234-1	地番
R	里道
W	水路
N	地番なし
1234-1	筆界破線 (推定線)
○○町	町丁目界
—	図郭線

1:1,000


東大阪市地籍図

1615
令和8年1月1日調整



1609	1610	1706
1614	1615	1711
1619	1620	1716

- 町丁目名
- 松原一丁目
 - 松原南一丁目
 - 吉田三丁目
 - 吉田四丁目
 - 吉田本町一丁目
 - 吉田本町二丁目



- 凡例
- 1234-1 地番
 - R 里道
 - W 水路
 - N 地番なし
 - 1234-1 筆界破線 (推定線)
 - 〇〇町 町丁目界
 - 図郭線

令和8年3月作成
1615

この地籍図は固定資産の評価の目的以外には使用できませんので、
法律行為(売買、相続等)をする場合には法務局備付の図面によってください。

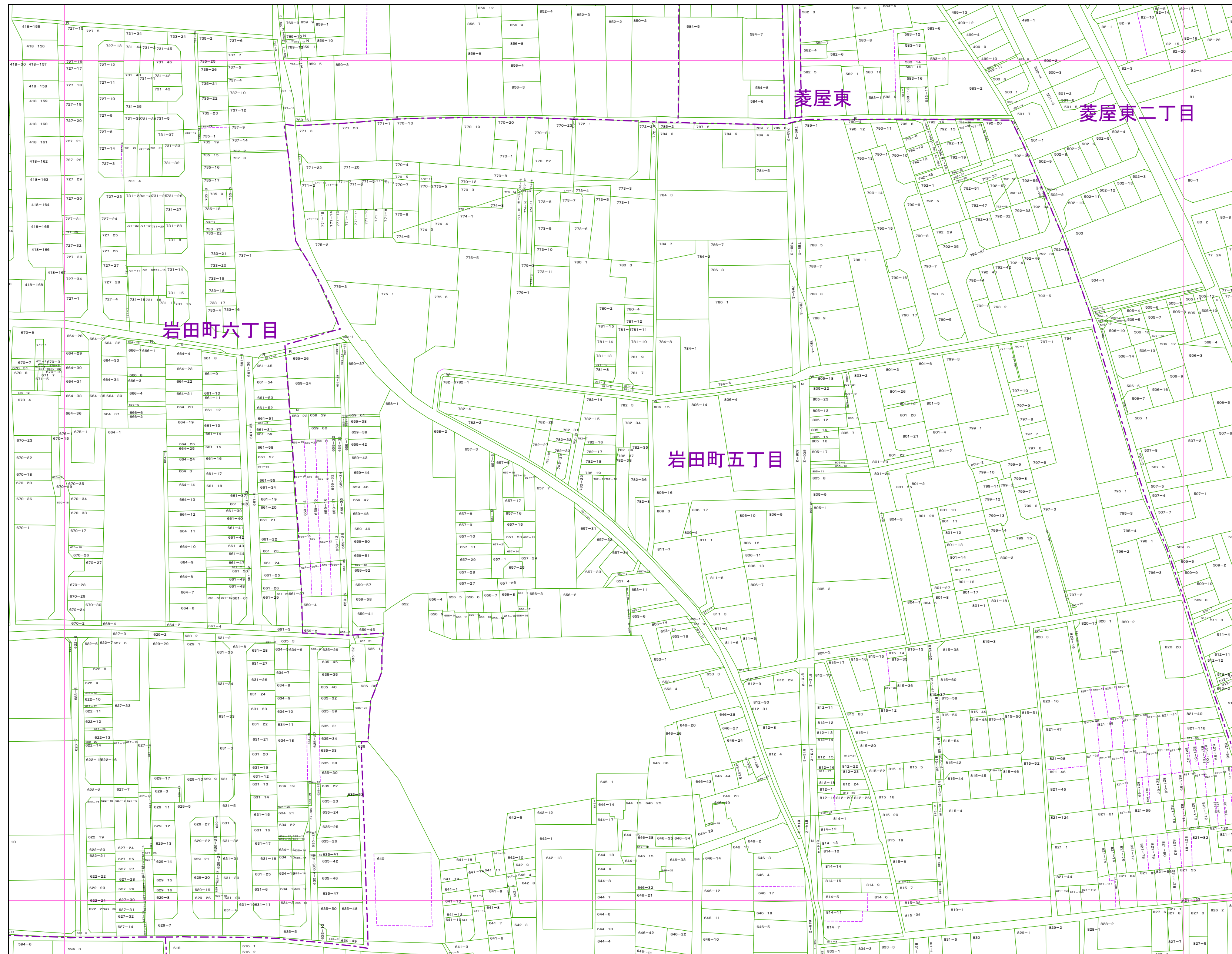
1:1,000

東大阪市税務部 1615

東大阪市地籍図

1616
令和8年1月1日調整


1:1,000



1515	1611	1612
1520	1616	1617
1525	1621	1622

町丁目名

岩田町五丁目
岩田町六丁目
菱屋東二丁目
菱屋東



凡例

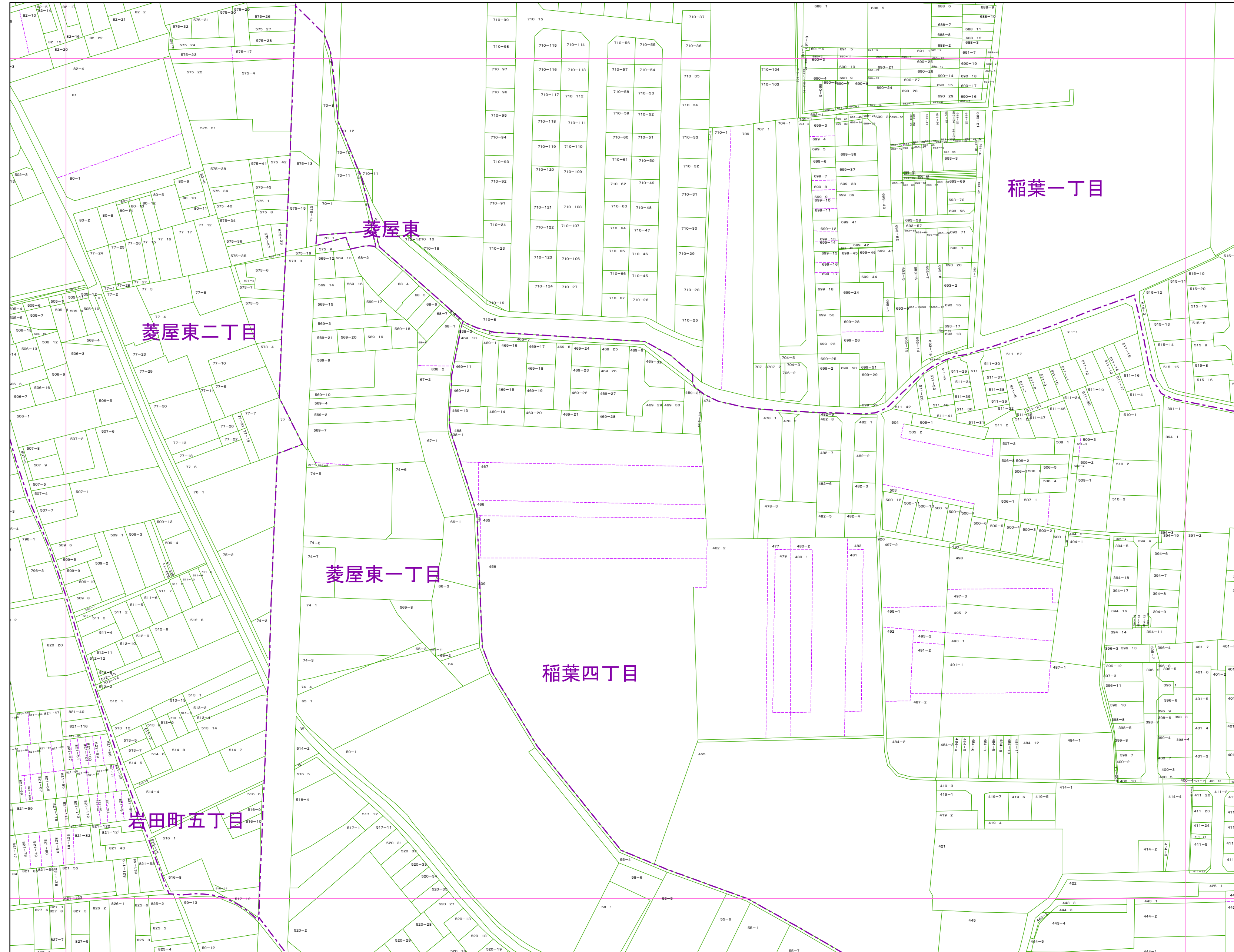
- 1234-1 地番
- R 里道
- W 水路
- N 地番なし
- 1234-1 筆界破線 (推定線)
- 〇〇町 町丁目界
- 図郭線

令和8年3月作成
1616

この地籍図は固定資産の評価の目的以外には使用できませんので、
法律行為(売買、相続等)をする場合には法務局備付の図面によってください。


1:1,000

東大阪市税務部 1616

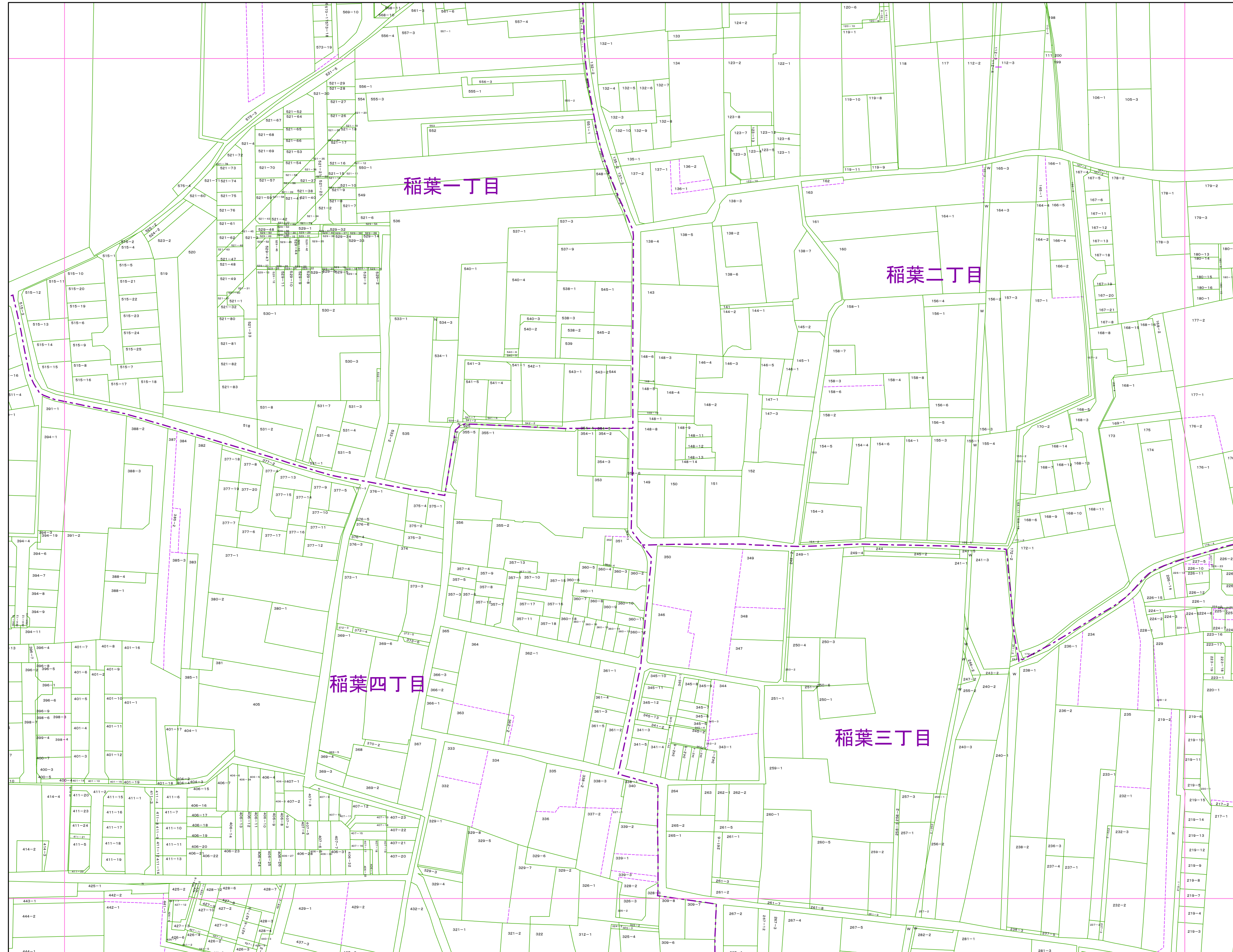


1611	1612	1613
1616	1617	1618
1621	1622	1623

- 町丁目名
- 稲葉一丁目
 - 稲葉四丁目
 - 岩田町五丁目
 - 菱屋東一丁目
 - 菱屋東二丁目
 - 菱屋東




- 凡例
- 1234-1 地番
 - R 里道
 - W 水路
 - N 地番なし
 - 1234-1 筆界破線 (推定線)
 - 〇〇町 町丁目界
 - 図郭線



1612	1613	1614
1617	1618	1619
1622	1623	1624

町丁目名

稲葉一丁目
稲葉二丁目
稲葉三丁目
稲葉四丁目



凡例

1234-1	地番
R	里道
W	水路
N	地番なし
1234-1	筆界破線 (推定線)
〇〇町	町丁目界
—	図郭線

東大阪市地籍図

1619
令和8年1月1日調整


1:1,000



1613	1614	1615
1618	1619	1620
1623	1624	1625

町丁目名

稲葉二丁目
稲葉三丁目
吉田二丁目
吉田三丁目
吉田四丁目



凡例

1234-1	地番
R	里道
W	水路
N	地番なし
1234-1	筆界破線 (推定線)
〇〇町	町丁目界
—	図郭線

令和8年3月作成
1619

この地籍図は固定資産の評価の目的以外には使用できませんので、
法律行為(売買、相続等)をする場合には法務局備付の図面によってください。

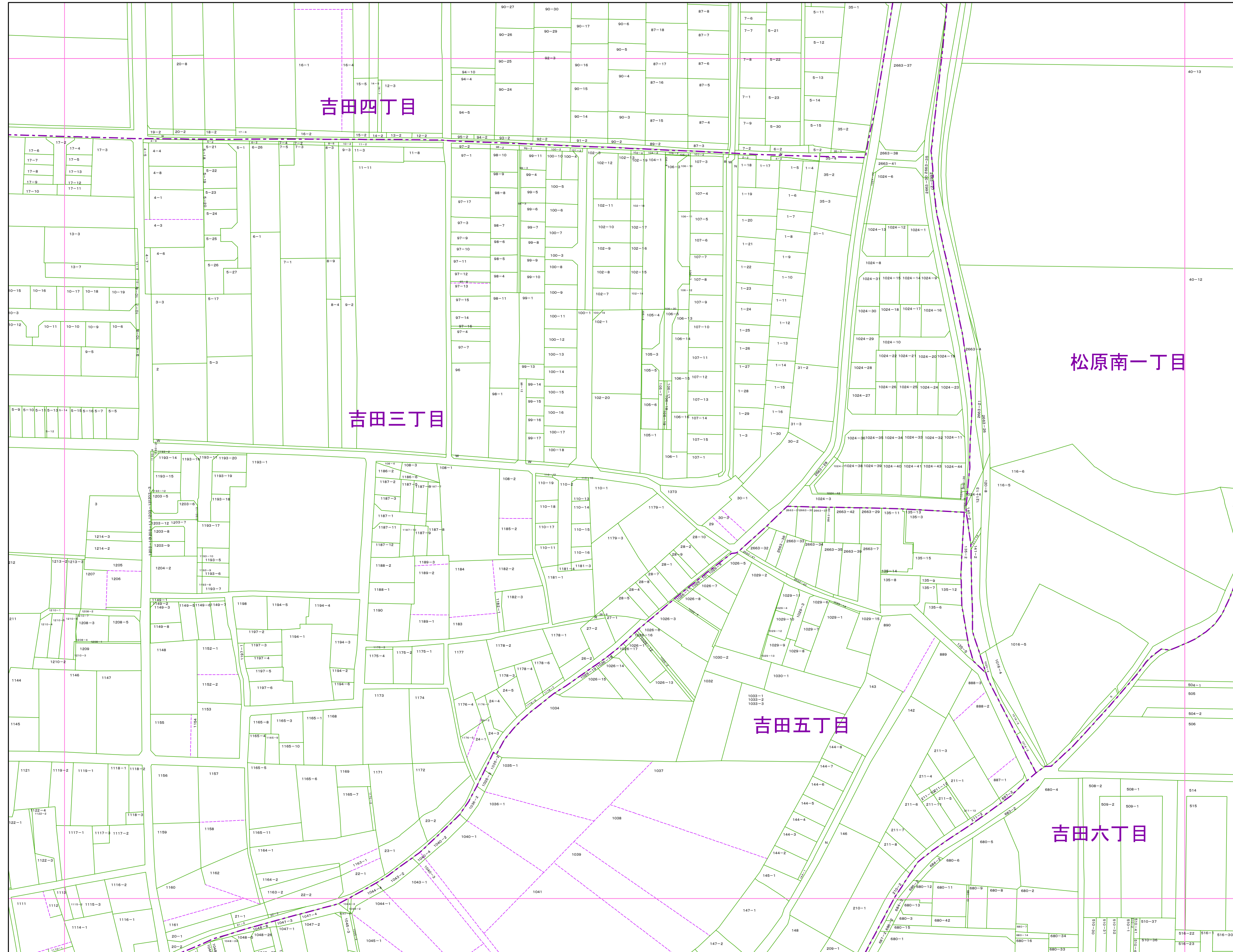
1:1,000

東大阪市税務部 1619

1:1,000

東大阪市地籍図


1620
令和8年1月1日調整



1614	1615	1711
1619	1620	1716
1624	1625	1721

町丁目名

- 松原南一丁目
- 吉田三丁目
- 吉田四丁目
- 吉田五丁目
- 吉田六丁目



凡例

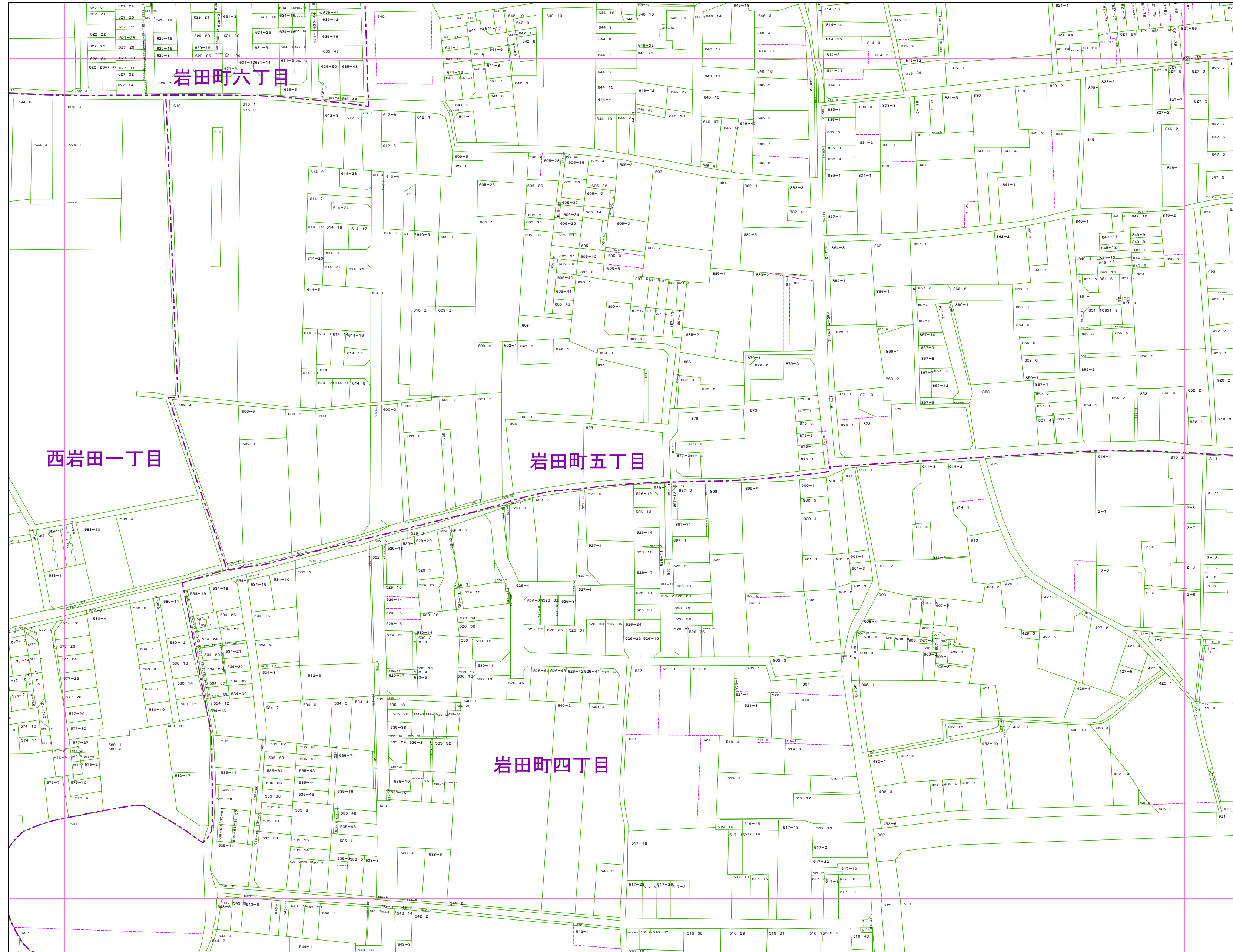
- 1234-1 地番
- R 里道
- W 水路
- N 地番なし
- 1234-1 筆界破線 (推定線)
- 町丁目界
- 図郭線

令和8年3月作成
1620

この地籍図は固定資産の評価の目的以外には使用できませんので、
法律行為(売買、相続等)をする場合には法務局備付の図面によってください。

1:1,000


東大阪市税務部 1620



1520	1616	1617
1525	1621	1622
2205	2301	2302

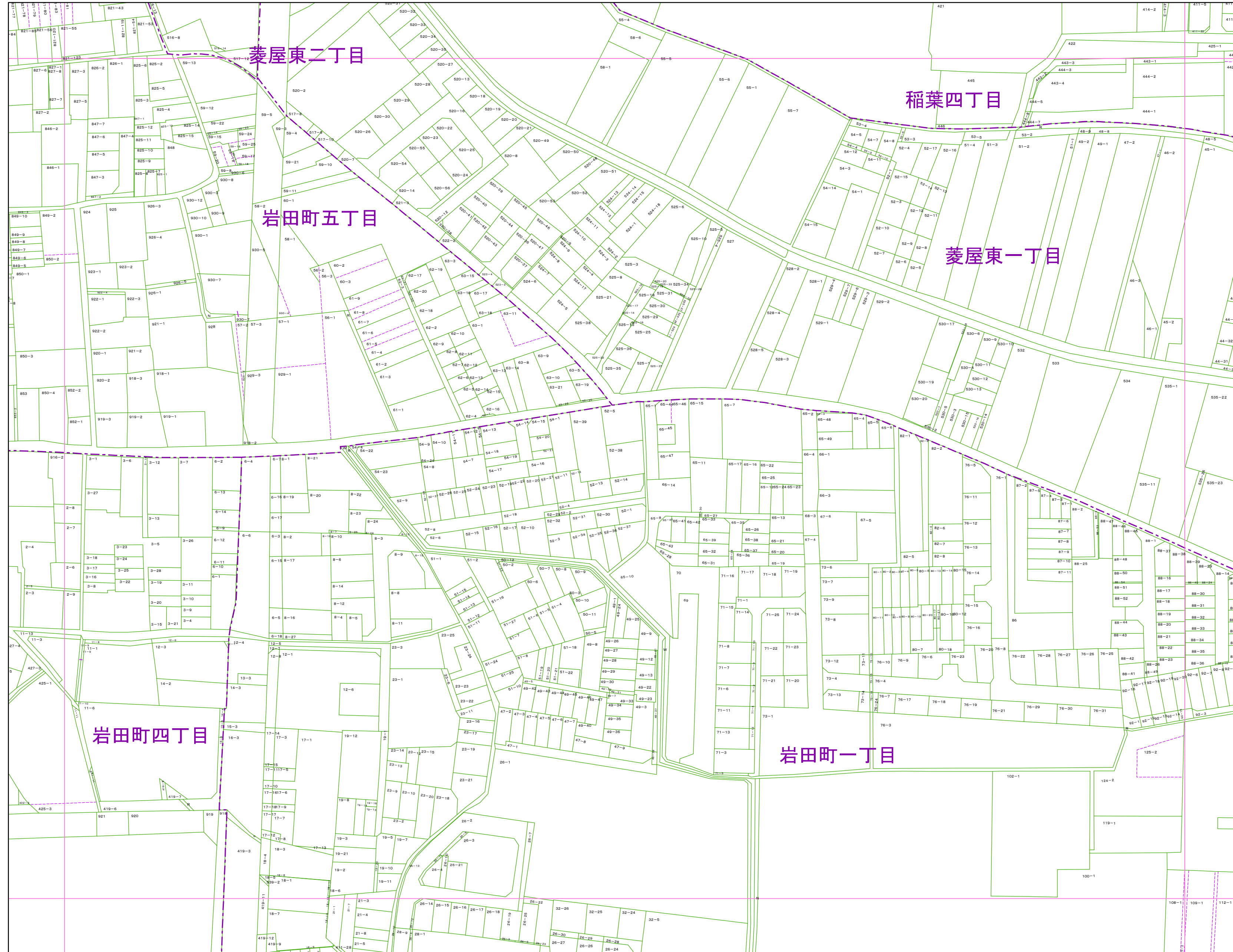
町丁目名

岩田町四丁目
岩田町五丁目
岩田町六丁目
西岩田一丁目



凡例


- 1234-1 地番
- R 里道
- W 水路
- N 地番なし
- 1234-1 筆界破線 (推定線)
- 町丁目界
- 図郭線



1616	1617	1618
1621	1622	1623
2301	2302	2303

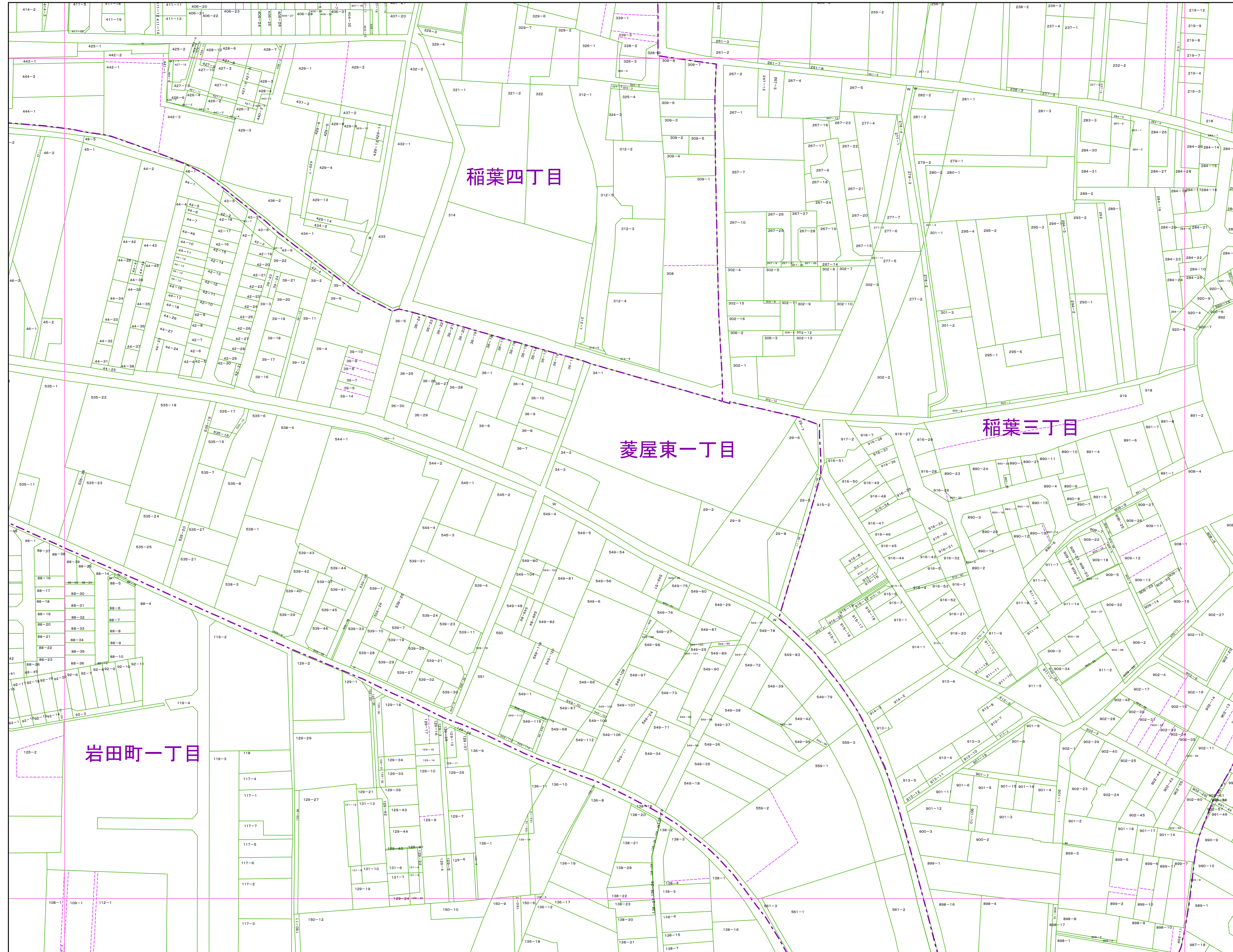
町丁目名

稲葉四丁目
岩田町一丁目
岩田町四丁目
岩田町五丁目
菱屋東一丁目
菱屋東二丁目



凡例


1234-1	地番
R	里道
W	水路
N	地番なし
1234-1	筆界破線 (推定線)
○町	町丁目界
—	図郭線



1617	1618	1619
1622	1623	1624
2302	2303	2304

町丁目名

稲葉三丁目
稲葉四丁目
岩田町一丁目
菱屋東一丁目



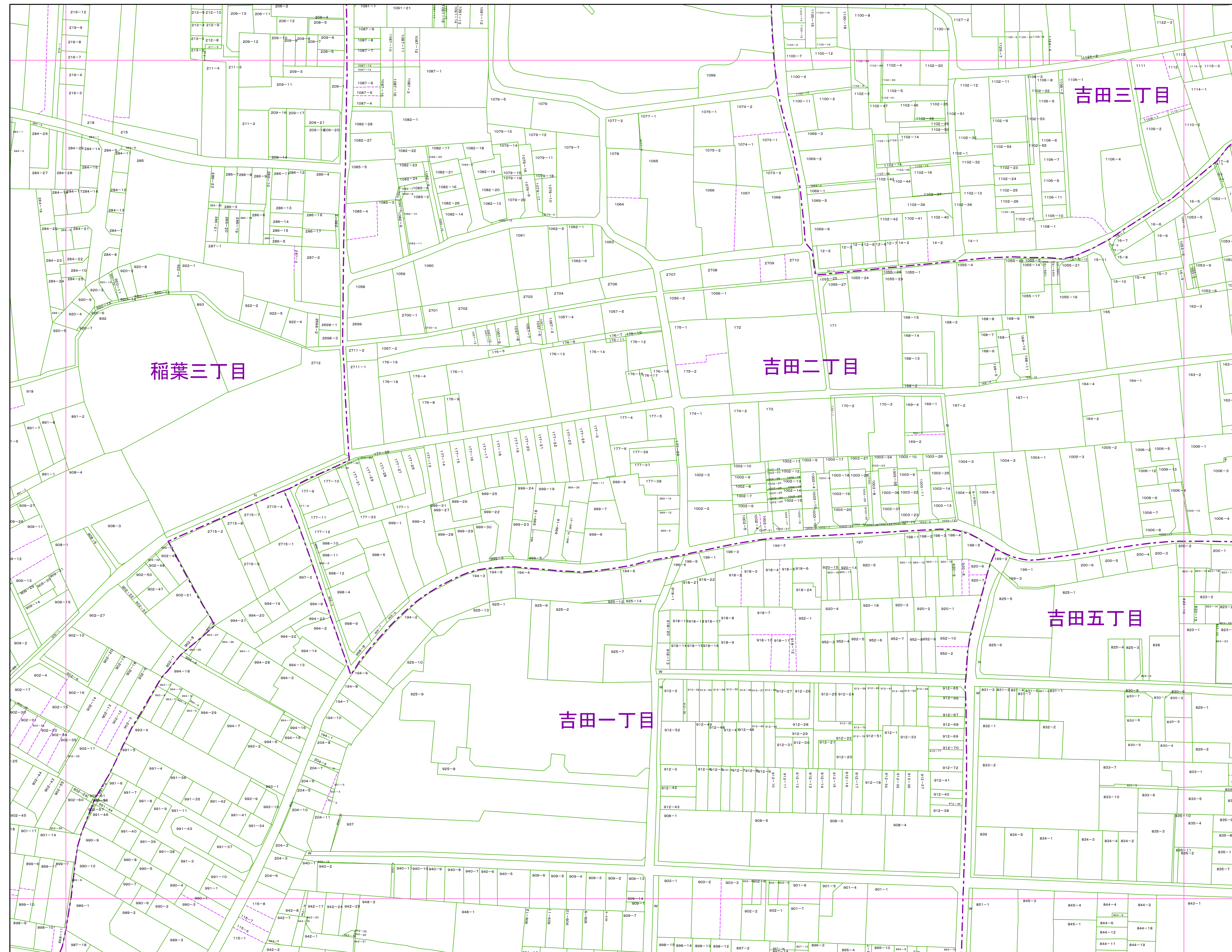
凡例

1234-1	地番
R	里道
W	水路
N	地番なし
1234-1	筆界破線 (推定線)
〇〇町	町丁目界
—	図郭線

東大阪市地籍図

1:1,000


1624
令和8年1月1日調整



1618	1619	1620
1623	1624	1625
2303	2304	2305

町丁目名

稲葉三丁目
吉田一丁目
吉田二丁目
吉田三丁目
吉田五丁目



凡例

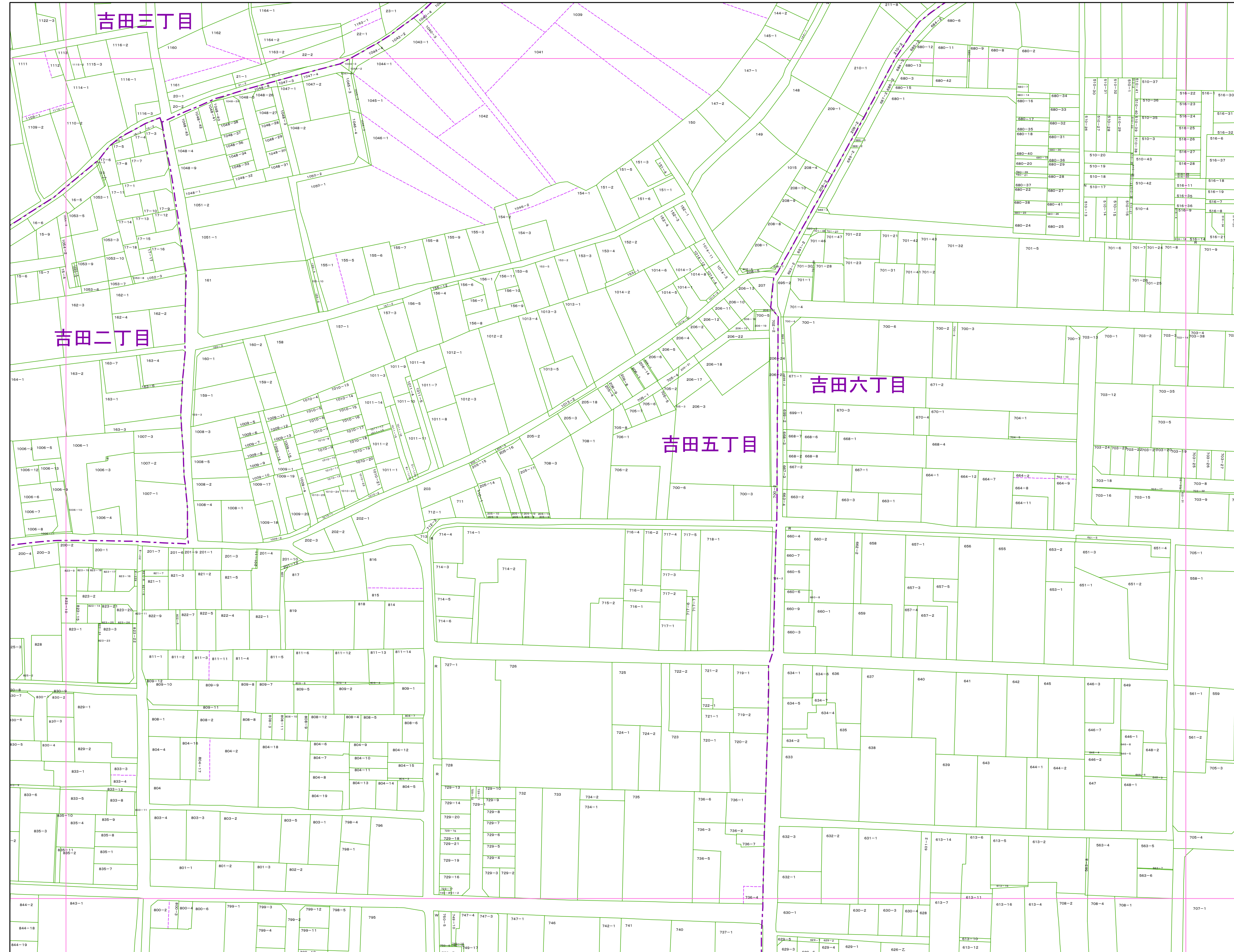
1234-1	地番
R	里道
W	水路
N	地番なし
1234-1	筆界破線 (推定線)
〇〇町	町丁目界
—	図郭線

令和8年3月作成
1624

この地籍図は固定資産の評価の目的以外には使用できませんので、
法律行為(売買、相続等)をする場合には法務局備付の図面によってください。

1:1,000


東大阪市税務部 1624



1619	1620	1716
1624	1625	1721
2304	2305	2401

町丁目名

吉田二丁目
吉田三丁目
吉田五丁目
吉田六丁目



凡例

1234-1	地番
R	里道
W	水路
N	地番なし
1234-1	筆界破線 (推定線)
〇〇町	町丁目界
—	図郭線