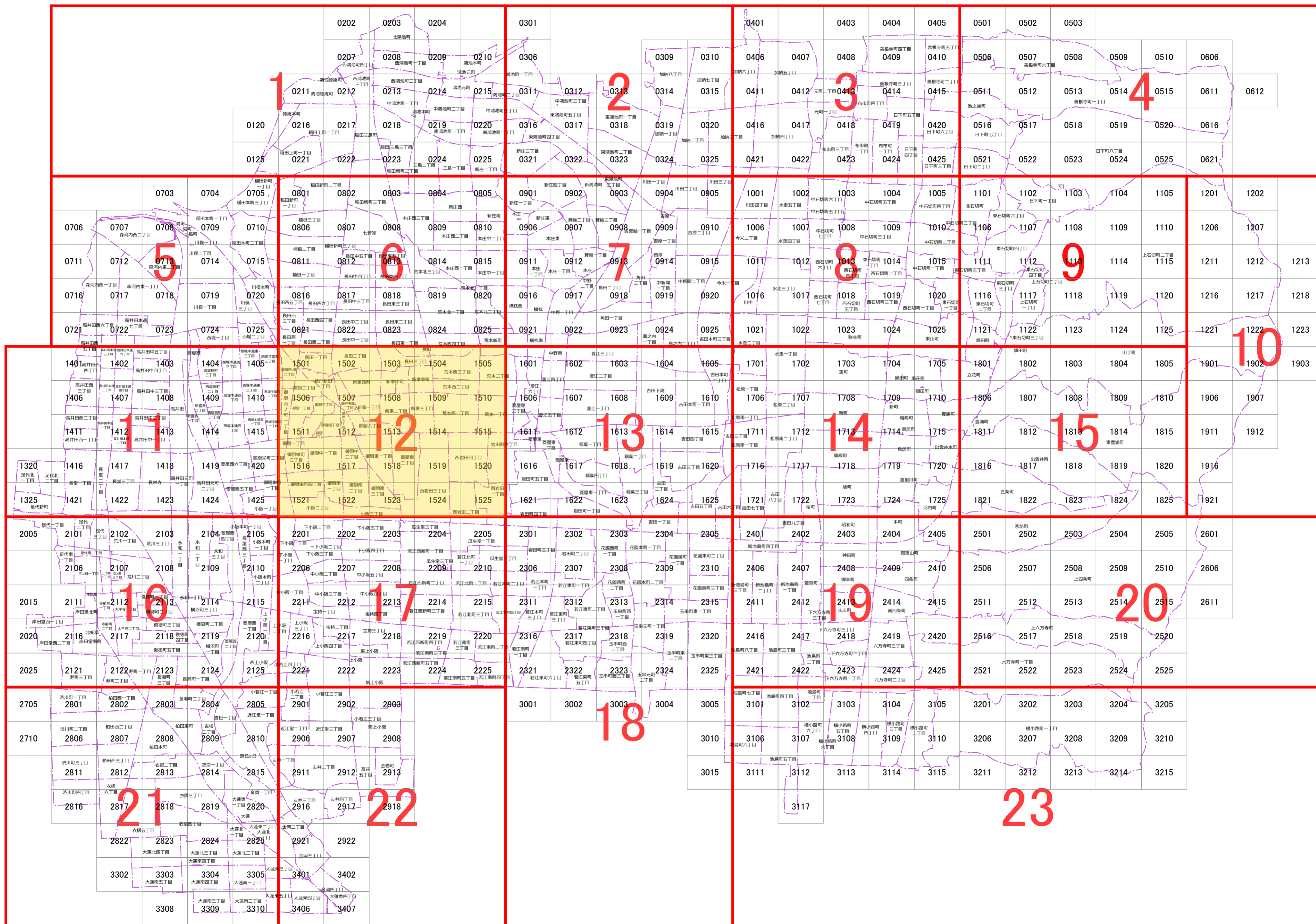


# 東大阪市索引図

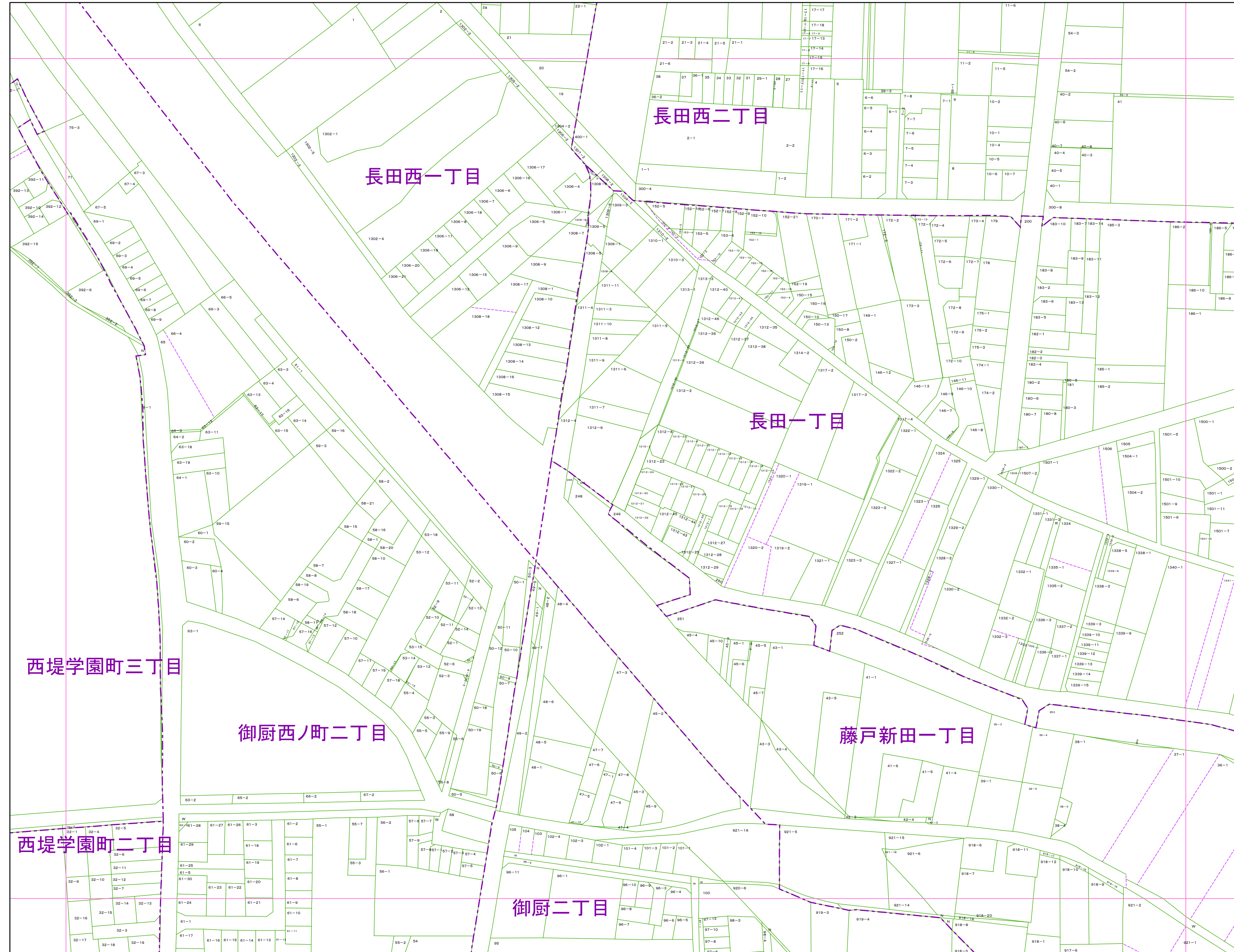


東大阪市 索引図

12




12

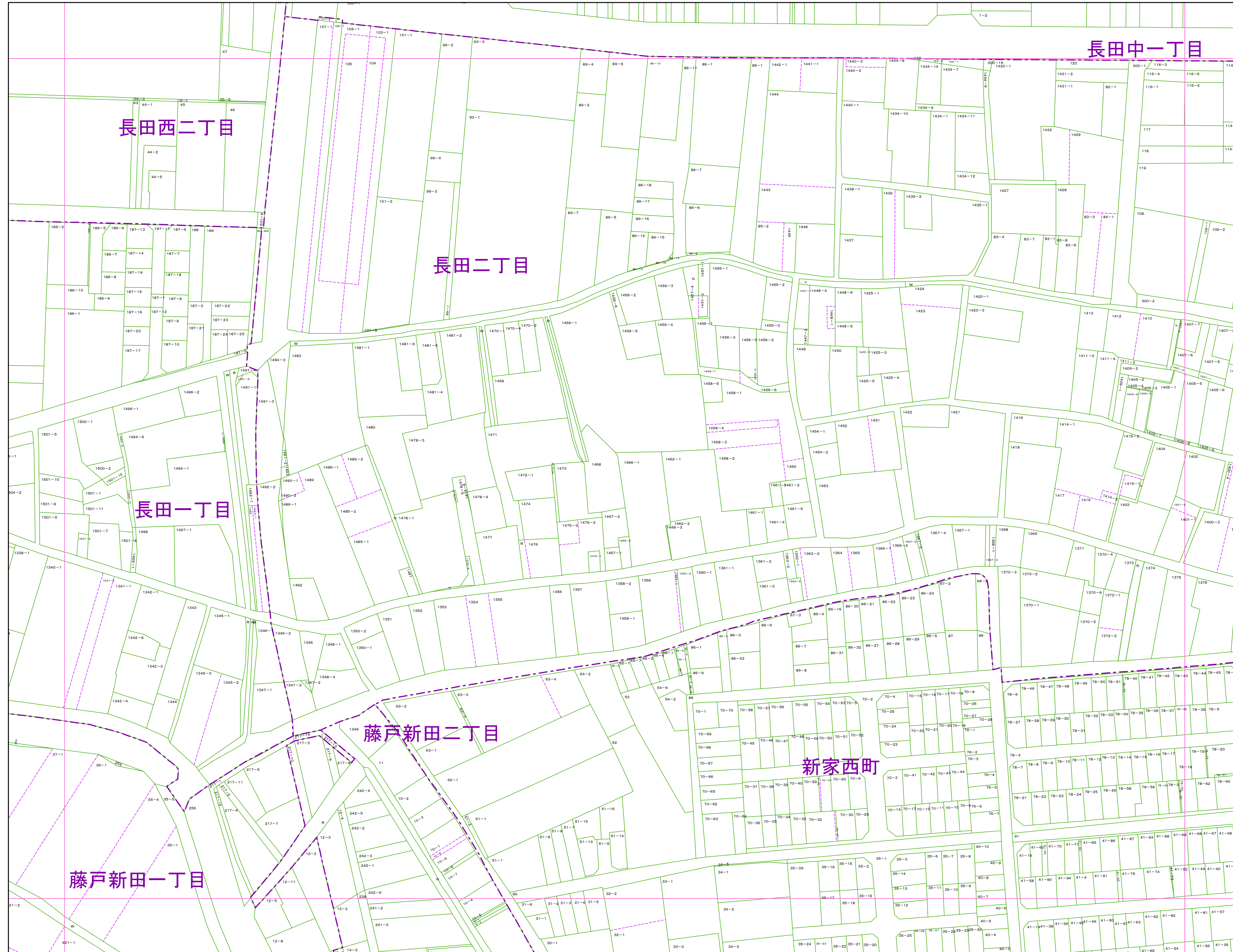


0725	0821	0822
1405	1501	1502
1410	1506	1507

- 町丁目名
- 長田一丁目
  - 長田西一丁目
  - 長田西二丁目
  - 西堤学園町二丁目
  - 西堤学園町三丁目
  - 藤戸新田一丁目
  - 御厨二丁目
  - 御厨西ノ町二丁目




- 凡例
- 1234-1 地番
  - R 里道
  - W 水路
  - N 地番なし
  - 1234-1 筆界破線 (推定線)
  - 〇〇町 町丁目界
  - 図郭線



0821	0822	0823
1501	1502	1503
1506	1507	1508

- 町丁目名
- 新家西町
  - 長田一丁目
  - 長田二丁目
  - 長田中一丁目
  - 長田西二丁目
  - 藤戸新田一丁目
  - 藤戸新田二丁目

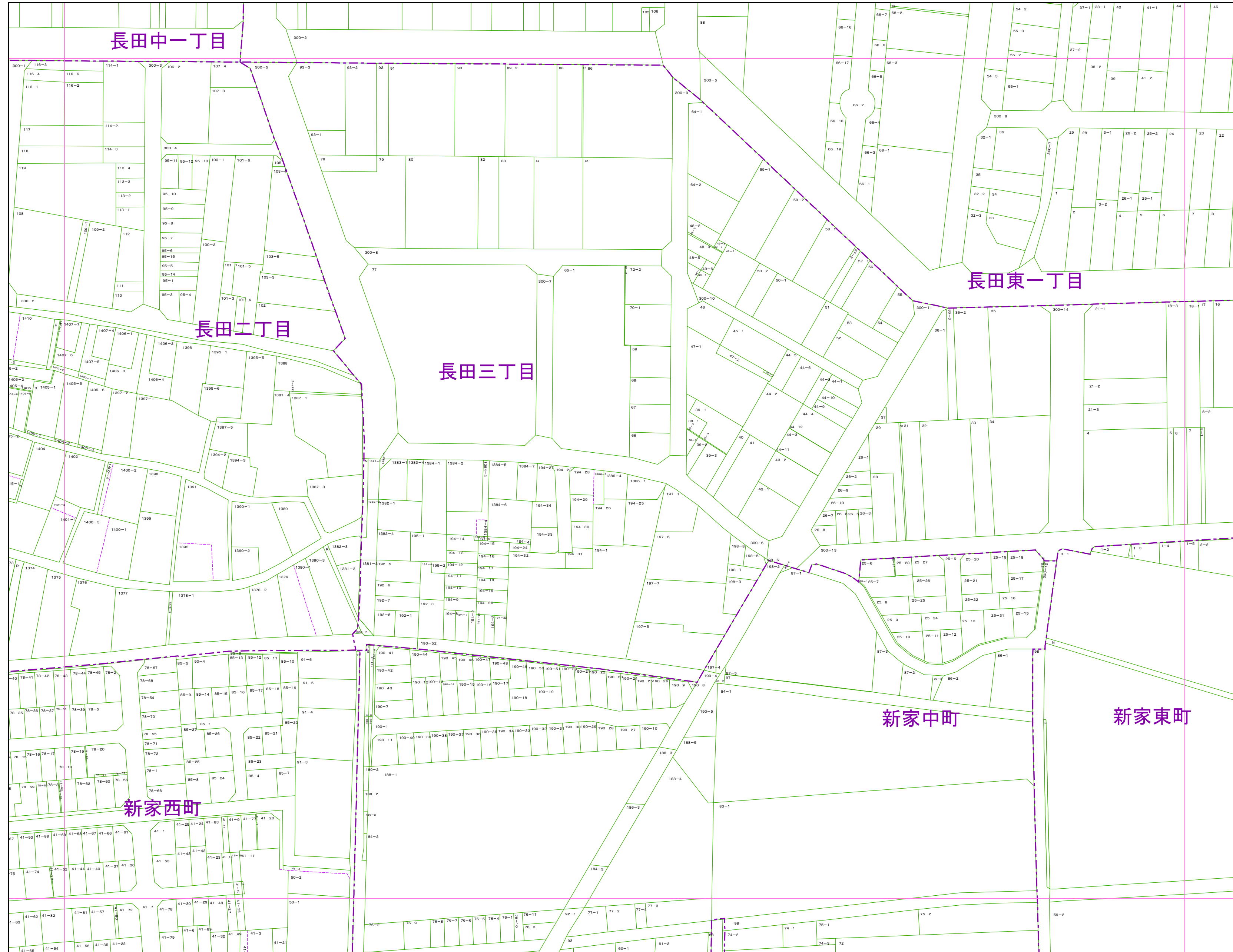


- 凡例
- 1234-1 地番
  - R 里道
  - W 水路
  - N 地番なし
  - 1234-1 筆界破線 (推定線)
  - 〇〇町 町丁目界
  - 図郭線

東大阪市地籍図


1503  
令和8年1月1日調整

1:1,000

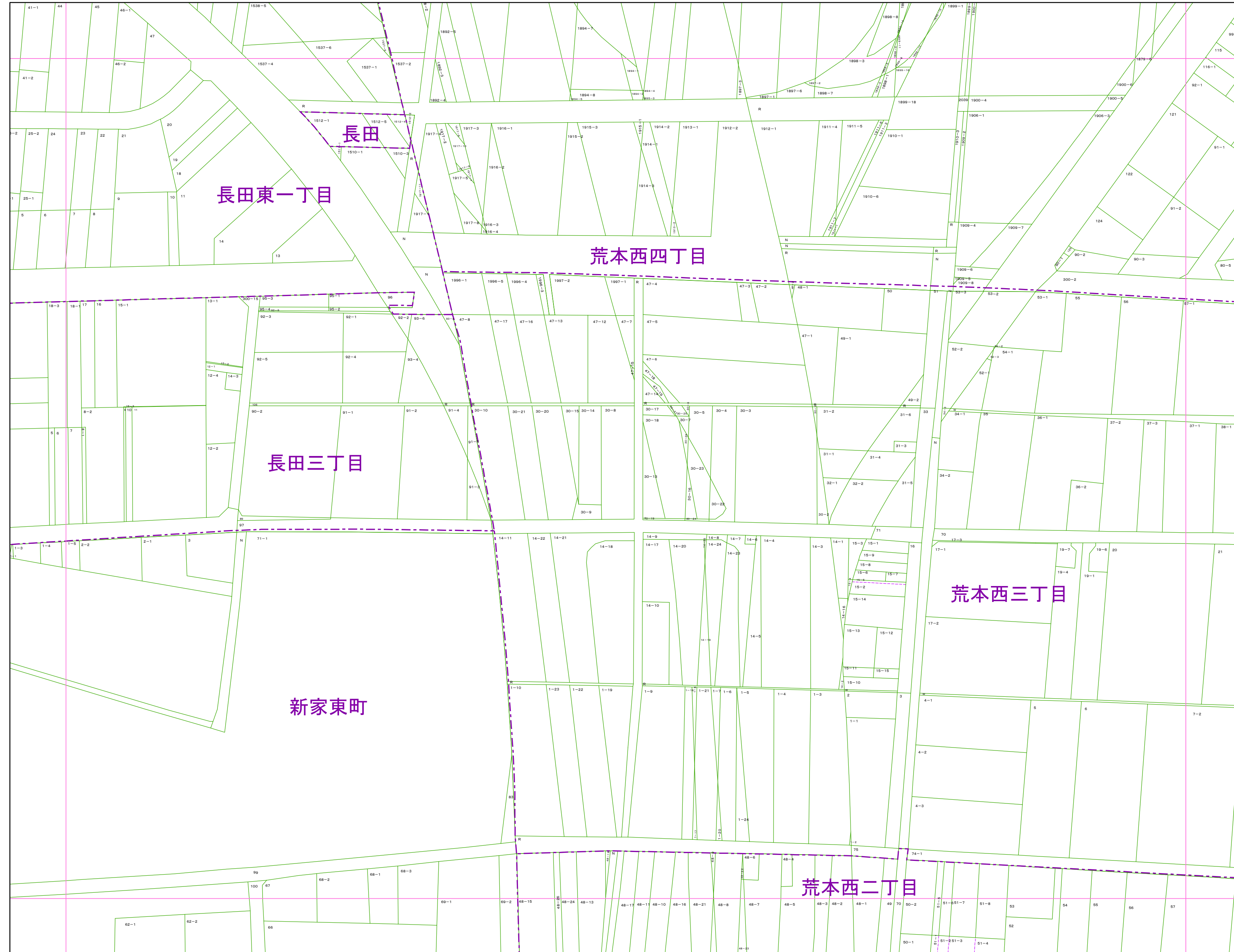


0822	0823	0824
1502	1503	1504
1507	1508	1509

- 町丁目名
- 新家中町
  - 新家西町
  - 新家東町
  - 長田二丁目
  - 長田三丁目
  - 長田中一丁目
  - 長田東一丁目




- 凡例
- 1234-1 地番
  - R 里道
  - W 水路
  - N 地番なし
  - 1234-1 筆界破線 (推定線)
  - 〇〇町 町丁目界
  - 図郭線



0823	0824	0825
1503	1504	1505
1508	1509	1510

- 町丁目名
- 荒本西二丁目
  - 荒本西三丁目
  - 荒本西四丁目
  - 新家東町
  - 長田
  - 長田三丁目
  - 長田東一丁目




- 凡例
- 1234-1 地番
  - R 里道
  - W 水路
  - N 地番なし
  - 1234-1 筆界破線 (推定線)
  - 〇〇町 町丁目界
  - 図郭線

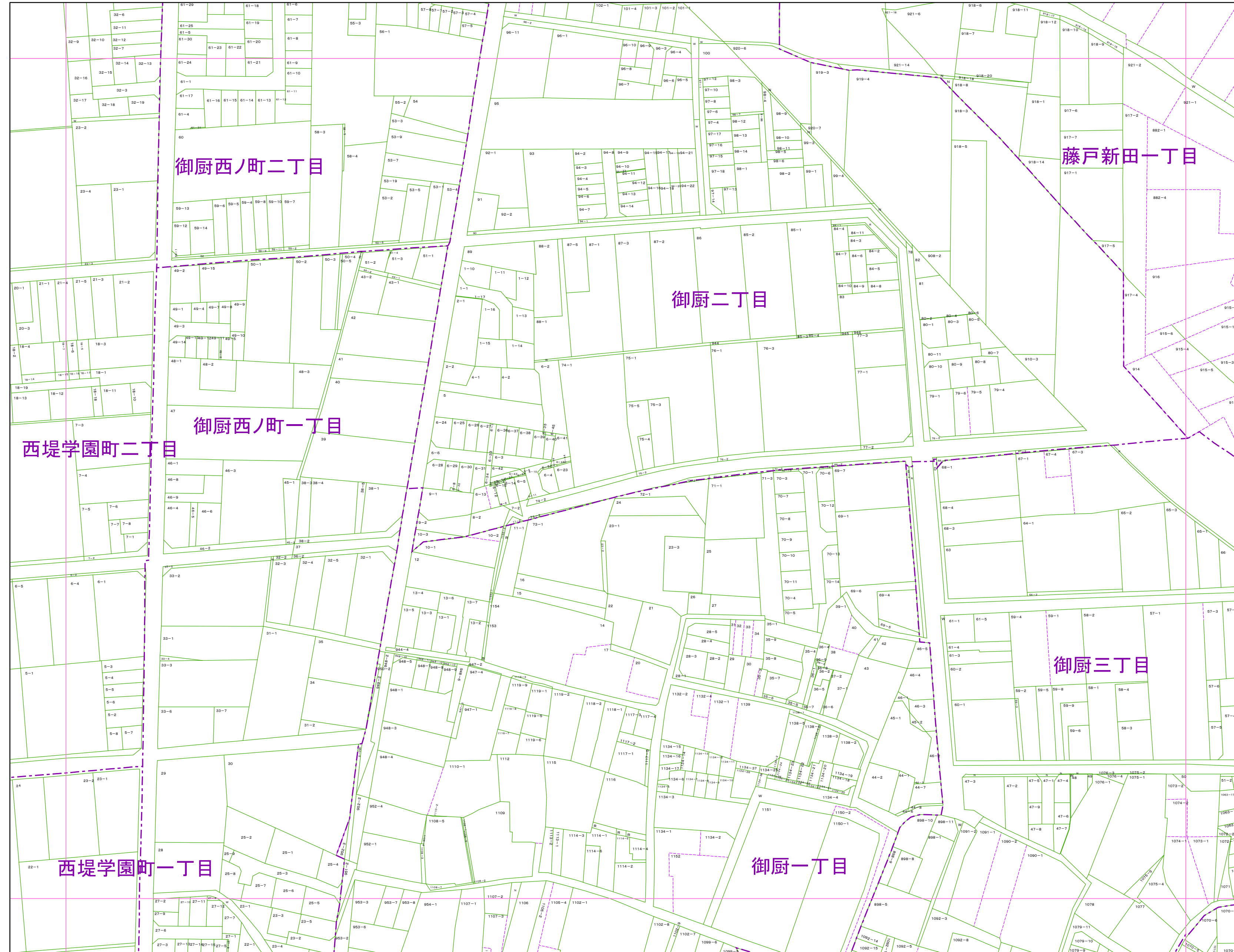


0824	0825	0921
1504	1505	1601
1509	1510	1606

- 町丁目名
- 荒本
  - 荒本二丁目
  - 荒本新町
  - 荒本西二丁目
  - 荒本西三丁目
  - 荒本西四丁目




- 凡例
- 1234-1 地番
  - R 里道
  - W 水路
  - N 地番なし
  - 1234-1 筆界破線 (推定線)
  - 〇〇町 町丁目界
  - 図郭線

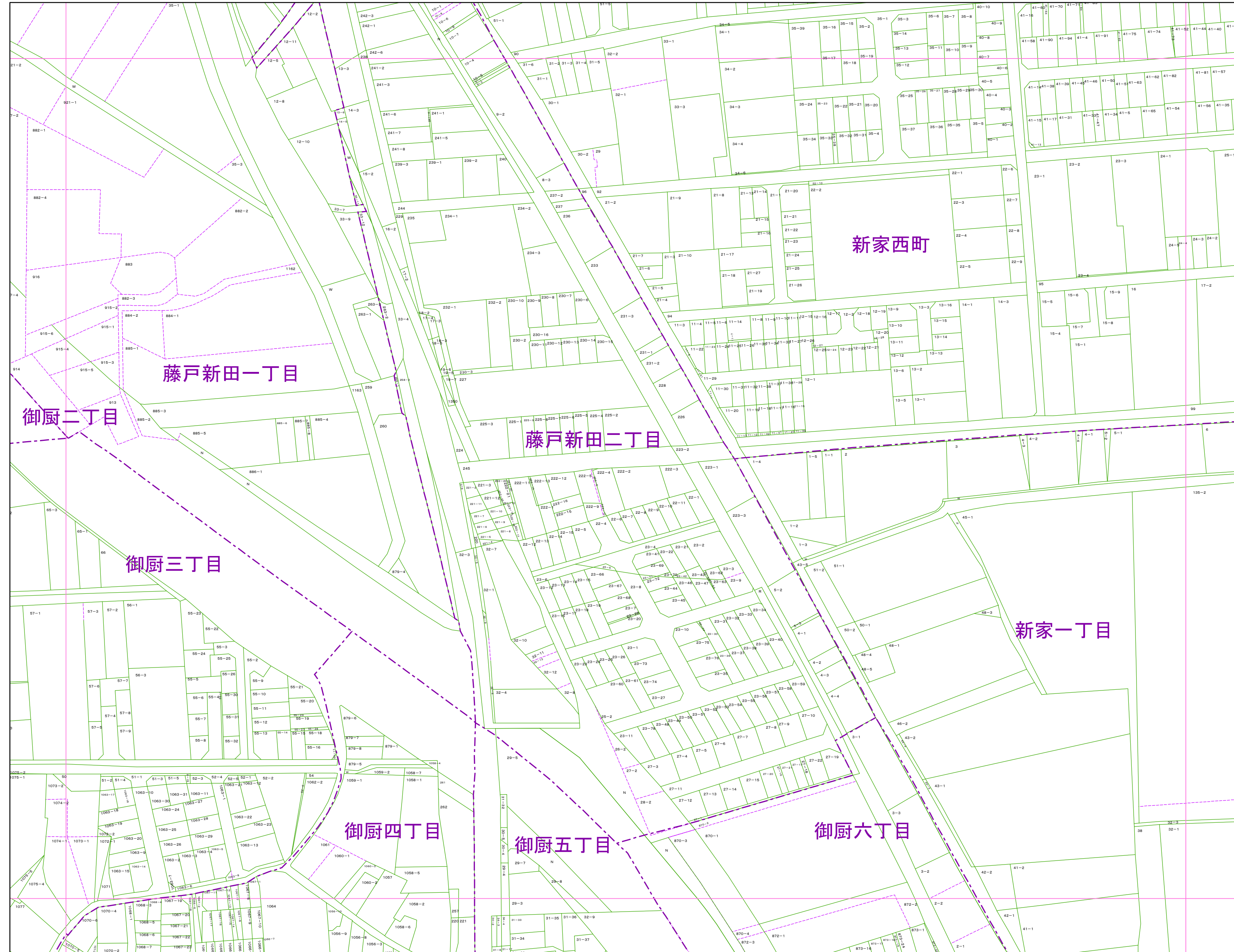


1405	1501	1502
1410	1506	1507
1415	1511	1512

- 町丁目名
- 西堤学園町一丁目
  - 西堤学園町二丁目
  - 藤戸新田一丁目
  - 御厨一丁目
  - 御厨二丁目
  - 御厨三丁目
  - 御厨西ノ町一丁目
  - 御厨西ノ町二丁目




- 凡例
- 1234-1 地番
  - R 里道
  - W 水路
  - N 地番なし
  - 1234-1 筆界破線 (推定線)
  - 〇〇町 町丁目界
  - 図郭線



1501	1502	1503
1506	1507	1508
1511	1512	1513

- 町丁目名
- 新家一丁目
  - 新家西町
  - 藤戸新田一丁目
  - 藤戸新田二丁目
  - 御厨二丁目
  - 御厨三丁目
  - 御厨四丁目
  - 御厨五丁目
  - 御厨六丁目




- 凡例
- 1234-1 地番
  - R 里道
  - W 水路
  - N 地番なし
  - 1234-1 筆界破線 (推定線)
  - 〇〇町 町丁目界
  - 図郭線



1502	1503	1504
1507	1508	1509
1512	1513	1514

- 町丁目名
- 新家一丁目
  - 新家二丁目
  - 新家三丁目
  - 新家中町
  - 新家西町
  - 新家東町



- 凡例
- 1234-1 地番
  - R 里道
  - W 水路
  - N 地番なし
  - 1234-1 筆界破線 (推定線)
  - 〇〇町 町丁目界
  - 図郭線

1:1,000

# 東大阪市地籍図


1509  
令和8年1月1日調整



1503	1504	1505
1508	1509	1510
1513	1514	1515

町丁目名

荒本西一丁目
荒本西二丁目
新家三丁目
新家東町



凡例

1234-1	地番
R	里道
W	水路
N	地番なし
1234-1	筆界破線 (推定線)
〇〇町	町丁目界
—	図郭線

令和8年3月作成  
1509

この地籍図は固定資産の評価の目的以外には使用できませんので、  
法律行為(売買、相続等)をする場合には法務局備付の図面によってください。

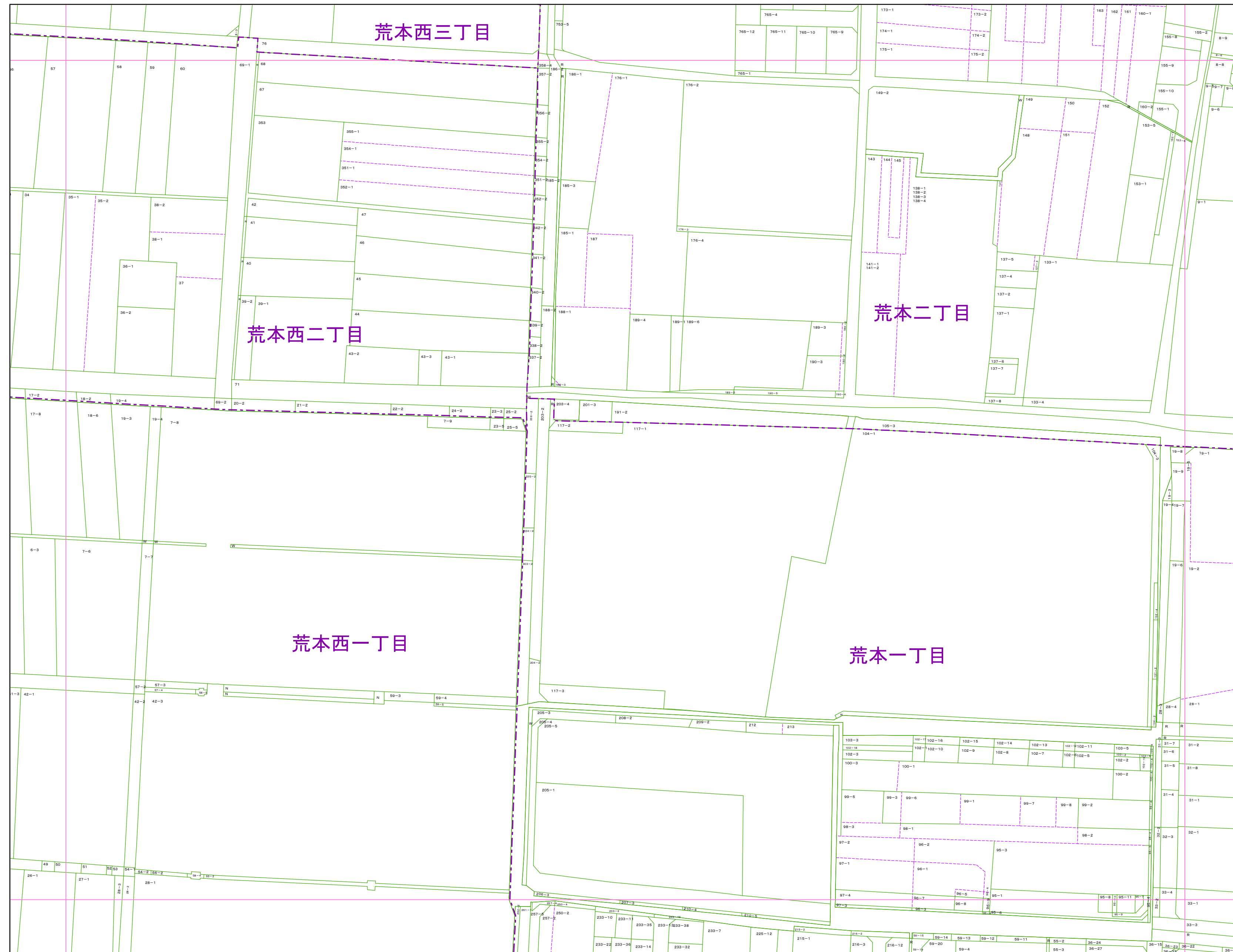
1:1,000

東大阪市税務部 1509

1:1,000

# 東大阪市地籍図


1510  
令和8年1月1日調整



1504	1505	1601
1509	1510	1606
1514	1515	1611

町丁目名

- 荒本一丁目
- 荒本二丁目
- 荒本西一丁目
- 荒本西二丁目
- 荒本西三丁目



凡例

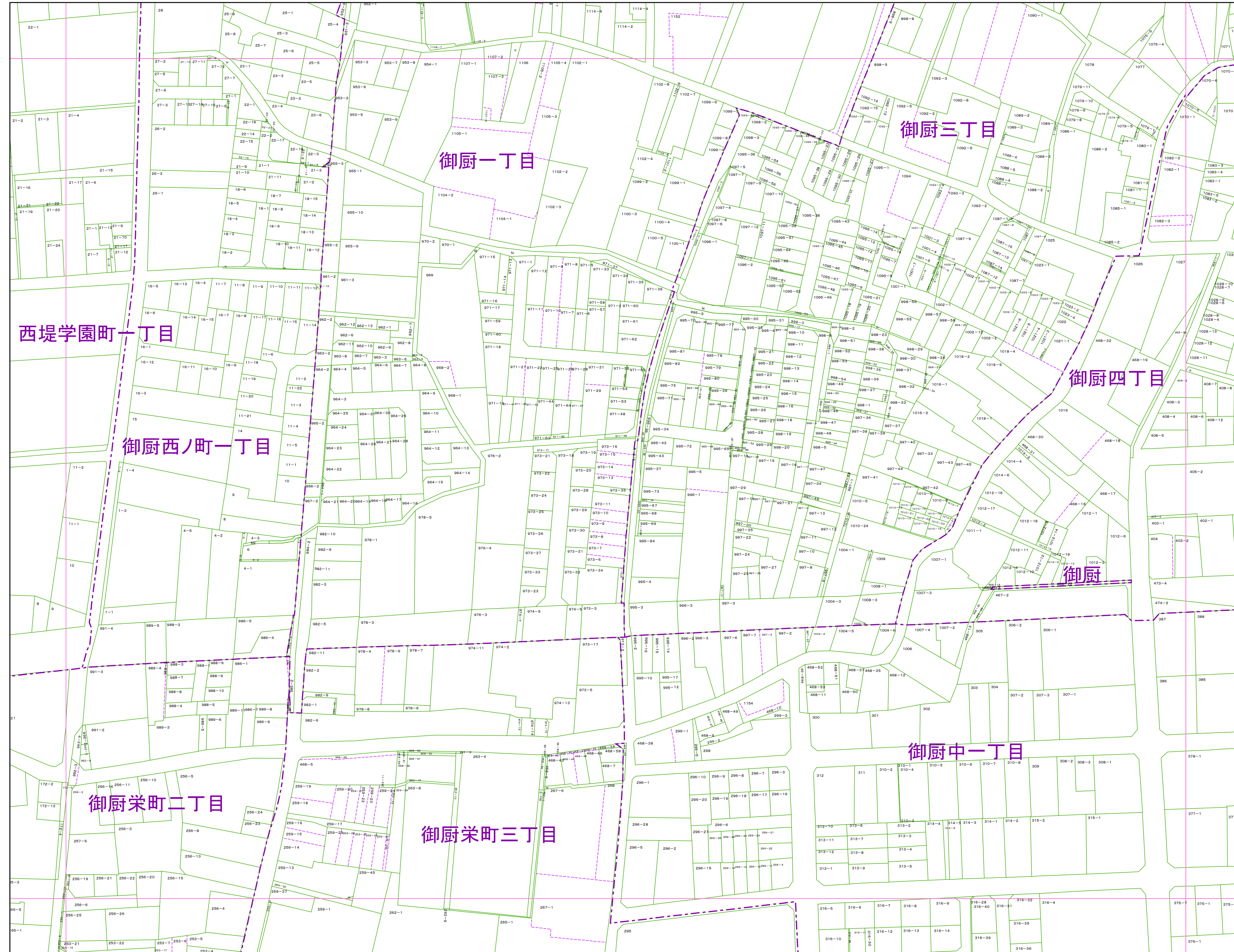
- 1234-1 地番
- R 里道
- W 水路
- N 地番なし
- 1234-1 筆界破線 (推定線)
- 〇〇町 町丁目界
- 図郭線

令和8年3月作成  
1510

この地籍図は固定資産の評価の目的以外には使用できませんので、  
法律行為(売買、相続等)をする場合には法務局備付の図面によってください。


1:1,000

東大阪市税務部 1510

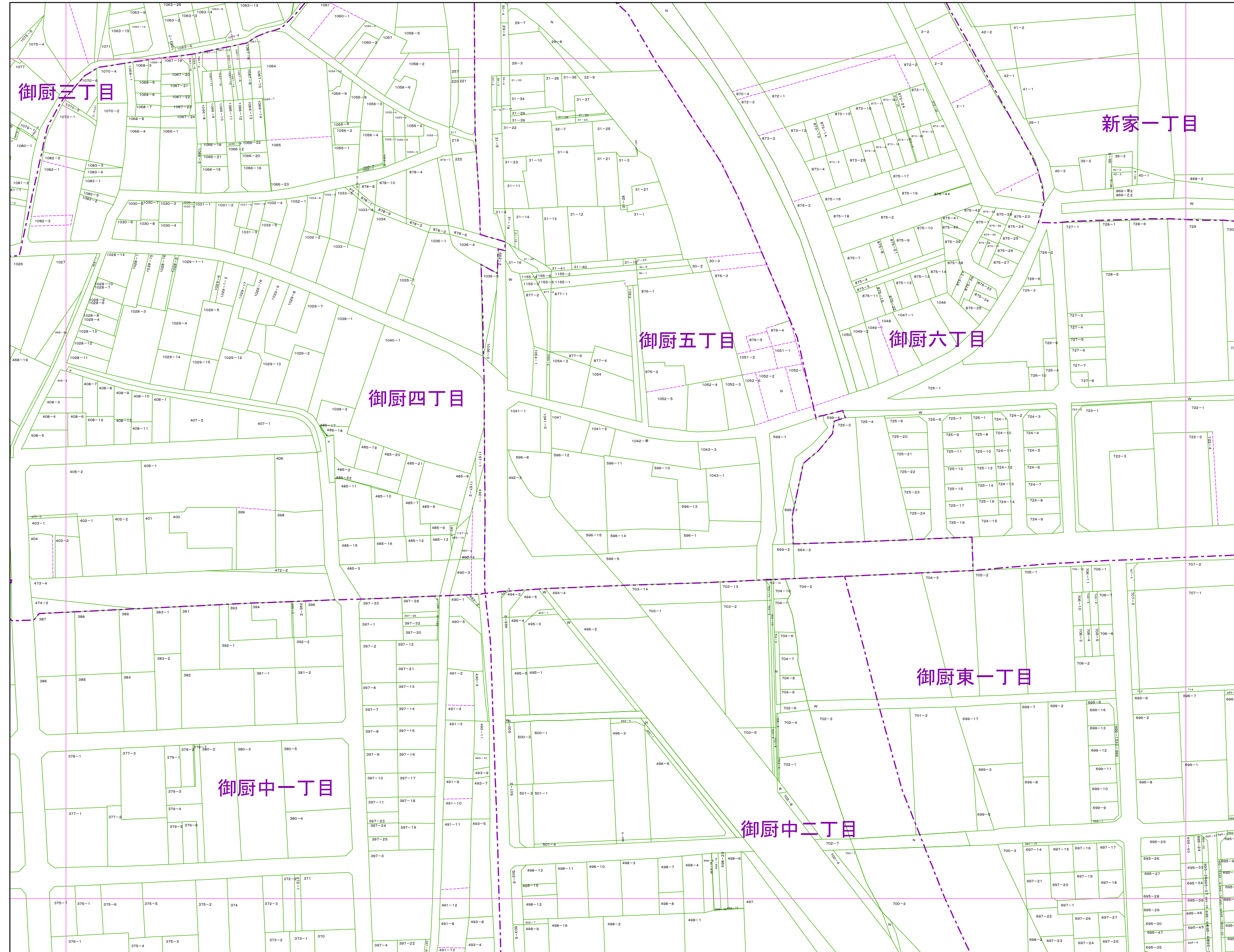


1410	1506	1507
1415	1511	1512
1420	1516	1517

- 町丁目名
- 西堤学園町一丁目
  - 御厨
  - 御厨一丁目
  - 御厨二丁目
  - 御厨三丁目
  - 御厨四丁目
  - 御厨栄町二丁目
  - 御厨栄町三丁目
  - 御厨中一丁目
  - 御厨西ノ町一丁目

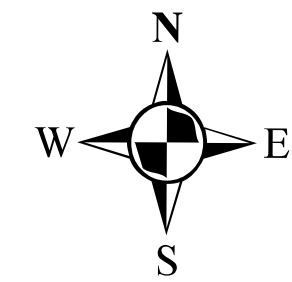


- 凡例
- 1234-1 地番
  - R 里道
  - W 水路
  - N 地番なし
  - 1234-1 筆界破線 (推定線)
  - 〇〇町 町丁目界
  - 図郭線



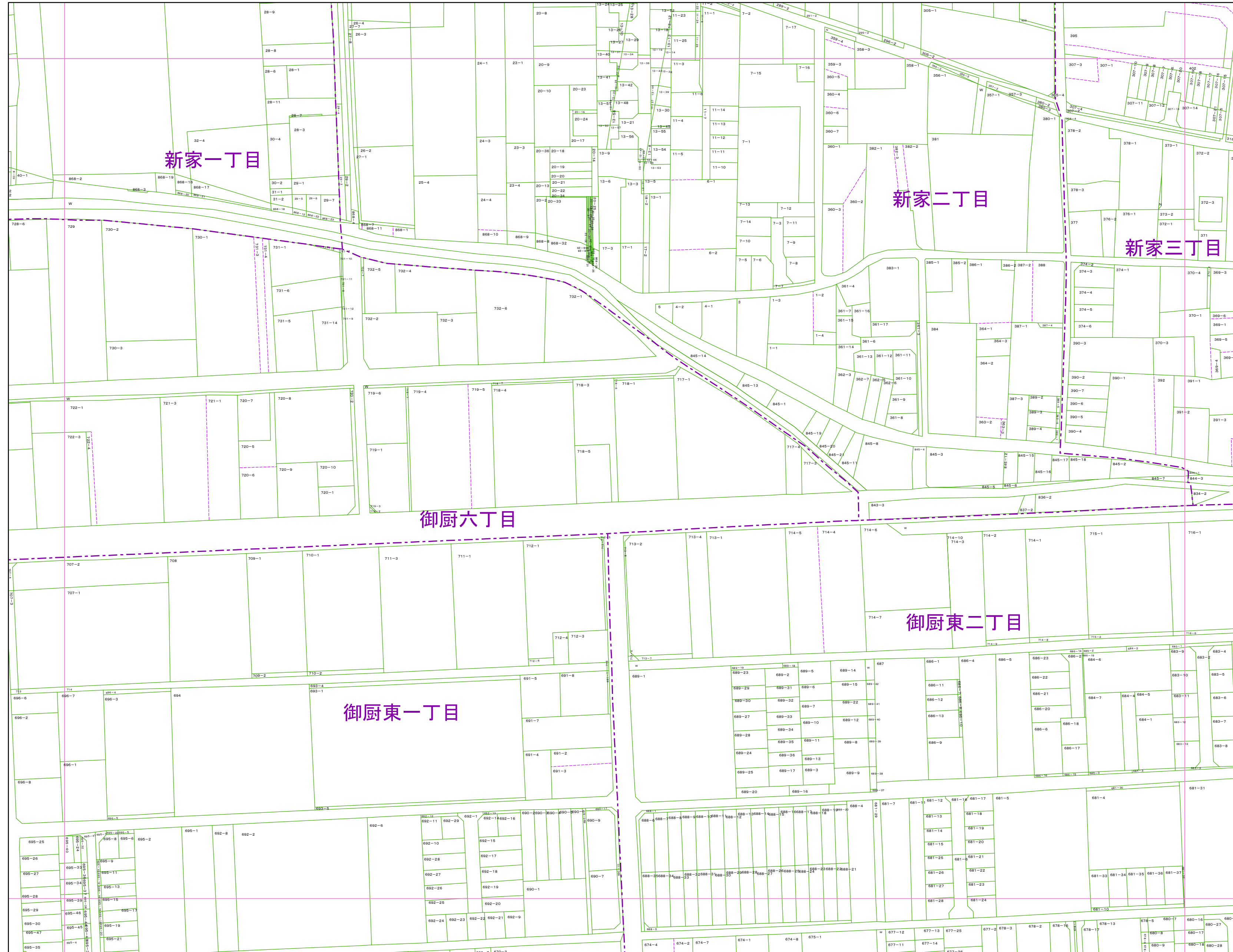
1506	1507	1508
1511	1512	1513
1516	1517	1518

- 町丁目名
- 新家一丁目
  - 御厨三丁目
  - 御厨四丁目
  - 御厨五丁目
  - 御厨六丁目
  - 御厨中一丁目
  - 御厨中二丁目
  - 御厨東一丁目




凡例

- 1234-1 地番
- R 里道
- W 水路
- N 地番なし
- 1234-1 筆界破線 (推定線)
- 〇〇町 町丁目界
- 図郭線



1507	1508	1509
1512	1513	1514
1517	1518	1519

- 町丁目名
- 新家一丁目
  - 新家二丁目
  - 新家三丁目
  - 御厨六丁目
  - 御厨東一丁目
  - 御厨東二丁目




- 凡例
- 1234-1 地番
  - R 里道
  - W 水路
  - N 地番なし
  - 1234-1 筆界破線 (推定線)
  - 〇〇町 町丁目界
  - 図郭線



1508	1509	1510
1513	1514	1515
1518	1519	1520

町丁目名

西岩田三丁目  
西岩田四丁目  
荒本西一丁目  
新家二丁目  
新家三丁目  
御厨東二丁目



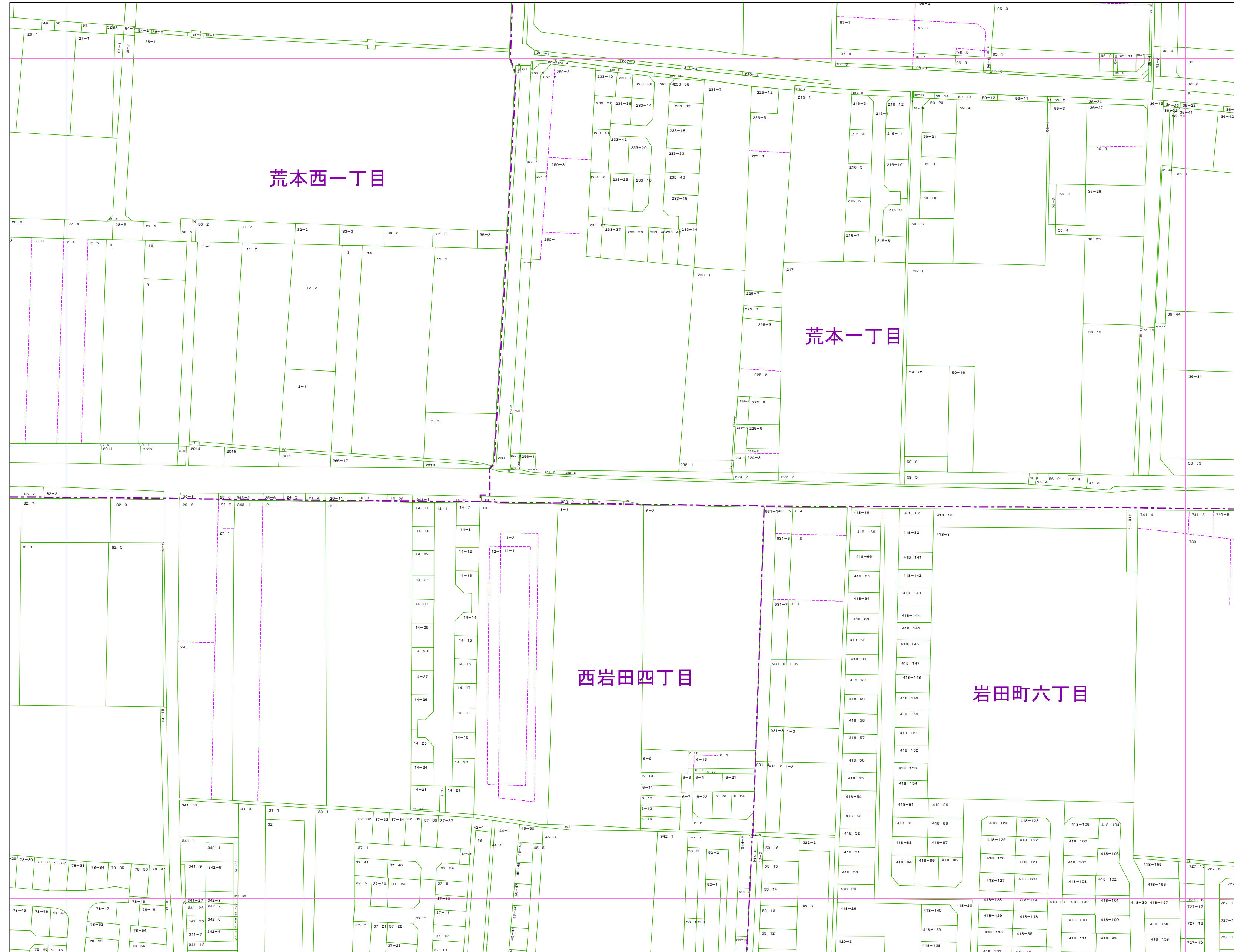
凡例

1234-1	地番
R	里道
W	水路
N	地番なし
1234-1	筆界破線 (推定線)
〇〇町	町丁目界
—	図郭線

1:1,000

# 東大阪市地籍図


1515  
令和8年1月1日調整



1509	1510	1606
1514	1515	1611
1519	1520	1616

町丁目名

岩田町六丁目  
西岩田四丁目  
荒本一丁目  
荒本西一丁目



凡例

1234-1	地番
R	里道
W	水路
N	地番なし
1234-1	筆界破線 (推定線)
〇〇町	町丁目界
—	図郭線

令和8年3月作成  
1515

この地籍図は固定資産の評価の目的以外には使用できませんので、  
法律行為(売買、相続等)をする場合には法務局備付の図面によってください。


1:1,000

東大阪市税務部 1515

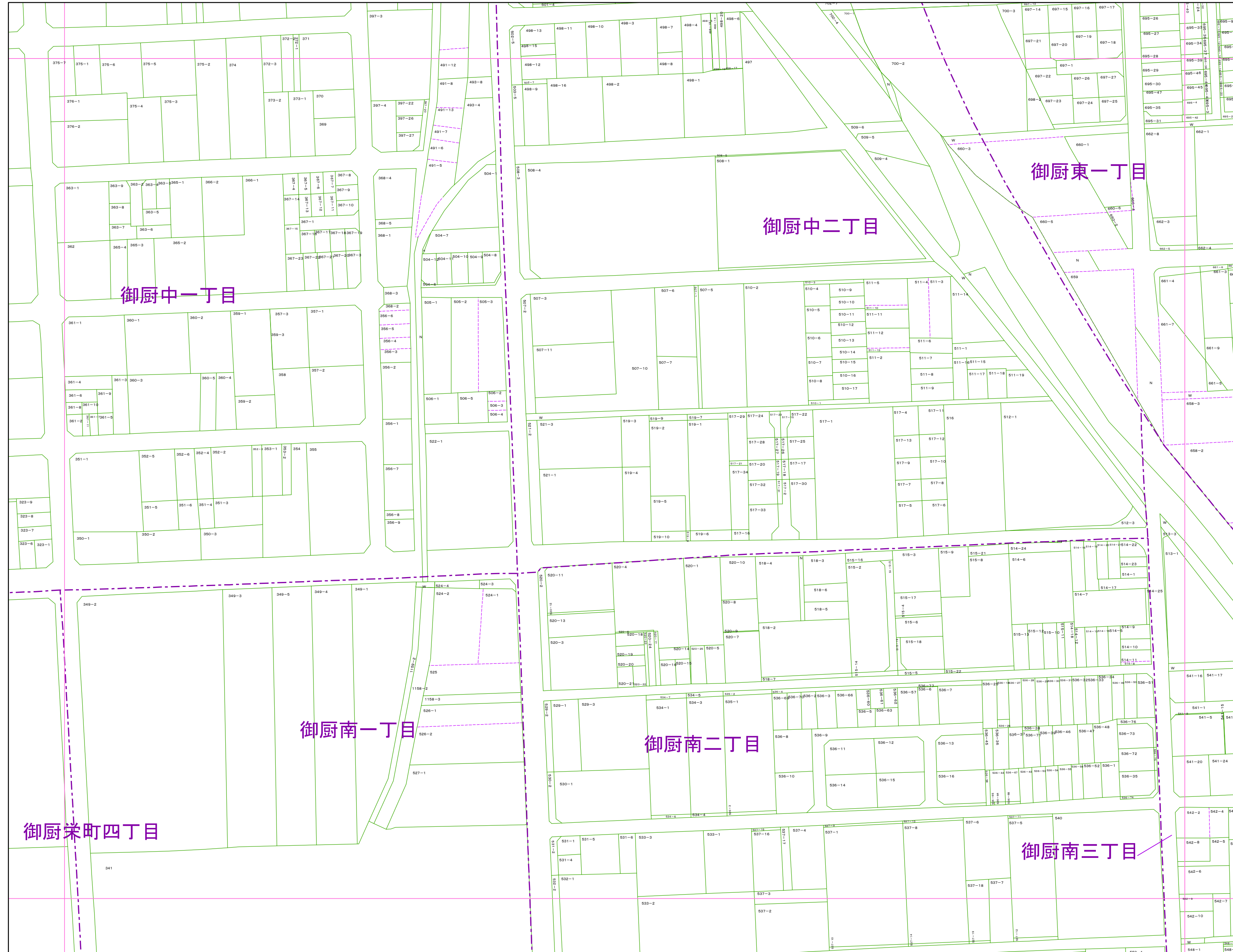


1415	1511	1512
1420	1516	1517
1425	1521	1522

- 町丁目名
- 御厨栄町一丁目
  - 御厨栄町二丁目
  - 御厨栄町三丁目
  - 御厨栄町四丁目
  - 御厨中一丁目
  - 御厨南一丁目




- 凡例
- 1234-1 地番
  - R 里道
  - W 水路
  - N 地番なし
  - 1234-1 筆界破線 (推定線)
  - 〇〇町 町丁目界
  - 図郭線

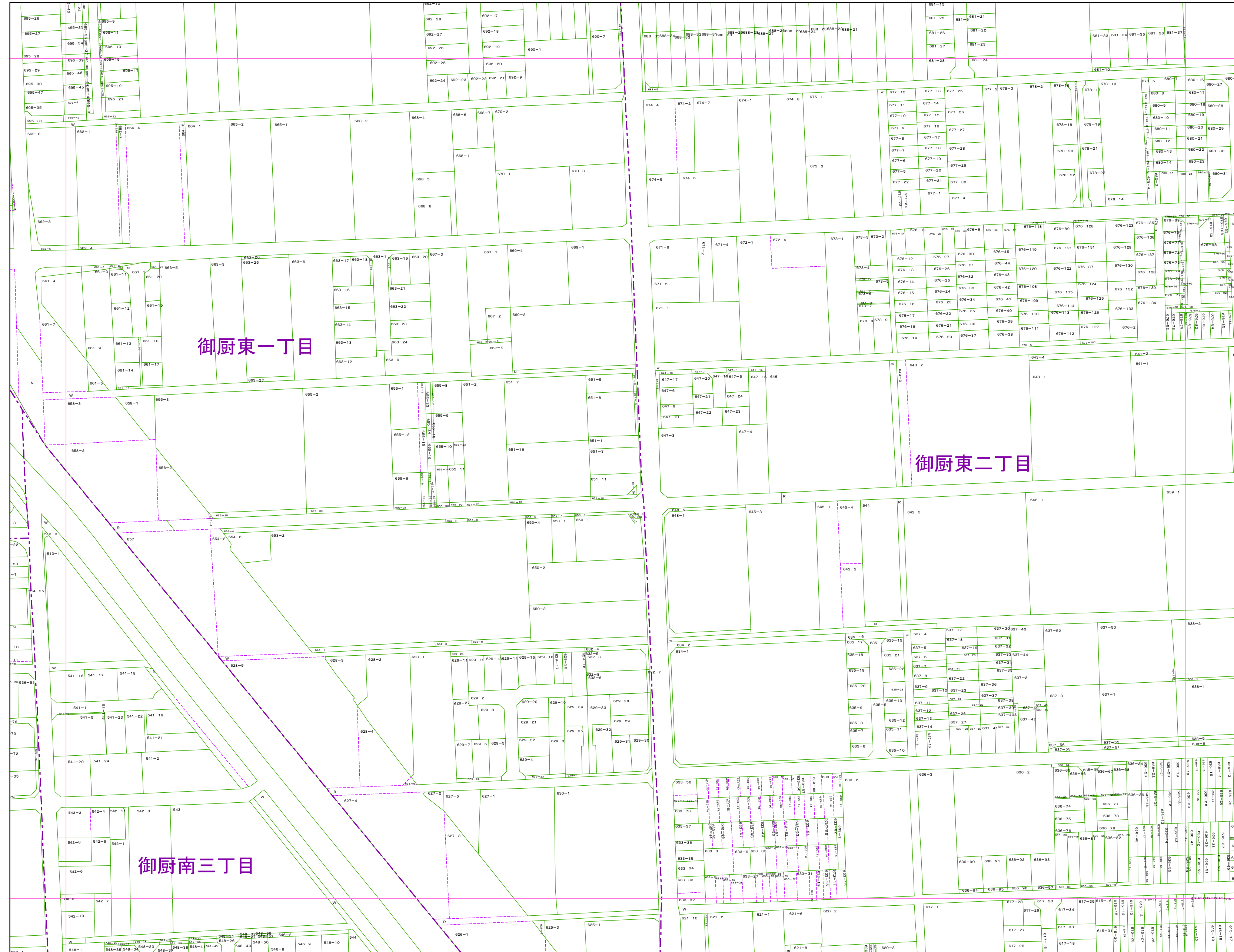


1511	1512	1513
1516	1517	1518
1521	1522	1523

- 町丁目名
- 御厨栄町四丁目
  - 御厨中一丁目
  - 御厨中二丁目
  - 御厨東一丁目
  - 御厨南一丁目
  - 御厨南二丁目
  - 御厨南三丁目




- 凡例
- 1234-1 地番
  - R 里道
  - W 水路
  - N 地番なし
  - 1234-1 筆界破線 (推定線)
  - 〇〇町 町丁目界
  - 図郭線



1512	1513	1514
1517	1518	1519
1522	1523	1524

町丁目名

御厨東一丁目  
御厨東二丁目  
御厨南三丁目



凡例

- 1234-1 地番
- R 里道
- W 水路
- N 地番なし
- 1234-1 筆界破線 (推定線)
- 〇〇町 町丁目界
- 図郭線

1:1,000

# 東大阪市地籍図


1519  
令和8年1月1日調整



1513	1514	1515
1518	1519	1520
1523	1524	1525

町丁目名

西岩田二丁目  
西岩田三丁目  
西岩田四丁目  
御厨東二丁目



## 凡例

- 1234-1 地番
- R 里道
- W 水路
- N 地番なし
- 1234-1 筆界破線 (推定線)
- 町 町丁目界
- 図郭線

令和8年3月作成  
1519

この地籍図は固定資産の評価の目的以外には使用できませんので、  
法律行為(売買、相続等)をする場合には法務局備付の図面によってください。

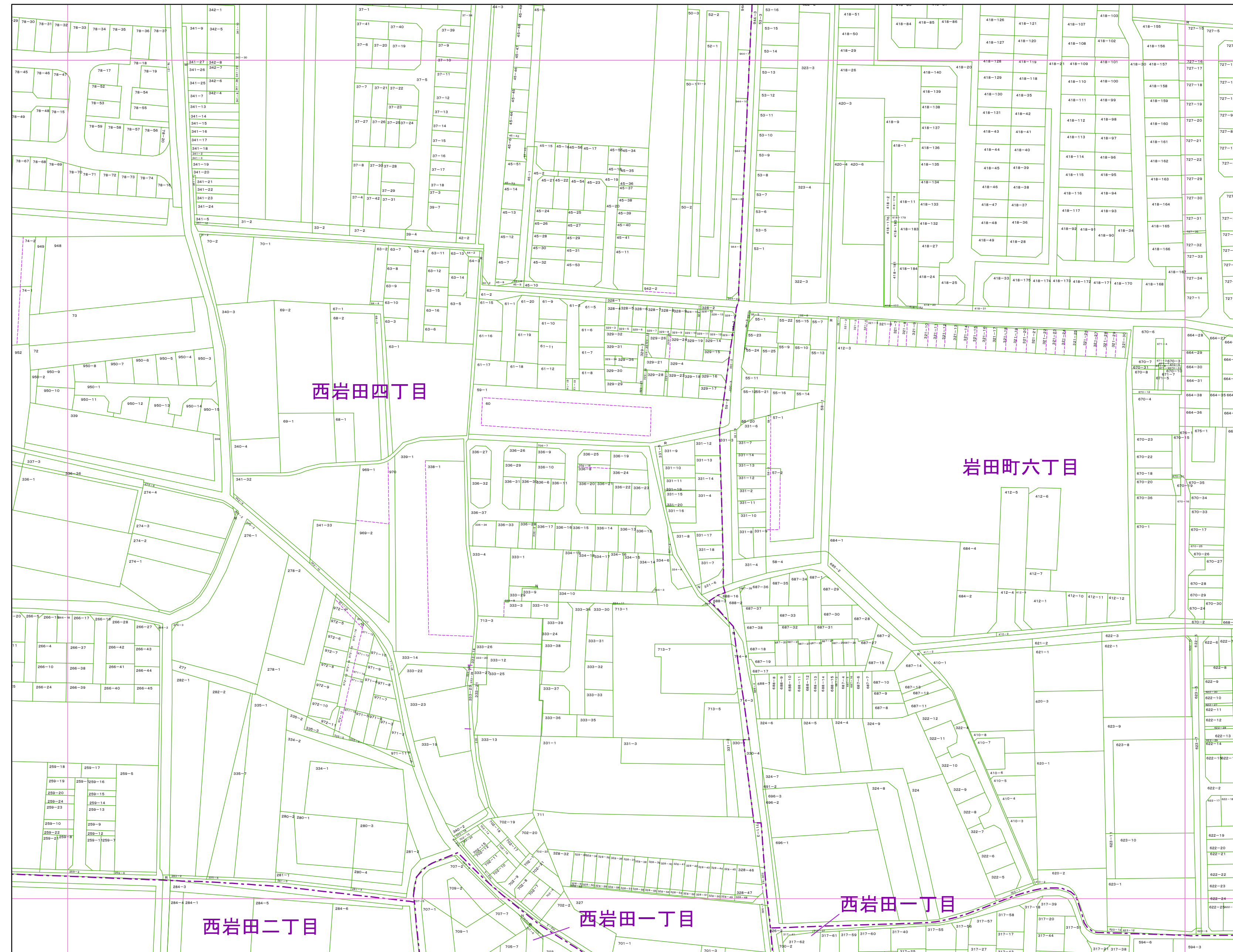
1:1,000

東大阪市税務部 1519

# 東大阪市地籍図

1:1,000


1520  
令和8年1月1日調整



1514	1515	1611
1519	1520	1616
1524	1525	1621

町丁目名

岩田町六丁目
西岩田一丁目
西岩田二丁目
西岩田四丁目



凡例

1234-1	地番
R	里道
W	水路
N	地番なし
1234-1	筆界破線 (推定線)
○○町	町丁目界
—	図郭線

令和8年3月作成  
1520

この地籍図は固定資産の評価の目的以外には使用できませんので、  
法律行為(売買、相続等)をする場合には法務局備付の図面によってください。

1:1,000


東大阪市税務部 1520



1420	1516	1517
1425	1521	1522
2105	2201	2202

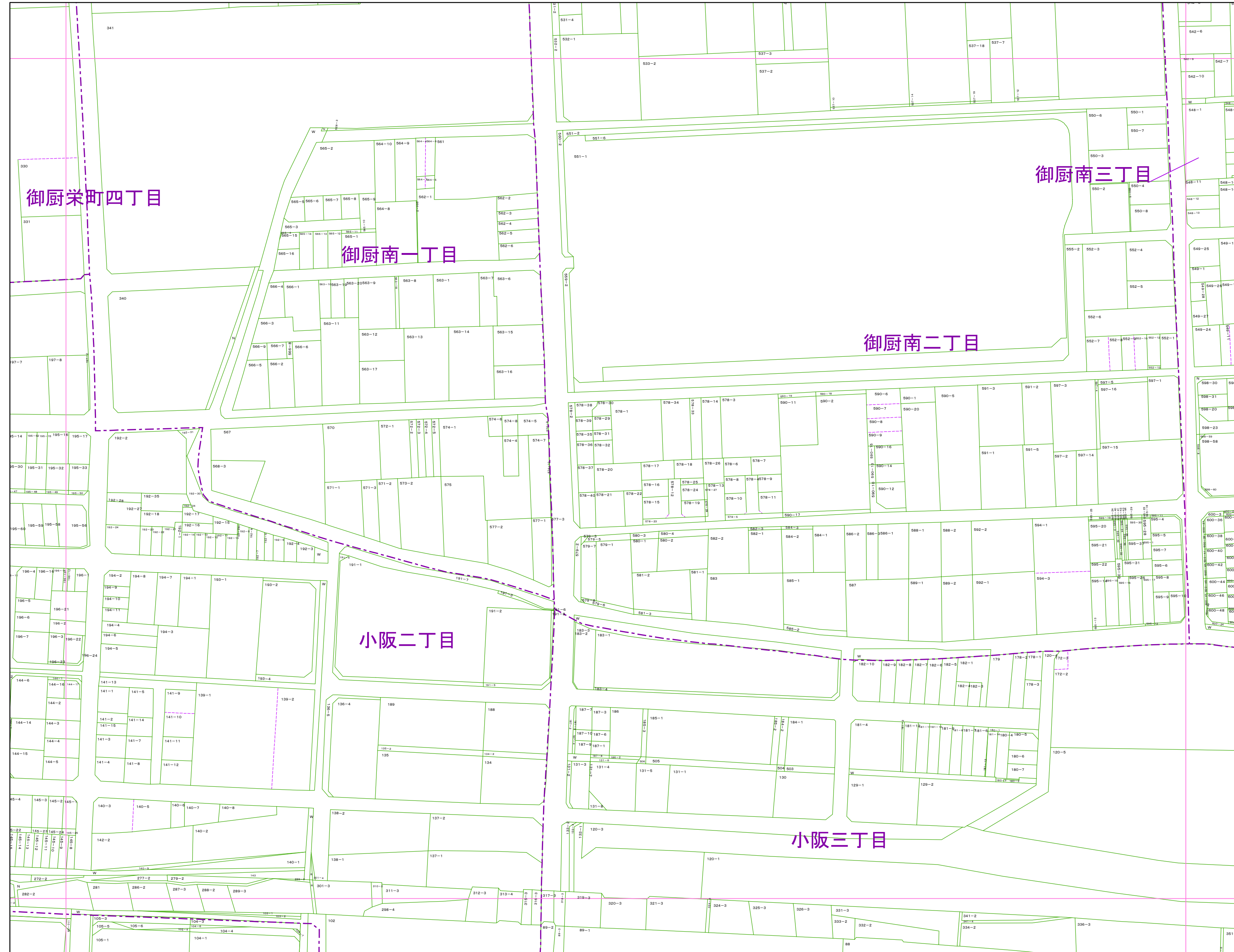
町丁目名

小阪一丁目  
小阪二丁目  
下小阪一丁目  
下小阪二丁目  
御厨栄町一丁目  
御厨栄町四丁目



凡例


1234-1	地番
R	里道
W	水路
N	地番なし
1234-1	筆界破線 (推定線)
〇〇	町丁目界
—	図郭線



1516	1517	1518
1521	1522	1523
2201	2202	2203

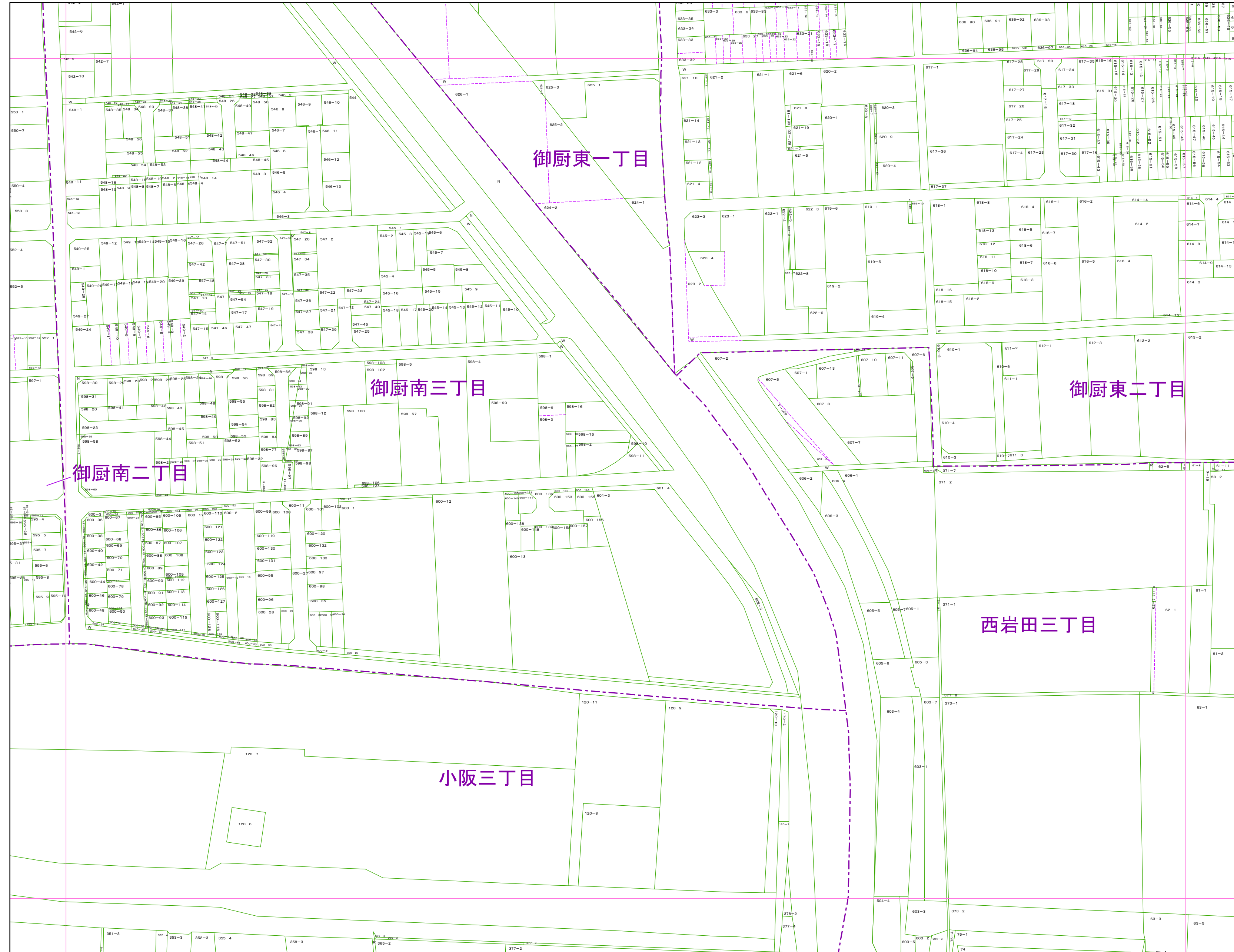
町丁目名

小阪二丁目
小阪三丁目
御厨栄町四丁目
御厨南一丁目
御厨南二丁目
御厨南三丁目



凡例


1234-1	地番
R	里道
W	水路
N	地番なし
1234-1	筆界破線 (推定線)
〇〇町	町丁目界
—	図郭線



1517	1518	1519
1522	1523	1524
2202	2203	2204

町丁目名

西岩田三丁目  
小阪三丁目  
御厨東一丁目  
御厨東二丁目  
御厨南二丁目  
御厨南三丁目



凡例

1234-1	地番
R	里道
W	水路
N	地番なし
1234-1	筆界破線 (推定線)
〇〇町	町丁目界
—	図郭線

1:1,000

# 東大阪市地籍図


1524  
令和8年1月1日調整



1518	1519	1520
1523	1524	1525
2203	2204	2205

町丁目名

西岩田二丁目
西岩田三丁目
御厨東二丁目



## 凡例

1234-1	地番
R	里道
W	水路
N	地番なし
1234-1 (dashed)	筆界破線 (推定線)
○○町	町丁目界
□	図郭線

令和8年3月作成  
1524

この地籍図は固定資産の評価の目的以外には使用できませんので、  
法律行為(売買、相続等)をする場合には法務局備付の図面によってください。

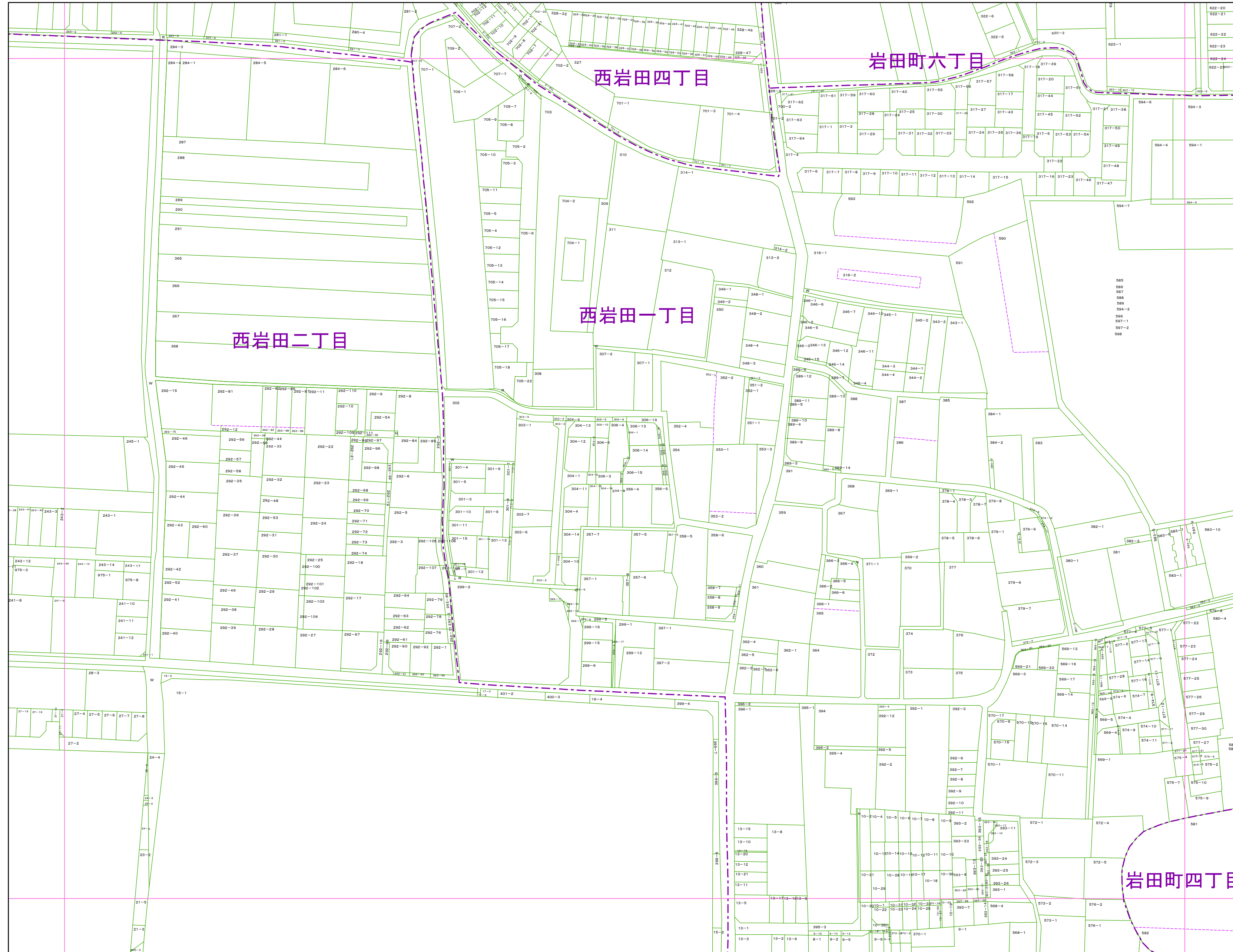
1:1,000

東大阪市税務部 1524

1:1,000

# 東大阪市地籍図


1525  
令和8年1月1日調整



1519	1520	1616
1524	1525	1621
2204	2205	2301

町丁目名

岩田町四丁目  
 岩田町六丁目  
 西岩田一丁目  
 西岩田二丁目  
 西岩田四丁目



## 凡例

- 1234-1 地番
- R 里道
- W 水路
- N 地番なし
- 1234-1 筆界破線 (推定線)
- 〇〇町 町丁目界
- 図郭線

令和8年3月作成  
1525

この地籍図は固定資産の評価の目的以外には使用できませんので、  
法律行為(売買、相続等)をする場合には法務局備付の図面によってください。

1:1,000

東大阪市税務部 1525