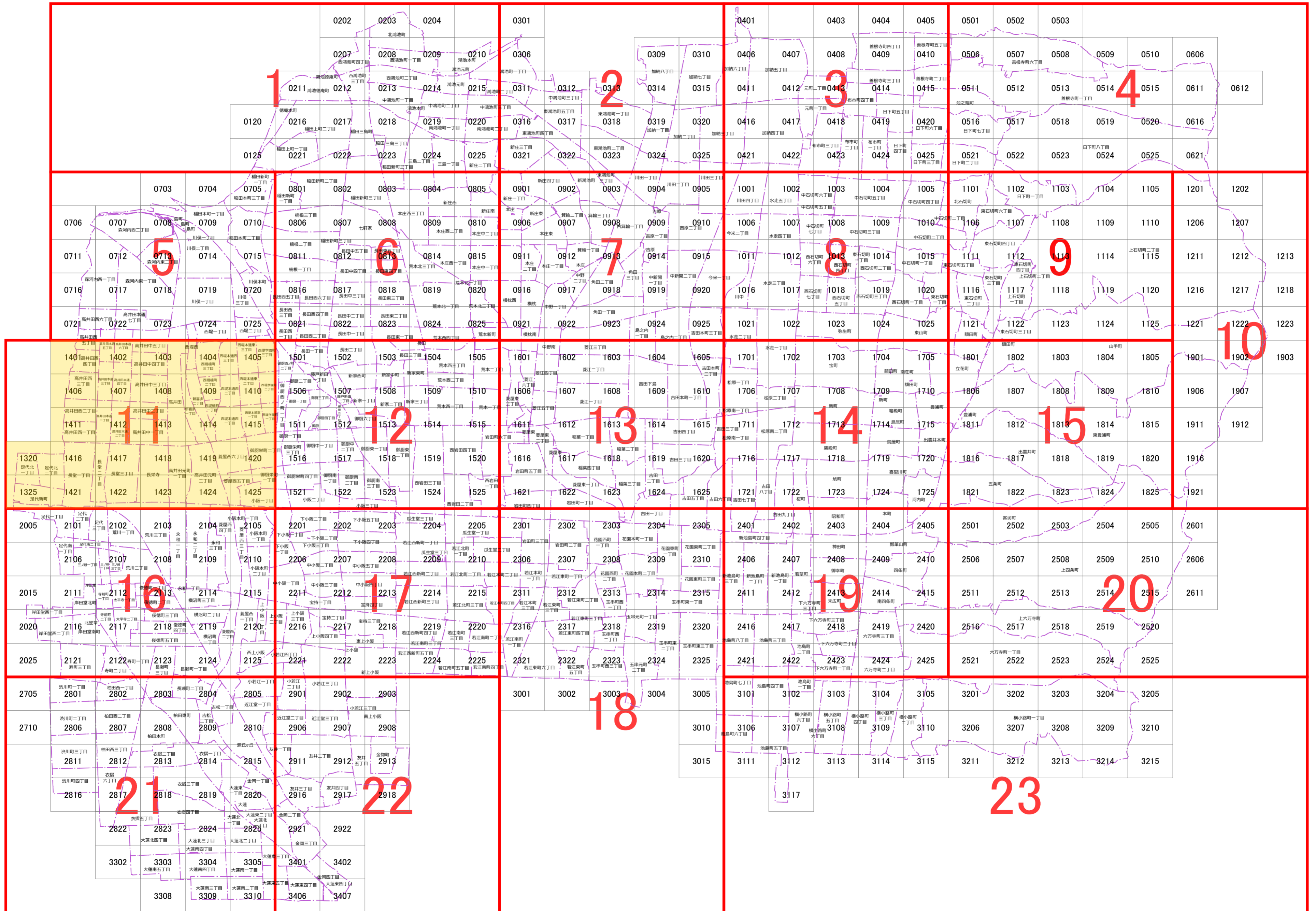
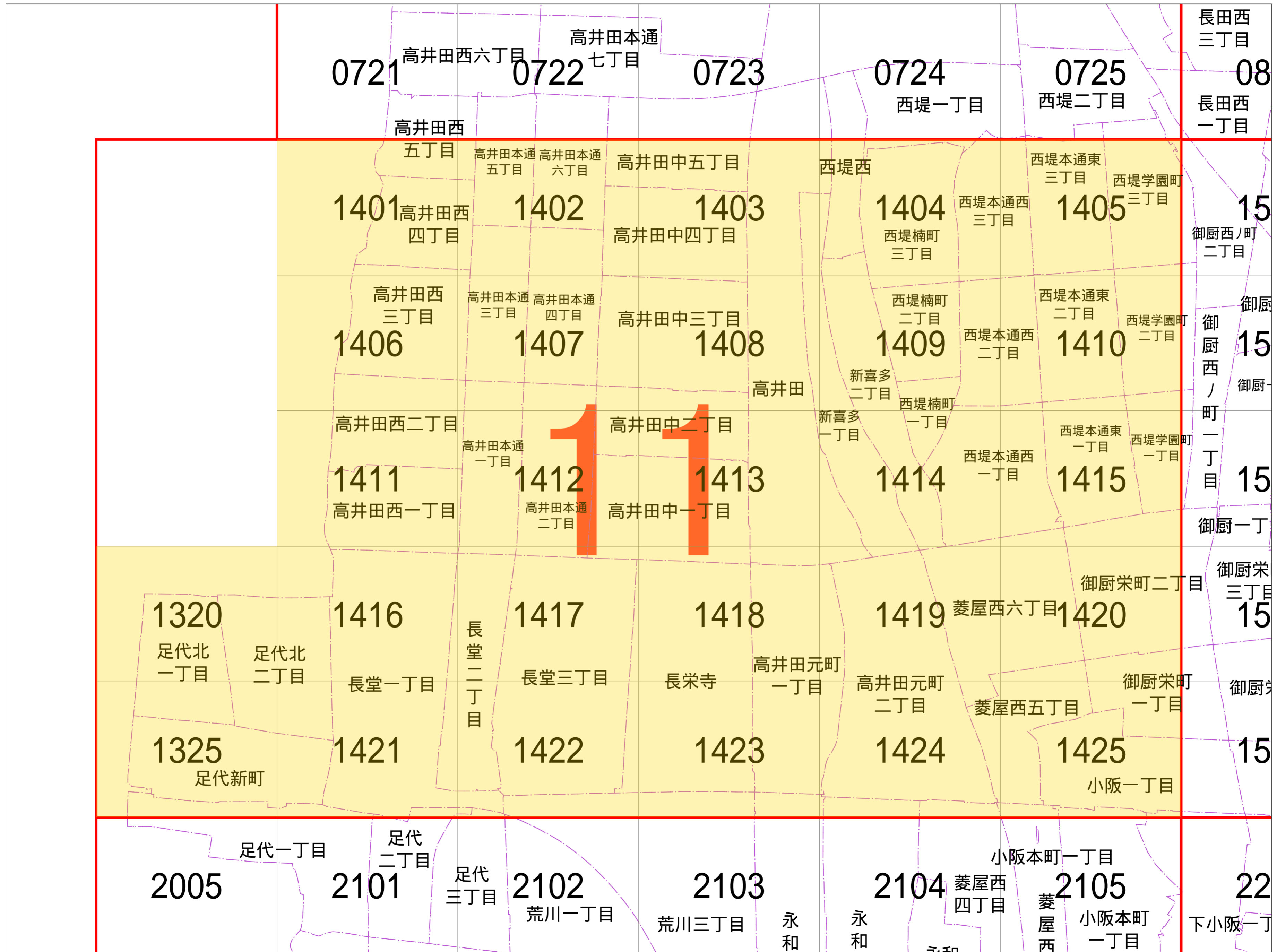


# 東大阪市索引図

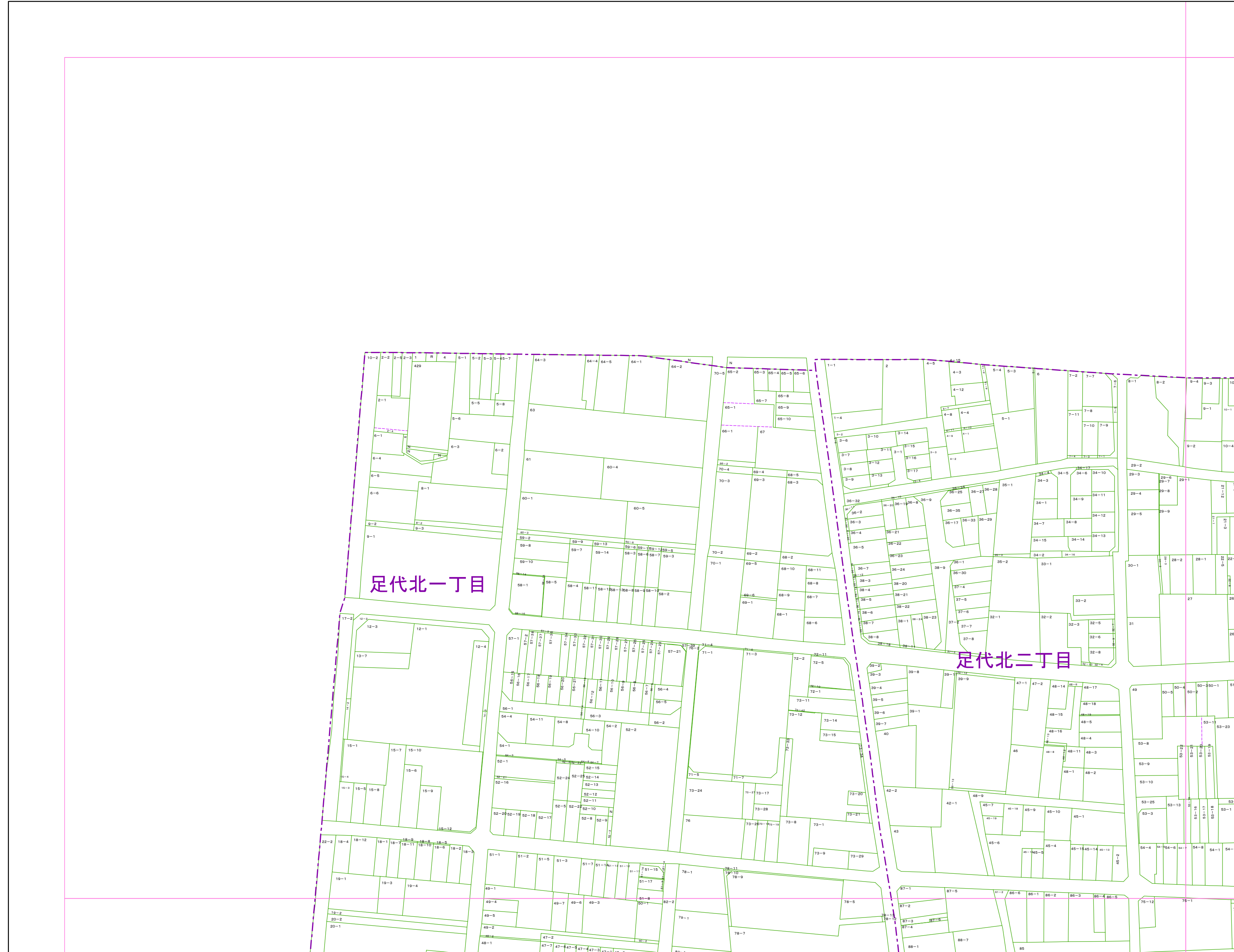


東大阪市 索引図

11




11



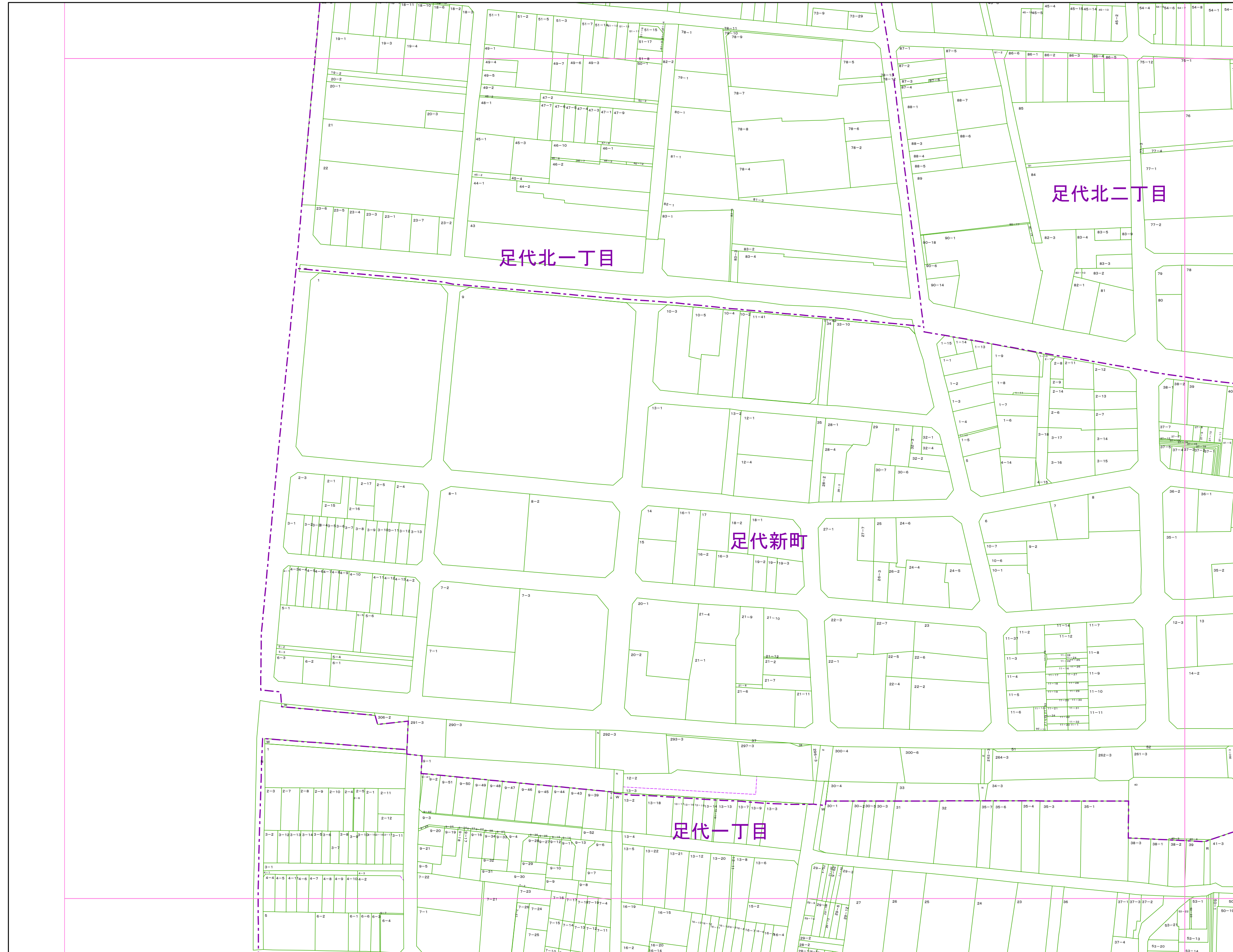
	1411
1320	1416
1325	1421

町丁目名  
足代北一丁目  
足代北二丁目



凡例


- 1234-1 地番
- R 里道
- W 水路
- N 地番なし
- 1234-1 筆界破線 (推定線)
- 〇〇町 町丁目界
- 図郭線



1320	1416
1325	1421
2005	2101

町丁目名

足代一丁目  
足代北一丁目  
足代北二丁目  
足代新町



凡例

1234-1	地番
R	里道
W	水路
N	地番なし
1234-1	筆界破線 (推定線)
〇〇町	町丁目界
—	図郭線

1:1,000


# 東大阪市地籍図

1401  
令和8年1月1日調整



0721	0722
1401	1402
1406	1407

町丁目名  
 高井田西三丁目  
 高井田西四丁目  
 高井田西五丁目




凡例

1234-1	地番
R	里道
W	水路
N	地番なし
1234-1	筆界破線 (推定線)
〇〇町	町丁目界
—	図郭線



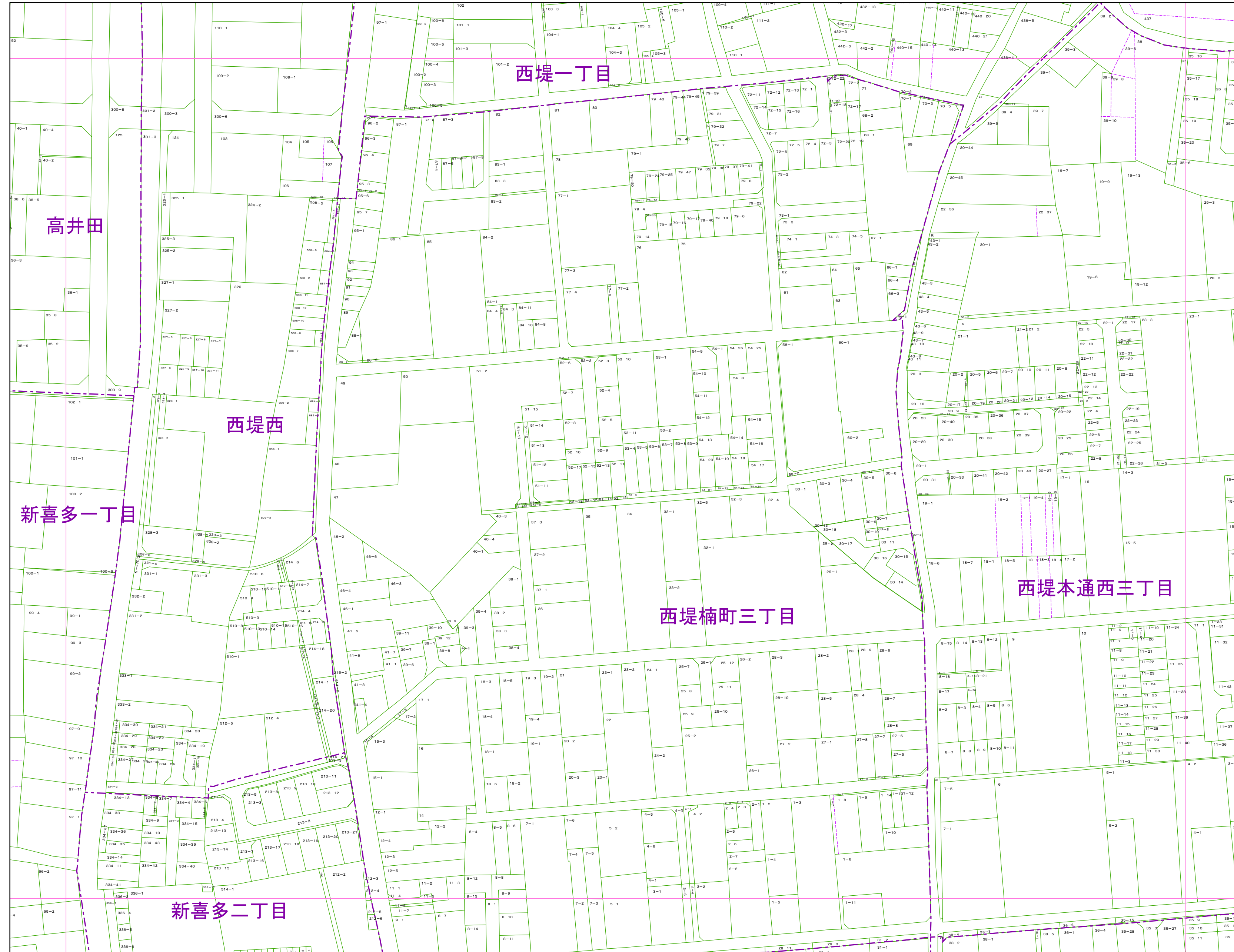
0721	0722	0723
1401	1402	1403
1406	1407	1408

- 町丁目名
- 高井田中四丁目
  - 高井田中五丁目
  - 高井田西三丁目
  - 高井田西四丁目
  - 高井田西五丁目
  - 高井田本通三丁目
  - 高井田本通四丁目
  - 高井田本通五丁目
  - 高井田本通六丁目




- 凡例
- 1234-1 地番
  - R 里道
  - W 水路
  - N 地番なし
  - 1234-1 筆界破線 (推定線)
  - 〇町 町丁目界
  - 図郭線



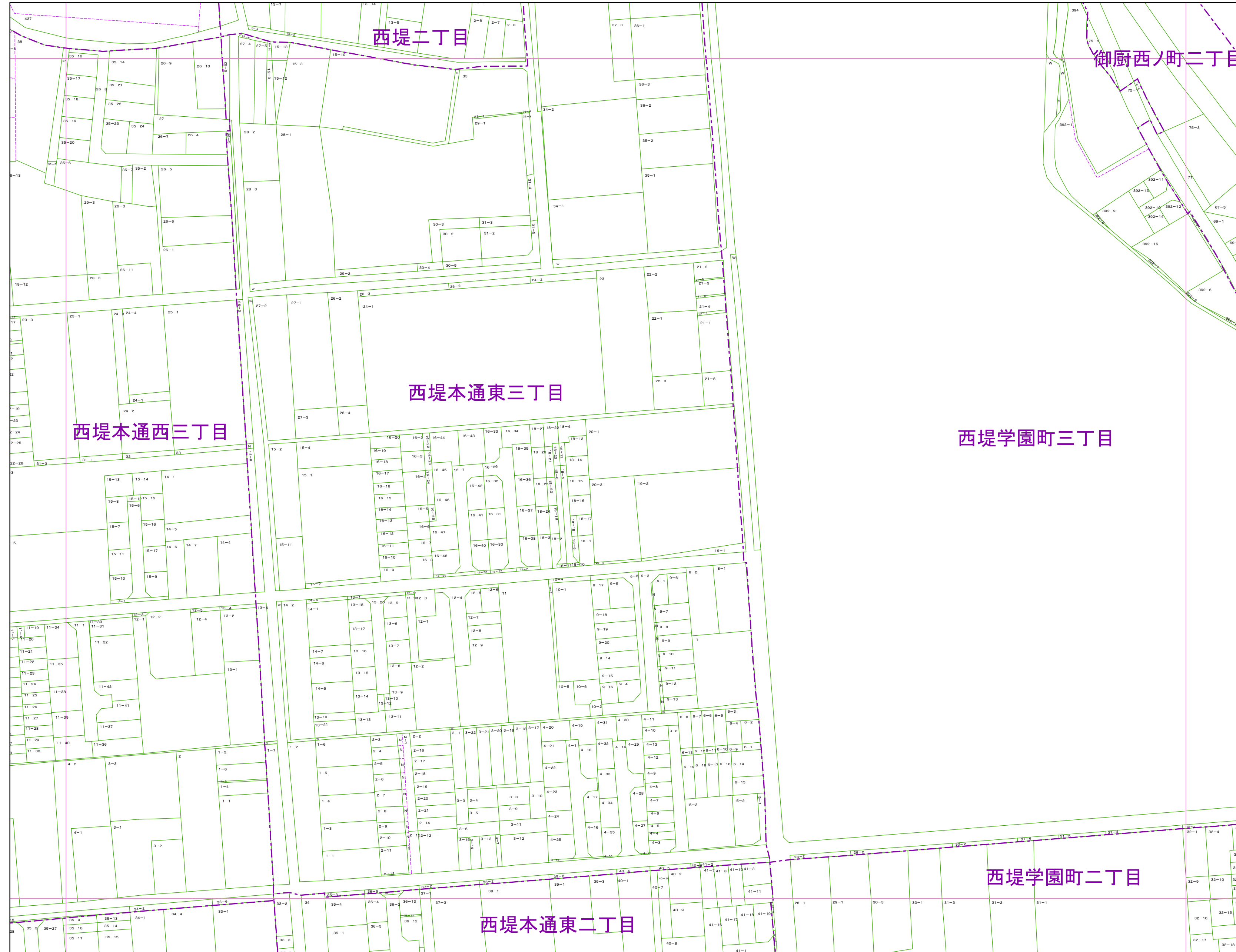


0723	0724	0725
1403	1404	1405
1408	1409	1410

- 町丁目名
- 新喜多一丁目
  - 新喜多二丁目
  - 高井田
  - 西堤一丁目
  - 西堤楠町三丁目
  - 西堤西
  - 西堤本通西三丁目




- 凡例
- 1234-1 地番
  - R 里道
  - W 水路
  - N 地番なし
  - 1234-1 筆界破線 (推定線)
  - 〇〇町 町丁目界
  - 図郭線



0724	0725	0821
1404	1405	1501
1409	1410	1506

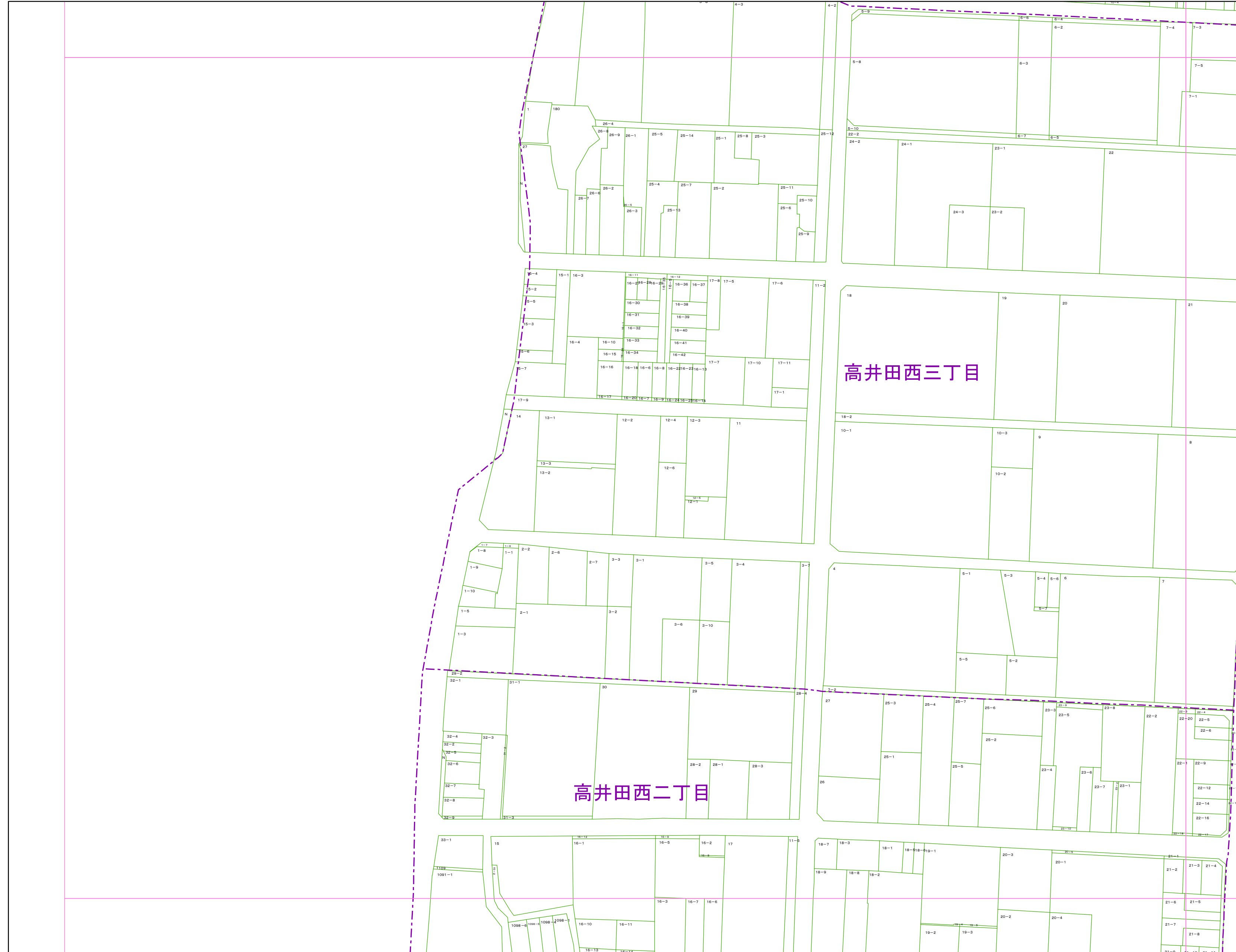
町丁目名

- 西堤二丁目
- 西堤学園町二丁目
- 西堤学園町三丁目
- 西堤本通西三丁目
- 西堤本通東二丁目
- 西堤本通東三丁目
- 御厨西ノ町二丁目




凡例

- 1234-1 地番
- R 里道
- W 水路
- N 地番なし
- 1234-1 筆界破線 (推定線)
- 町丁目界
- 図郭線



1401	1402
1406	1407
1411	1412

町丁目名  
高井田西二丁目  
高井田西三丁目




凡例

1234-1	地番
R	里道
W	水路
N	地番なし
1234-1	筆界破線 (推定線)
〇〇町	町丁目界
図郭線	図郭線

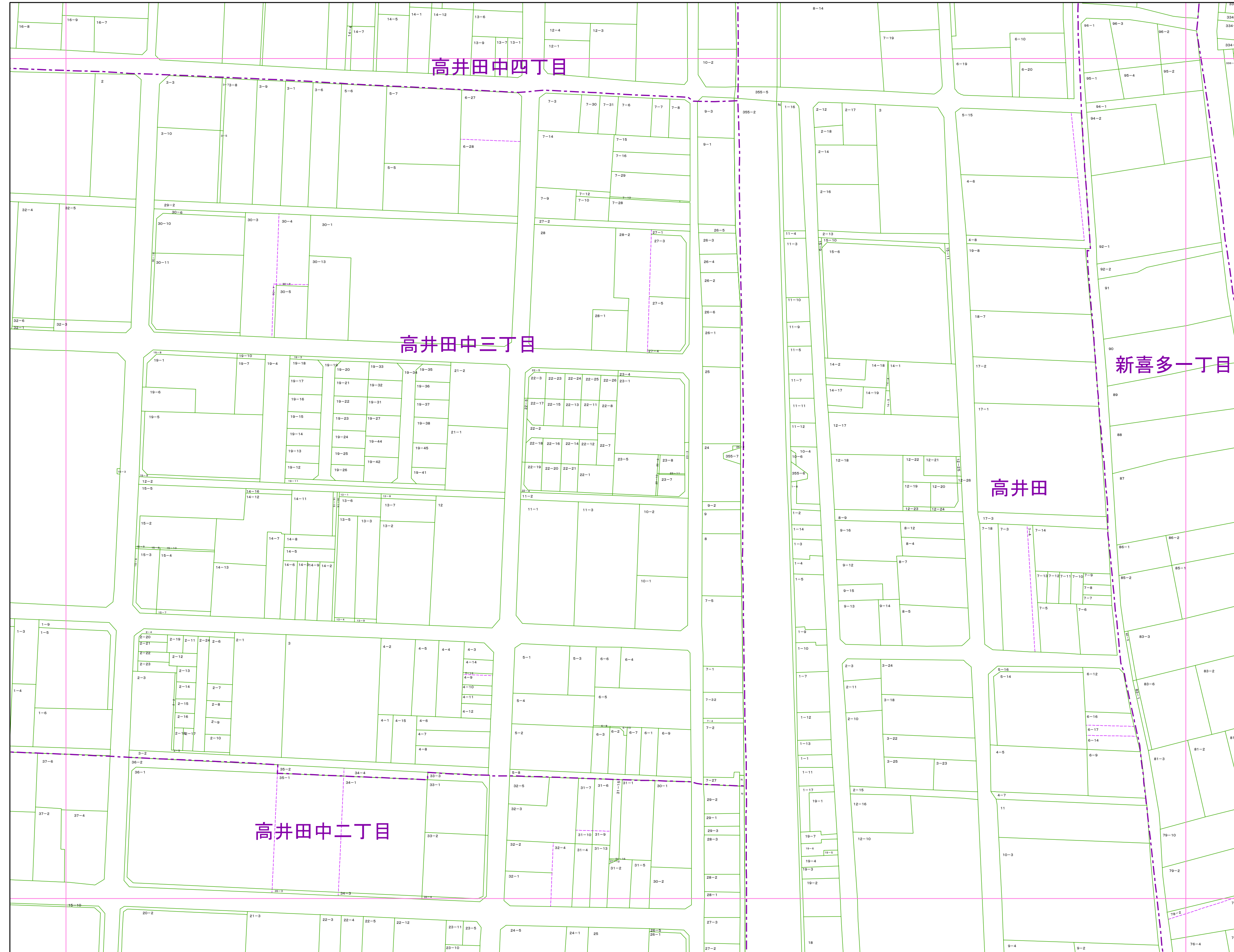


1401	1402	1403
1406	1407	1408
1411	1412	1413

- 町丁目名
- 高井田中二丁目
  - 高井田中三丁目
  - 高井田中四丁目
  - 高井田西二丁目
  - 高井田西三丁目
  - 高井田本通一丁目
  - 高井田本通二丁目
  - 高井田本通三丁目
  - 高井田本通四丁目




- 凡例
- 1234-1 地番
  - R 里道
  - W 水路
  - N 地番なし
  - 1234-1 筆界破線 (推定線)
  - 〇〇町 町丁目界
  - 図郭線



1402	1403	1404
1407	1408	1409
1412	1413	1414

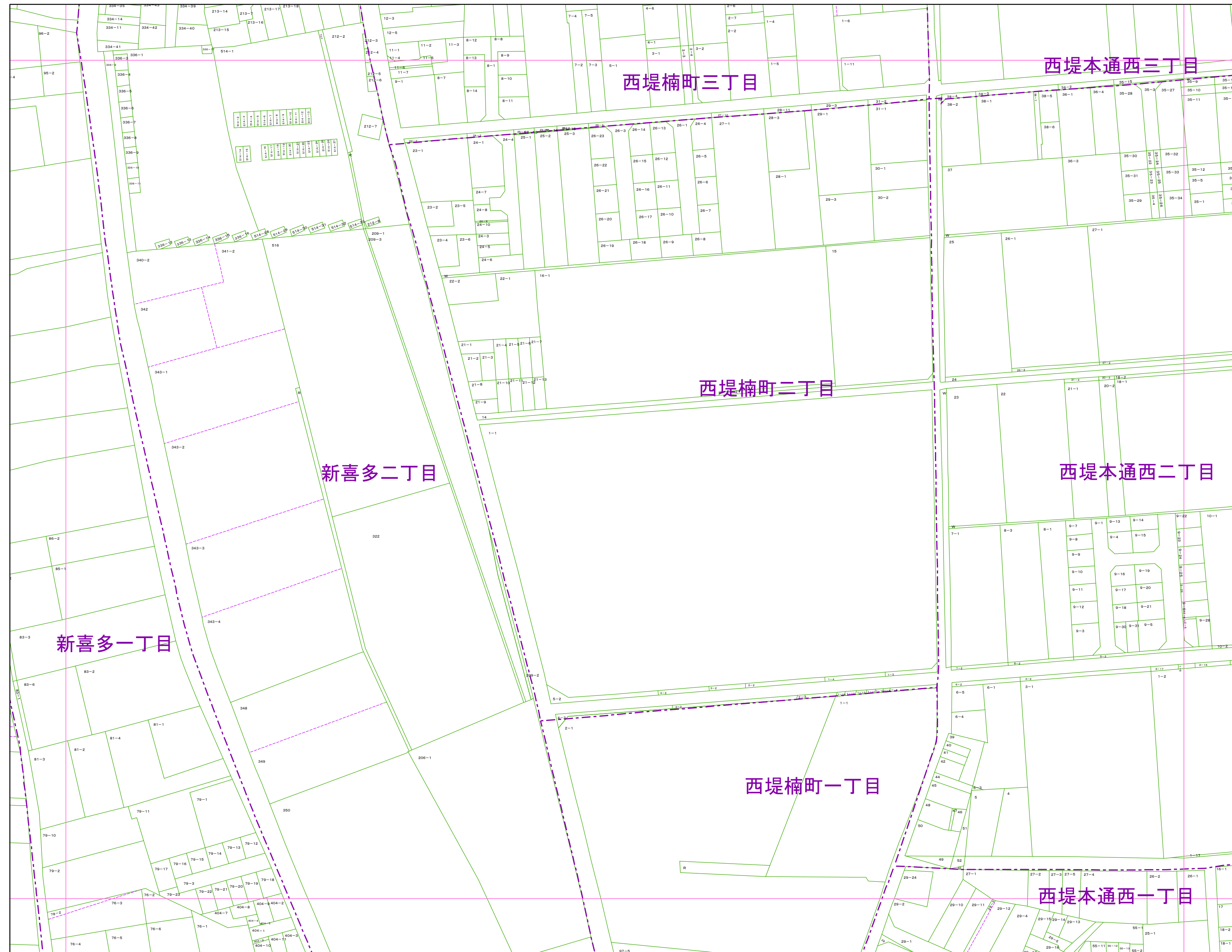
町丁目名

新喜多一丁目  
高井田  
高井田中二丁目  
高井田中三丁目  
高井田中四丁目




凡例

1234-1	地番
R	里道
W	水路
N	地番なし
1234-1	筆界破線 (推定線)
〇〇	町丁目界
—	図郭線



1403	1404	1405
1408	1409	1410
1413	1414	1415

- 町丁目名
- 新喜多一丁目
  - 新喜多二丁目
  - 西堤楠町一丁目
  - 西堤楠町二丁目
  - 西堤楠町三丁目
  - 西堤本通西一丁目
  - 西堤本通西二丁目
  - 西堤本通西三丁目

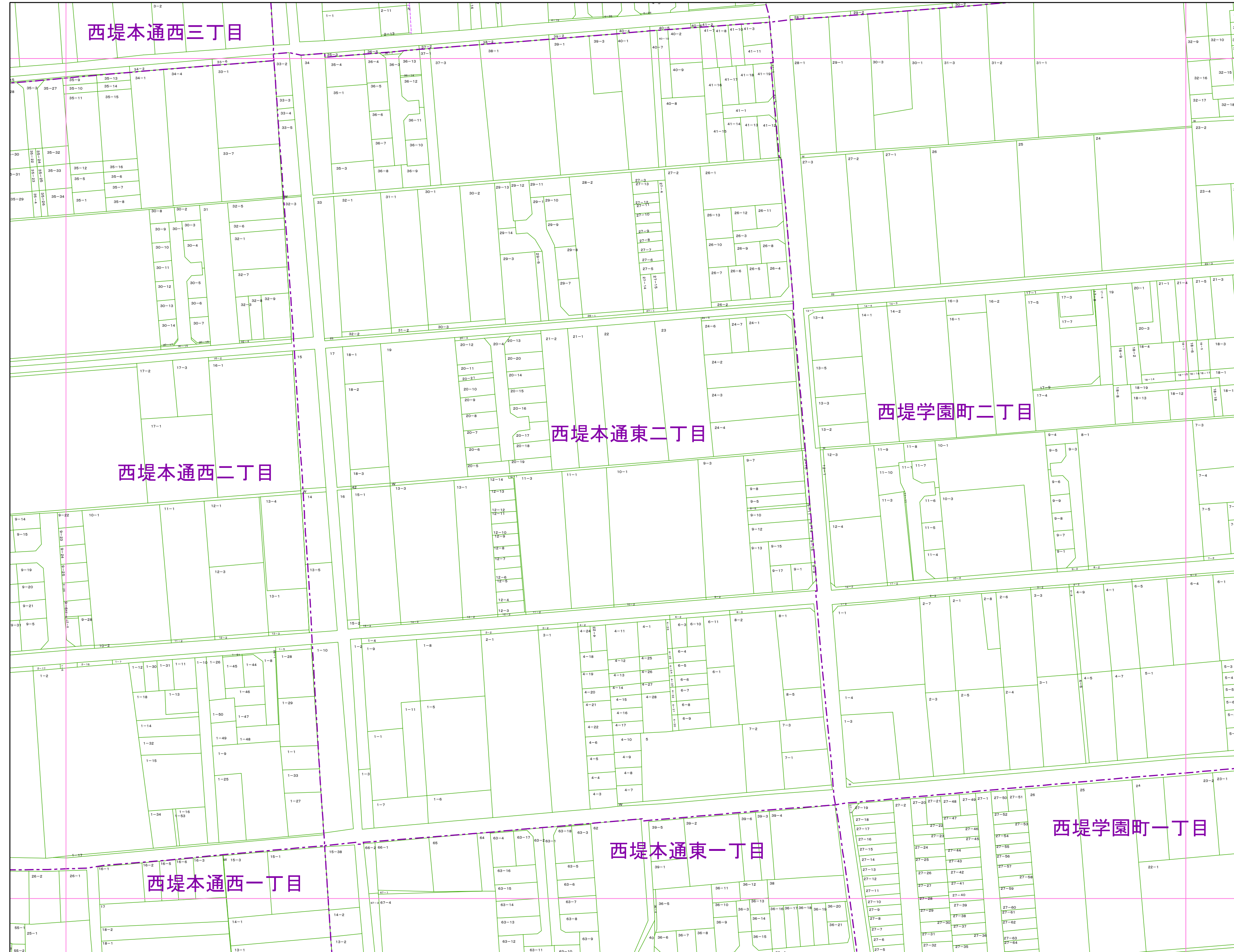


- 凡例
- 1234-1 地番
  - R 里道
  - W 水路
  - N 地番なし
  - 1234-1 筆界破線 (推定線)
  - 町丁目界
  - 図郭線

1:1,000


# 東大阪市地籍図

1410  
令和8年1月1日調整



1404	1405	1501
1409	1410	1506
1414	1415	1511

- 町丁目名
- 西堤学園町一丁目
  - 西堤学園町二丁目
  - 西堤本通西一丁目
  - 西堤本通西二丁目
  - 西堤本通西三丁目
  - 西堤本通東一丁目
  - 西堤本通東二丁目



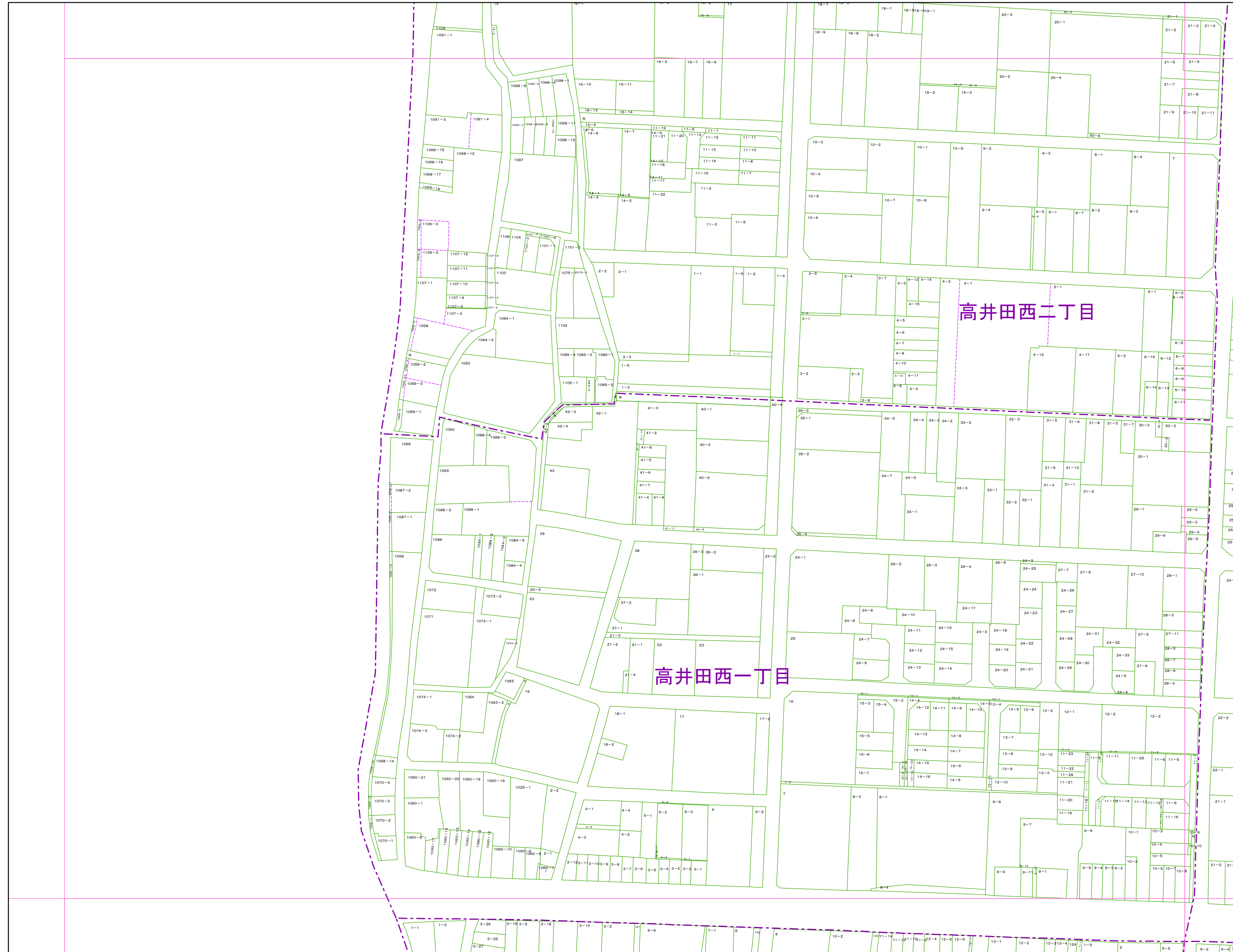
- 凡例
- 1234-1 地番
  - R 里道
  - W 水路
  - N 地番なし
  - 1234-1 筆界破線 (推定線)
  - 町丁目界
  - 図郭線

令和8年3月作成  
1410

この地籍図は固定資産の評価の目的以外には使用できませんので、  
法律行為(売買、相続等)をする場合には法務局備付の図面によってください。


1:1,000

東大阪市税務部 1410



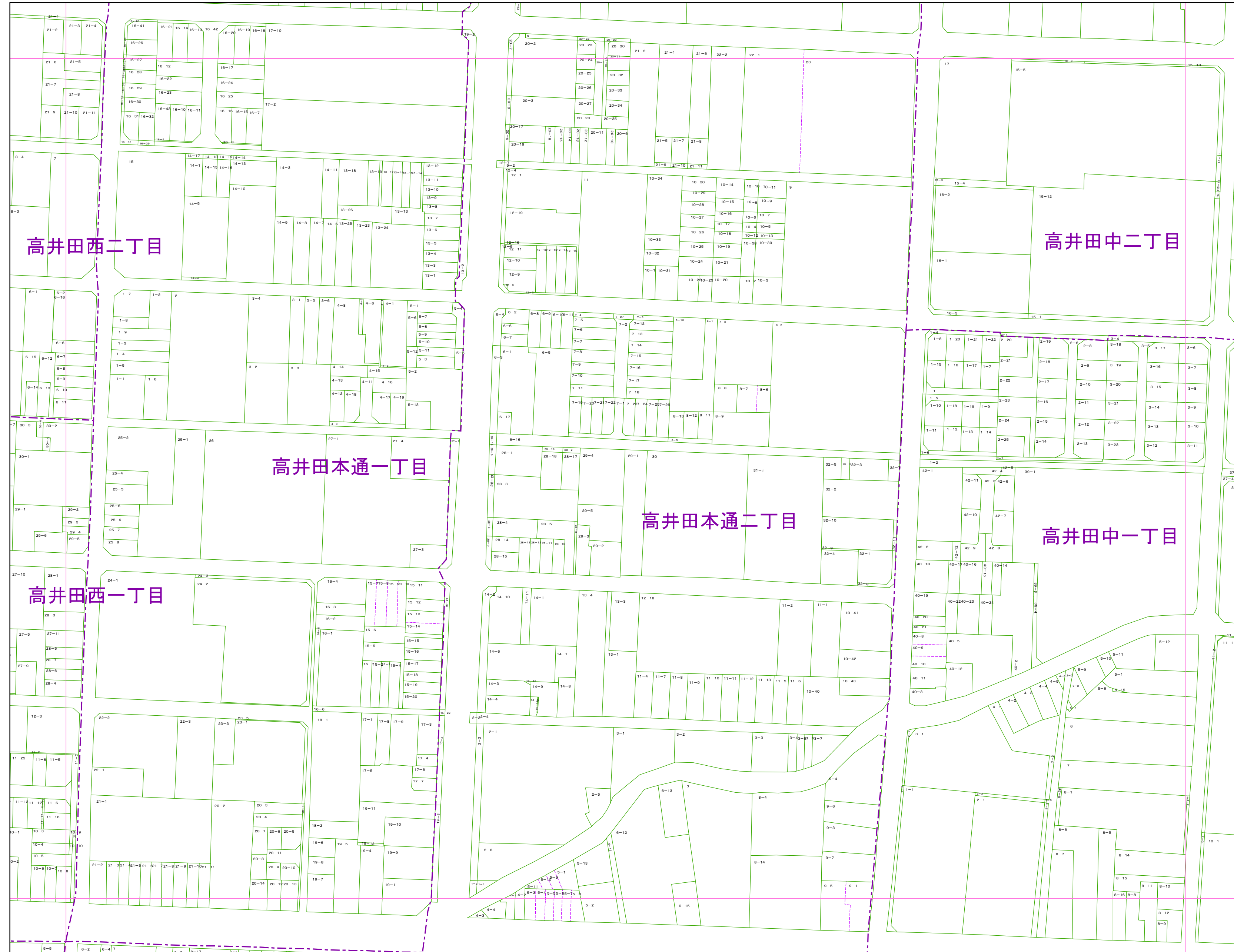
	1406	1407
	1411	1412
1320	1416	1417

町丁目名  
高井田西一丁目  
高井田西二丁目




凡例

1234-1	地番
R	里道
W	水路
N	地番なし
1234-1	筆界破線 (推定線)
○○町	町丁目界
—	図郭線

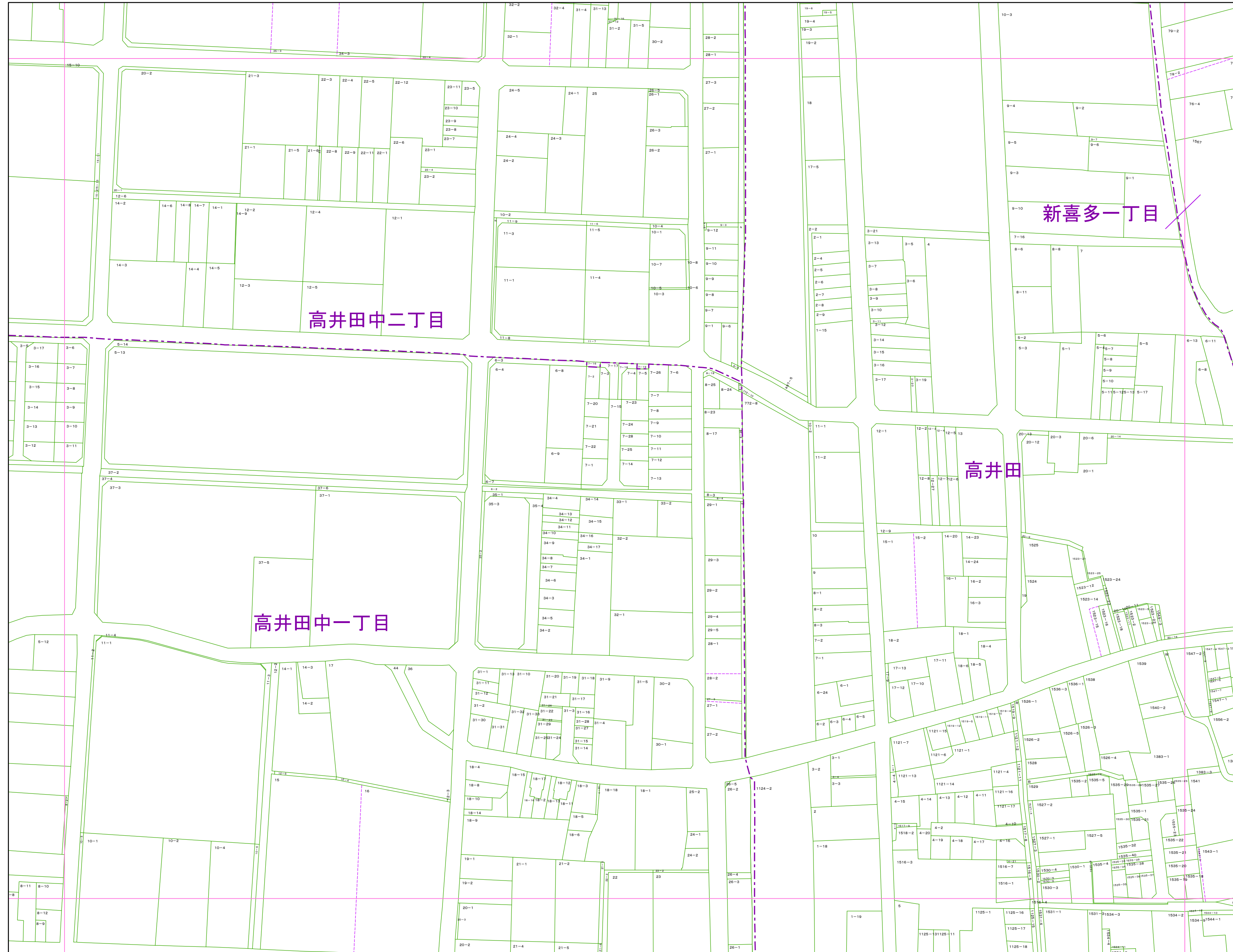


1406	1407	1408
1411	1412	1413
1416	1417	1418

- 町丁目名
- 高井田中一丁目
  - 高井田中二丁目
  - 高井田西一丁目
  - 高井田西二丁目
  - 高井田本通一丁目
  - 高井田本通二丁目




- 凡例
- 1234-1 地番
  - R 里道
  - W 水路
  - N 地番なし
  - 1234-1 筆界破線 (推定線)
  - 町界
  - 図郭線



1407	1408	1409
1412	1413	1414
1417	1418	1419

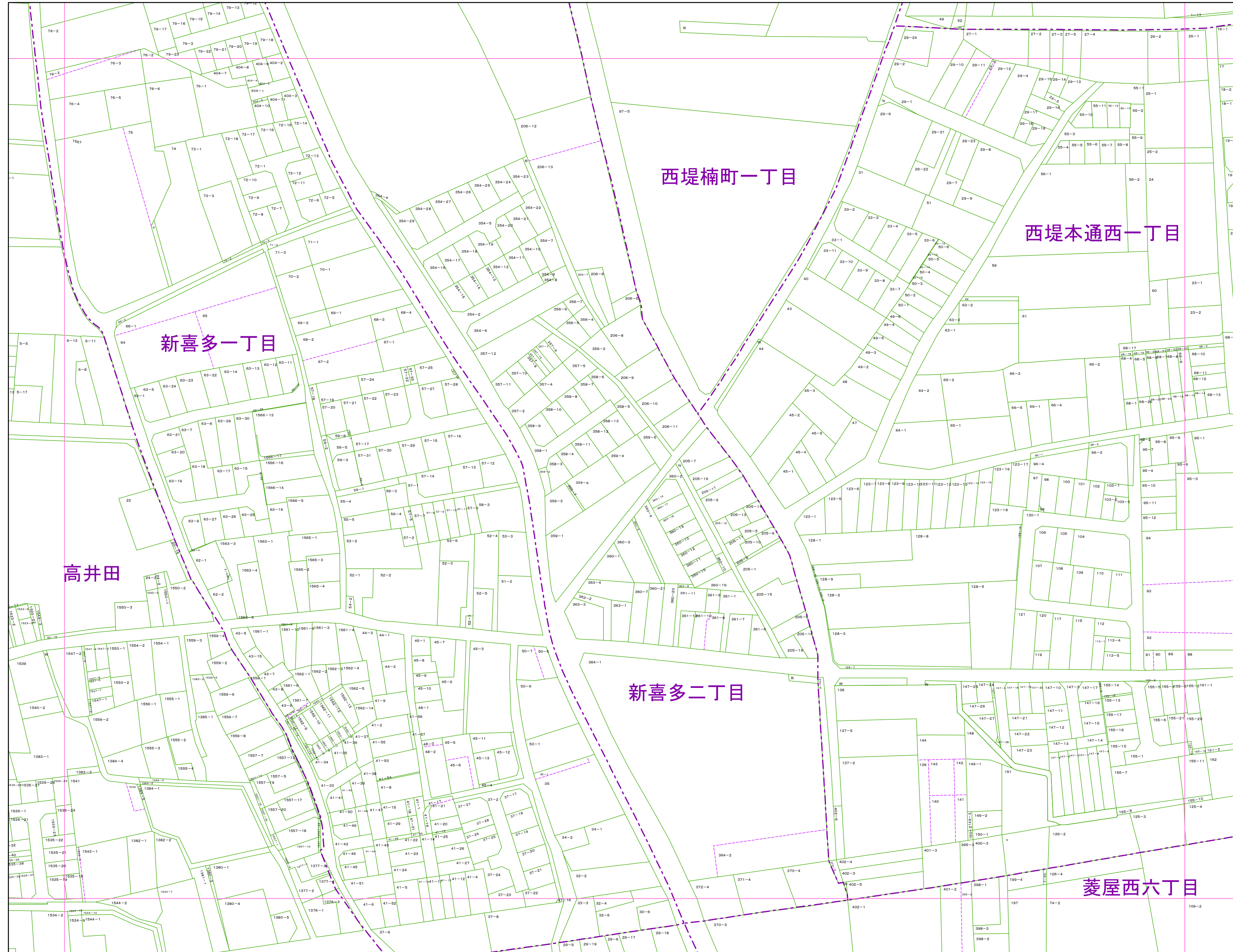
町丁目名

新喜多一丁目  
高井田  
高井田中一丁目  
高井田中二丁目




凡例

1234-1	地番
R	里道
W	水路
N	地番なし
1234-1	筆界破線 (推定線)
〇〇町	町丁目界
—	図郭線

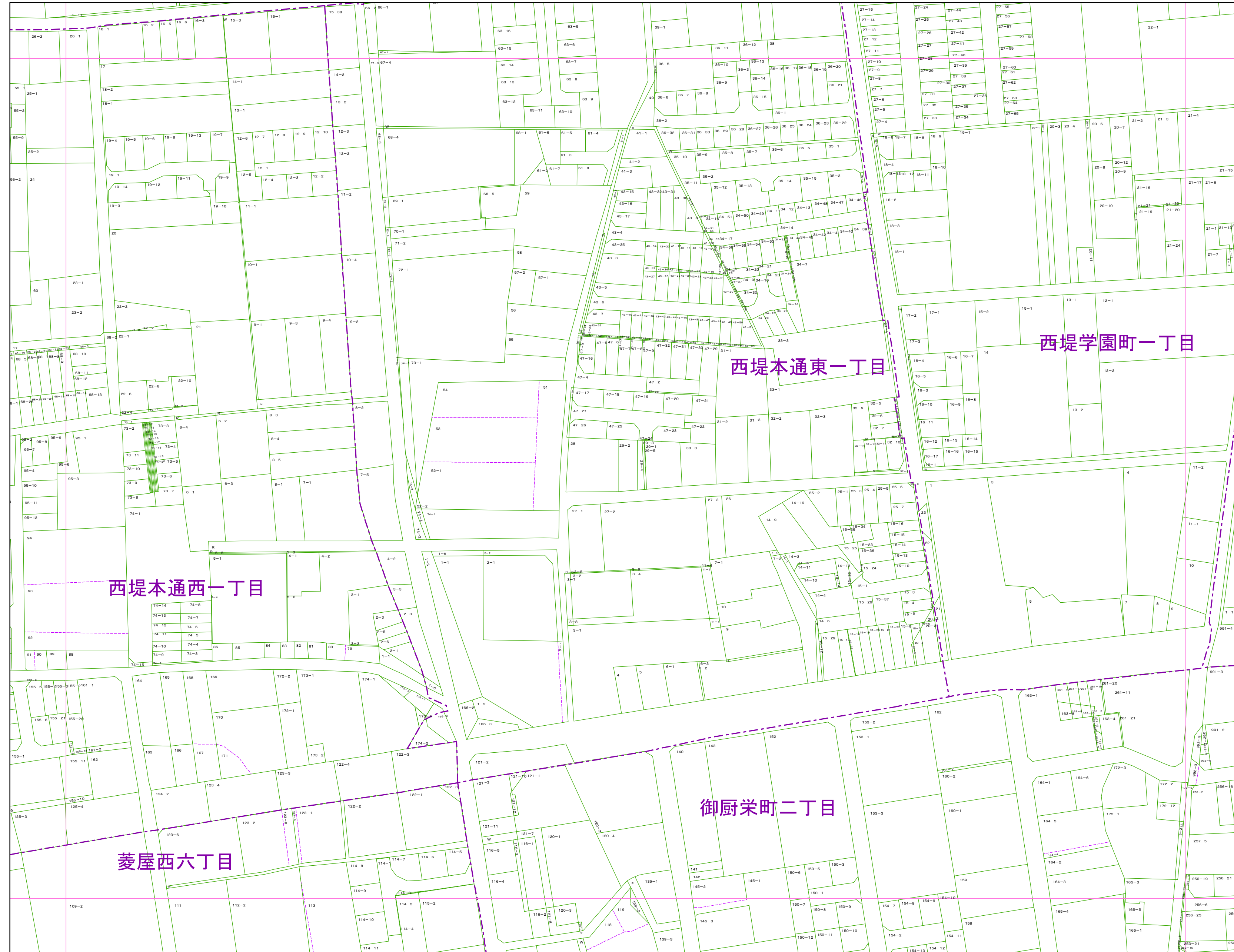


1408	1409	1410
1413	1414	1415
1418	1419	1420

- 町丁目名
- 新喜多一丁目
  - 新喜多二丁目
  - 高井田
  - 西堤楠町一丁目
  - 西堤本通西一丁目
  - 菱屋西六丁目




- 凡例
- 1234-1 地番
  - R 里道
  - W 水路
  - N 地番なし
  - 1234-1 筆界破線 (推定線)
  - 〇〇町 町丁目界
  - 図郭線



1409	1410	1506
1414	1415	1511
1419	1420	1516

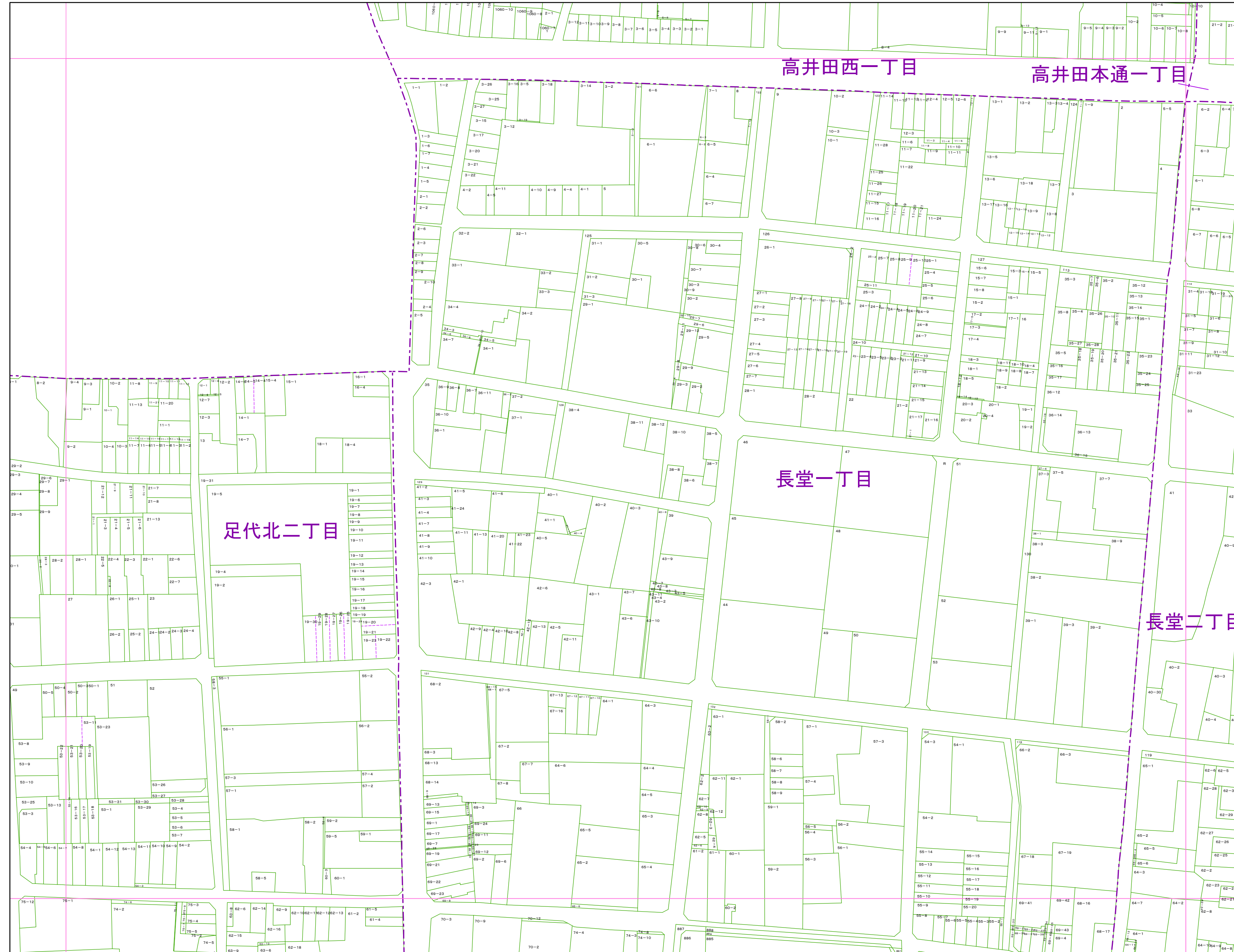
町丁目名

西堤学園町一丁目  
西堤本通西一丁目  
西堤本通東一丁目  
菱屋西六丁目  
御厨栄町二丁目



凡例


1234-1	地番
R	里道
W	水路
N	地番なし
1234-1	筆界破線 (推定線)
〇〇	町丁目界
—	図郭線



	1411	1412
1320	1416	1417
1325	1421	1422

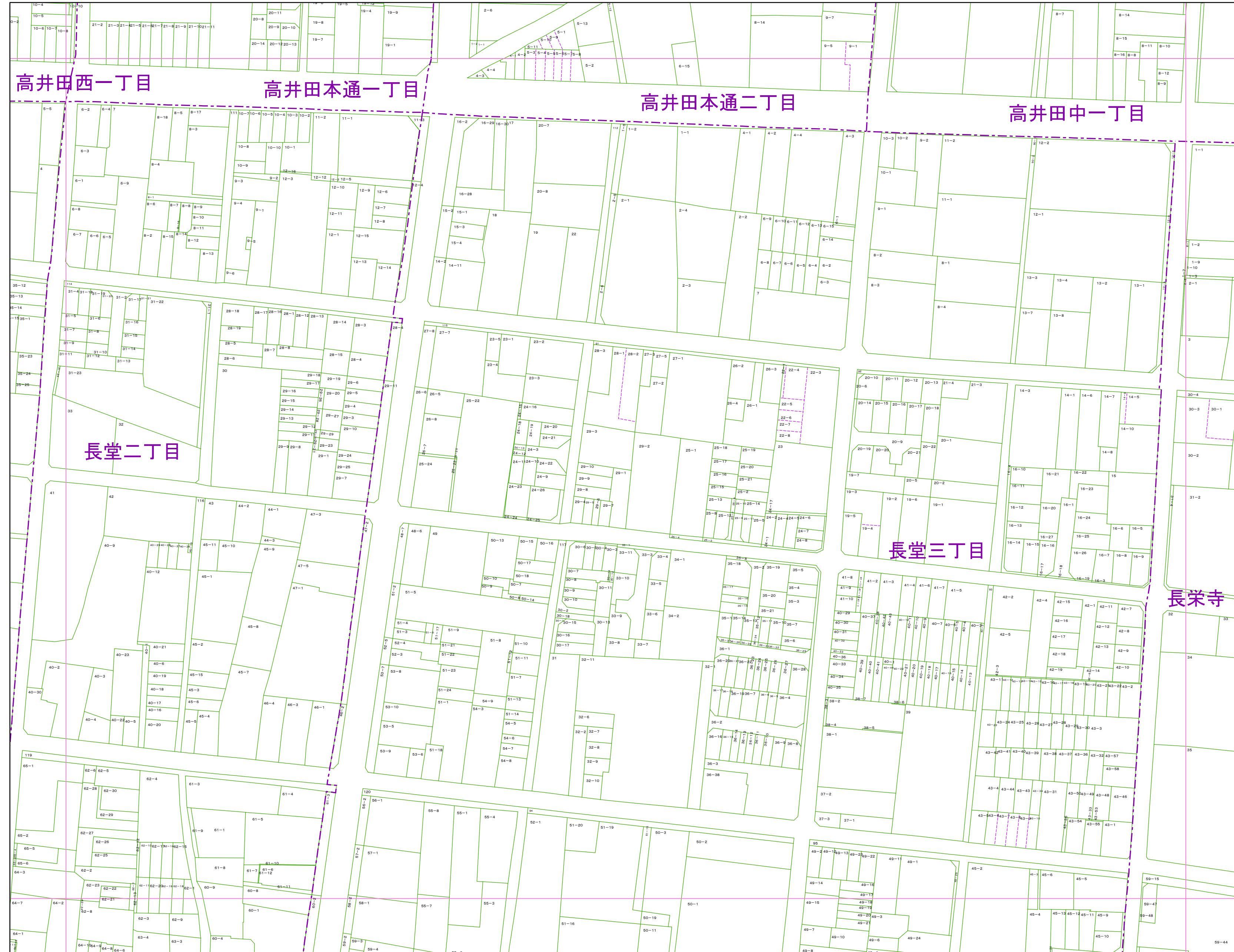
町丁目名

足代北二丁目  
高井田西一丁目  
高井田本通一丁目  
長堂一丁目  
長堂二丁目




凡例

1234-1	地番
R	里道
W	水路
N	地番なし
1234-1	筆界破線 (推定線)
〇〇	町丁目界
—	図郭線



1411	1412	1413
1416	1417	1418
1421	1422	1423

- 町丁目名
- 高井田中一丁目
  - 高井田西一丁目
  - 高井田本通一丁目
  - 高井田本通二丁目
  - 長栄寺
  - 長堂二丁目
  - 長堂三丁目




- 凡例
- 1234-1 地番
  - R 里道
  - W 水路
  - N 地番なし
  - 1234-1 筆界破線 (推定線)
  - 〇〇町 町丁目界
  - 図郭線



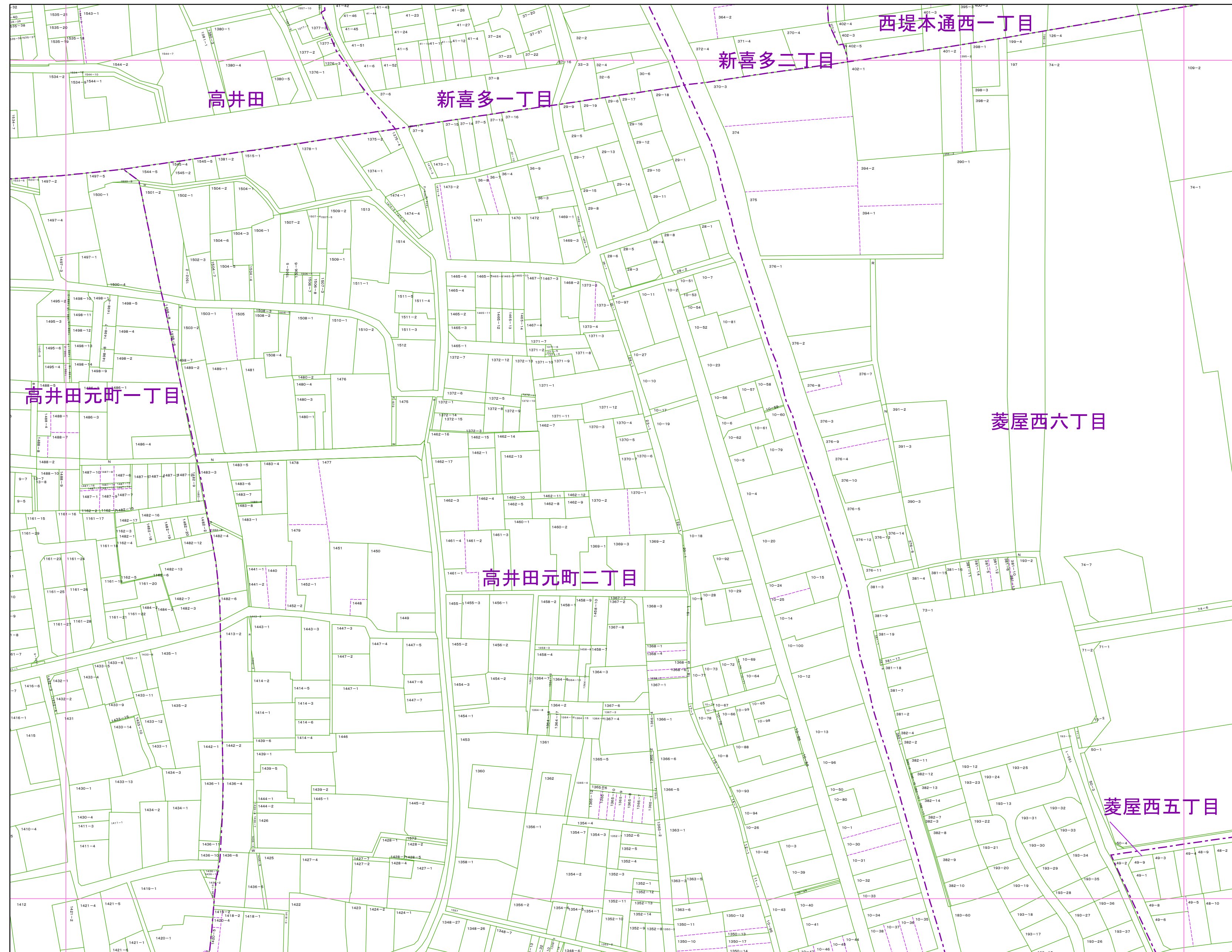
1412	1413	1414
1417	1418	1419
1422	1423	1424

町丁目名  
 高井田  
 高井田中一丁目  
 高井田元町一丁目  
 長栄寺




凡例

1234-1	地番
R	里道
W	水路
N	地番なし
1234-1	筆界破線 (推定線)
〇〇町	町丁目界
—	図郭線



1413	1414	1415
1418	1419	1420
1423	1424	1425

- 町丁目名
- 新喜多一丁目
  - 新喜多二丁目
  - 高井田
  - 高井田元町一丁目
  - 高井田元町二丁目
  - 西堤本通西一丁目
  - 菱屋西五丁目
  - 菱屋西六丁目



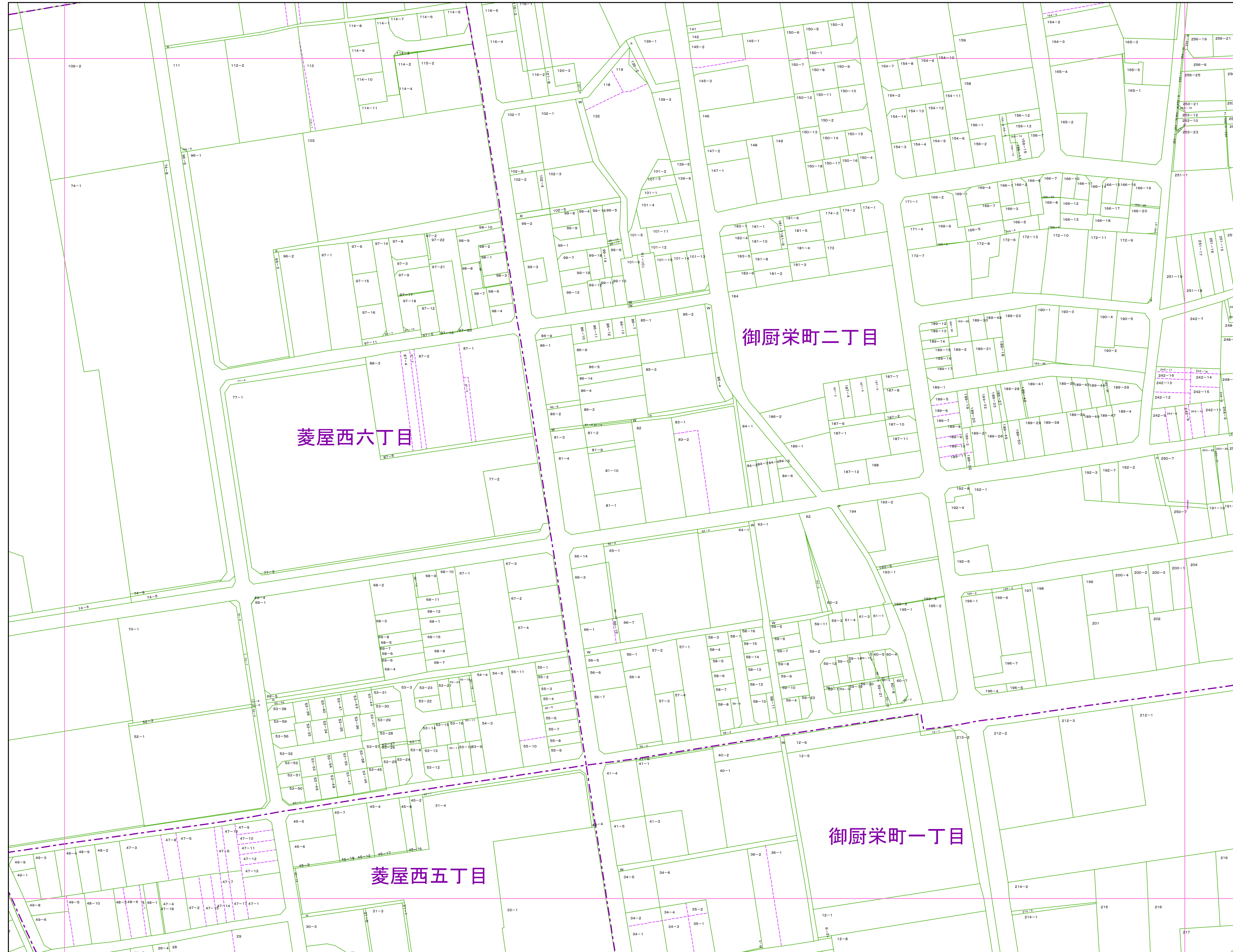
凡例

1234-1	地番
R	里道
W	水路
N	地番なし
1234-1	筆界破線 (推定線)
〇〇	町丁目界
—	図郭線

1:1,000

# 東大阪市地籍図


1420  
令和8年1月1日調整



1414	1415	1511
1419	1420	1516
1424	1425	1521

町丁目名

菱屋西五丁目  
 菱屋西六丁目  
 御厨栄町一丁目  
 御厨栄町二丁目



凡例

1234-1	地番
R	里道
W	水路
N	地番なし
1234-1	筆界破線 (推定線)
〇〇町	町丁目界
—	図郭線

令和8年3月作成  
1420

この地籍図は固定資産の評価の目的以外には使用できませんので、  
法律行為(売買、相続等)をする場合には法務局備付の図面によってください。

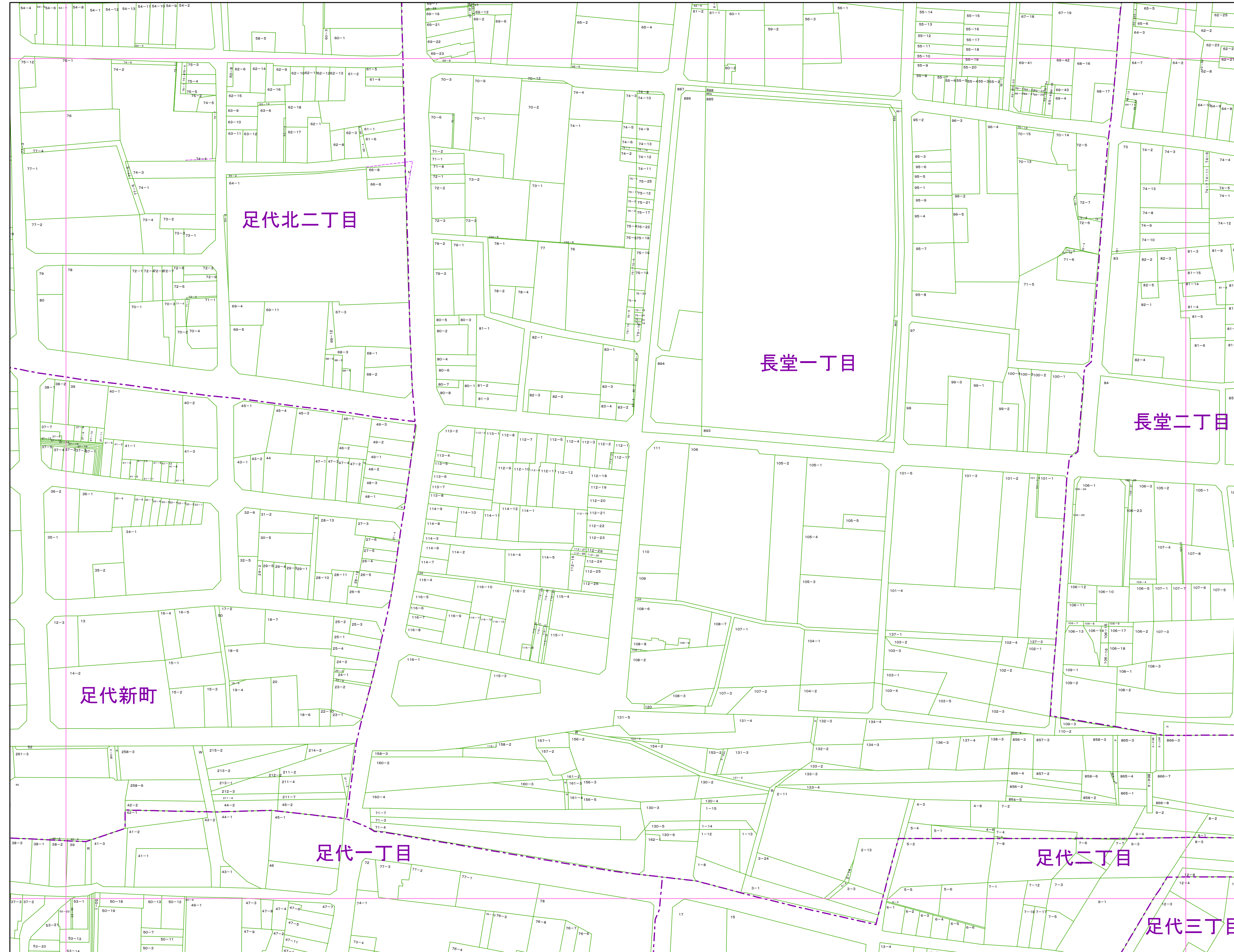
1:1,000

東大阪市税務部 1420

# 東大阪市地籍図


1:1,000

1421  
令和8年1月1日調整

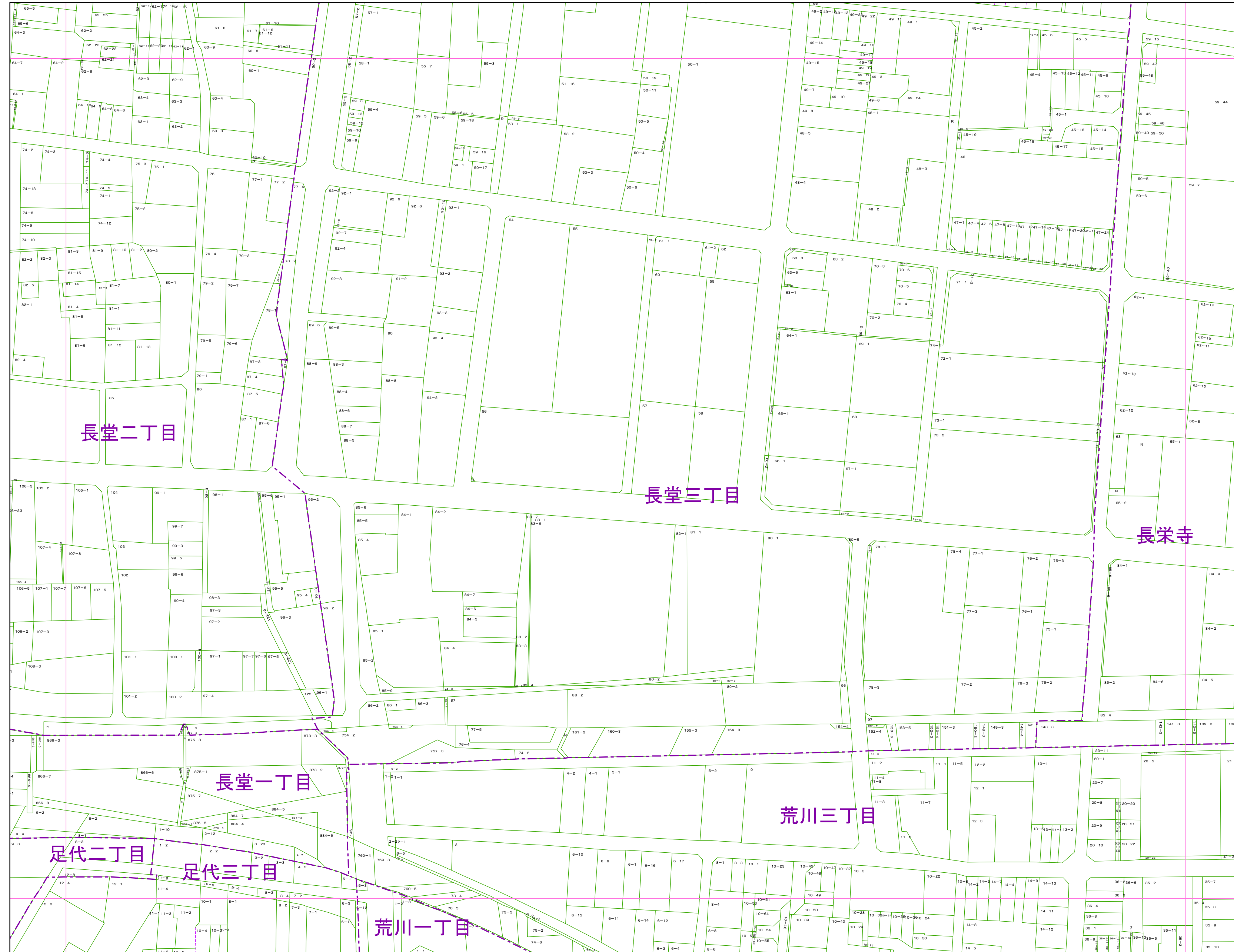


1320	1416	1417
1325	1421	1422
2005	2101	2102

- 町丁目名
- 足代一丁目
  - 足代二丁目
  - 足代三丁目
  - 足代北二丁目
  - 足代新町
  - 長堂一丁目
  - 長堂二丁目




- 凡例
- 1234-1 地番
  - R 里道
  - W 水路
  - N 地番なし
  - 1234-1 筆界破線 (推定線)
  - 〇〇町 町丁目界
  - 図郭線



1416	1417	1418
1421	1422	1423
2101	2102	2103

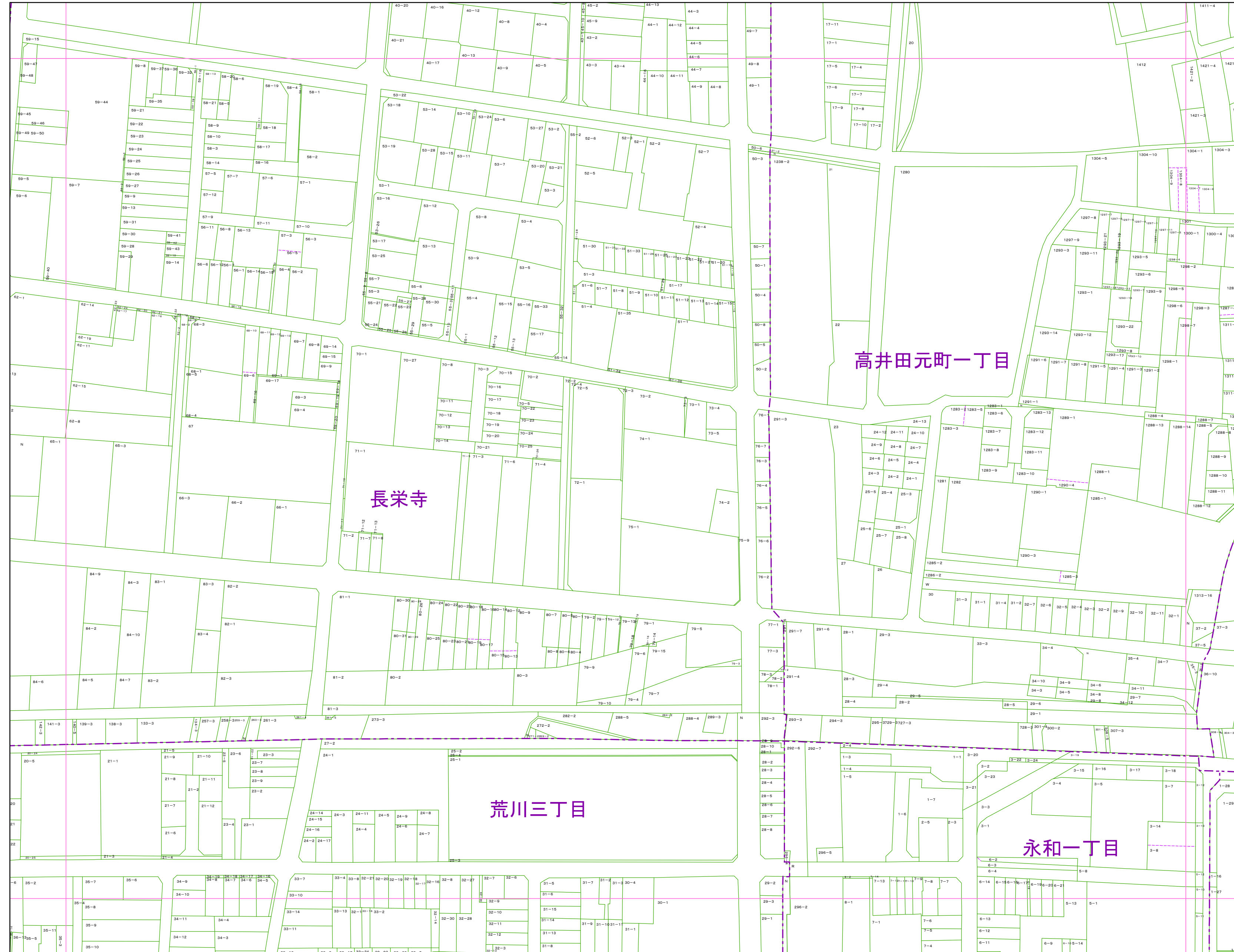
町丁目名

足代二丁目  
足代三丁目  
荒川一丁目  
荒川三丁目  
長栄寺  
長堂一丁目  
長堂二丁目  
長堂三丁目




凡例

- 1234-1 地番
- R 里道
- W 水路
- N 地番なし
- 1234-1 筆界破線 (推定線)
- 〇〇町 町丁目界
- 図郭線



1417	1418	1419
1422	1423	1424
2102	2103	2104

町丁目名  
 荒川三丁目  
 永和一丁目  
 高井田元町一丁目  
 長栄寺



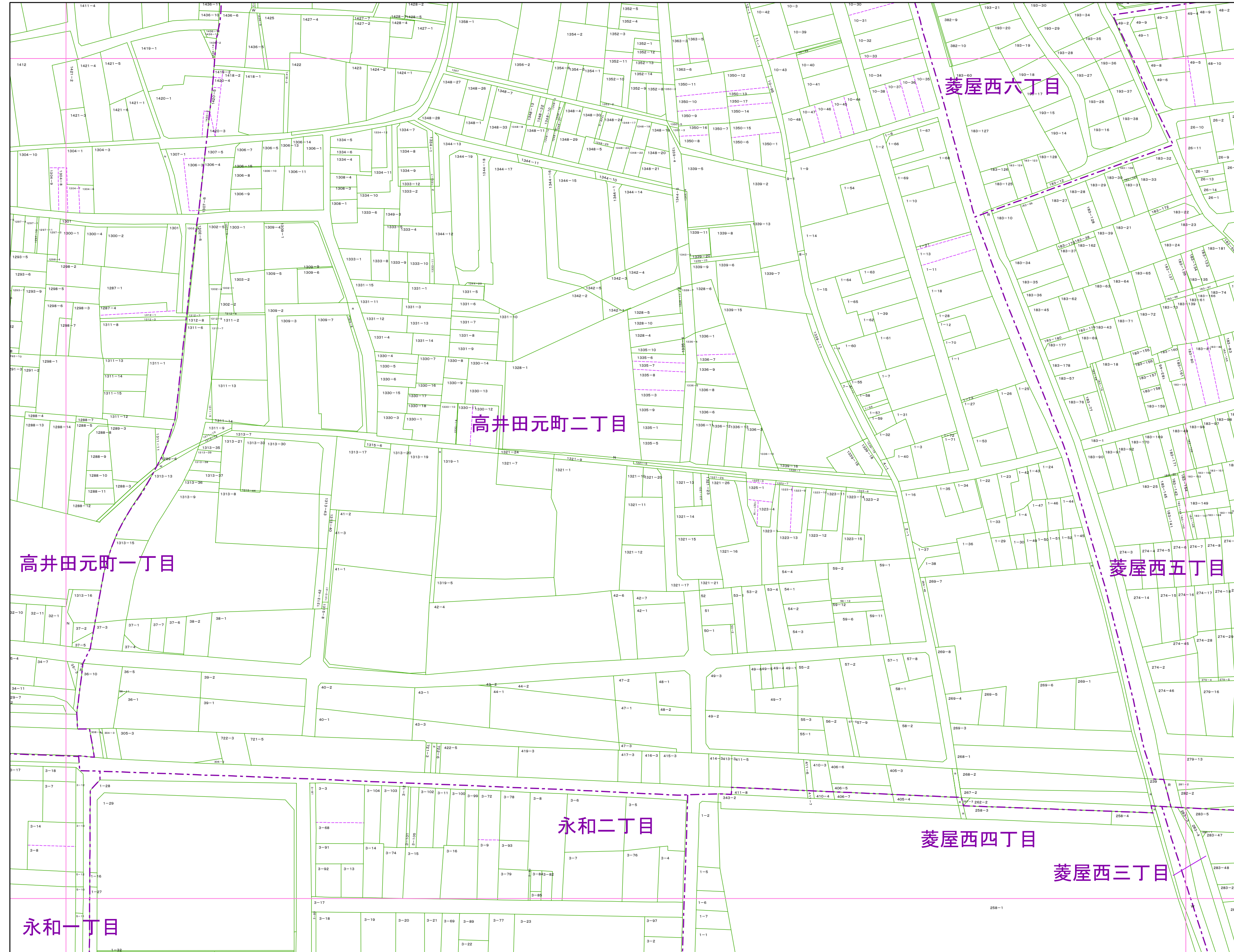
凡例

1234-1	地番
R	里道
W	水路
N	地番なし
1234-1	筆界破線 (推定線)
〇〇町	町丁目界
—	図郭線

1:1,000


# 東大阪市地籍図

1424  
令和8年1月1日調整

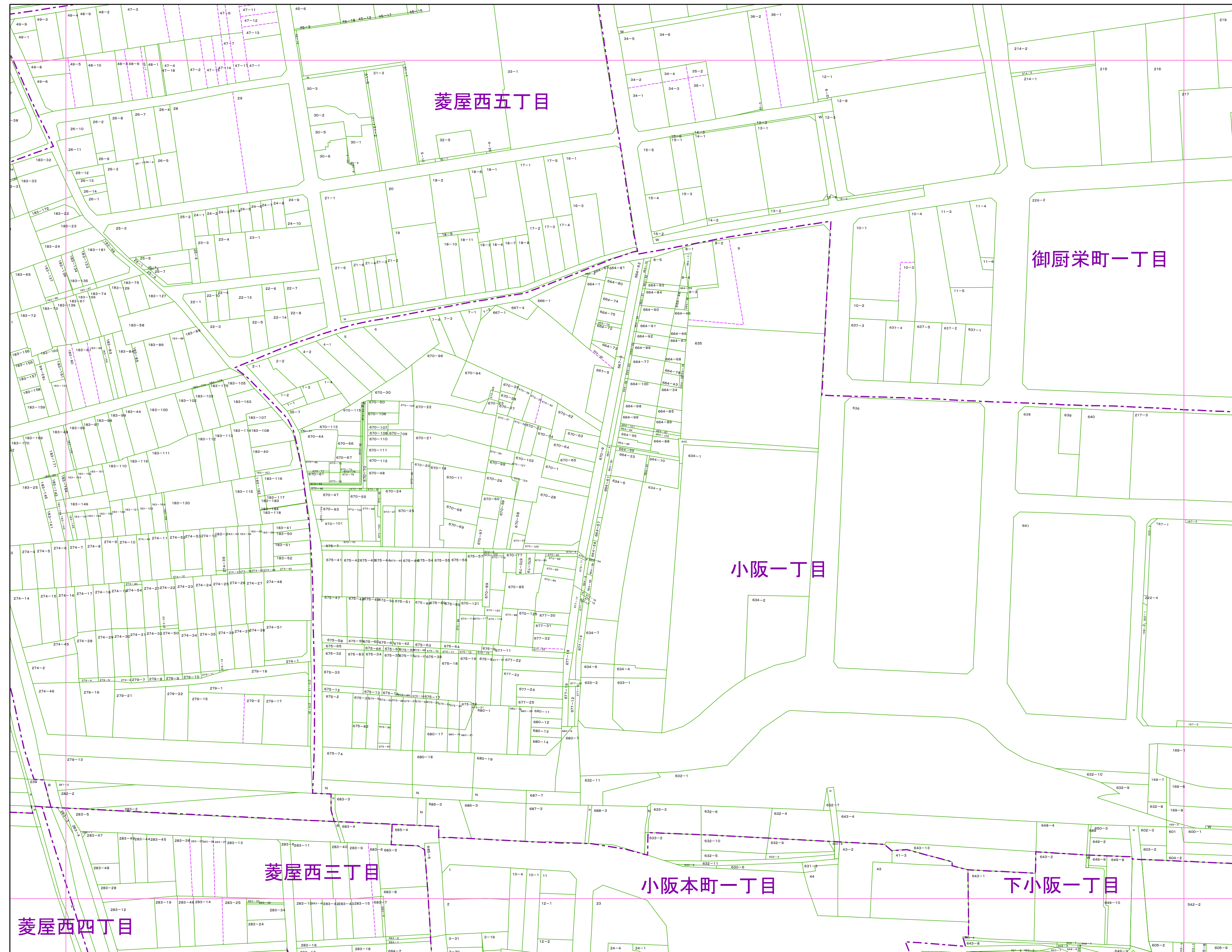


1418	1419	1420
1423	1424	1425
2103	2104	2105

- 町丁目名
- 永和一丁目
  - 永和二丁目
  - 高井田元町一丁目
  - 高井田元町二丁目
  - 菱屋西一丁目
  - 菱屋西二丁目
  - 菱屋西三丁目
  - 菱屋西四丁目
  - 菱屋西五丁目
  - 菱屋西六丁目




- 凡例
- 1234-1 地番
  - R 里道
  - W 水路
  - N 地番なし
  - 1234-1 筆界破線 (推定線)
  - 町 町丁目界
  - 図郭線



1419	1420	1516
1424	1425	1521
2104	2105	2201

- 町丁目名
- 小阪一丁目
  - 小阪本町一丁目
  - 下小阪一丁目
  - 菱屋西三丁目
  - 菱屋西四丁目
  - 菱屋西五丁目
  - 御厨栄町一丁目



- 凡例
- 1234-1 地番
  - R 里道
  - W 水路
  - N 地番なし
  - 1234-1 筆界破線 (推定線)
  - 〇〇町 町丁目界
  - 図郭線