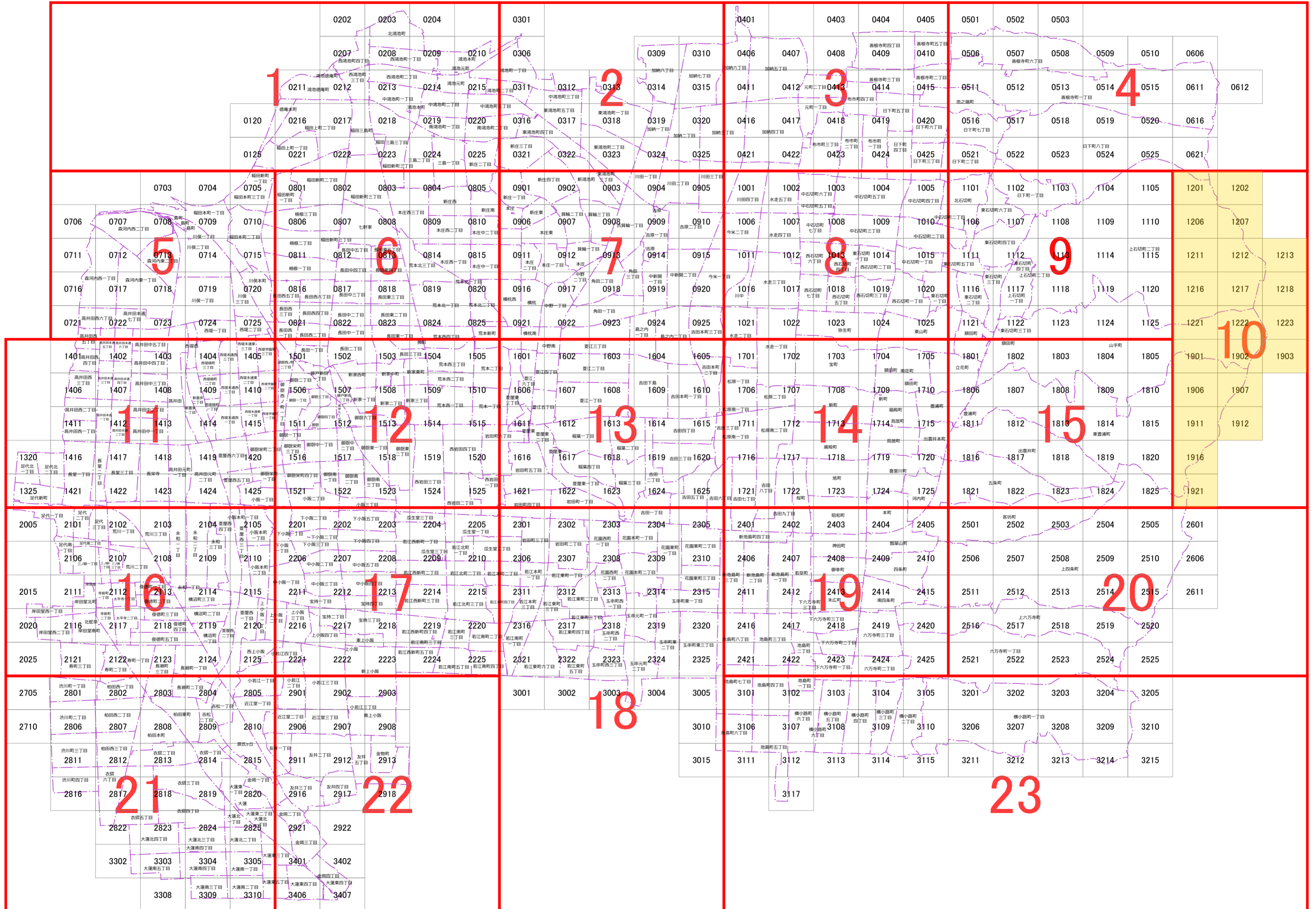


# 東大阪市索引図



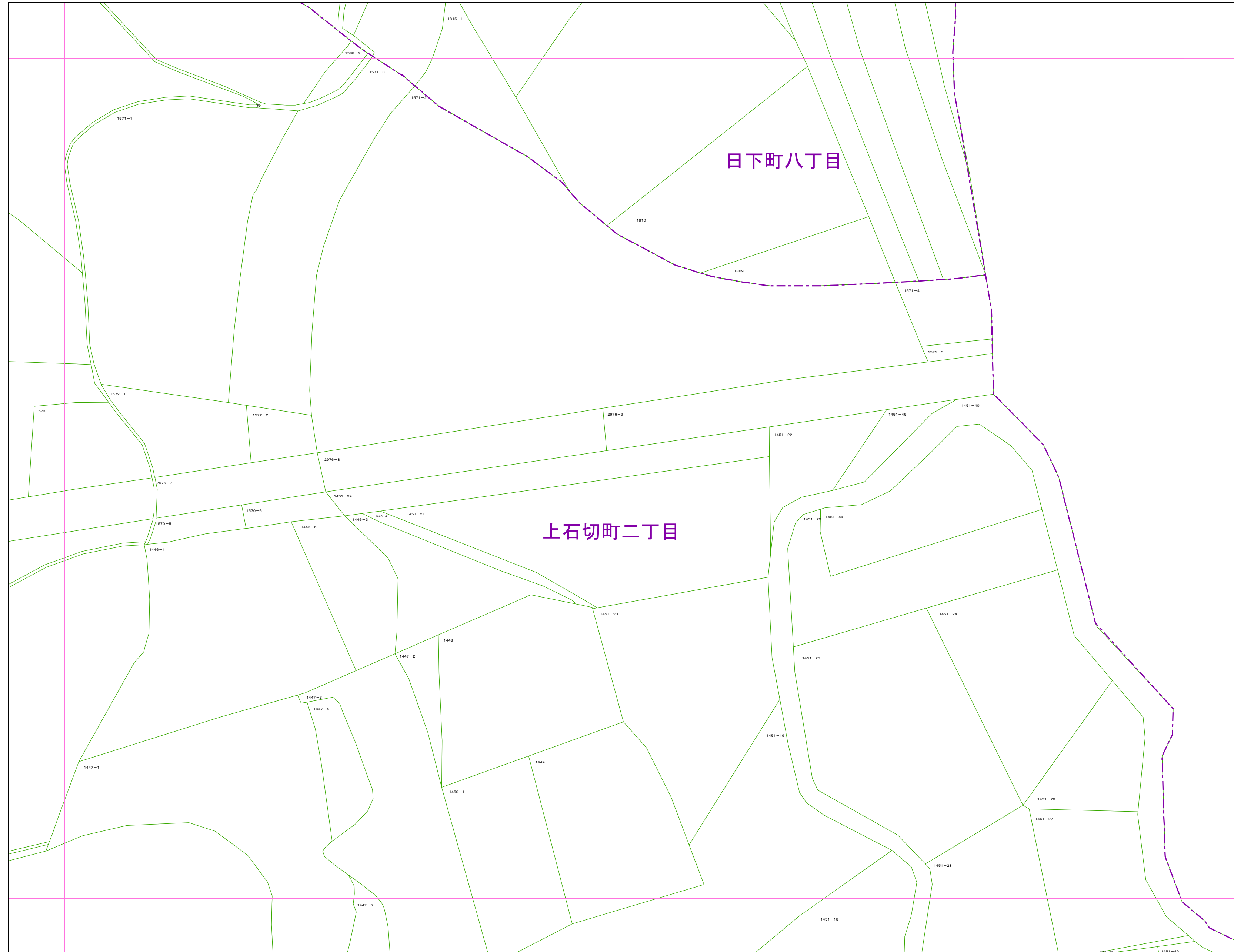
東大阪市 索引図

10

21 丁目	0522	0523	日下町八丁目 0524	0525	0621		
01	1102 日下町一丁目	1103	1104	1105	1201	1202	
06	東石切町六丁目 1107	1108	1109	1110	1206	1207	
11 目	東石切町四丁目 1112	1113	1114	上石切町二丁目 1115	1211	1212	1213
16 五切町 丁目	東石切町 三丁目 1117 上石切町 一丁目	1118	1119	1120	1216	1217	1218
21 日町	1122 東石切町三丁目	1123	1124	1125	1221	1222	1223
01	額田町 1802	1803	山手町 1804	1805	1901	1902	1903
06	1807	1808	1809	1810	1906	1907	
11 町	1812	1813	1814 東豊浦町	1815	1911	1912	
16	出雲井町 1817	1818	1819	1820	1916		
21	五条町 1822	1823	1824	1825	1921		
01	客坊町 2502	2503	2504	2505	2601		

10


10



0525	0621	
1105	1201	1202
1110	1206	1207

町丁目名

上石切町二丁目
日下町八丁目





凡例

1234-1	地番
R	里道
W	水路
N	地番なし
1234-1 (dashed)	筆界破線 (推定線)
〇〇町	町丁目界
□	図郭線



0621	
1201	1202
1206	1207

町丁目名



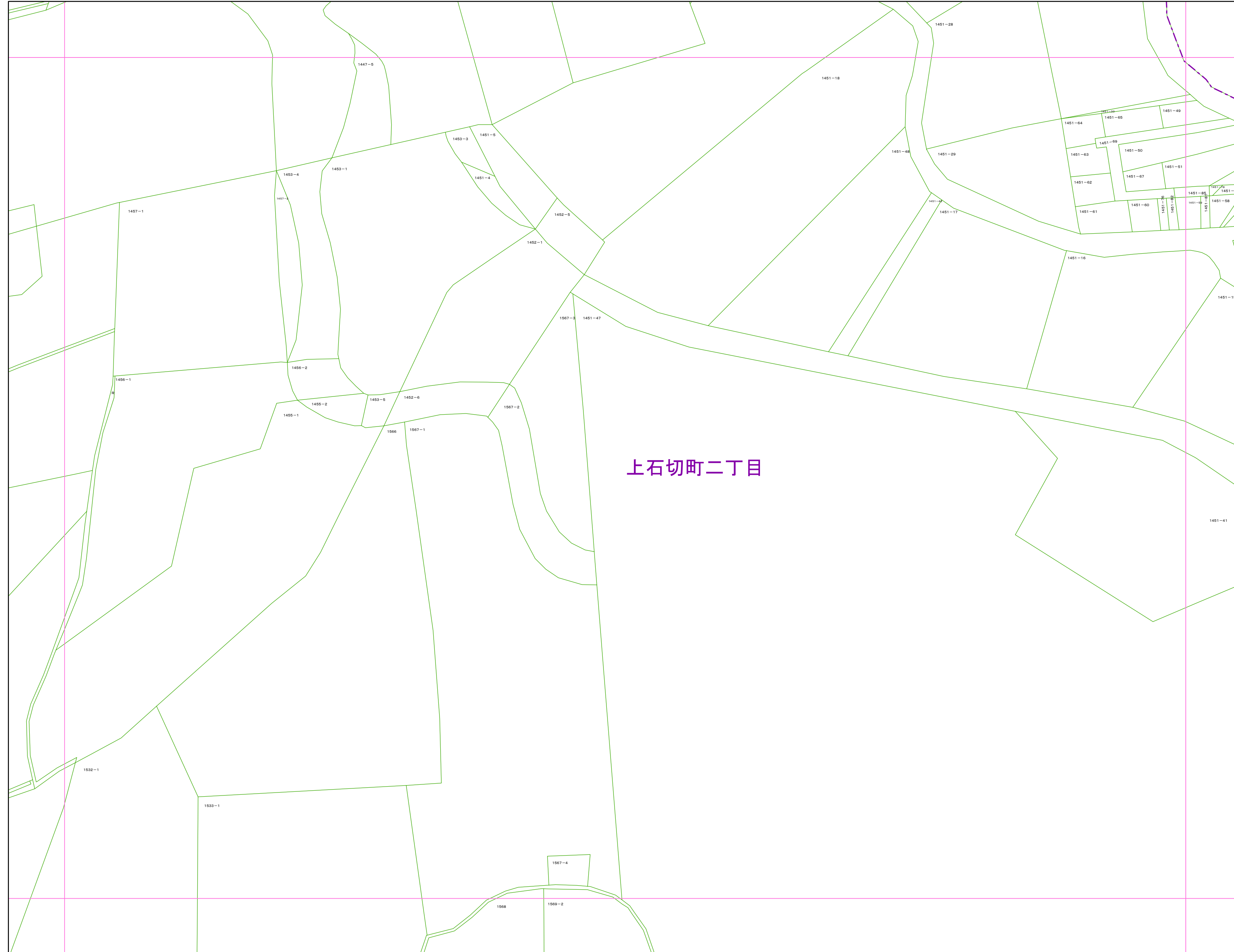
凡例

1234-1	地番
R	里道
W	水路
N	地番なし
1234-1	筆界破線 (推定線)
〇〇町	町丁目界
	図郭線

1:1,000

# 東大阪市地籍図

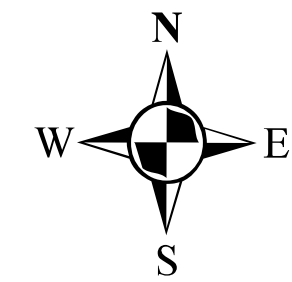
1206  
令和8年1月1日調整



1105	1201	1202
1110	1206	1207
1115	1211	1212

町丁目名

上石切町二丁目



上石切町二丁目

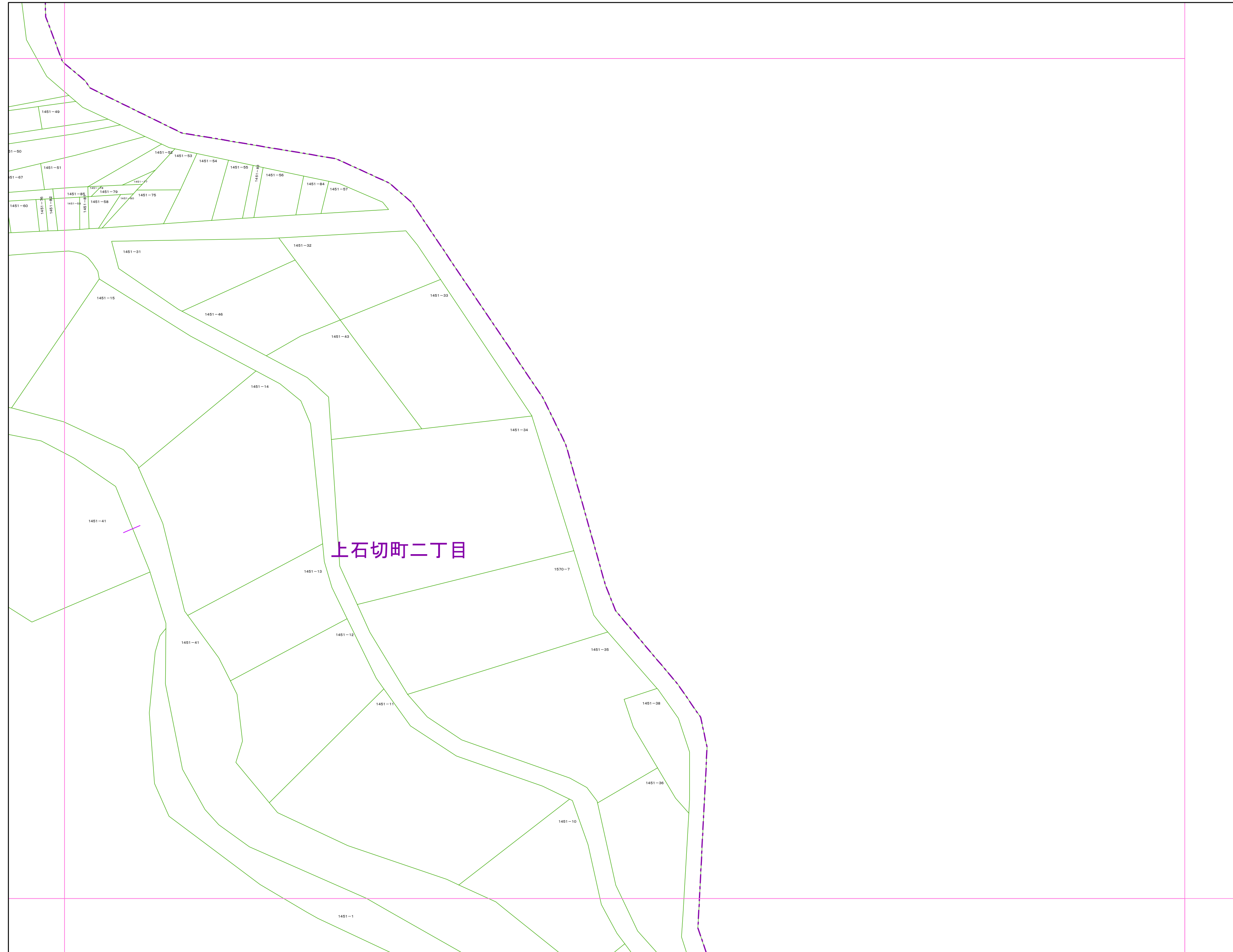
## 凡例

1234-1	地番
R	里道
W	水路
N	地番なし
1234-1	筆界破線 (推定線)
〇〇町	町丁目界
□	図郭線

1:1,000

# 東大阪市地籍図

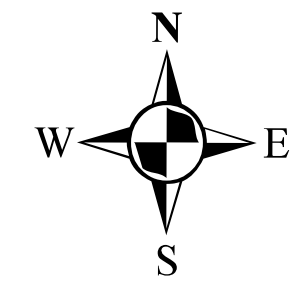
1207  
令和8年1月1日調整



1201	1202	
1206	1207	
1211	1212	1213

町丁目名

上石切町二丁目



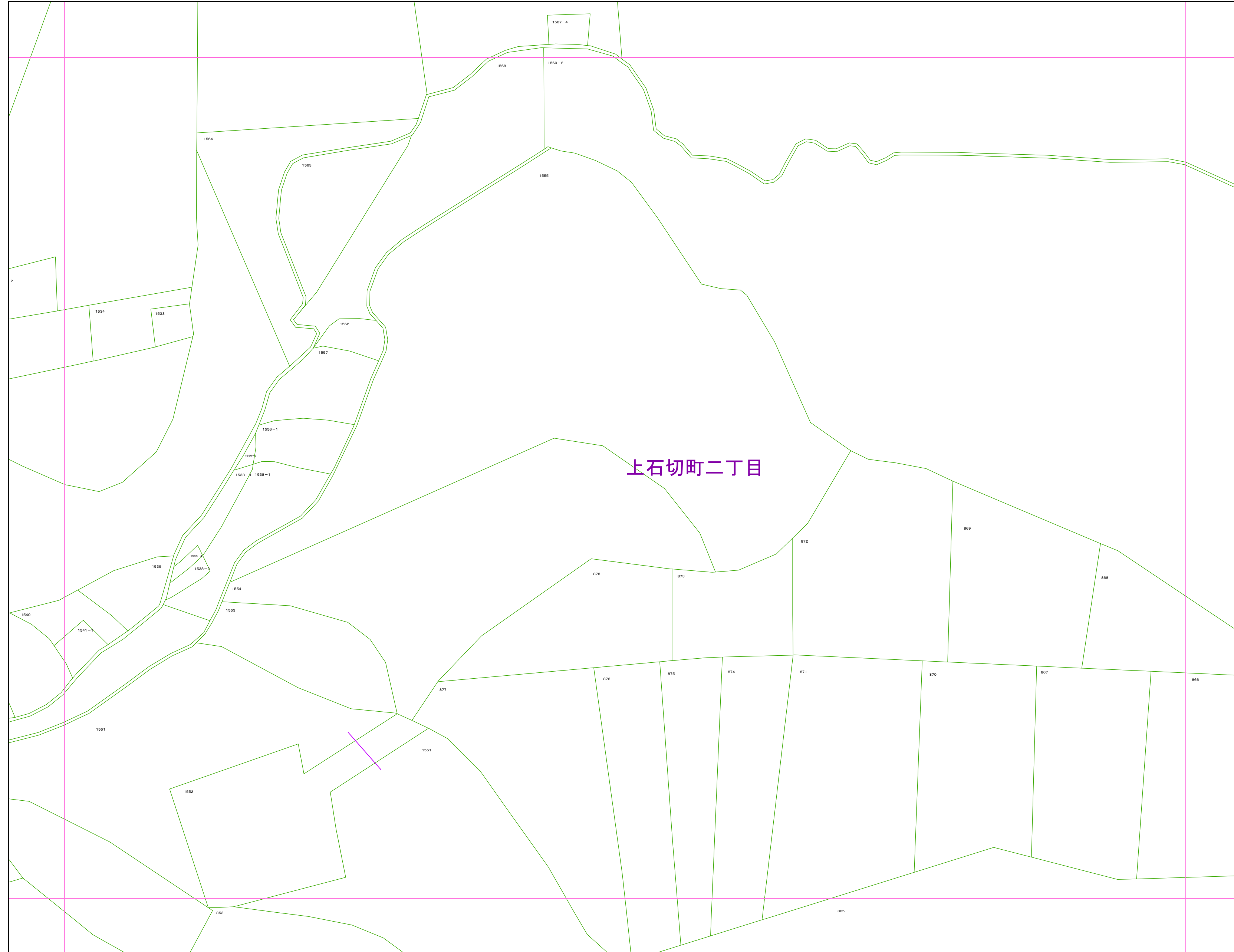
## 凡例

1234-1	地番
R	里道
W	水路
N	地番なし
1234-1	筆界破線 (推定線)
〇〇町	町丁目界
	図郭線

1:1,000


# 東大阪市地籍図

1211  
令和8年1月1日調整



1110	1206	1207
1115	1211	1212
1120	1216	1217

町丁目名  
上石切町二丁目



## 凡例

1234-1	地番
R	里道
W	水路
N	地番なし
1234-1	筆界破線 (推定線)
〇〇町	町丁目界
□	図郭線

1:1,000


# 東大阪市地籍図

1212  
令和8年1月1日調整



1206	1207	
1211	1212	1213
1216	1217	1218

町丁目名  
上石切町二丁目




## 凡例

- 1234-1 地番
- R 里道
- W 水路
- N 地番なし
- 1234-1 筆界破線 (推定線)
- 〇町 町丁目界
- 図郭線

1:1,000

# 東大阪市地籍図

1213  
令和8年1月1日調整




上石切町二丁目

1207	
1212	1213
1217	1218

町丁目名

上石切町二丁目



## 凡例

1234-1	地番
R	里道
W	水路
N	地番なし
1234-1	筆界破線 (推定線)
〇町	町丁目界
□	図郭線

令和8年3月作成  
1213

この地籍図は固定資産の評価の目的以外には使用できませんので、  
法律行為(売買、相続等)をする場合には法務局備付の図面によってください。

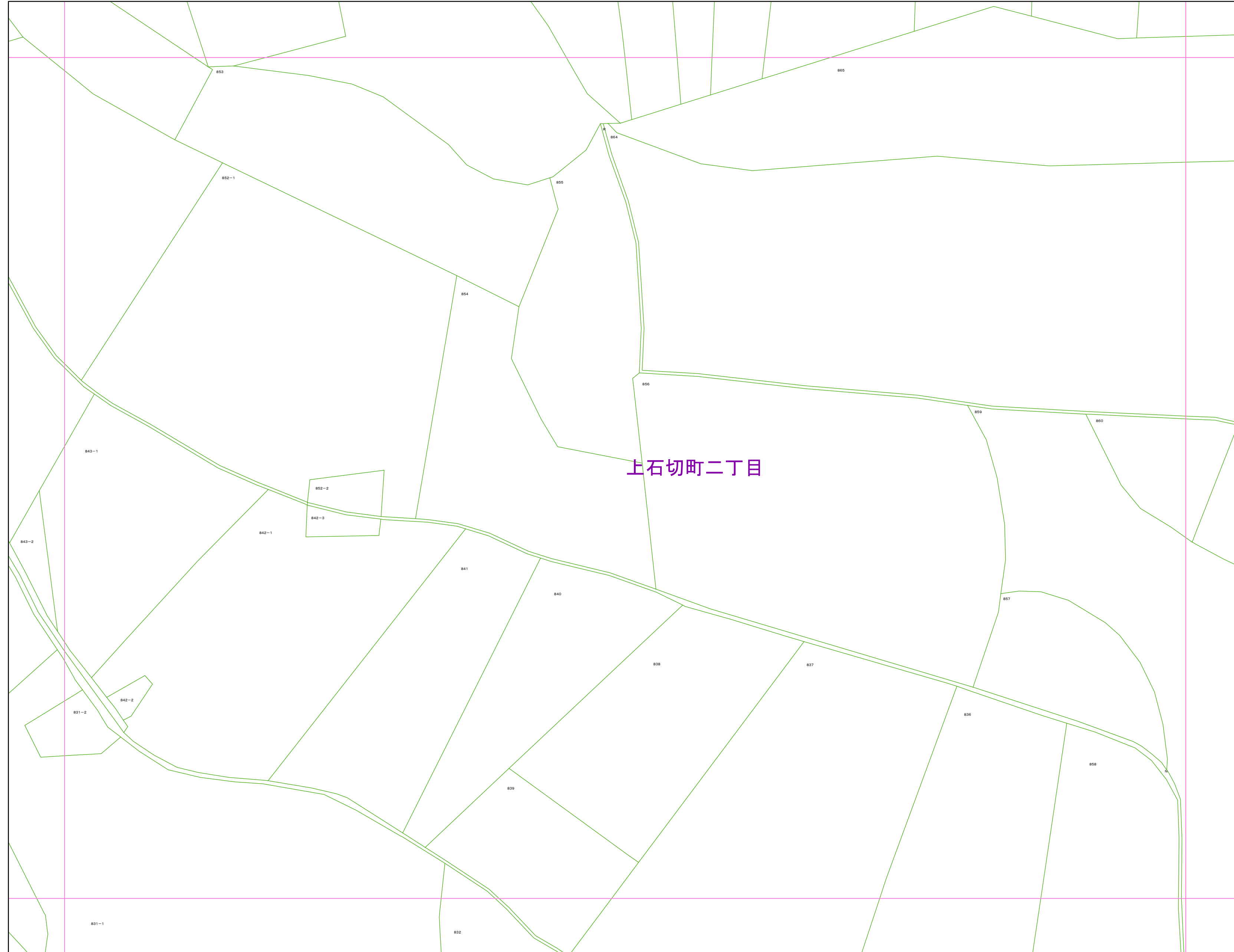
1:1,000

東大阪市税務部 1213

1:1,000


# 東大阪市地籍図

1216  
令和8年1月1日調整



1115	1211	1212
1120	1216	1217
1125	1221	1222

町丁目名  
上石切町二丁目



凡例

1234-1	地番
R	里道
W	水路
N	地番なし
1234-1	筆界破線 (推定線)
○○町	町丁目界
□	図郭線

令和8年3月作成  
1216

この地籍図は固定資産の評価の目的以外には使用できませんので、  
法律行為(売買、相続等)をする場合には法務局備付の図面によってください。

1:1,000

東大阪市税務部 1216

1:1,000

# 東大阪市地籍図


1217  
令和8年1月1日調整



1211	1212	1213
1216	1217	1218
1221	1222	1223

町丁目名

上石切町二丁目



上石切町二丁目

## 凡例

1234-1	地番
R	里道
W	水路
N	地番なし
1234-1	筆界破線 (推定線)
〇町	町丁目界
□	図郭線

1:1,000

# 東大阪市地籍図


1218  
令和8年1月1日調整



1212	1213
1217	1218
1222	1223

町丁目名

上石切町二丁目



## 凡例

1234-1	地番
R	里道
W	水路
N	地番なし
1234-1	筆界破線 (推定線)
〇〇町	町丁目界
	図郭線

1:1,000

# 東大阪市地籍図


1221  
令和8年1月1日調整



1120	1216	1217
1125	1221	1222
1805	1901	1902

町丁目名

上石切町二丁目  
山手町



## 凡例

1234-1	地番
R	里道
W	水路
N	地番なし
1234-1	筆界破線 (推定線)
〇〇町	町丁目界
—	図郭線

令和8年3月作成  
1221

この地籍図は固定資産の評価の目的以外には使用できませんので、  
法律行為(売買、相続等)をする場合には法務局備付の図面によってください。

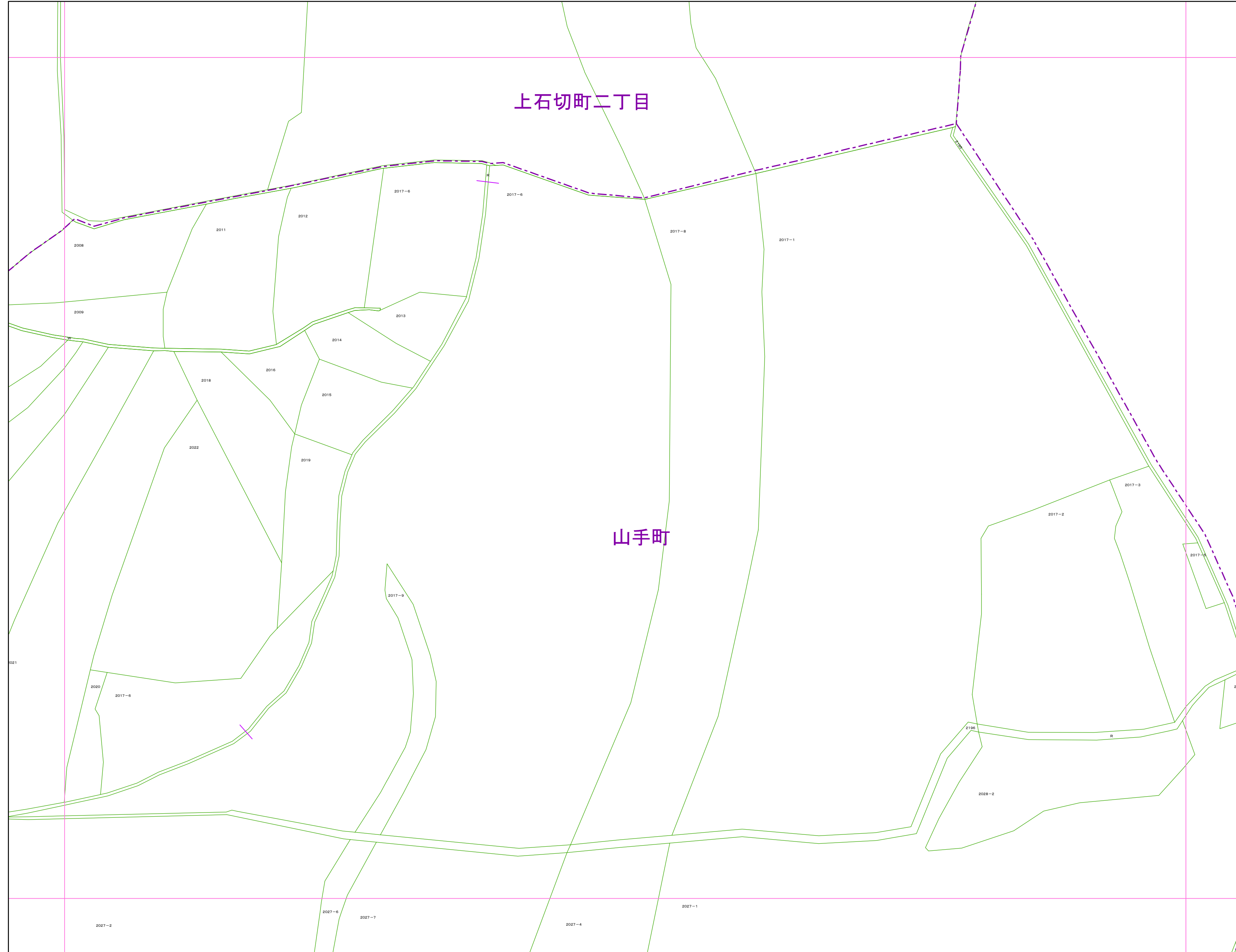
1:1,000

東大阪市税務部 1221

1:1,000

# 東大阪市地籍図


1222  
令和8年1月1日調整



1216	1217	1218
1221	1222	1223
1901	1902	1903

町丁目名

上石切町二丁目
山手町



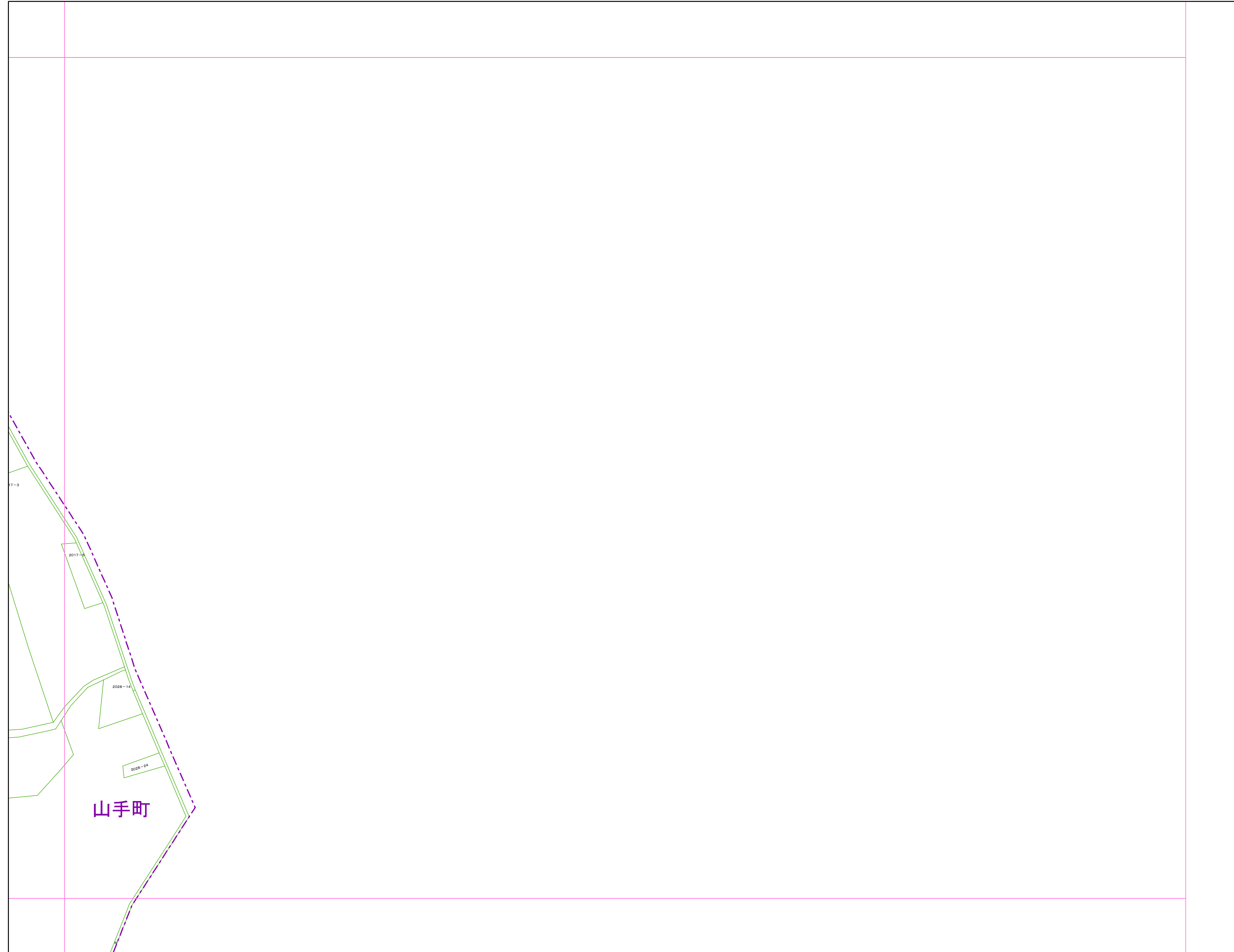
凡例

1234-1	地番
R	里道
W	水路
N	地番なし
1234-1	筆界破線 (推定線)
〇〇町	町丁目界
□	図郭線

1:1,000

# 東大阪市地籍図


1223  
令和8年1月1日調整



1217	1218	
1222	1223	
1902	1903	

町丁目名

山手町



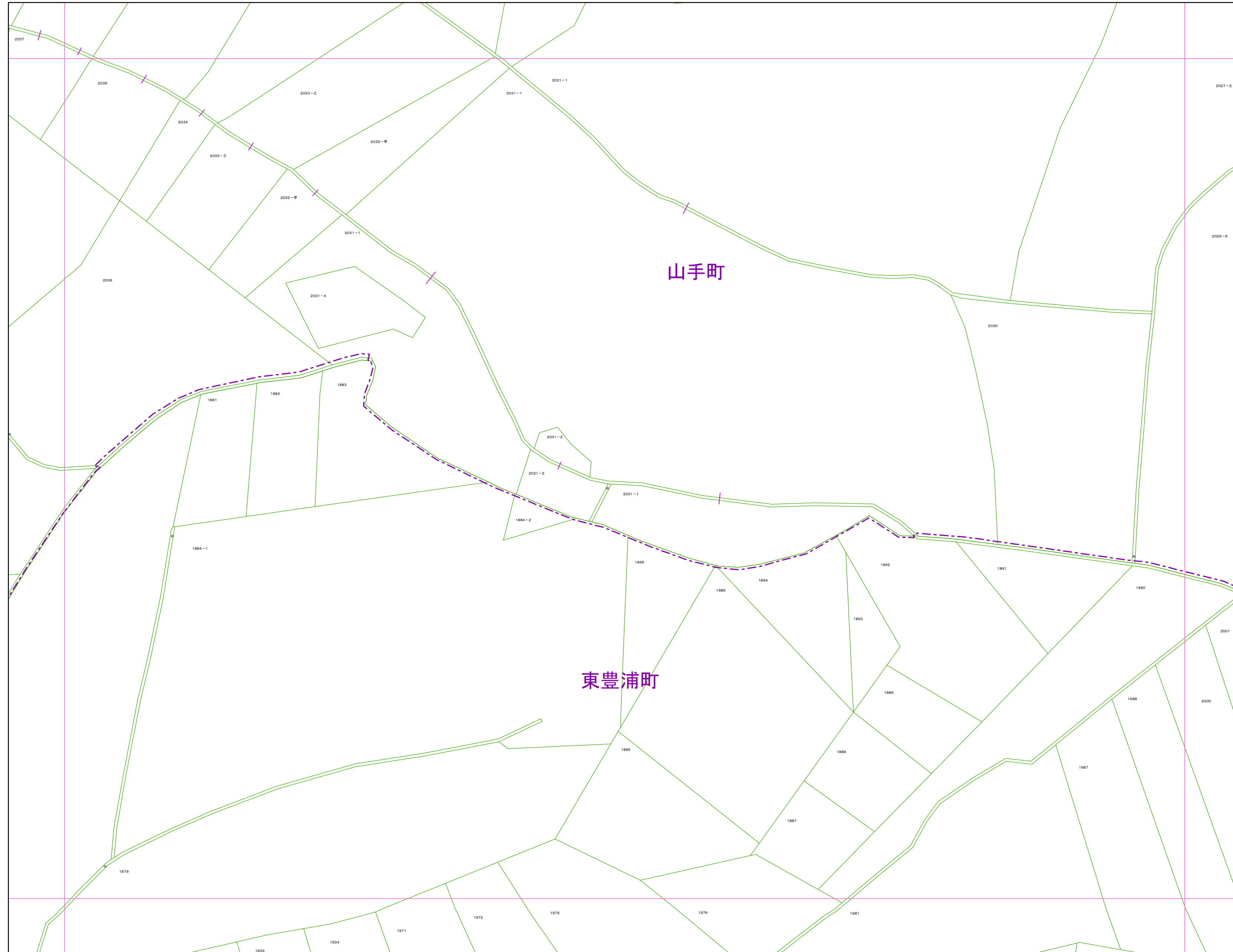
## 凡例

1234-1	地番
R	里道
W	水路
N	地番なし
1234-1	筆界破線 (推定線)
〇町	町丁目界
	図郭線

1:1,000

# 東大阪市地籍図


1901  
令和8年1月1日調整



1125	1221	1222
1805	1901	1902
1810	1906	1907

町丁目名

東豊浦町  
山手町



## 凡例

1234-1	地番
R	里道
W	水路
N	地番なし
1234-1	筆界破線 (推定線)
〇〇町	町丁目界
図郭線	図郭線

令和8年3月作成  
1901

この地籍図は固定資産の評価の目的以外には使用できませんので、  
法律行為(売買、相続等)をする場合には法務局備付の図面によってください。

1:1,000

東大阪市税務部 1901

1:1,000

# 東大阪市地籍図


1902  
令和8年1月1日調整



1221	1222	1223
1901	1902	1903
1906	1907	

町丁目名

東豊浦町 山手町
-------------



凡例

1234-1	地番
R	里道
W	水路
N	地番なし
1234-1	筆界破線 (推定線)
〇〇町	町丁目界
	図郭線

令和8年3月作成  
1902

この地籍図は固定資産の評価の目的以外には使用できませんので、  
法律行為(売買、相続等)をする場合には法務局備付の図面によってください。


1:1,000

東大阪市税務部 1902

1:1,000

# 東大阪市地籍図


1903  
令和8年1月1日調整



1222	1223
1902	1903
1907	

町丁目名

山手町
-----



## 凡例

1234-1	地番
R	里道
W	水路
N	地番なし
1234-1	筆界破線 (推定線)
〇〇町	町丁目界
	図郭線

令和8年3月作成  
1903

この地籍図は固定資産の評価の目的以外には使用できませんので、  
法律行為(売買、相続等)をする場合には法務局備付の図面によってください。

1:1,000

東大阪市税務部 1903

1:1,000

# 東大阪市地籍図


1906  
令和8年1月1日調整



1805	1901	1902
1810	1906	1907
1815	1911	1912

町丁目名

東豊浦町



## 凡例

1234-1	地番
R	里道
W	水路
N	地番なし
1234-1	筆界破線 (推定線)
〇〇町	町丁目界
□	図郭線

令和8年3月作成  
1906

この地籍図は固定資産の評価の目的以外には使用できませんので、  
法律行為(売買、相続等)をする場合には法務局備付の図面によってください。

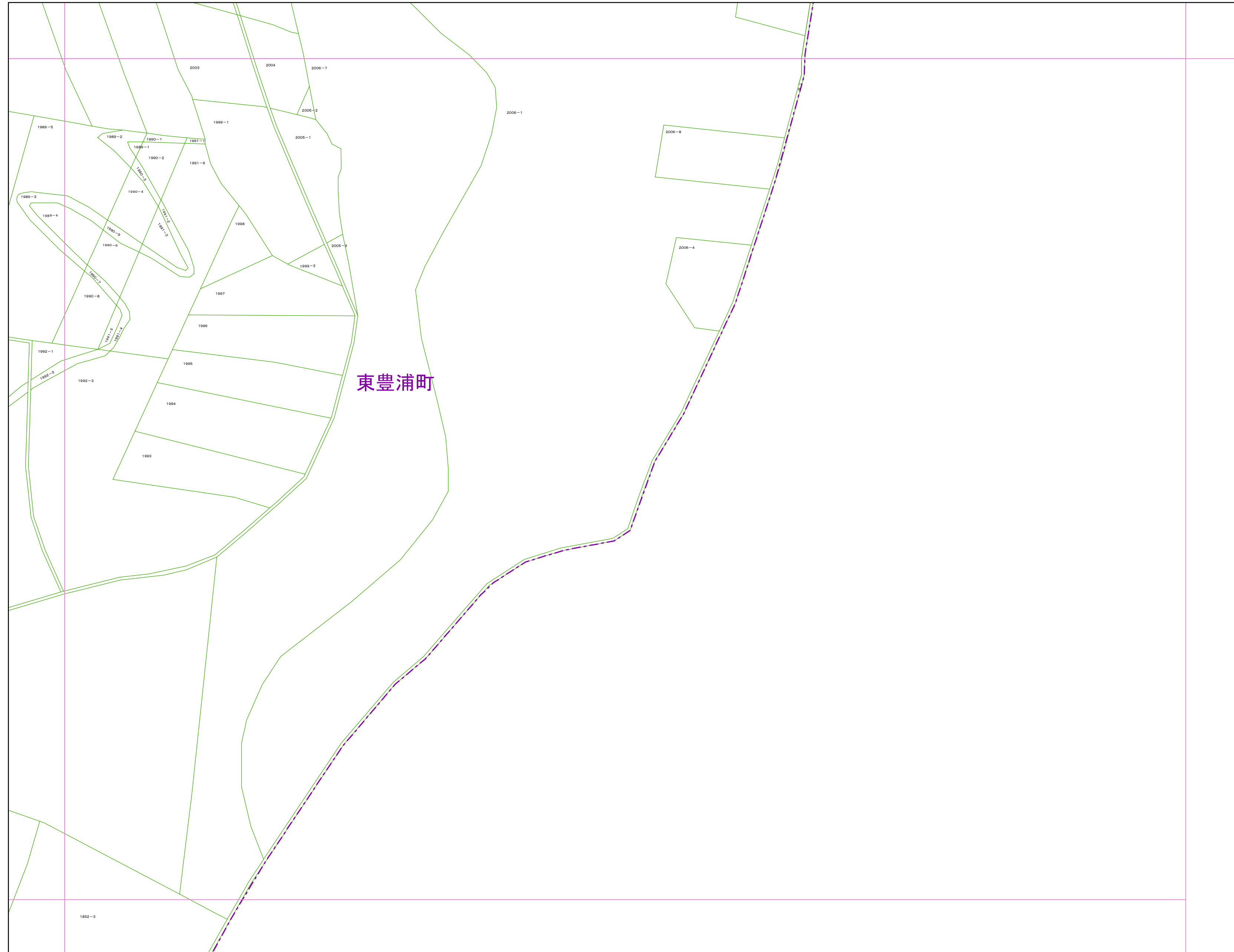
1:1,000

東大阪市税務部 1906

1:1,000


# 東大阪市地籍図

1907  
令和8年1月1日調整



1901	1902	1903
1906	1907	
1911	1912	

町丁目名  
東豊浦町



## 凡例

1234-1	地番
R	里道
W	水路
N	地番なし
1234-1	筆界破線 (推定線)
〇〇町	町丁目界
	図郭線

令和8年3月作成  
1907

この地籍図は固定資産の評価の目的以外には使用できませんので、  
法律行為(売買、相続等)をする場合には法務局備付の図面によってください。

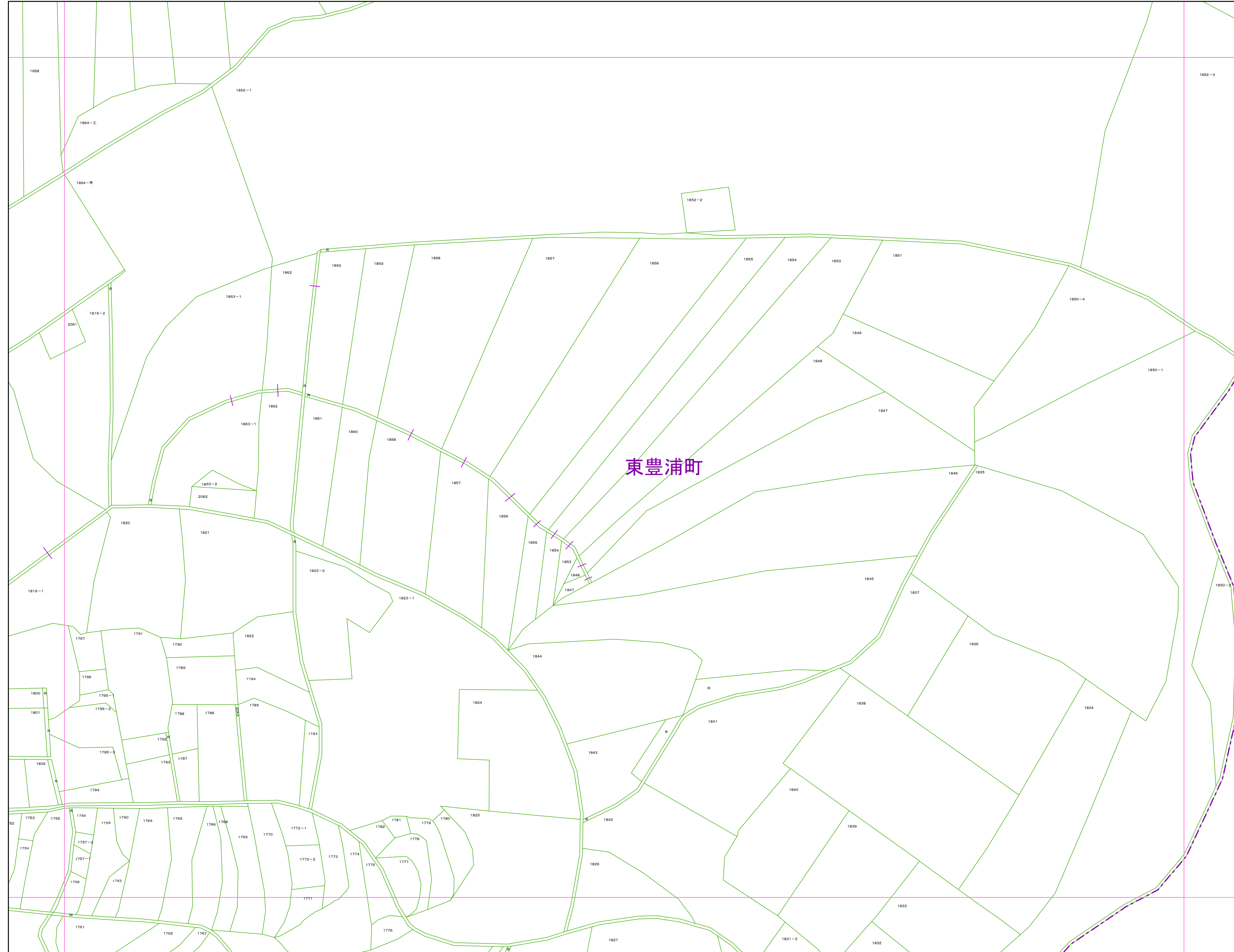
1:1,000

東大阪市税務部 1907

1:1,000

# 東大阪市地籍図


1911  
令和8年1月1日調整



1810	1906	1907
1815	1911	1912
1820	1916	

町丁目名

東豊浦町



## 凡例

1234-1	地番
R	里道
W	水路
N	地番なし
1234-1	筆界破線 (推定線)
〇〇町	町丁目界
□	図郭線

令和8年3月作成  
1911

この地籍図は固定資産の評価の目的以外には使用できませんので、  
法律行為(売買、相続等)をする場合には法務局備付の図面によってください。


1:1,000

東大阪市税務部 1911

東大阪市地籍図

1:1,000


1912  
令和8年1月1日調整



1906	1907
1911	1912
1916	

町丁目名

東豊浦町



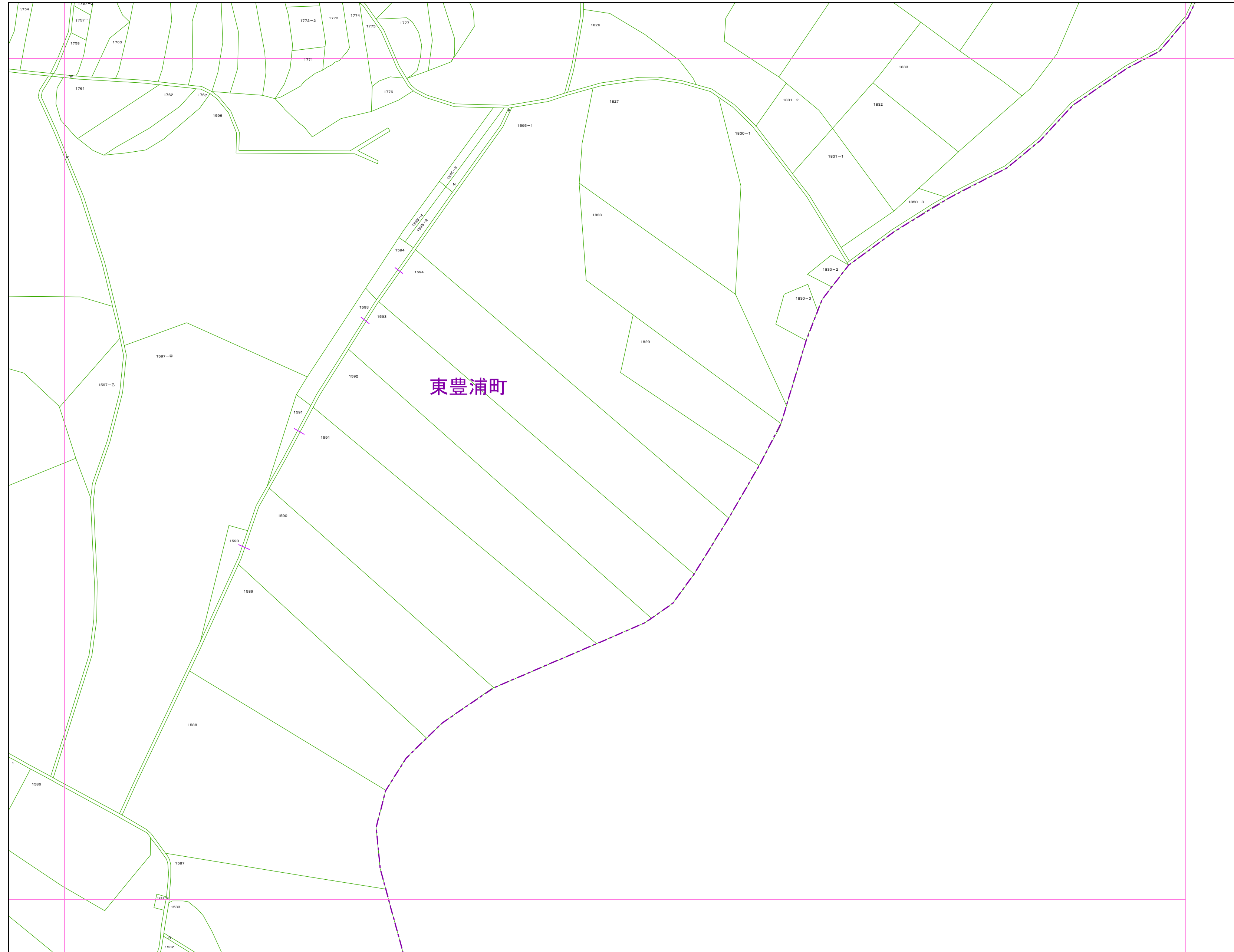
凡例

1234-1	地番
R	里道
W	水路
N	地番なし
1234-1	筆界破線 (推定線)
〇〇町	町丁目界
	図郭線

1:1,000

# 東大阪市地籍図


1916  
令和8年1月1日調整



1815	1911	1912
1820	1916	
1825	1921	

町丁目名

東豊浦町



## 凡例

- 1234-1 地番
- R 里道
- W 水路
- N 地番なし
- 1234-1 筆界破線 (推定線)
- 〇町 町丁目界
- 図郭線

令和8年3月作成  
1916

この地籍図は固定資産の評価の目的以外には使用できませんので、  
法律行為(売買、相続等)をする場合には法務局備付の図面によってください。

1:1,000

東大阪市税務部 1916

