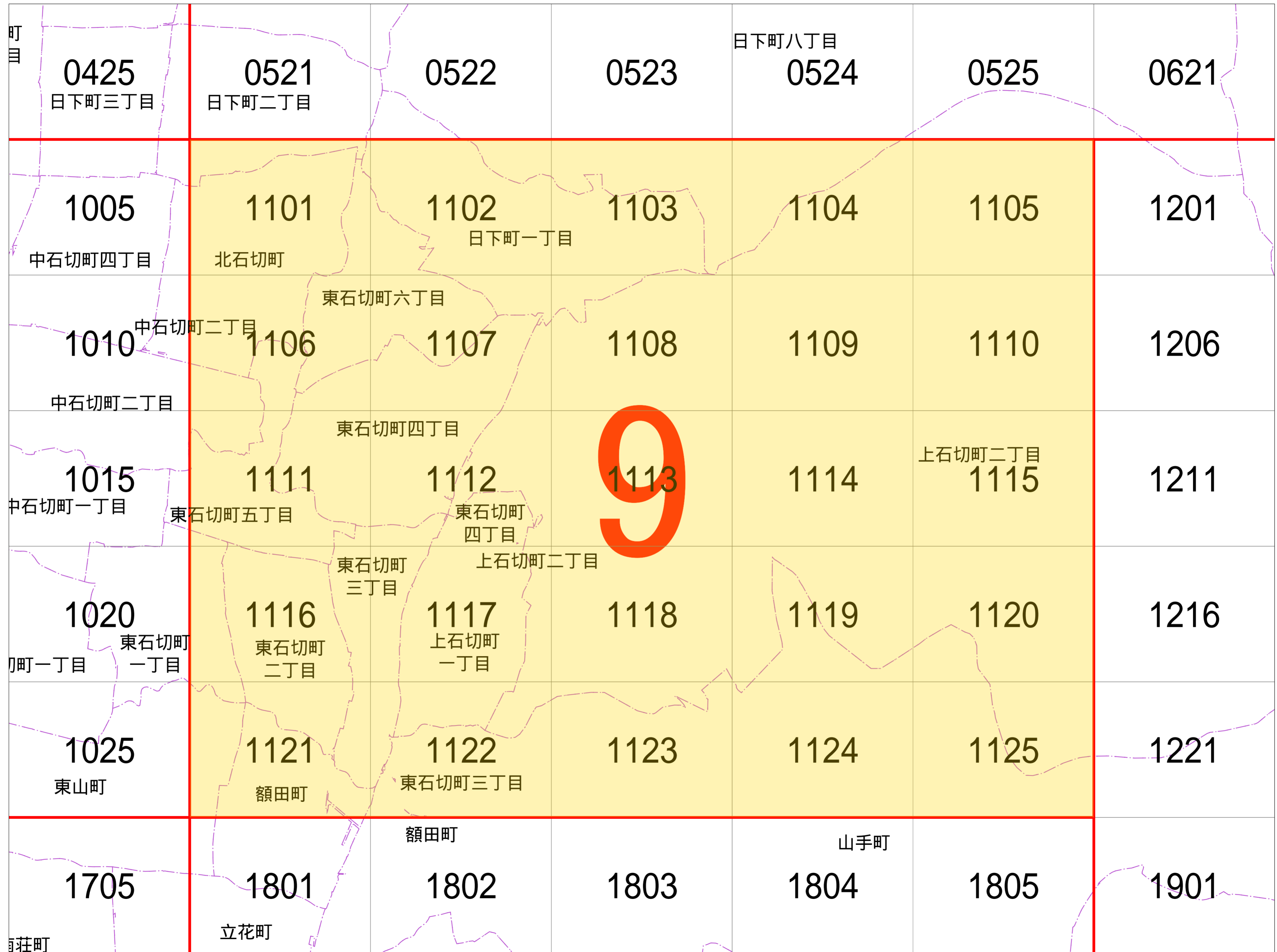




東大阪市 索引図

9

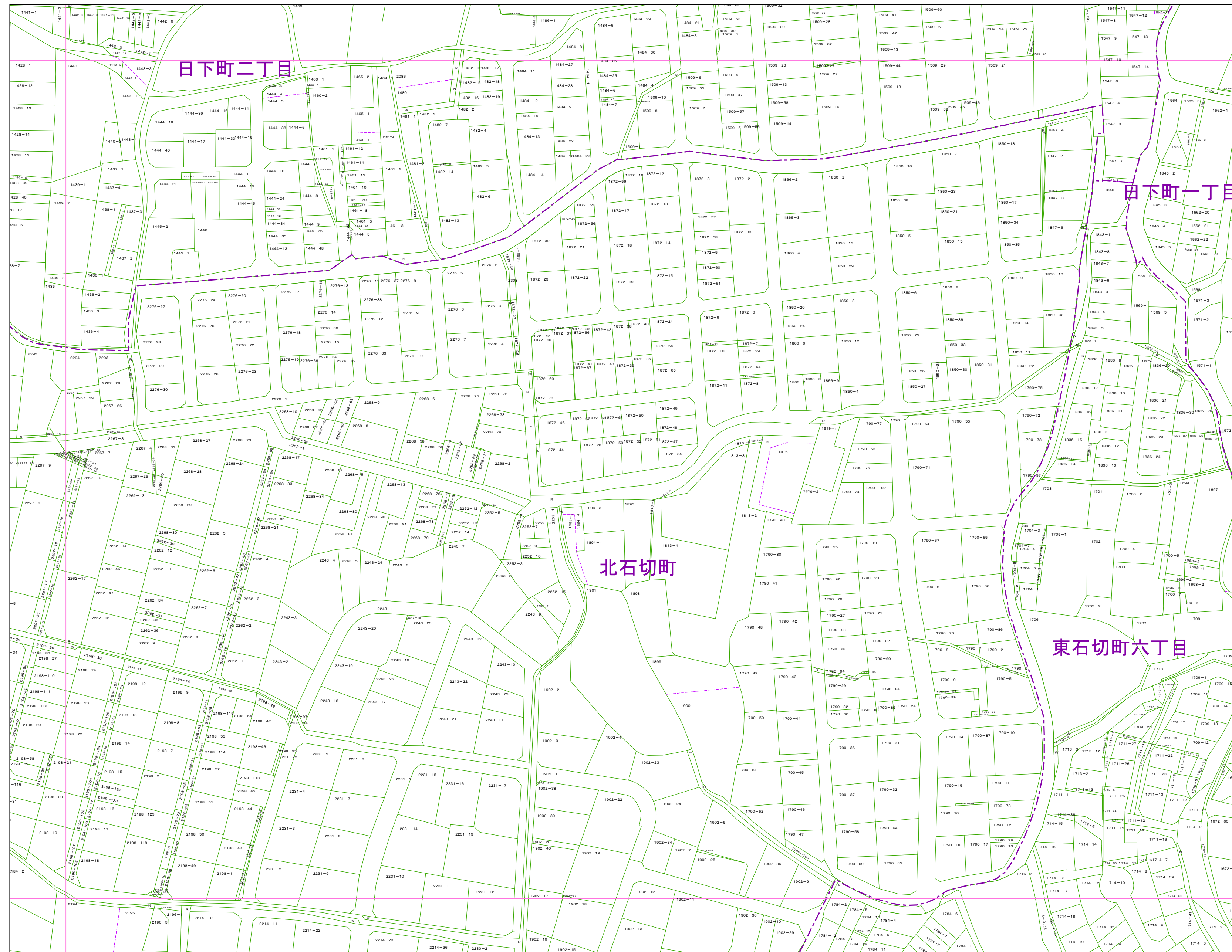


9

# 東大阪市地籍図


1:1,000

1101  
令和8年1月1日調整



0425	0521	0522
1005	1101	1102
1010	1106	1107

町丁目名  
北石切町  
日下町一丁目  
日下町二丁目  
東石切町六丁目



凡例

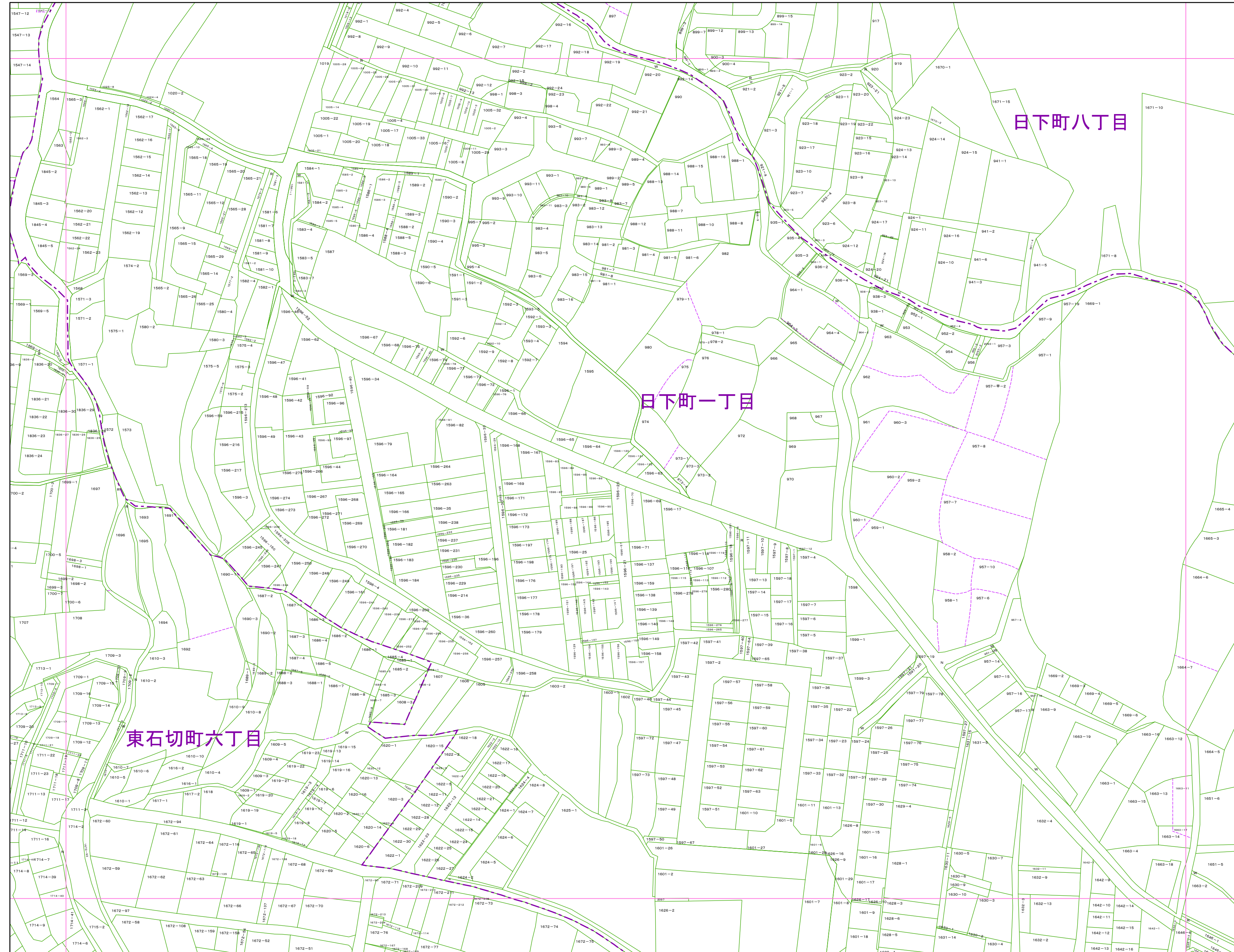
1234-1	地番
R	里道
W	水路
N	地番なし
1234-1	筆界破線 (推定線)
〇〇町	町丁目界
〰	図郭線

令和8年3月作成  
1101

この地籍図は固定資産の評価の目的以外には使用できませんので、  
法律行為(売買、相続等)をする場合には法務局備付の図面によってください。

1:1,000


東大阪市税務部 1101



0521	0522	0523
1101	1102	1103
1106	1107	1108

町丁目名

日下町一丁目  
日下町八丁目  
東石切町六丁目



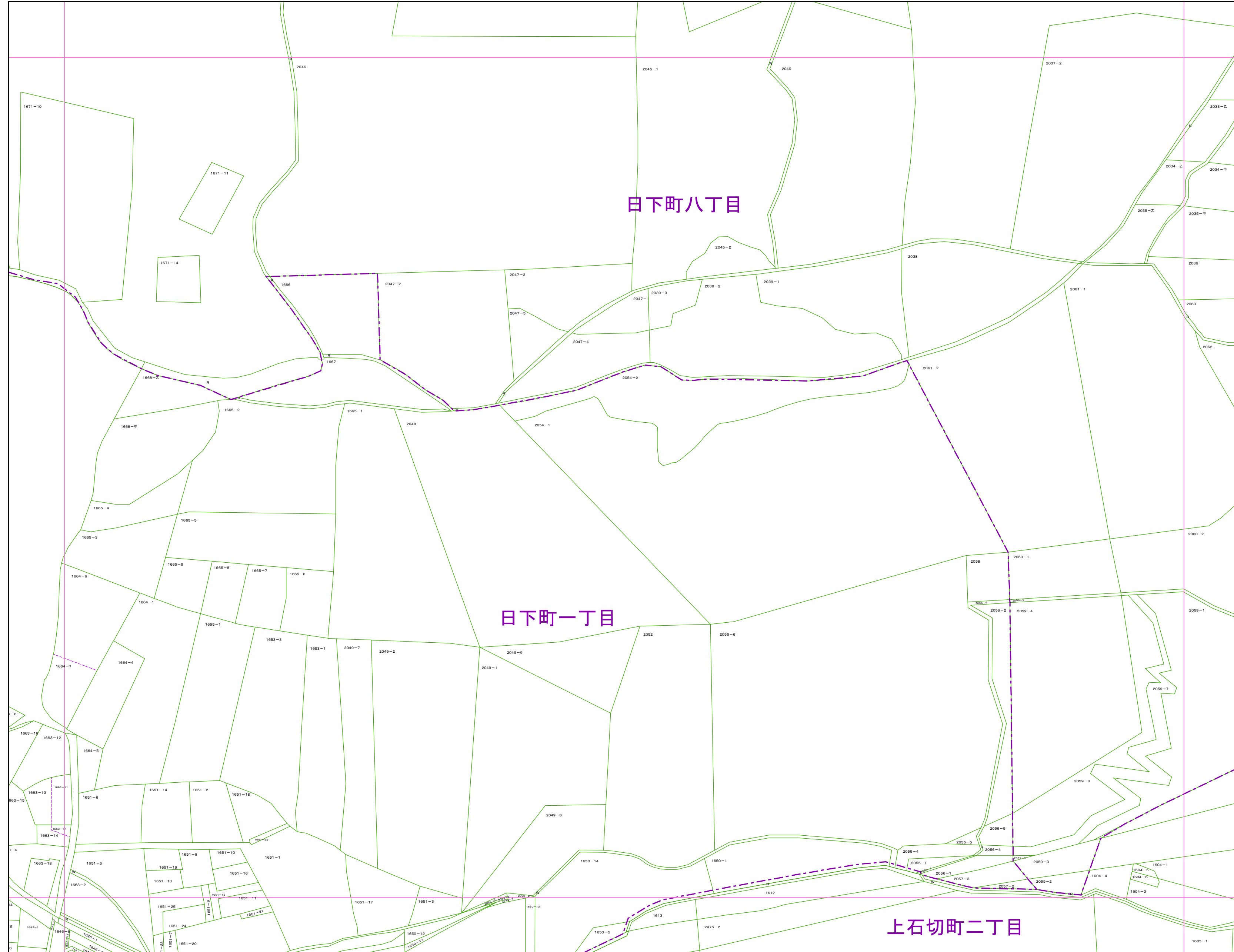
凡例

- 1234-1 地番
- R 里道
- W 水路
- N 地番なし
- 1234-1 筆界破線 (推定線)
- 町丁目界
- 図郭線

1:1,000

# 東大阪市地籍図


1103  
令和8年1月1日調整



0522	0523	0524
1102	1103	1104
1107	1108	1109

町丁目名

上石切町二丁目  
日下町一丁目  
日下町八丁目



## 凡例

1234-1	地番
R	里道
W	水路
N	地番なし
1234-1	筆界破線 (推定線)
〇〇町	町丁目界
□	図郭線

令和8年3月作成  
1103

この地籍図は固定資産の評価の目的以外には使用できませんので、  
法律行為(売買、相続等)をする場合には法務局備付の図面によってください。

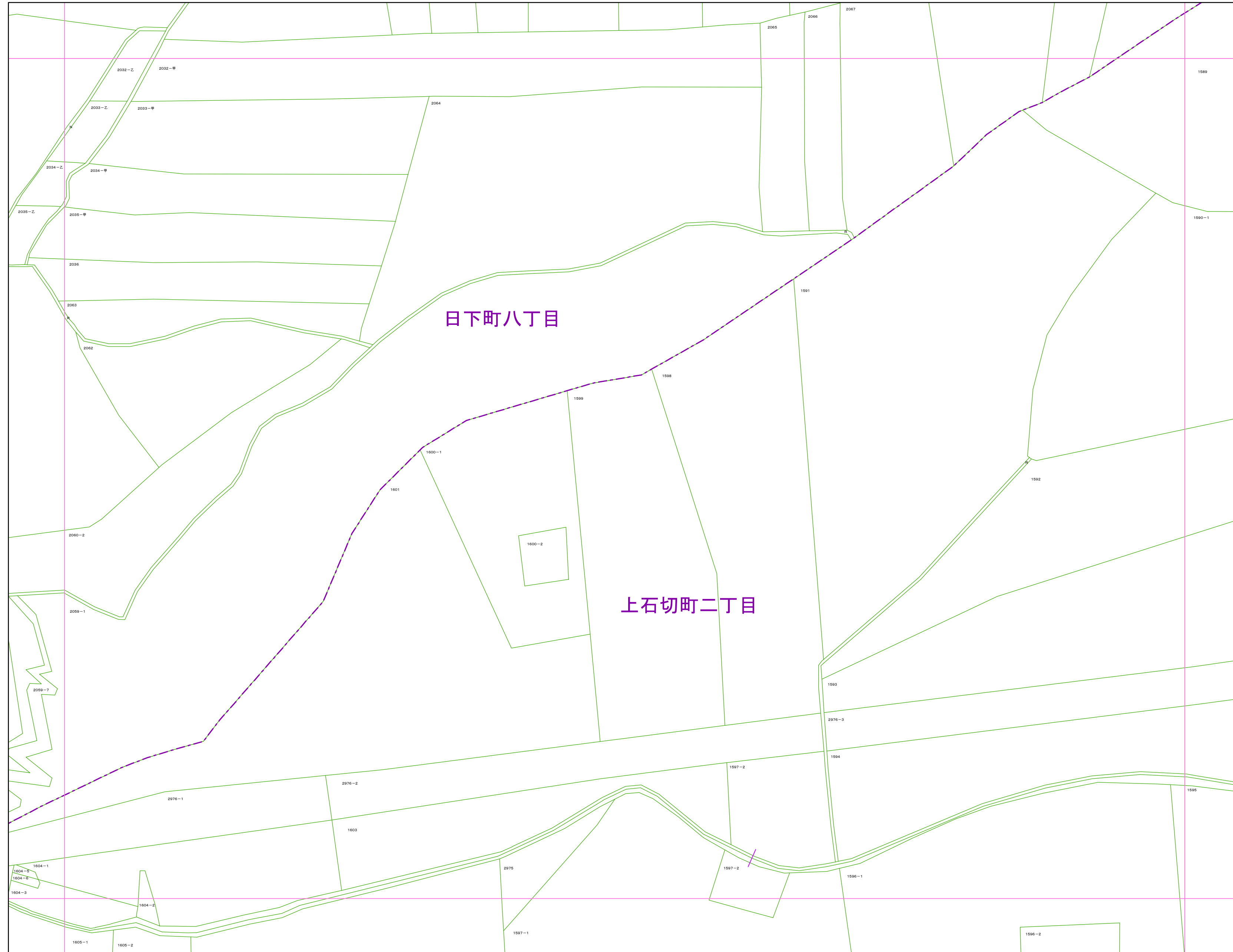
1:1,000

東大阪市税務部 1103

1:1,000


# 東大阪市地籍図

1104  
令和8年1月1日調整



0523	0524	0525
1103	1104	1105
1108	1109	1110

町丁目名  
 上石切町二丁目  
 日下町八丁目




凡例

1234-1	地番
R	里道
W	水路
N	地番なし
1234-1	筆界破線 (推定線)
〇〇町	町丁目界
□	図郭線



0524	0525	0621
1104	1105	1201
1109	1110	1206

町丁目名  
上石切町二丁目



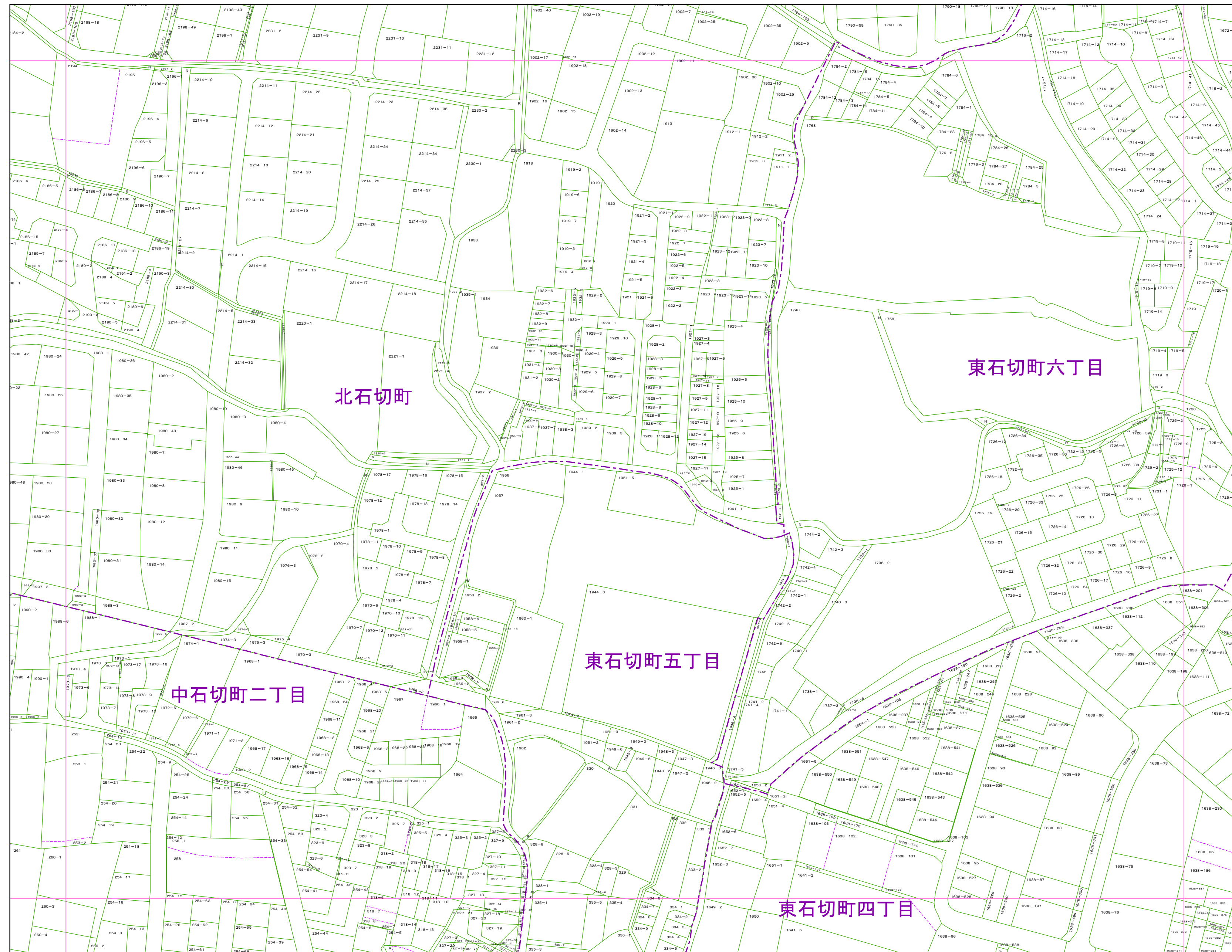
凡例

1234-1	地番
R	里道
W	水路
N	地番なし
1234-1	筆界破線 (推定線)
〇〇町	町丁目界
□	図郭線

# 東大阪市地籍図

1:1,000


1106  
令和8年1月1日調整



1005	1101	1102
1010	1106	1107
1015	1111	1112

町丁目名

- 北石切町
- 中石切町二丁目
- 東石切町四丁目
- 東石切町五丁目
- 東石切町六丁目



凡例

- 1234-1 地番
- R 里道
- W 水路
- N 地番なし
- 1234-1 筆界破線 (推定線)
- 〇〇町 町丁目界
- 図郭線

令和8年3月作成  
1106

この地籍図は固定資産の評価の目的以外には使用できませんので、  
法律行為(売買、相続等)をする場合には法務局備付の図面によってください。

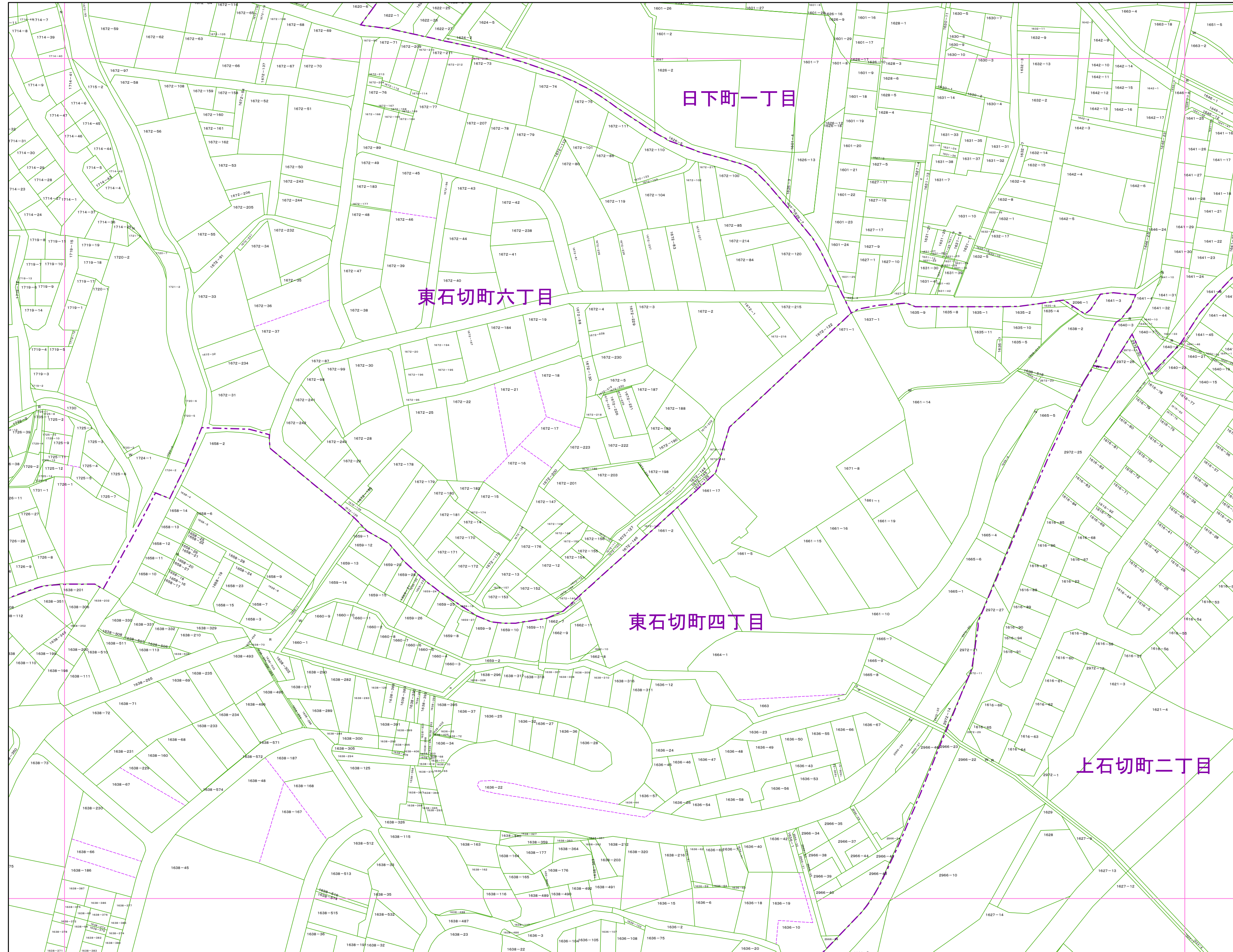
1:1,000

東大阪市税務部 1106

1:1,000

# 東大阪市地籍図


1107  
令和8年1月1日調整



1101	1102	1103
1106	1107	1108
1111	1112	1113

町丁目名

上石切町二丁目  
日下町一丁目  
東石切町四丁目  
東石切町六丁目



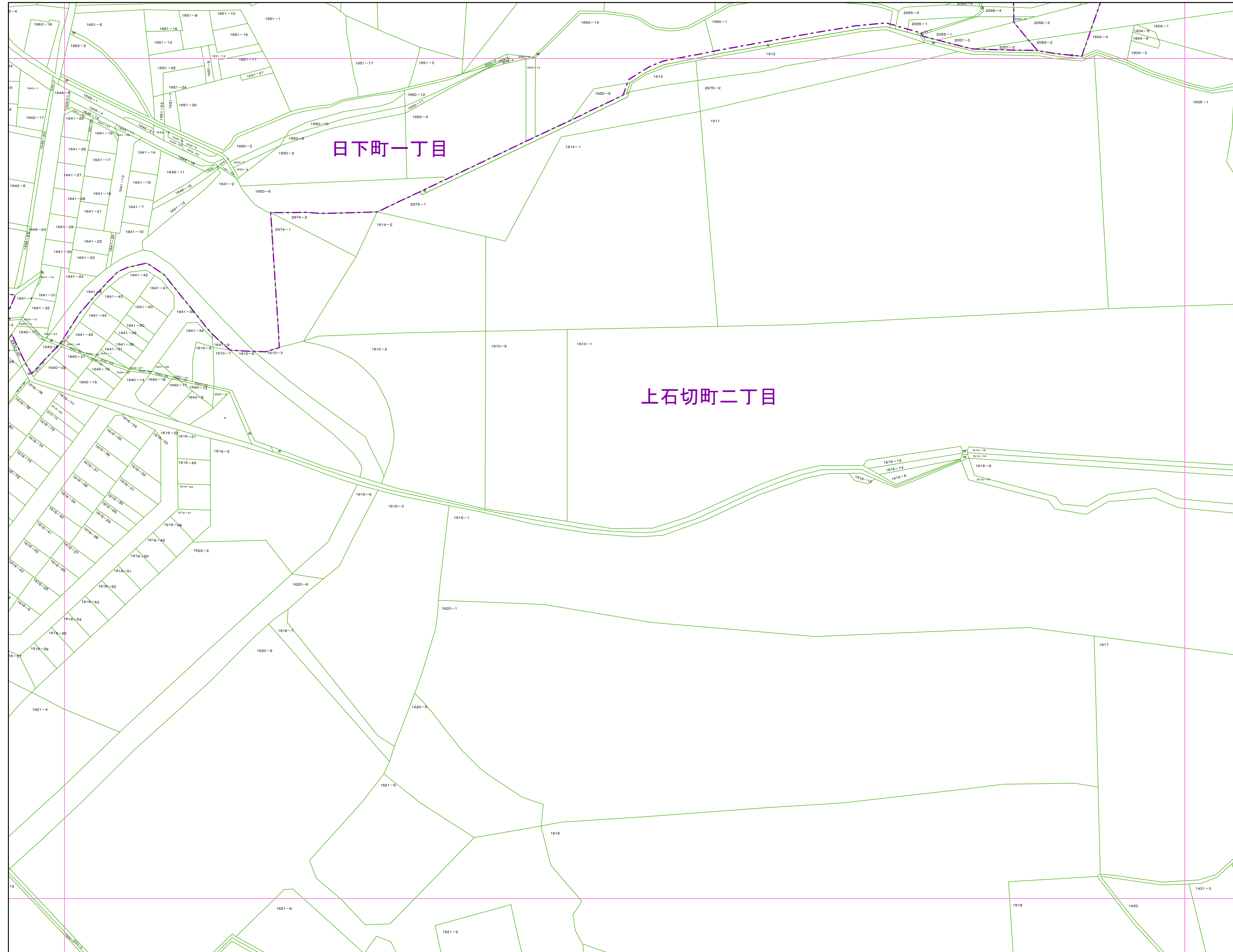
凡例

1234-1	地番
R	里道
W	水路
N	地番なし
1234-1	筆界破線 (推定線)
〇〇町	町丁目界
—	図郭線

1:1,000

# 東大阪市地籍図


1108  
令和8年1月1日調整



1102	1103	1104
1107	1108	1109
1112	1113	1114

町丁目名

上石切町二丁目
日下町一丁目



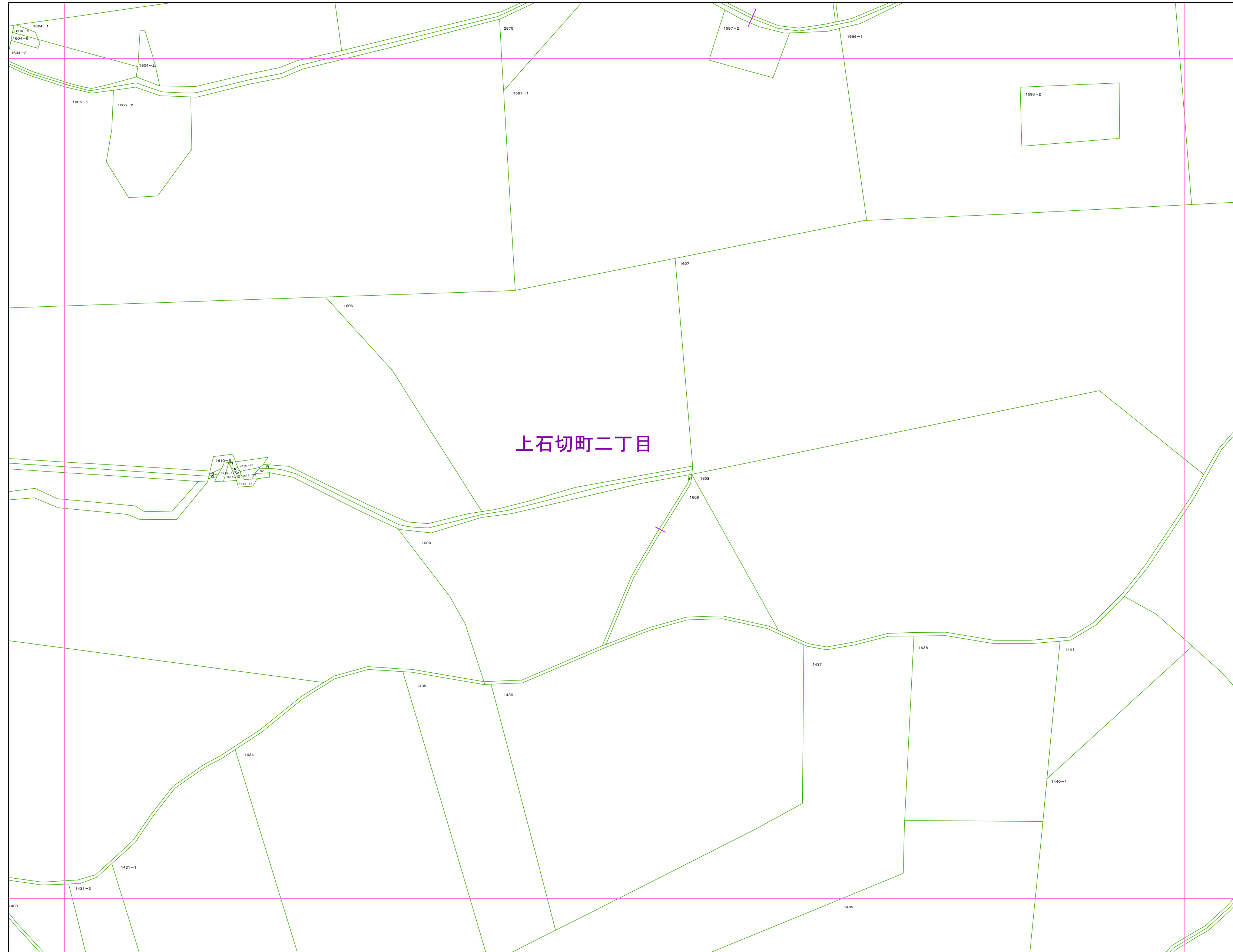
凡例

1234-1	地番
R	里道
W	水路
N	地番なし
1234-1	筆界破線 (推定線)
○○町	町丁目界
—	図郭線

1:1,000


# 東大阪市地籍図

1109  
令和8年1月1日調整



1103	1104	1105
1108	1109	1110
1113	1114	1115

町丁目名  
上石切町二丁目



## 凡例

1234-1	地番
R	里道
W	水路
N	地番なし
1234-1	筆界破線 (推定線)
〇〇町	町丁目界
図郭線	図郭線

令和8年3月作成  
1109

この地籍図は固定資産の評価の目的以外には使用できませんので、  
法律行為(売買、相続等)をする場合には法務局備付の図面によってください。

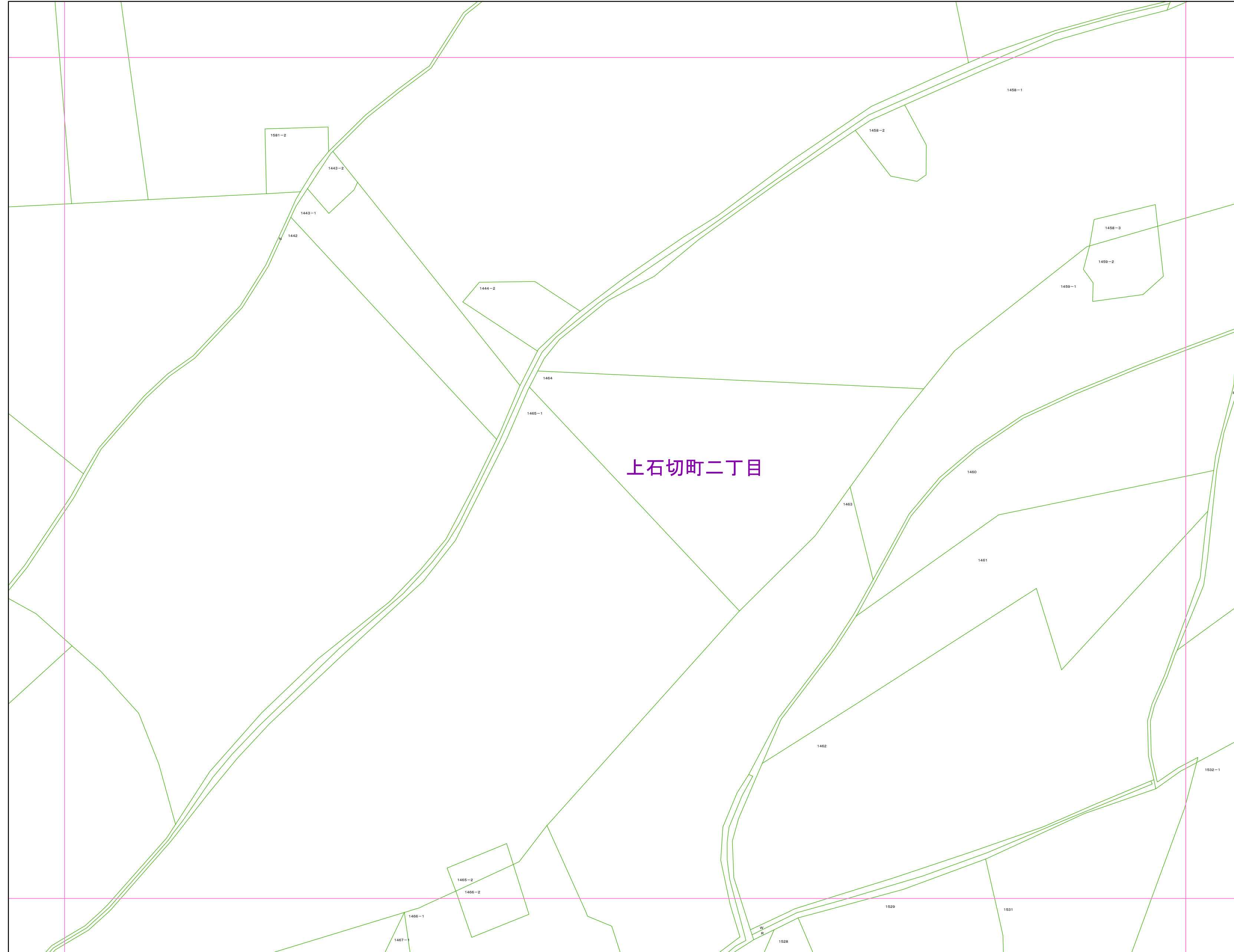
1:1,000

東大阪市税務部 1109

1:1,000


# 東大阪市地籍図

1110  
令和8年1月1日調整



1104	1105	1201
1109	1110	1206
1114	1115	1211

町丁目名  
上石切町二丁目



## 凡例

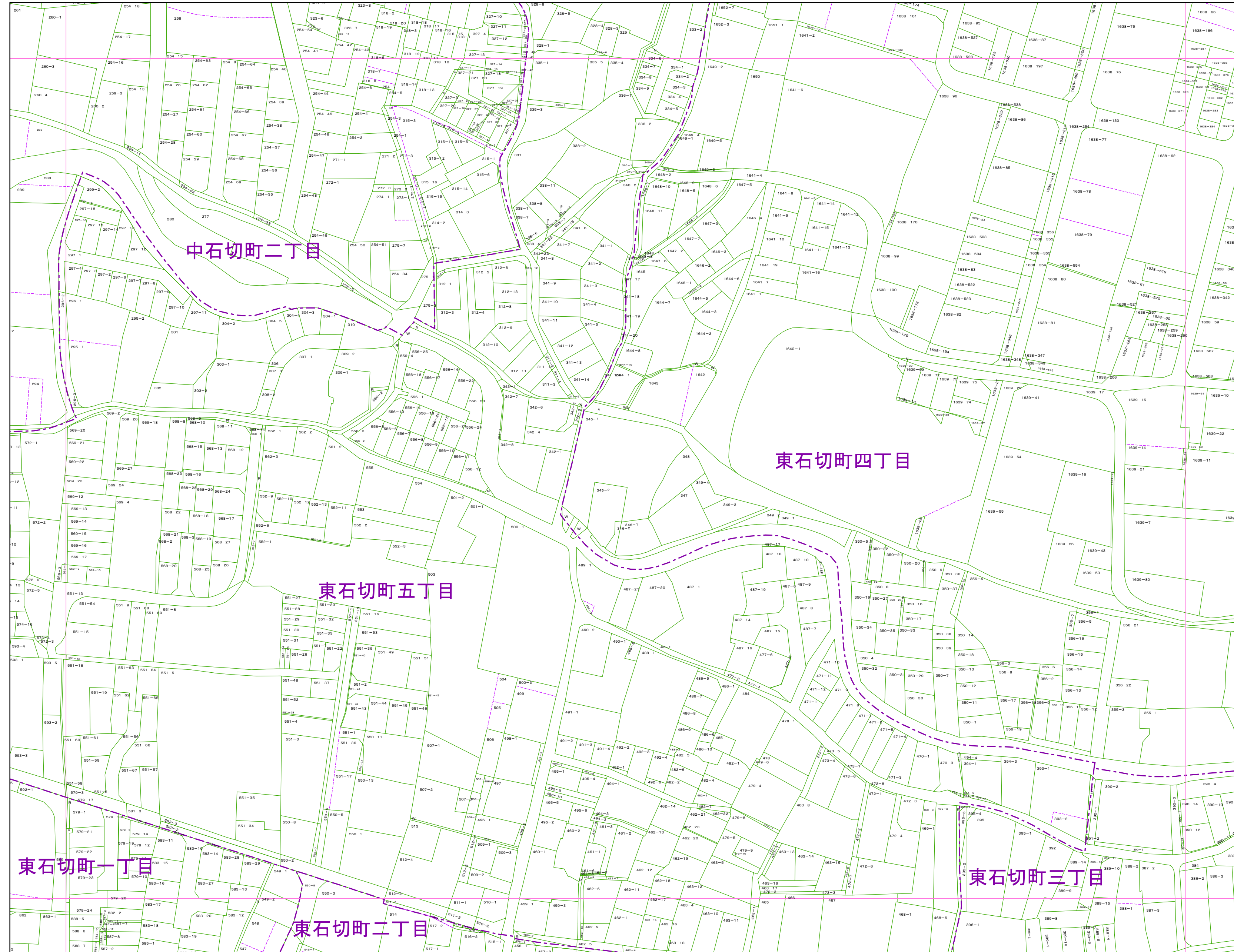
1234-1	地番
R	里道
W	水路
N	地番なし
1234-1	筆界破線 (推定線)
〇〇町	町丁目界
—	図郭線

令和8年3月作成  
1110

この地籍図は固定資産の評価の目的以外には使用できませんので、  
法律行為(売買、相続等)をする場合には法務局備付の図面によってください。

1:1,000


東大阪市税務部 1110



1010	1106	1107
1015	1111	1112
1020	1116	1117

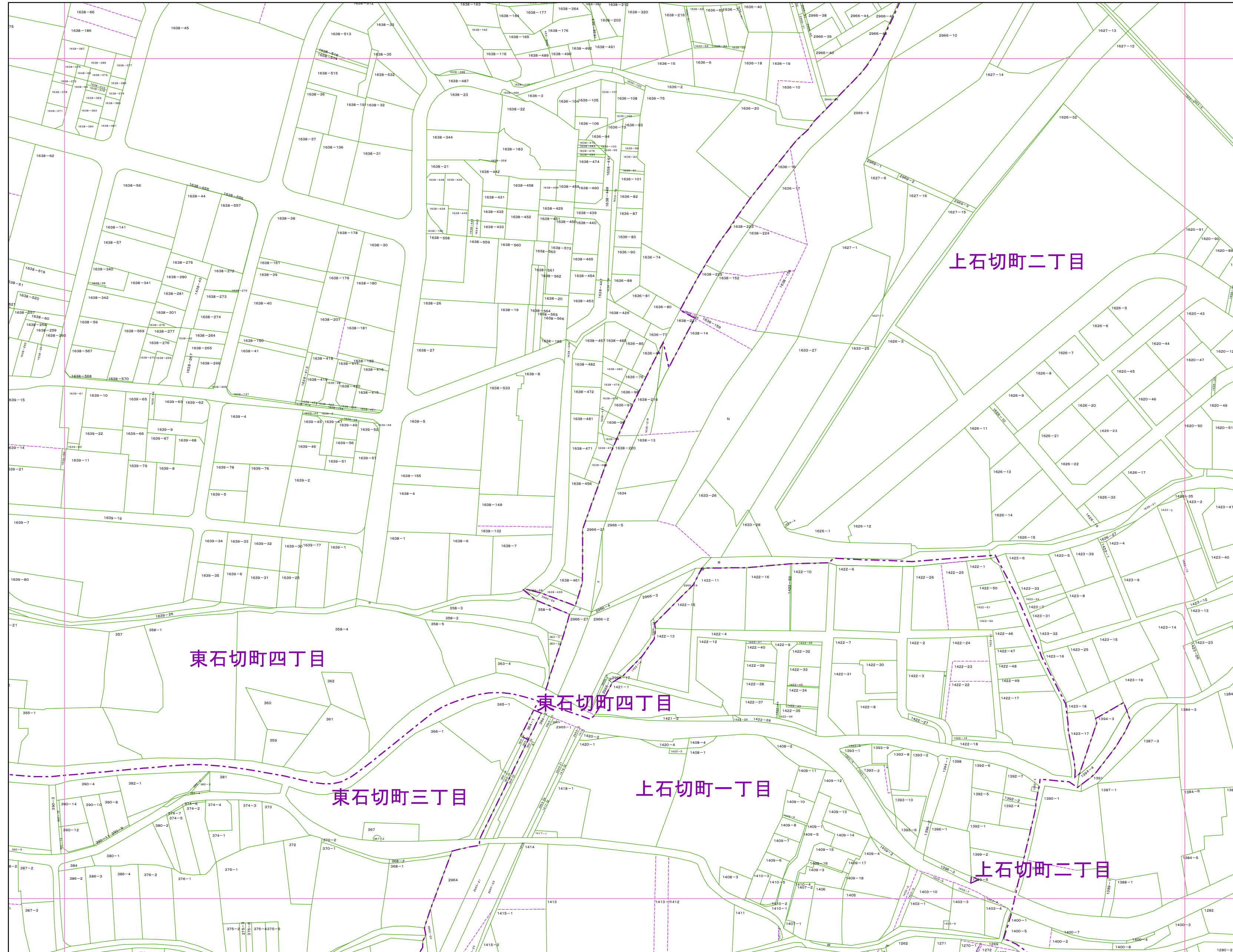
町丁目名

中石切町二丁目  
 東石切町一丁目  
 東石切町二丁目  
 東石切町三丁目  
 東石切町四丁目  
 東石切町五丁目



凡例


1234-1	地番
R	里道
W	水路
N	地番なし
1234-1	筆界破線 (推定線)
〇〇	町丁目界
—	図郭線



1106	1107	1108
1111	1112	1113
1116	1117	1118

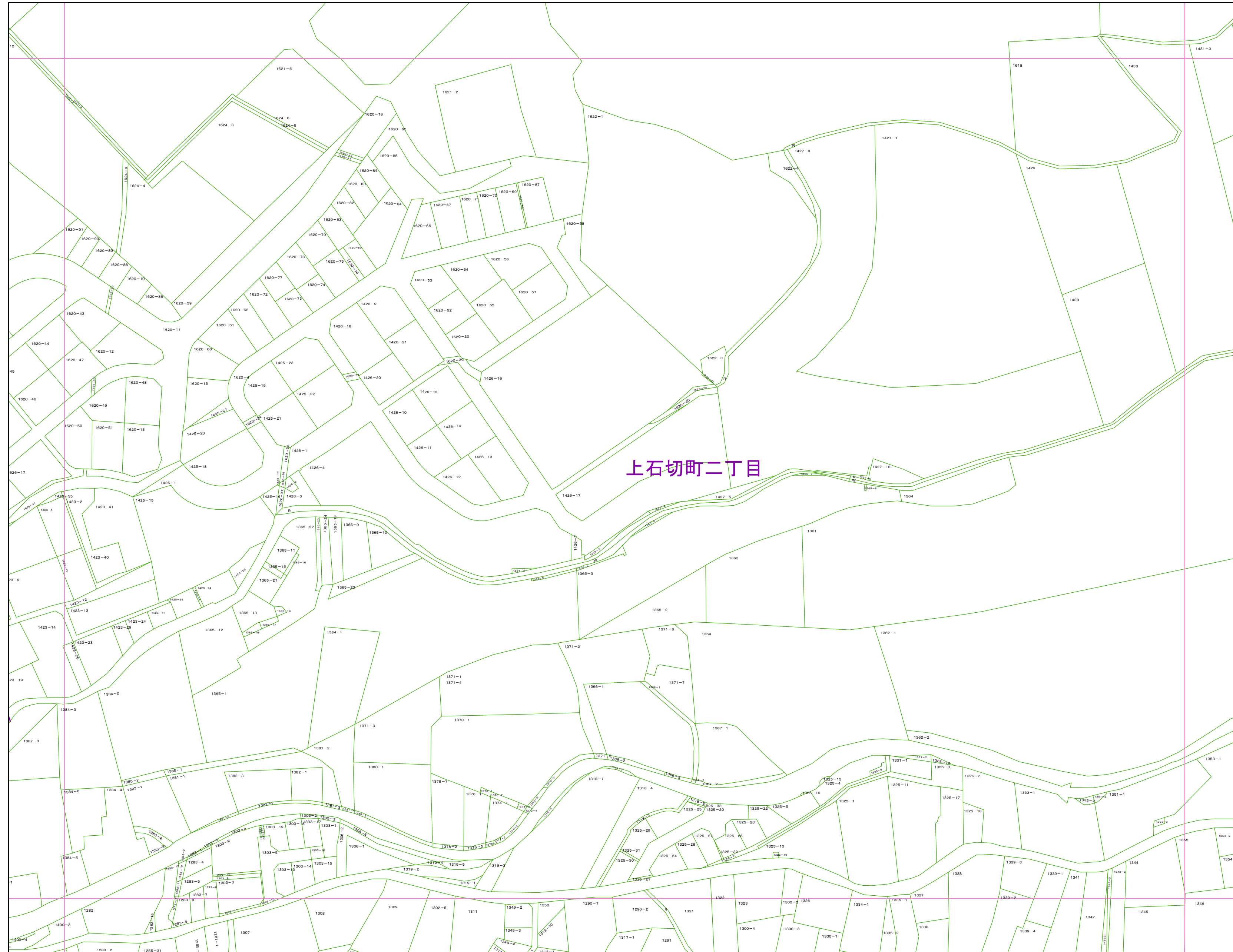
町丁目名

上石切町一丁目  
上石切町二丁目  
東石切町三丁目  
東石切町四丁目




凡例

1234-1	地番
R	里道
W	水路
N	地番なし
1234-1	筆界破線 (推定線)
〇〇	町丁目界
—	図郭線



1107	1108	1109
1112	1113	1114
1117	1118	1119

町丁目名  
上石切町二丁目



上石切町二丁目

凡例

1234-1	地番
R	里道
W	水路
N	地番なし
1234-1	筆界破線 (推定線)
〇〇町	町丁目界
—	図郭線

1:1,000

# 東大阪市地籍図


1114  
令和8年1月1日調整



1108	1109	1110
1113	1114	1115
1118	1119	1120

町丁目名

上石切町二丁目



## 凡例

1234-1	地番
R	里道
W	水路
N	地番なし
1234-1	筆界破線 (推定線)
〇〇町	町丁目界
—	図郭線

令和8年3月作成  
1114

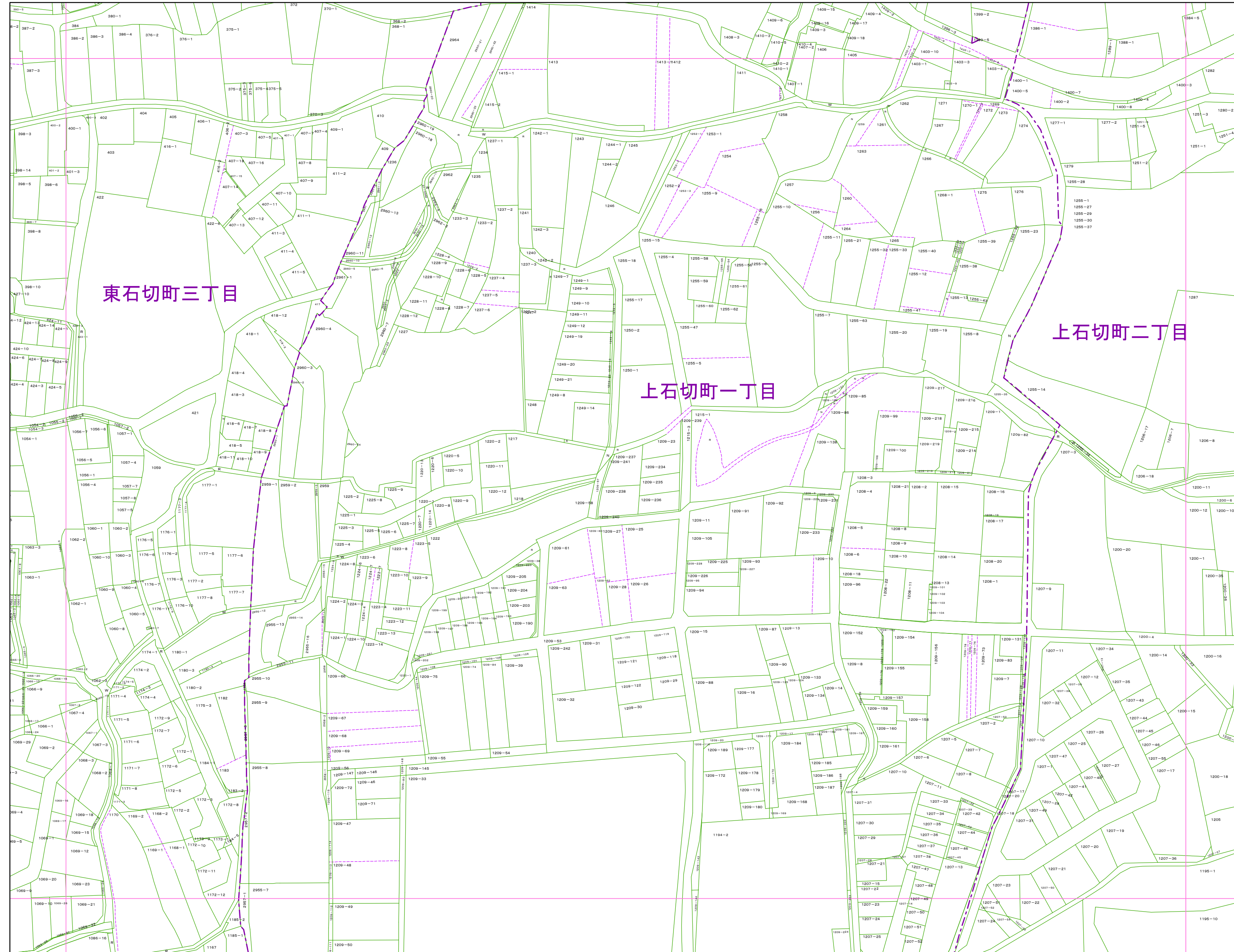
この地籍図は固定資産の評価の目的以外には使用できませんので、  
法律行為(売買、相続等)をする場合には法務局備付の図面によってください。

1:1,000

東大阪市税務部 1114








1111	1112	1113
1116	1117	1118
1121	1122	1123

町丁目名  
 上石切町一丁目  
 上石切町二丁目  
 東石切町三丁目



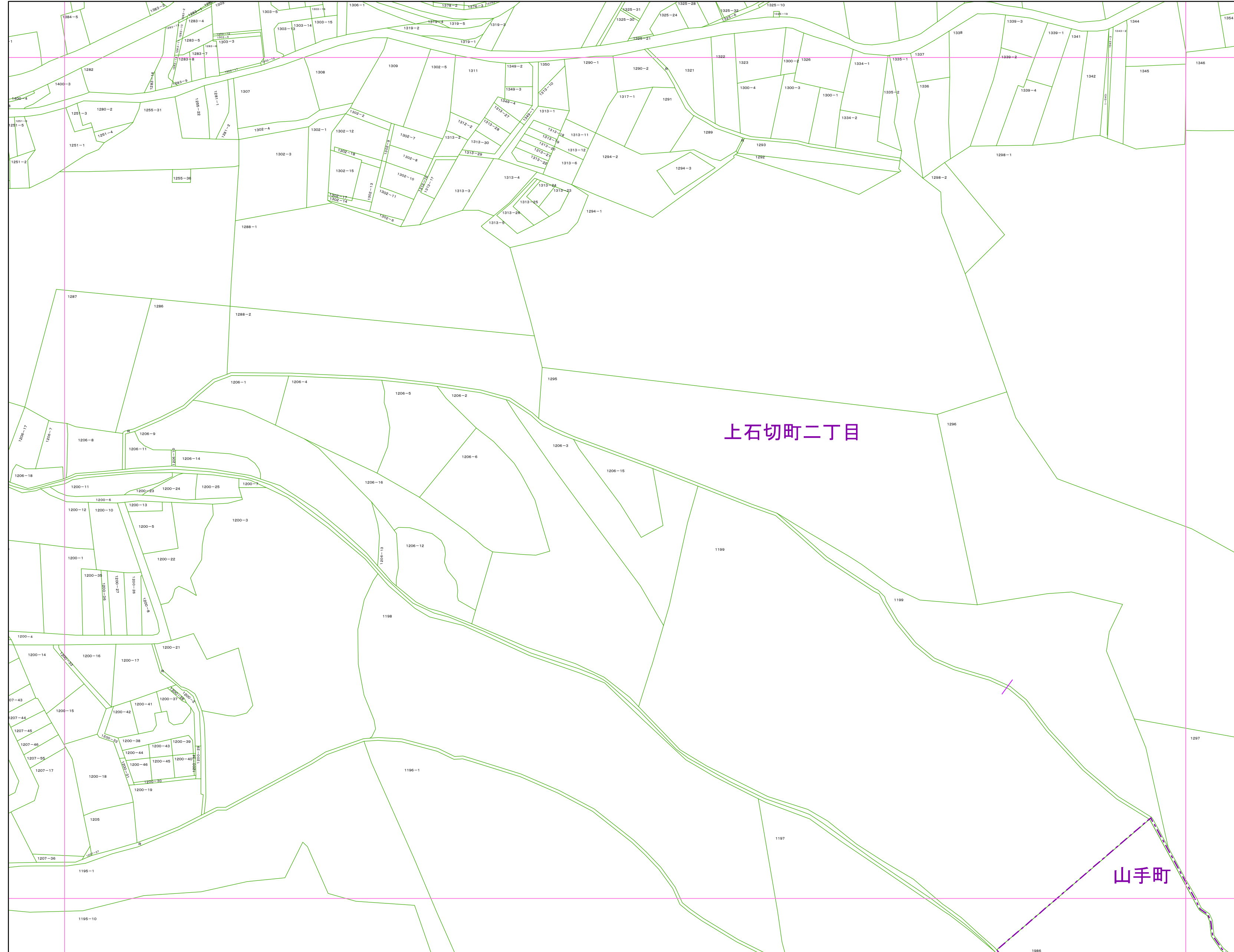
凡例

1234-1	地番
R	里道
W	水路
N	地番なし
1234-1	筆界破線 (推定線)
〇〇町	町丁目界
—	図郭線

1:1,000

# 東大阪市地籍図


1118  
令和8年1月1日調整



1112	1113	1114
1117	1118	1119
1122	1123	1124

町丁目名

上石切町二丁目  
山手町



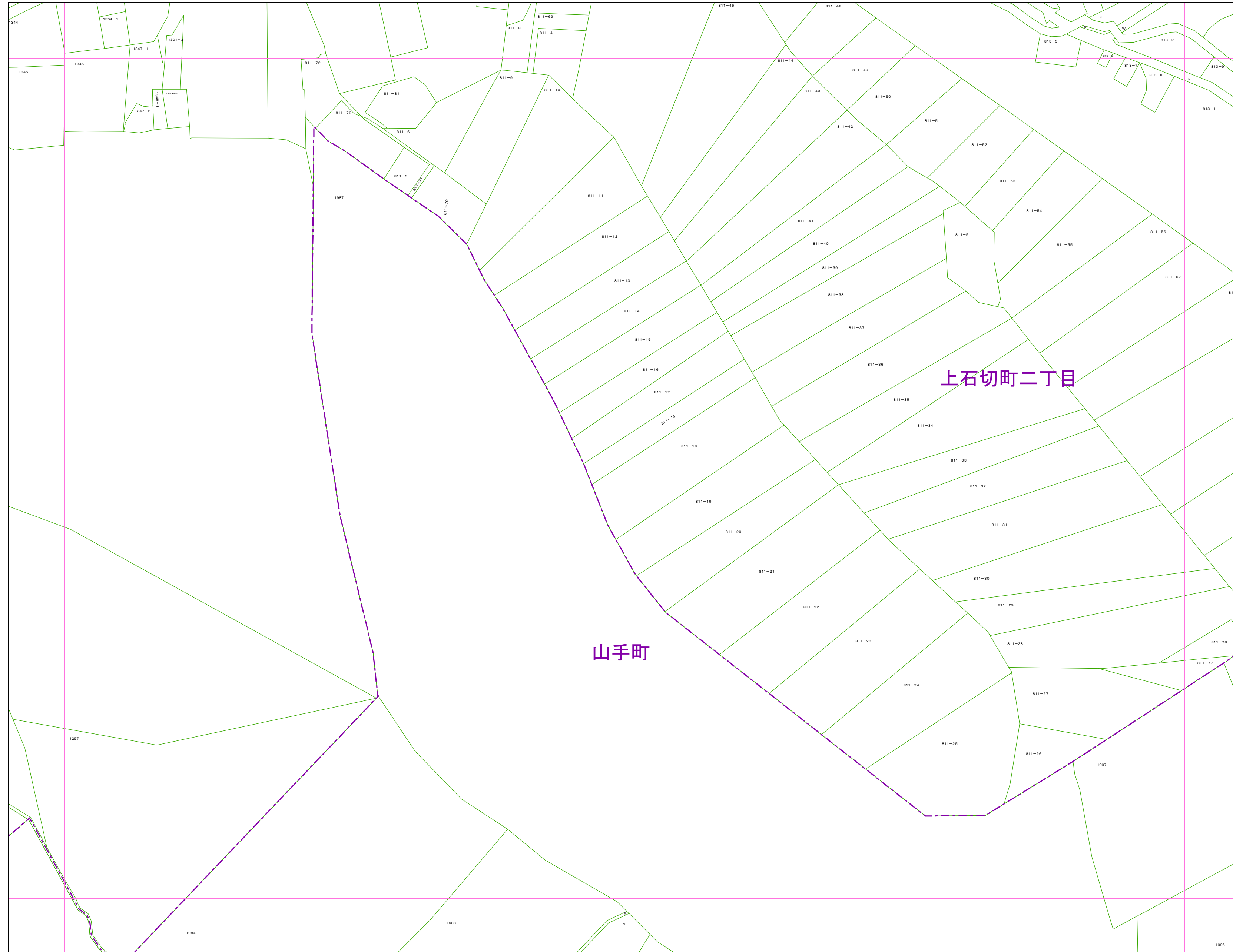
## 凡例

1234-1	地番
R	里道
W	水路
N	地番なし
1234-1 (dashed)	筆界破線 (推定線)
〇〇町	町丁目界
□	図郭線

1:1,000


# 東大阪市地籍図

1119  
令和8年1月1日調整



1113	1114	1115
1118	1119	1120
1123	1124	1125

町丁目名  
上石切町二丁目  
山手町



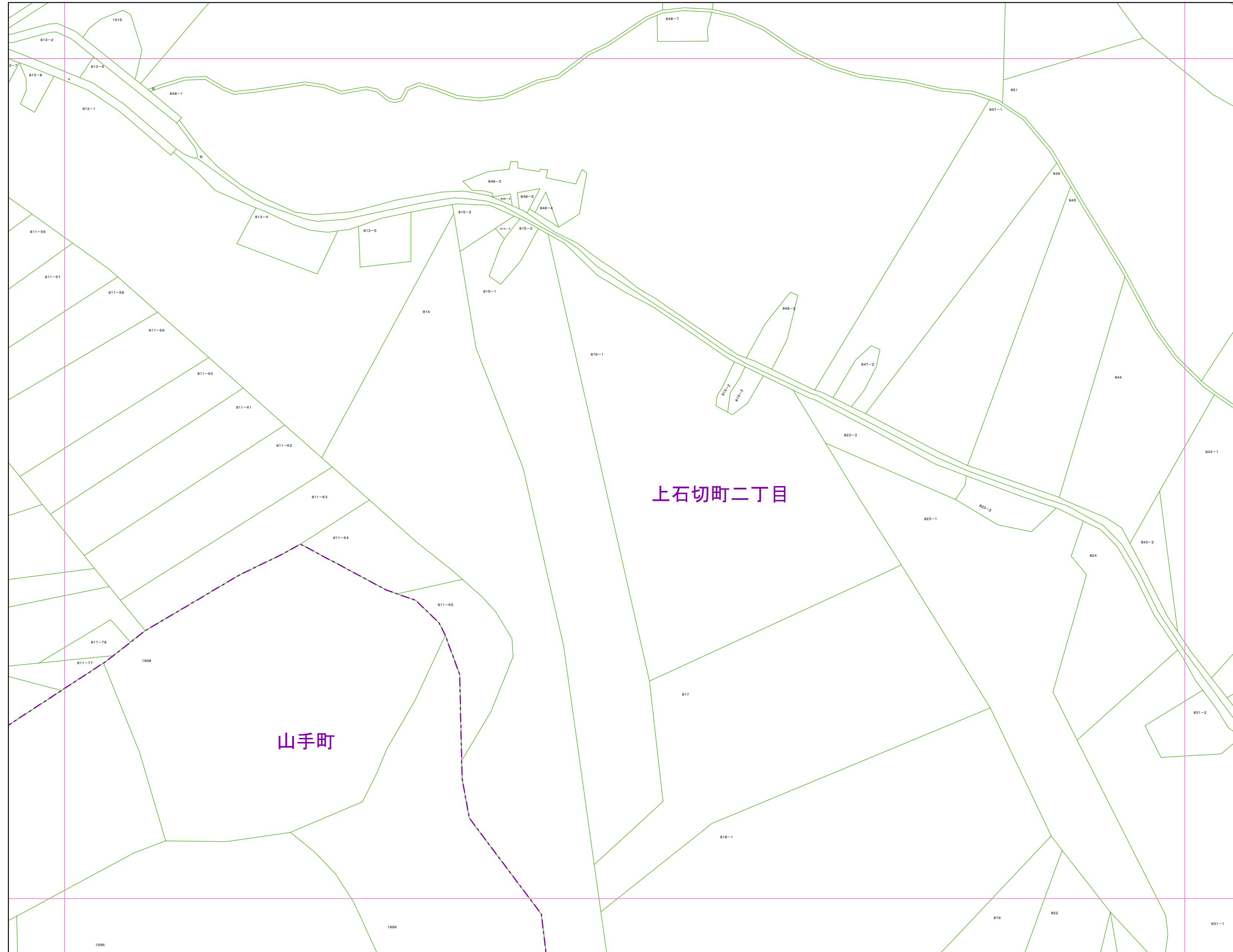
凡例

1234-1	地番
R	里道
W	水路
N	地番なし
1234-1	筆界破線 (推定線)
〇〇町	町丁目界
□	図郭線

1:1,000


# 東大阪市地籍図

1120  
令和8年1月1日調整



1114	1115	1211
1119	1120	1216
1124	1125	1221

町丁目名  
上石切町二丁目  
山手町



凡例

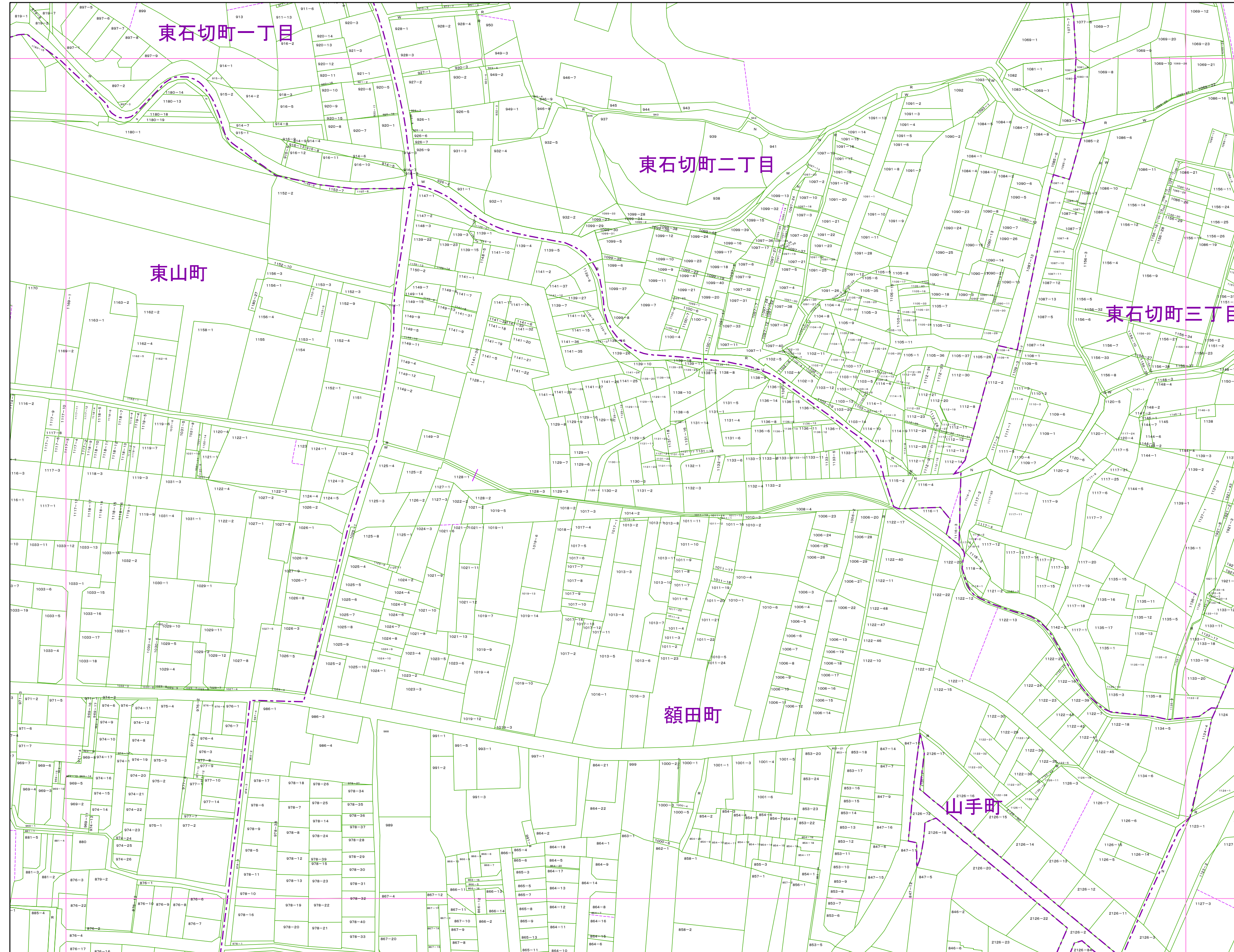
1234-1	地番
R	里道
W	水路
N	地番なし
1234-1	筆界破線 (推定線)
〇〇町	町丁目界
図郭線	図郭線

令和8年3月作成  
1120

この地籍図は固定資産の評価の目的以外には使用できませんので、  
法律行為(売買、相続等)をする場合には法務局備付の図面によってください。

1:1,000


東大阪市税務部 1120



1020	1116	1117
1025	1121	1122
1705	1801	1802

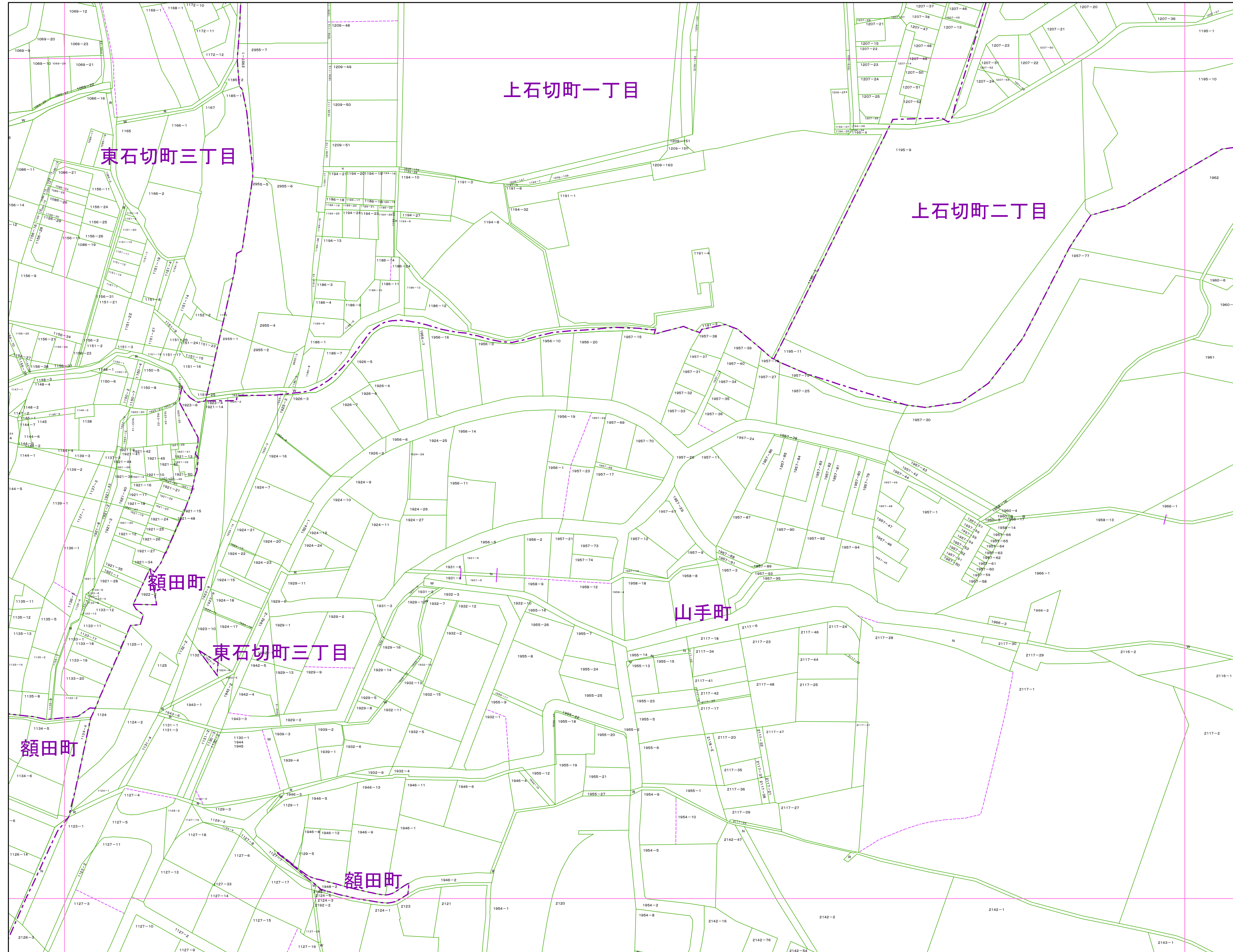
町丁目名

額田町
東石切町一丁目
東石切町二丁目
東石切町三丁目
東山町
山手町



凡例


1234-1	地番
R	里道
W	水路
N	地番なし
1234-1	筆界破線 (推定線)
〇〇町	町丁目界
—	図郭線



1116	1117	1118
1121	1122	1123
1801	1802	1803

町丁目名

上石切町一丁目
上石切町二丁目
額田町
東石切町三丁目
山手町



凡例

1234-1	地番
R	里道
W	水路
N	地番なし
1234-1	筆界破線 (推定線)
〇〇町	町丁目界
—	図郭線

1:1,000

# 東大阪市地籍図


1123  
令和8年1月1日調整



1117	1118	1119
1122	1123	1124
1802	1803	1804

町丁目名

上石切町二丁目 山手町
----------------



凡例

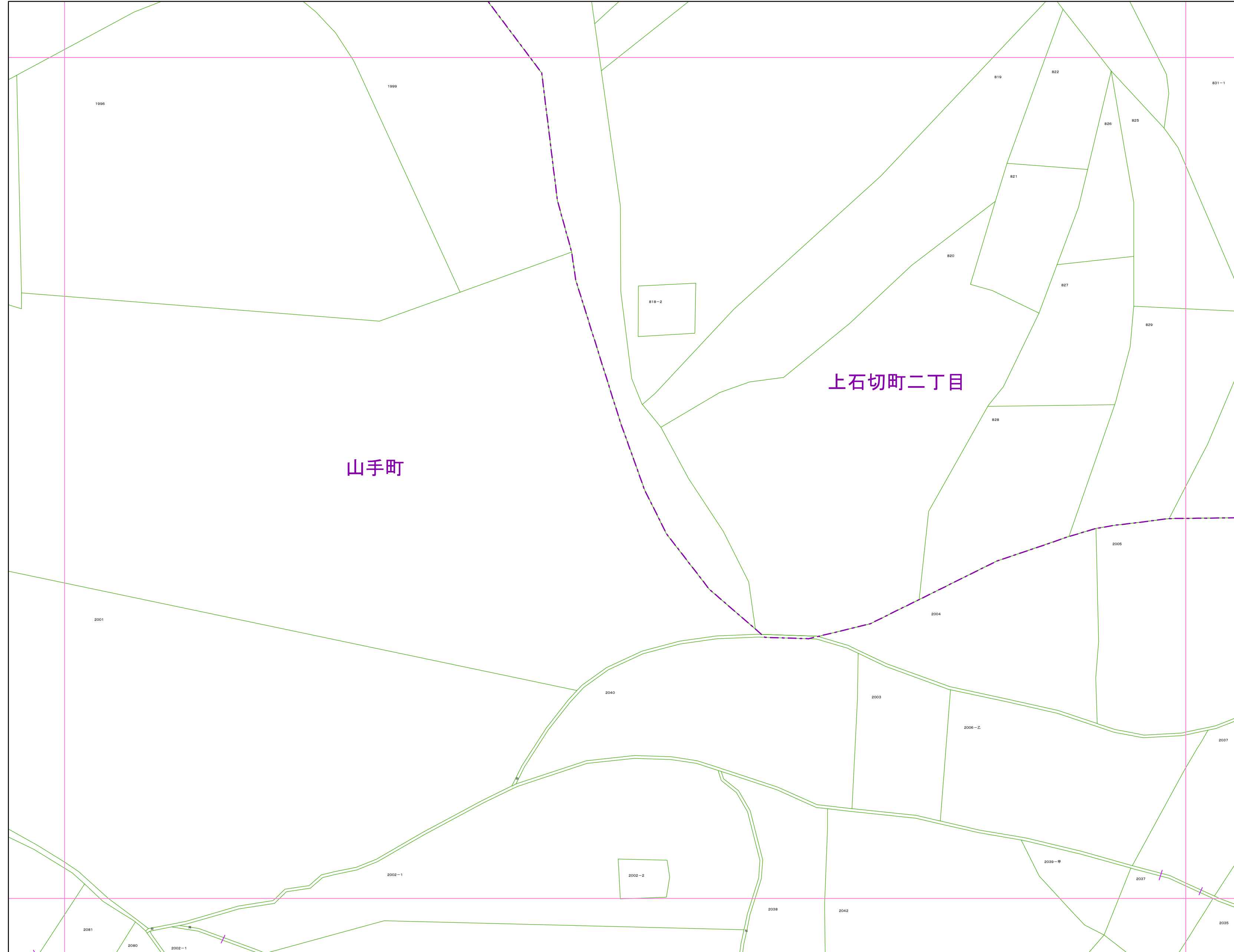
1234-1	地番
R	里道
W	水路
N	地番なし
1234-1	筆界破線 (推定線)
〇〇町	町丁目界
—	図郭線



1:1,000

# 東大阪市地籍図


1125  
令和8年1月1日調整



1119	1120	1216
1124	1125	1221
1804	1805	1901

町丁目名

上石切町二丁目 山手町
----------------



## 凡例

1234-1	地番
R	里道
W	水路
N	地番なし
1234-1	筆界破線 (推定線)
〇〇町	町丁目界
□	図郭線

令和8年3月作成  
1125

この地籍図は固定資産の評価の目的以外には使用できませんので、  
法律行為(売買、相続等)をする場合には法務局備付の図面によってください。

1:1,000

東大阪市税務部 1125