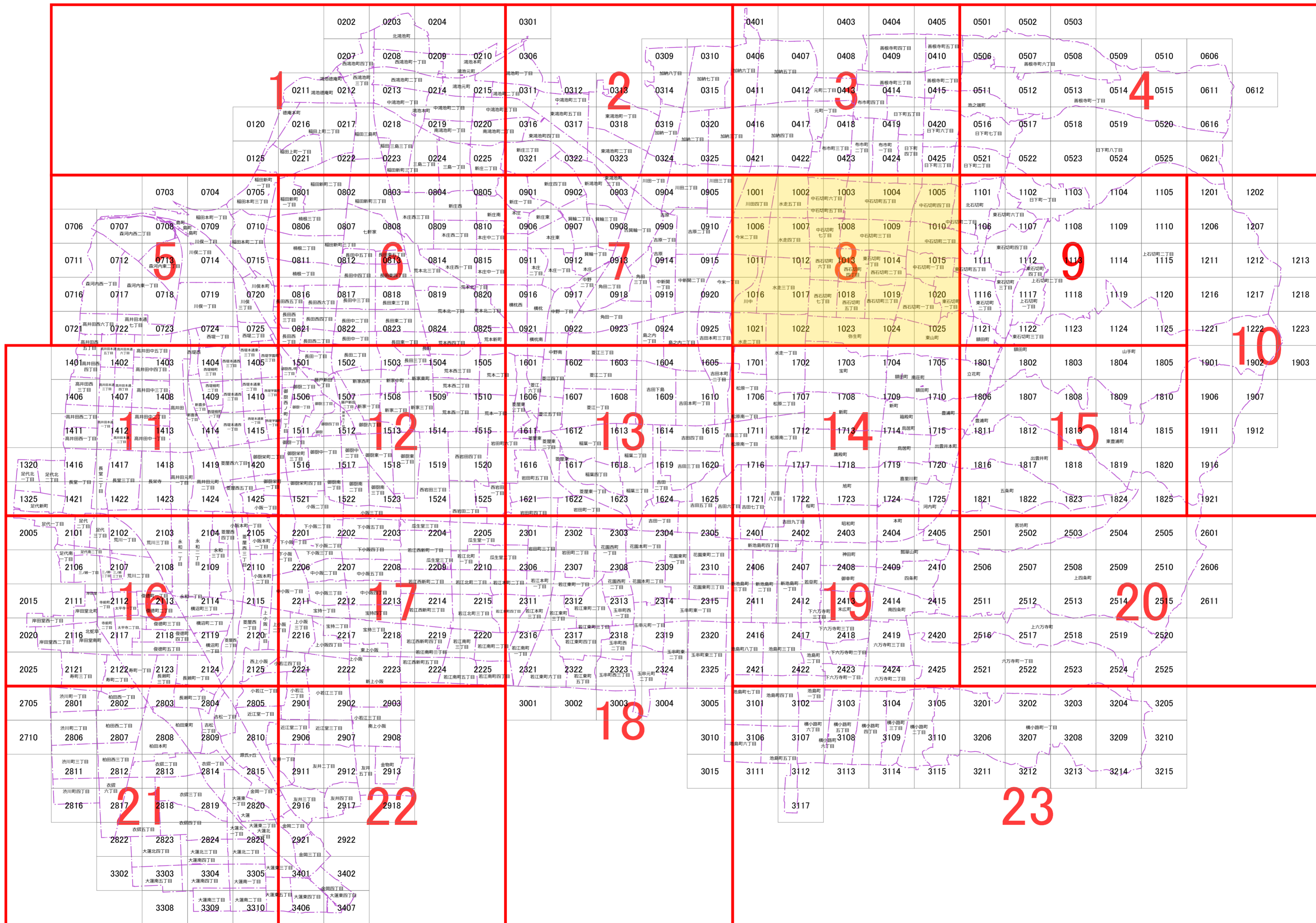
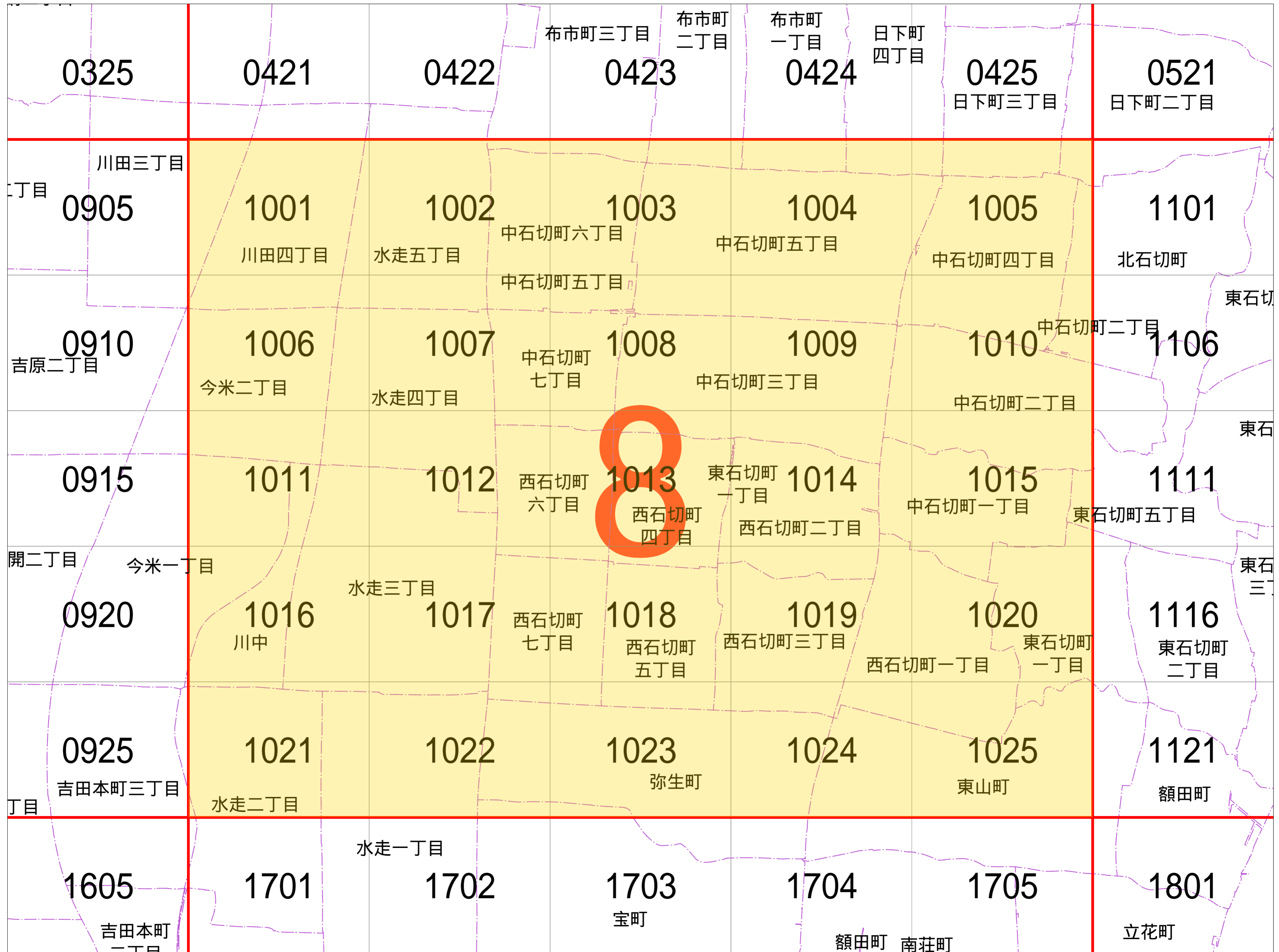


東大阪市索引図

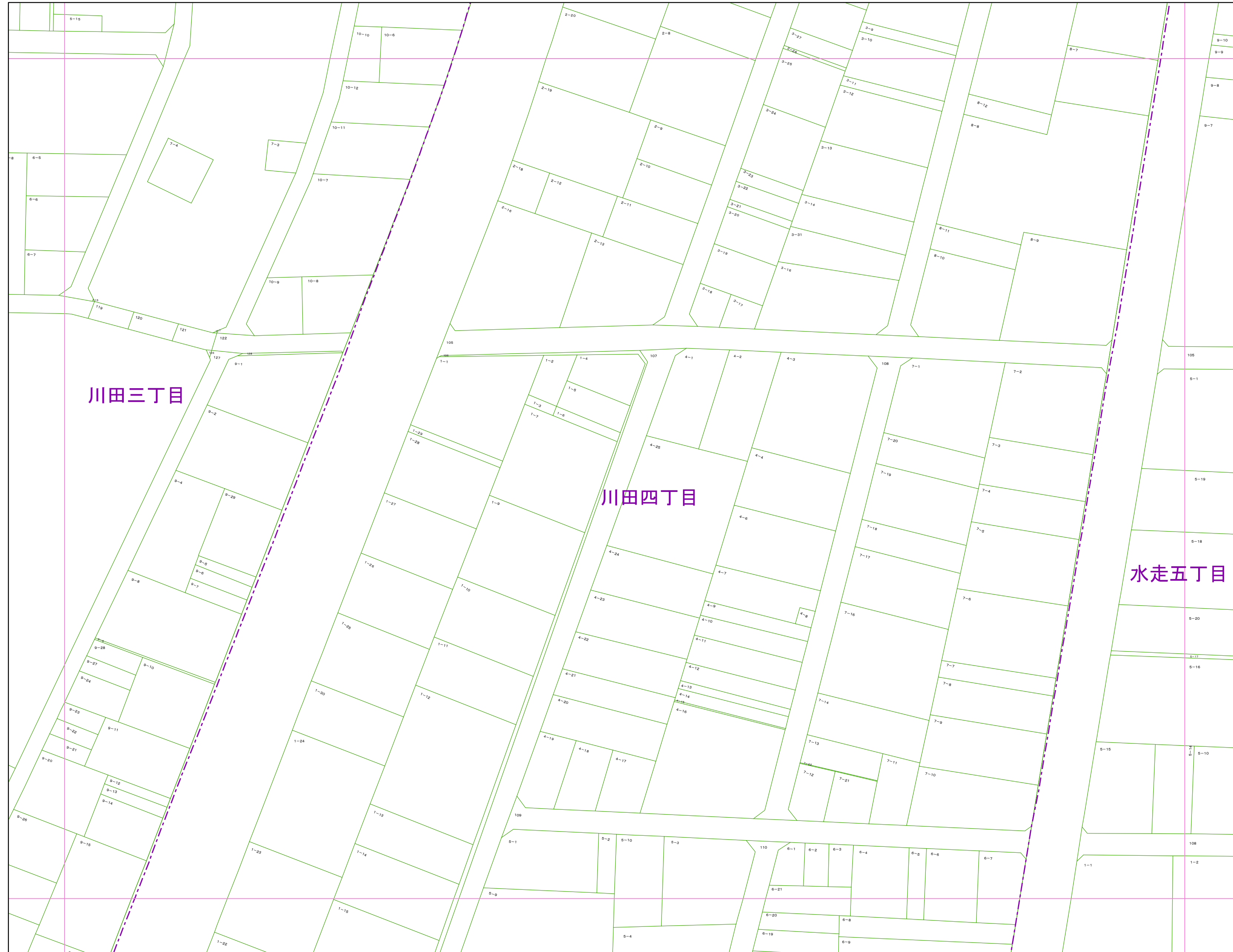


東大阪市 索引図

8




8



0325	0421	0422
0905	1001	1002
0910	1006	1007

町丁目名

川田三丁目
川田四丁目
水走五丁目




凡例

- 1234-1 地番
- R 里道
- W 水路
- N 地番なし
- 1234-1 筆界破線 (推定線)
- 〇〇町 町丁目界
- 図郭線



0421	0422	0423
1001	1002	1003
1006	1007	1008

町丁目名
 中石切町六丁目
 布市町三丁目
 水走五丁目



凡例

1234-1	地番
R	里道
W	水路
N	地番なし
1234-1	筆界破線 (推定線)
○○町	町丁目界
□	図郭線

1:1,000

東大阪市地籍図


1003
令和8年1月1日調整



0422	0423	0424
1002	1003	1004
1007	1008	1009

町丁目名

中石切町五丁目
中石切町六丁目
布市町二丁目
布市町三丁目



凡例

1234-1	地番
R	里道
W	水路
N	地番なし
1234-1	筆界破線 (推定線)
〇〇町	町丁目界
—	図郭線

令和8年3月作成
1003

この地籍図は固定資産の評価の目的以外には使用できませんので、
法律行為(売買、相続等)をする場合には法務局備付の図面によってください。

1:1,000


東大阪市税務部 1003



0423	0424	0425
1003	1004	1005
1008	1009	1010

町丁目名

日下町四丁目
中石切町四丁目
中石切町五丁目
布市町一丁目
布市町二丁目



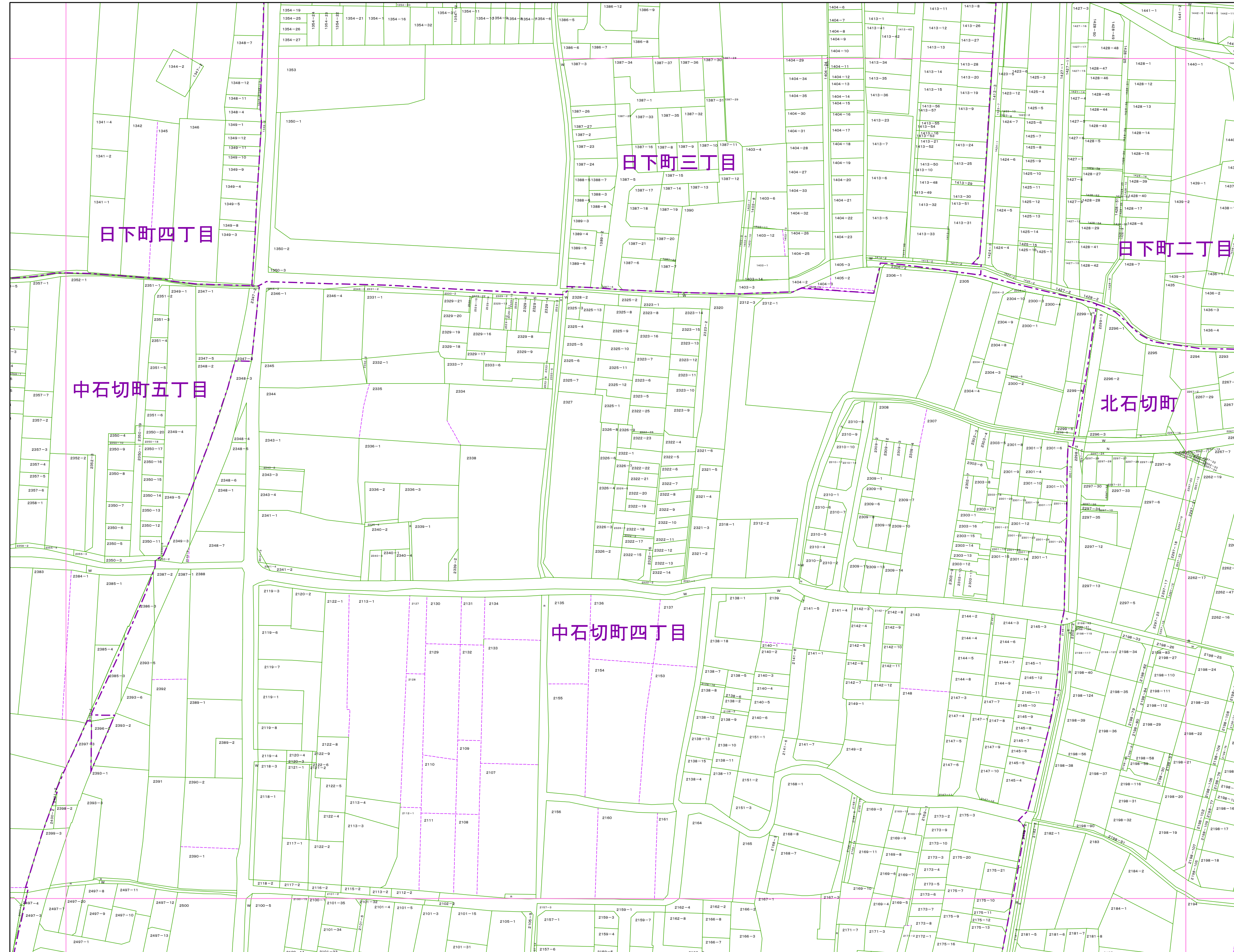
凡例

- 1234-1 地番
- R 里道
- W 水路
- N 地番なし
- 1234-1 筆界破線 (推定線)
- 〇〇町 町丁目界
- 図郭線

東大阪市地籍図

1005
令和8年1月1日調整


1:1,000



0424	0425	0521
1004	1005	1101
1009	1010	1106

町丁目名

- 北石切町
- 日下町二丁目
- 日下町三丁目
- 日下町四丁目
- 中石切町四丁目
- 中石切町五丁目



凡例

- 1234-1 地番
- R 里道
- W 水路
- N 地番なし
- 1234-1 筆界破線 (推定線)
- 町丁目界
- 図郭線

令和8年3月作成
1005

この地籍図は固定資産の評価の目的以外には使用できませんので、
法律行為(売買、相続等)をする場合には法務局備付の図面によってください。

1:1,000


東大阪市税務部 1005



0905	1001	1002
0910	1006	1007
0915	1011	1012

町丁目名

今米二丁目
川田三丁目
川田四丁目
水走四丁目
水走五丁目



凡例


1234-1	地番
R	里道
W	水路
N	地番なし
1234-1	筆界破線 (推定線)
〇〇町	町丁目界
—	図郭線



1001	1002	1003
1006	1007	1008
1011	1012	1013

町丁目名

中石切町六丁目
中石切町七丁目
水走四丁目
水走五丁目




凡例

1234-1	地番
R	里道
W	水路
N	地番なし
1234-1	筆界破線 (推定線)
〇〇町	町丁目界
—	図郭線

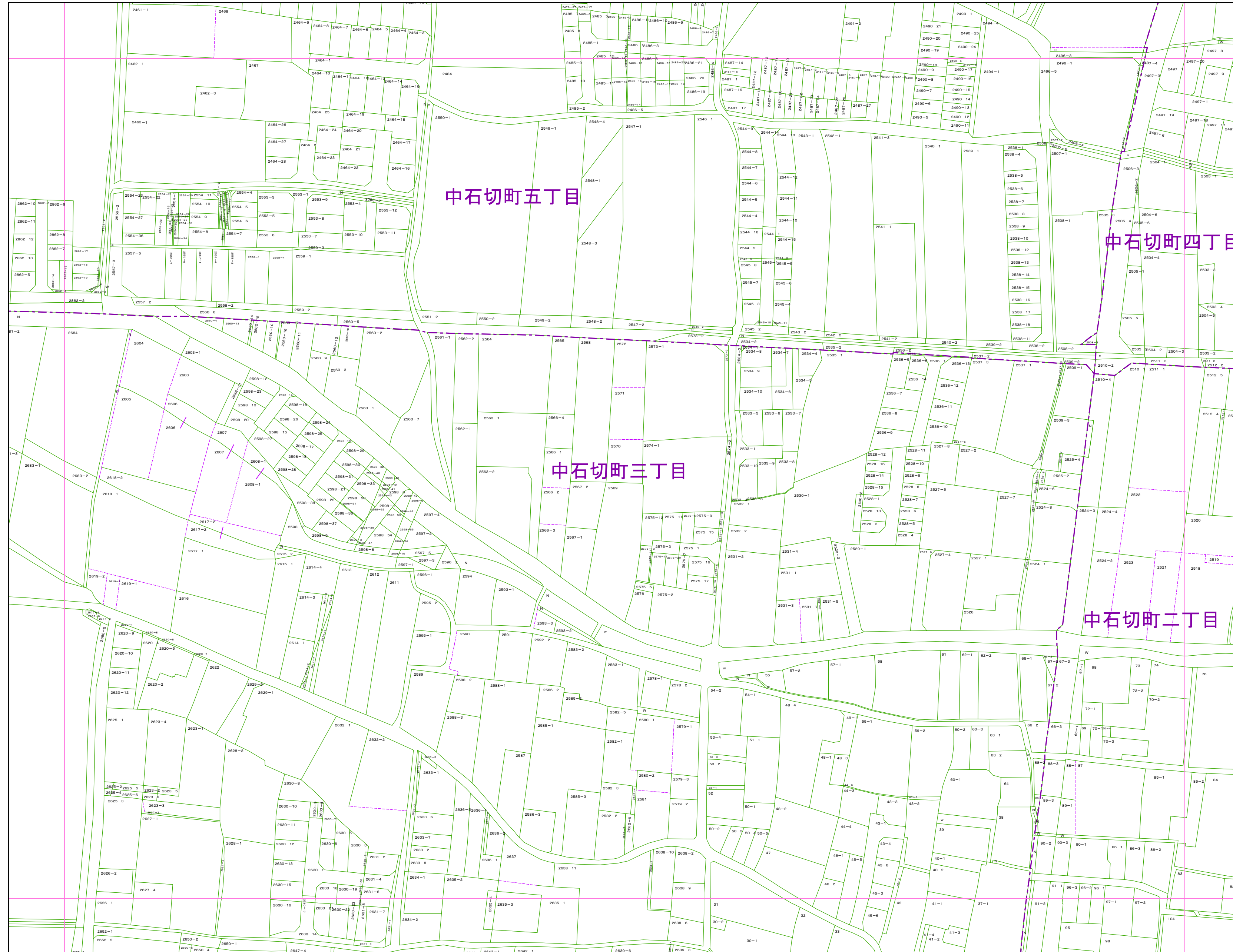


1002	1003	1004
1007	1008	1009
1012	1013	1014

- 町丁目名
- 中石切町三丁目
 - 中石切町五丁目
 - 中石切町六丁目
 - 中石切町七丁目




- 凡例
- 1234-1 地番
 - R 里道
 - W 水路
 - N 地番なし
 - 1234-1 筆界破線 (推定線)
 - 〇〇町 町丁目界
 - 図郭線



1003	1004	1005
1008	1009	1010
1013	1014	1015

町丁目名

中石切町二丁目
中石切町三丁目
中石切町四丁目
中石切町五丁目



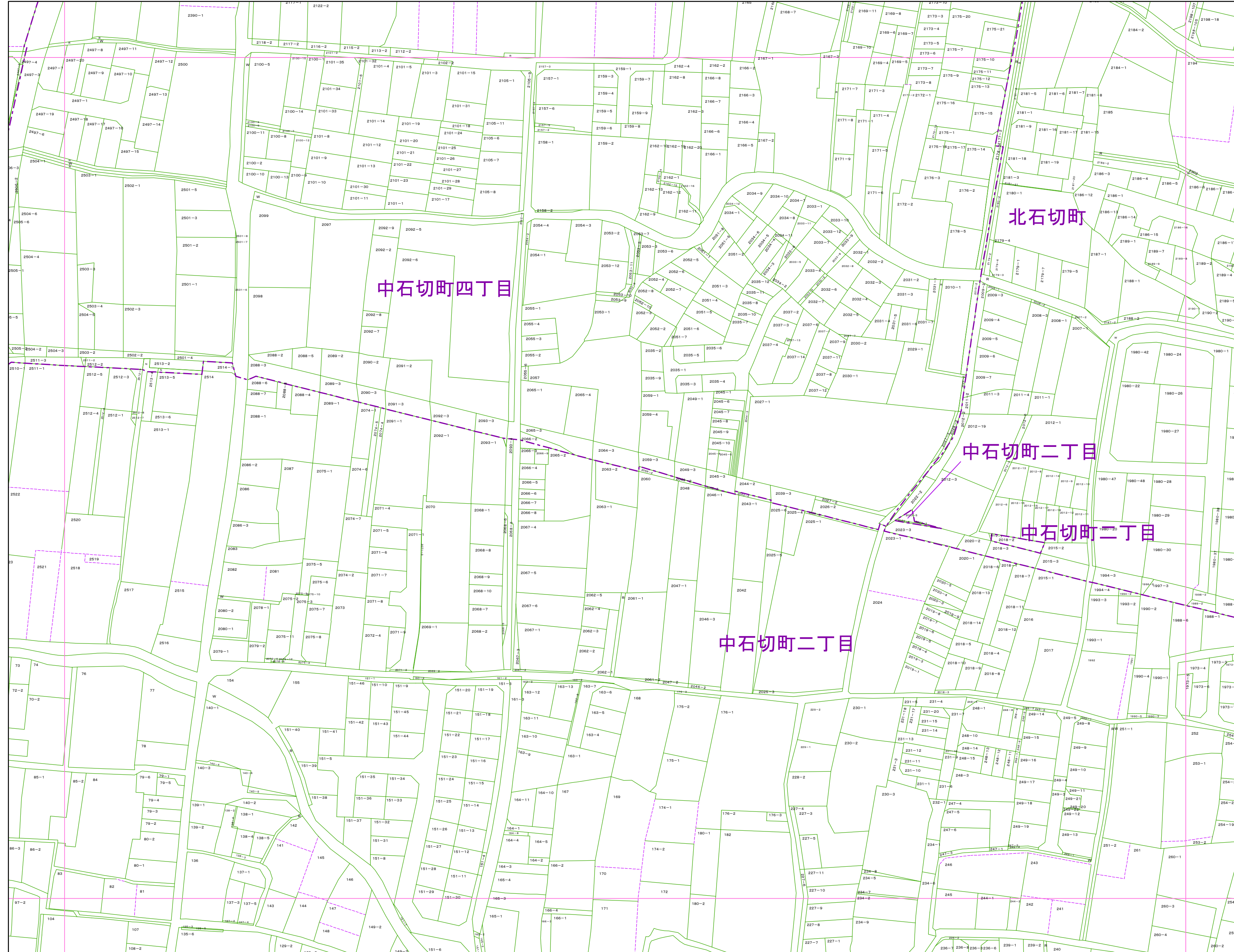
凡例

1234-1	地番
R	里道
W	水路
N	地番なし
1234-1	筆界破線 (推定線)
〇〇町	町丁目界
—	図郭線

1:1,000


東大阪市地籍図

1010
令和8年1月1日調整



1004	1005	1101
1009	1010	1106
1014	1015	1111

町丁目名
 北石切町
 中石切町二丁目
 中石切町四丁目



凡例

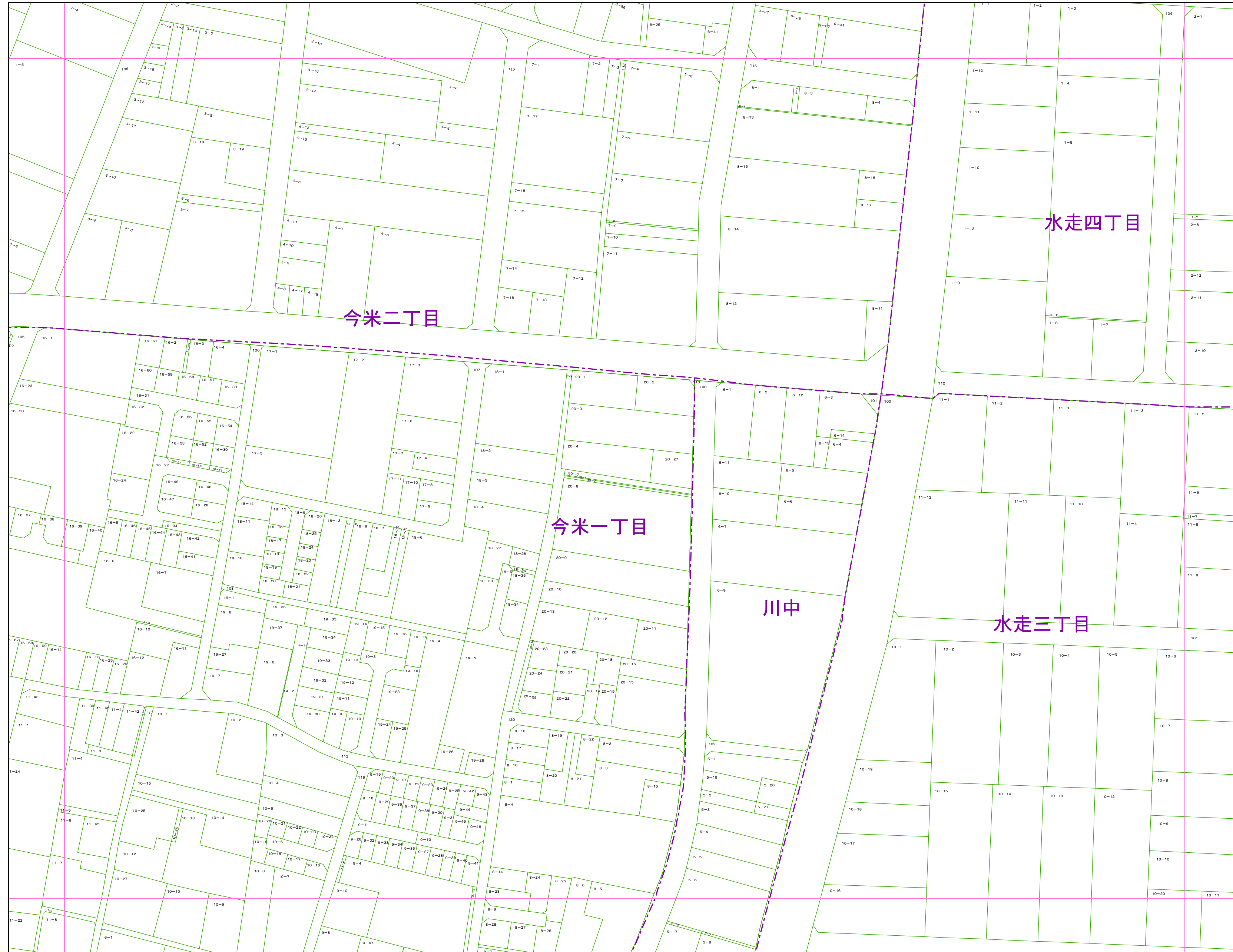
1234-1	地番
R	里道
W	水路
N	地番なし
1234-1	筆界破線 (推定線)
〇〇町	町丁目界
—	図郭線

令和8年3月作成
1010

この地籍図は固定資産の評価の目的以外には使用できませんので、
法律行為(売買、相続等)をする場合には法務局備付の図面によってください。

1:1,000


東大阪市税務部 1010



0910	1006	1007
0915	1011	1012
0920	1016	1017

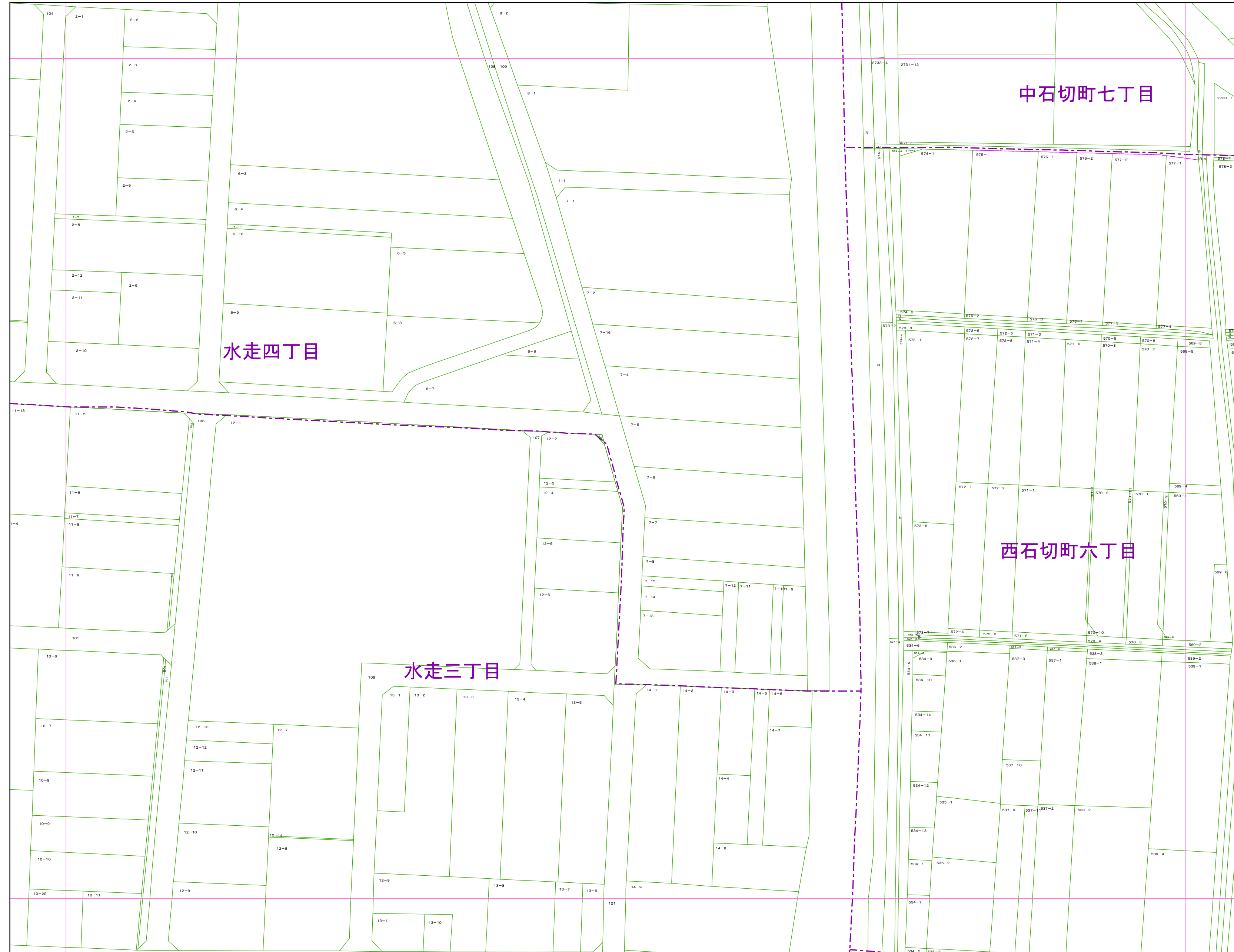
町丁目名

今米一丁目
今米二丁目
川中
水走三丁目
水走四丁目



凡例


1234-1	地番
R	里道
W	水路
N	地番なし
1234-1	筆界破線 (推定線)
〇〇町	町丁目界
—	図郭線



1006	1007	1008
1011	1012	1013
1016	1017	1018

町丁目名

中石切町七丁目
西石切町六丁目
水走三丁目
水走四丁目



凡例

1234-1	地番
R	里道
W	水路
N	地番なし
1234-1	筆界破線 (推定線)
〇〇町	町丁目界
—	図郭線

1:1,000

東大阪市地籍図


1013
令和8年1月1日調整



1007	1008	1009
1012	1013	1014
1017	1018	1019

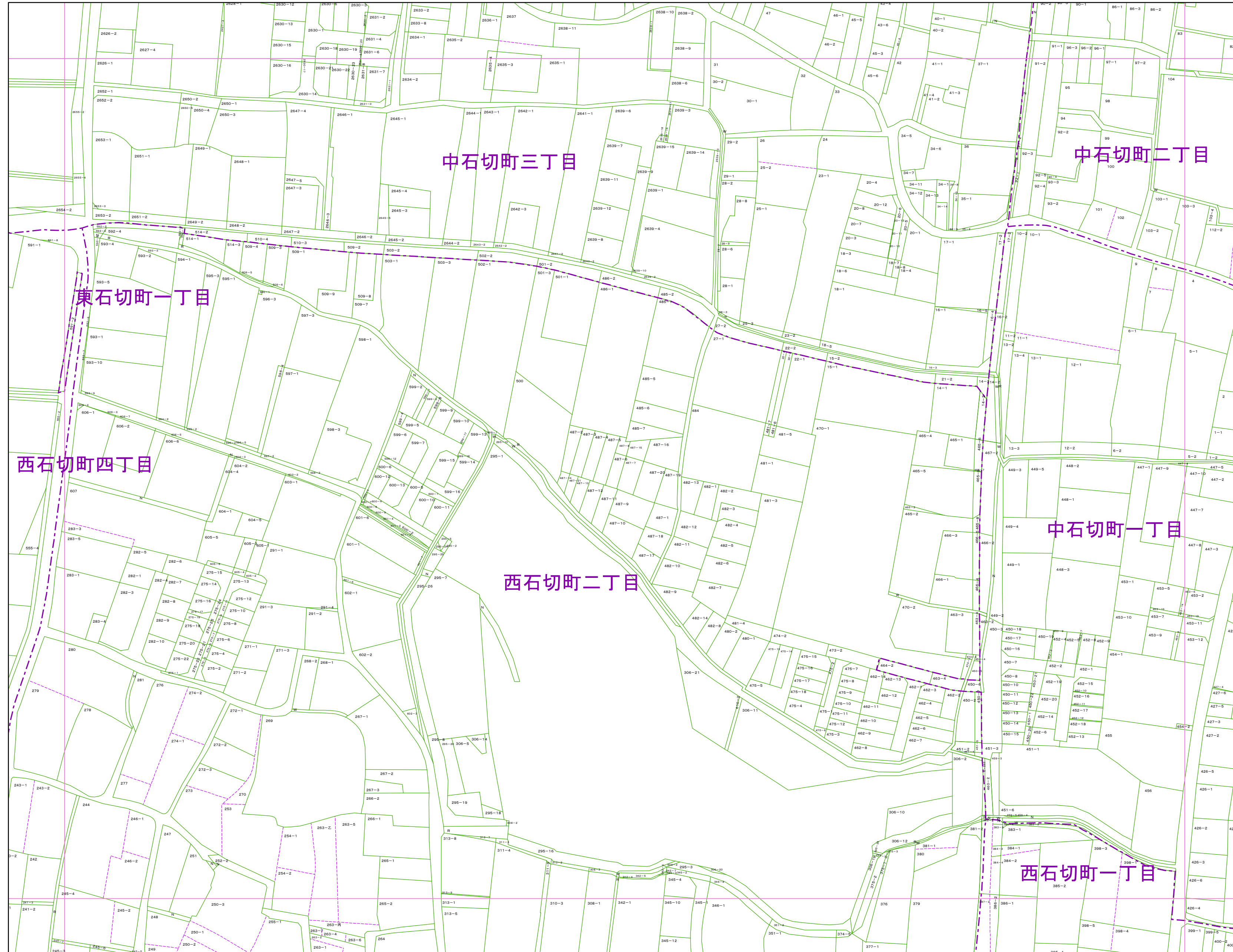
町丁目名

- 中石切町三丁目
- 中石切町七丁目
- 西石切町二丁目
- 西石切町四丁目
- 西石切町六丁目
- 東石切町一丁目




凡例

- 1234-1 地番
- R 里道
- W 水路
- N 地番なし
- 1234-1 筆界破線 (推定線)
- 〇〇町 町丁目界
- 図郭線



1008	1009	1010
1013	1014	1015
1018	1019	1020

- 町丁目名
- 中石切町一丁目
 - 中石切町二丁目
 - 中石切町三丁目
 - 西石切町一丁目
 - 西石切町二丁目
 - 西石切町四丁目
 - 東石切町一丁目

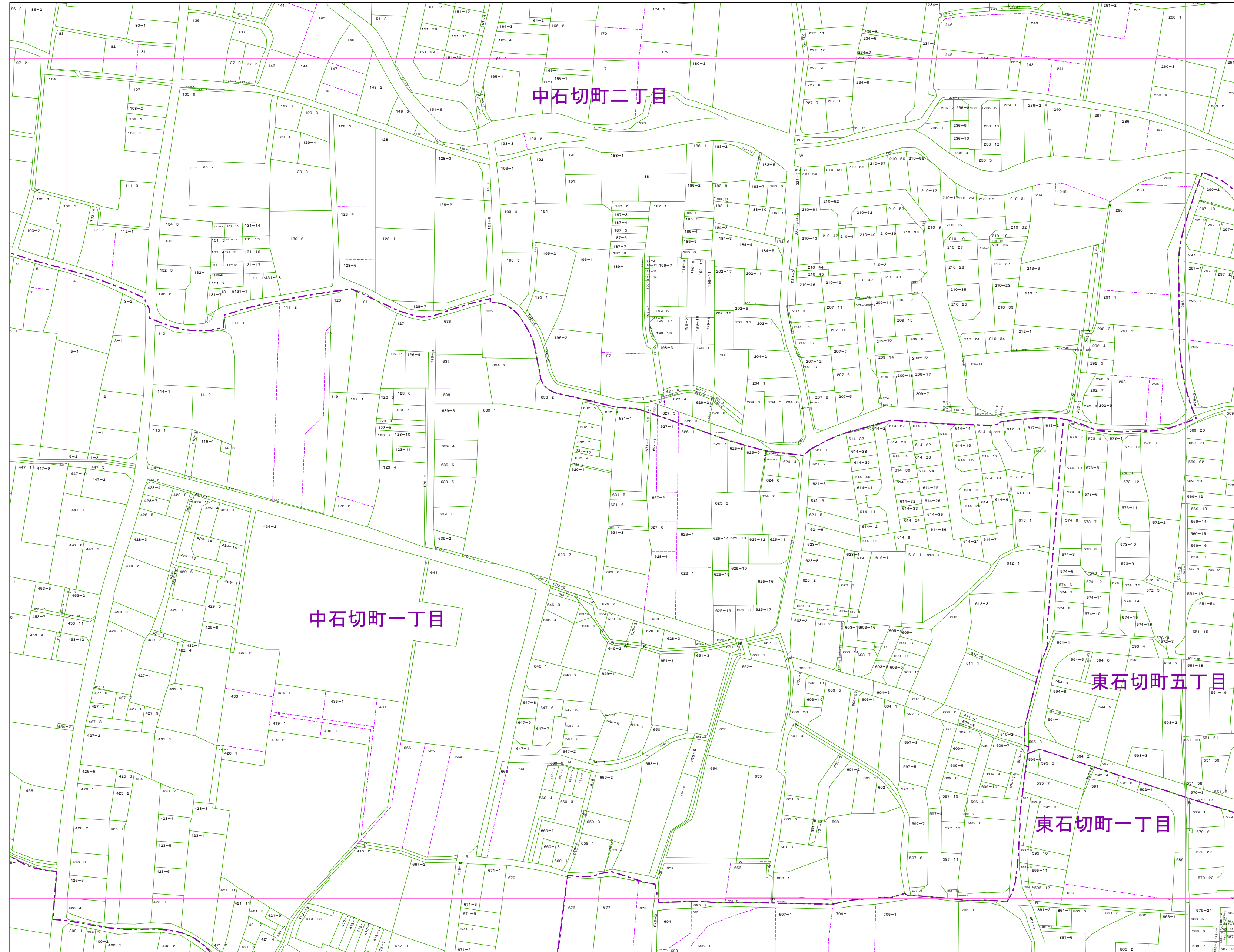


- 凡例
- 1234-1 地番
 - R 里道
 - W 水路
 - N 地番なし
 - 1234-1 筆界破線 (推定線)
 - 町丁目界
 - 図郭線

東大阪市地籍図

1015
令和8年1月1日調整


1:1,000



1009	1010	1106
1014	1015	1111
1019	1020	1116

町丁目名

中石切町一丁目
 中石切町二丁目
 東石切町一丁目
 東石切町五丁目



凡例

1234-1	地番
R	里道
W	水路
N	地番なし
1234-1	筆界破線 (推定線)
〇〇町	町丁目界
—	図郭線

令和8年3月作成
1015

この地籍図は固定資産の評価の目的以外には使用できませんので、
法律行為(売買、相続等)をする場合には法務局備付の図面によってください。

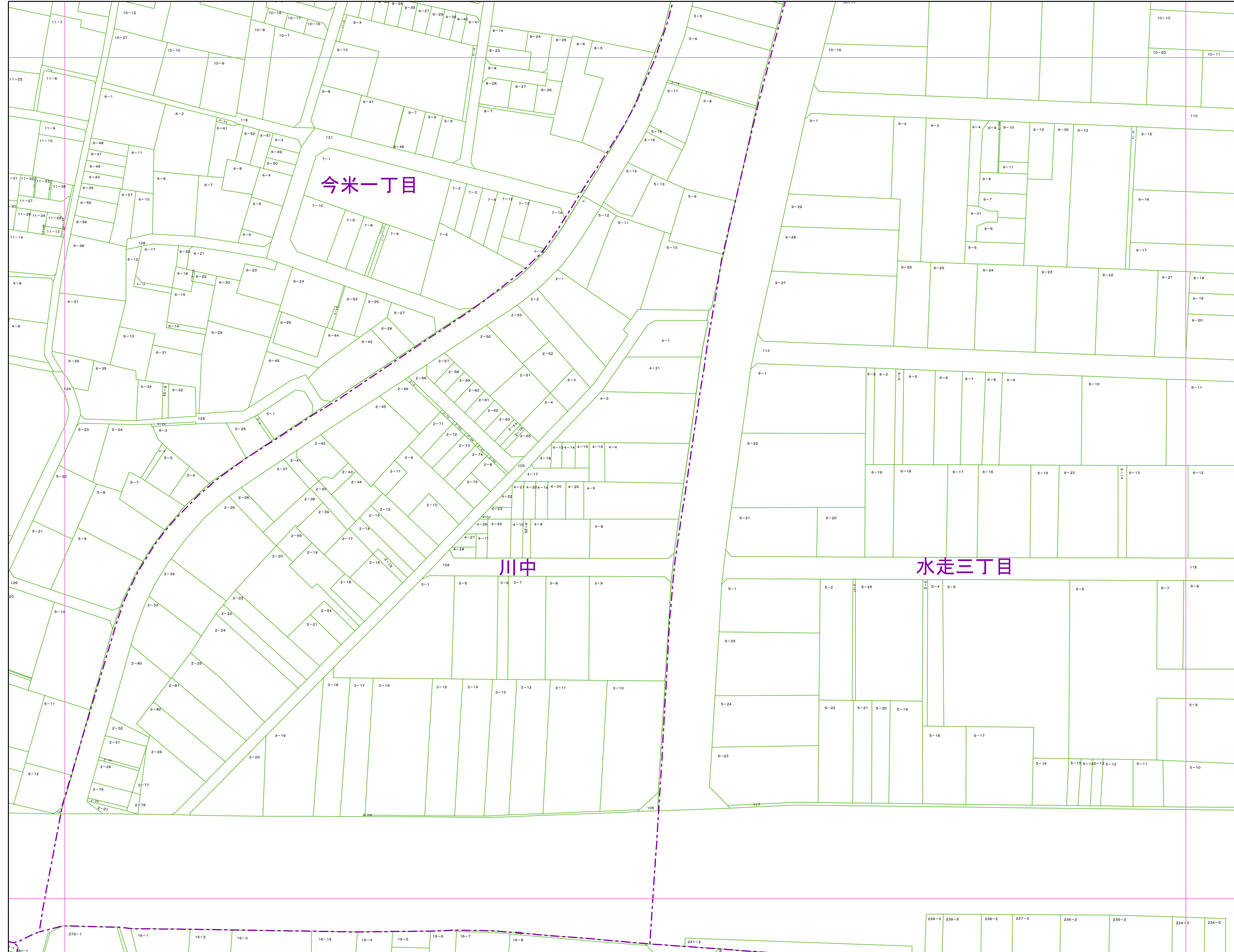
1:1,000

東大阪市税務部 1015

1:1,000

東大阪市地籍図


1016
令和8年1月1日調整



0915	1011	1012
0920	1016	1017
0925	1021	1022

町丁目名

今米一丁目
川中
水走三丁目



凡例

1234-1	地番
R	里道
W	水路
N	地番なし
1234-1	筆界破線 (推定線)
〇〇町	町丁目界
—	図郭線

令和8年3月作成
1016

この地籍図は固定資産の評価の目的以外には使用できませんので、
法律行為(売買、相続等)をする場合には法務局備付の図面によってください。

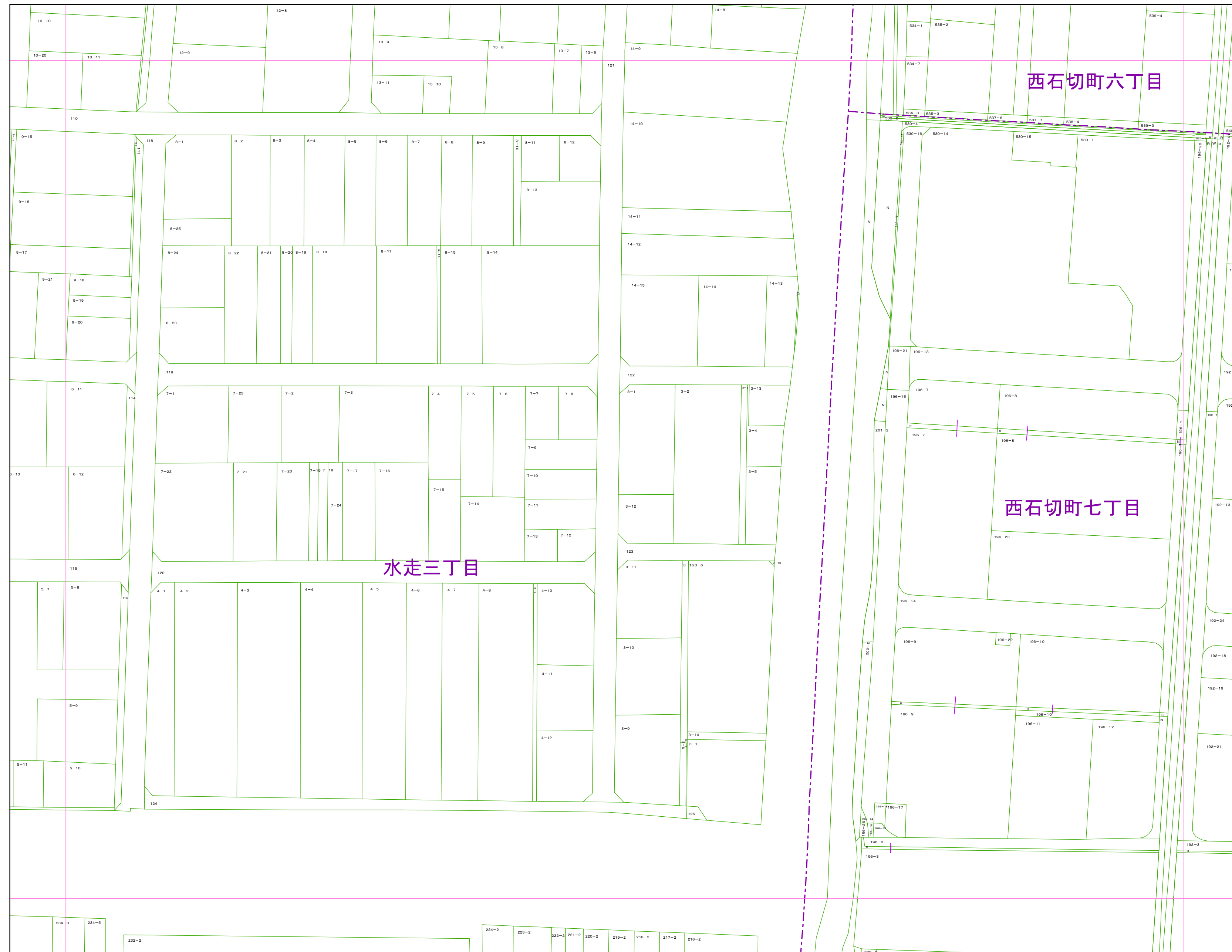
1:1,000

東大阪市税務部 1016

1:1,000

東大阪市地籍図


1017
令和8年1月1日調整



1011	1012	1013
1016	1017	1018
1021	1022	1023

町丁目名

西石切町六丁目
西石切町七丁目
水走三丁目



凡例

1234-1	地番
R	里道
W	水路
N	地番なし
1234-1	筆界破線 (推定線)
○○町	町丁目界
□	図郭線

令和8年3月作成
1017

この地籍図は固定資産の評価の目的以外には使用できませんので、
法律行為(売買、相続等)をする場合には法務局備付の図面によってください。

1:1,000

東大阪市税務部 1017

1:1,000


東大阪市地籍図

1018
令和8年1月1日調整

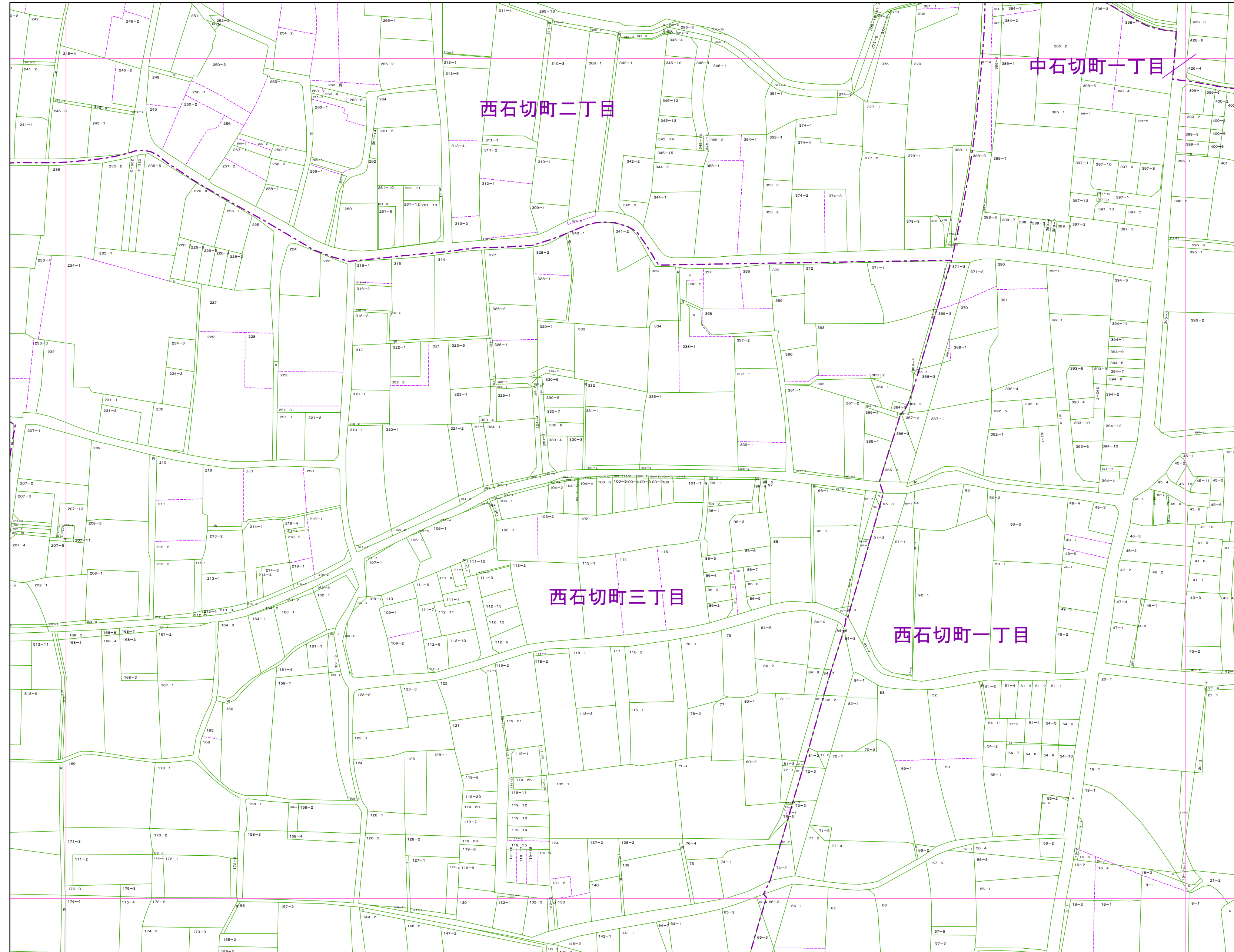


1012	1013	1014
1017	1018	1019
1022	1023	1024

- 町丁目名
- 西石切町二丁目
 - 西石切町三丁目
 - 西石切町四丁目
 - 西石切町五丁目
 - 西石切町六丁目
 - 西石切町七丁目




- 凡例
- 1234-1 地番
 - R 里道
 - W 水路
 - N 地番なし
 - 1234-1 筆界破線 (推定線)
 - 〇町 町丁目界
 - 図郭線



1013	1014	1015
1018	1019	1020
1023	1024	1025

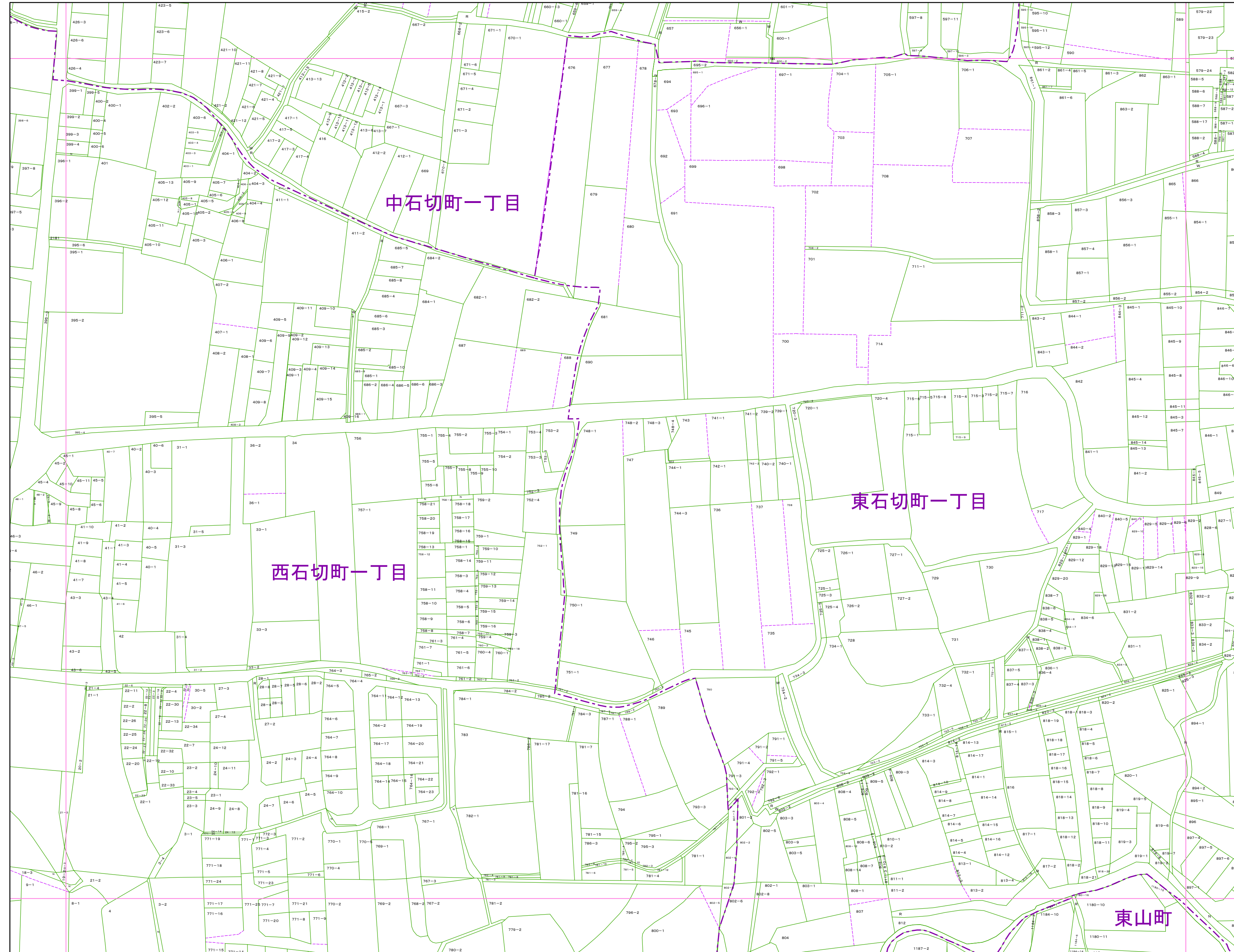
町丁目名

中石切町一丁目
西石切町一丁目
西石切町二丁目
西石切町三丁目



凡例


1234-1	地番
R	里道
W	水路
N	地番なし
1234-1	筆界破線 (推定線)
〇〇町	町丁目界
—	図郭線



1014	1015	1111
1019	1020	1116
1024	1025	1121

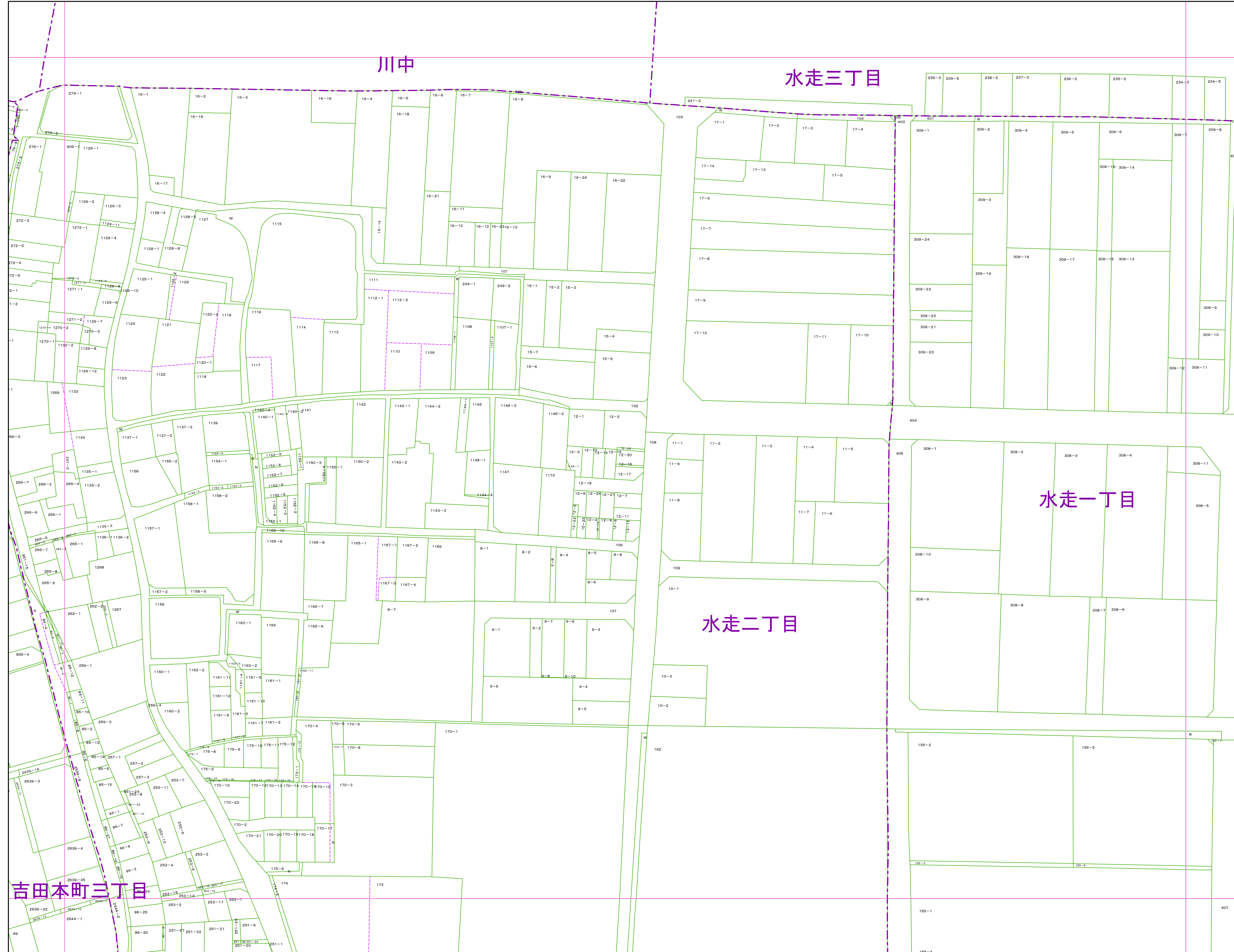
町丁目名

中石切町一丁目
西石切町一丁目
東石切町一丁目
東山町



凡例


1234-1	地番
R	里道
W	水路
N	地番なし
1234-1	筆界破線 (推定線)
〇〇町	町丁目界
—	図郭線



0920	1016	1017
0925	1021	1022
1605	1701	1702

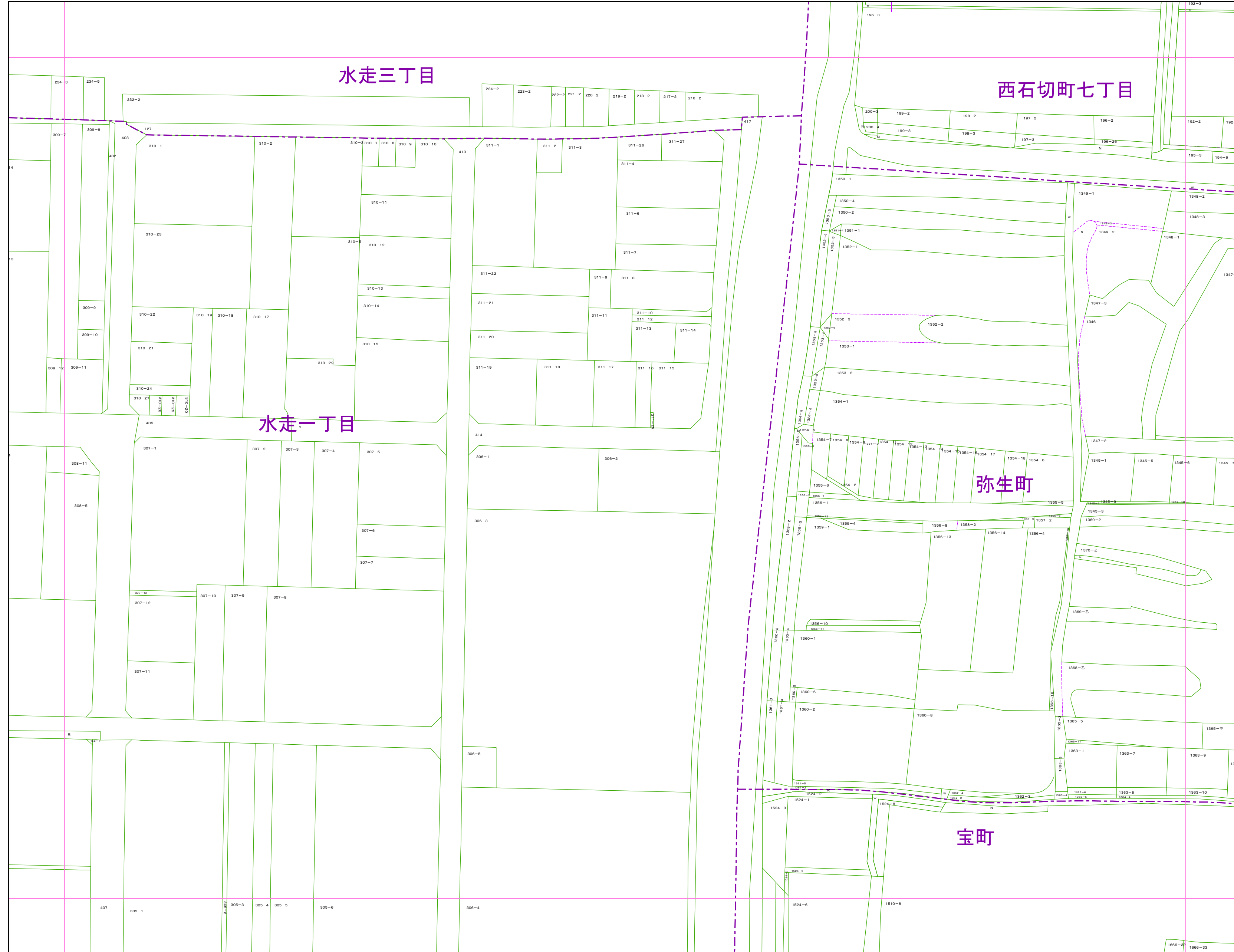
町丁目名

川中
水走一丁目
水走二丁目
水走三丁目
吉田本町三丁目



凡例


1234-1	地番
R	里道
W	水路
N	地番なし
1234-1	筆界破線 (推定線)
〇〇町	町丁目界
—	図郭線



1016	1017	1018
1021	1022	1023
1701	1702	1703

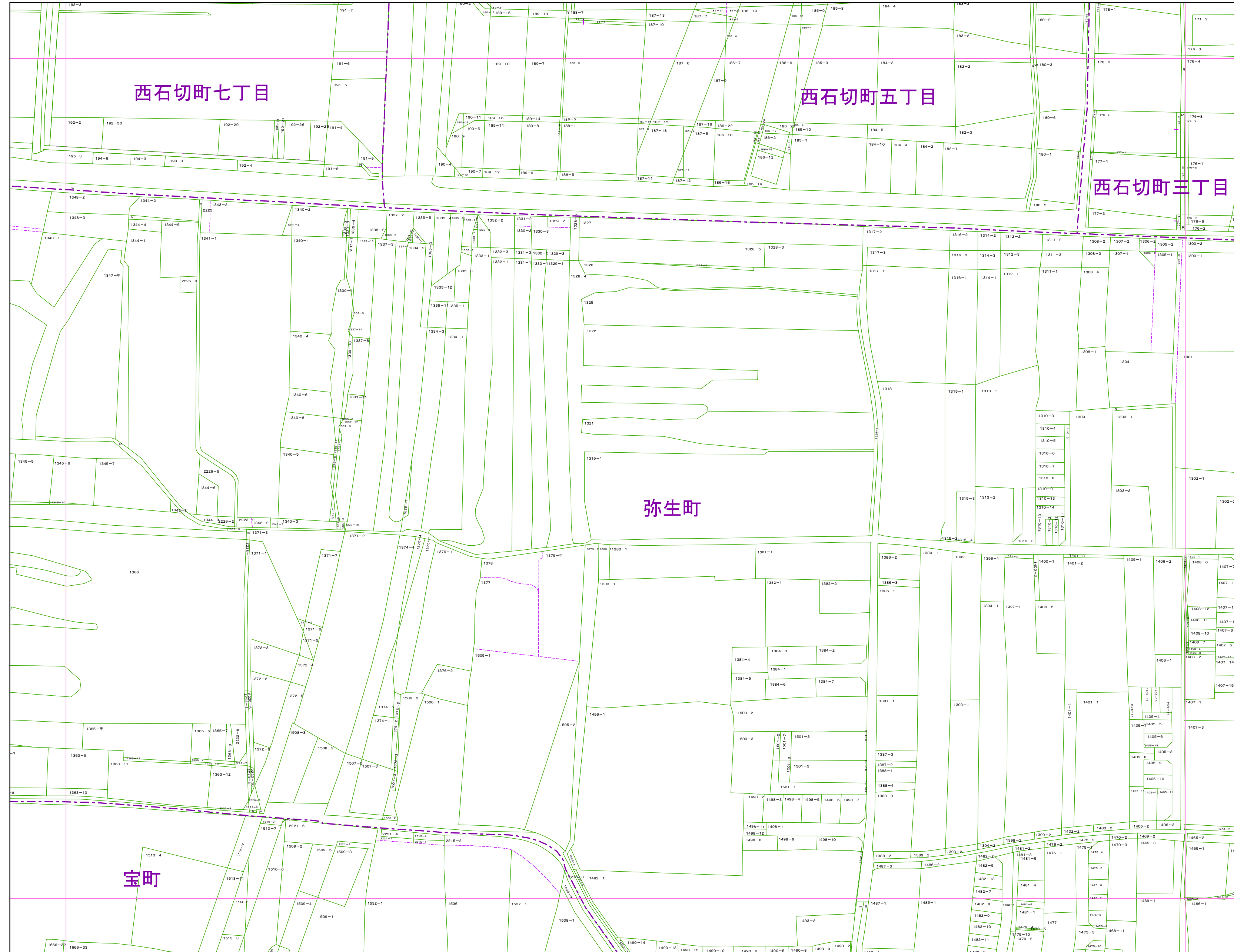
町丁目名

宝町
西石切町七丁目
弥生町
水走一丁目
水走三丁目



凡例


1234-1	地番
R	里道
W	水路
N	地番なし
1234-1 (dashed)	筆界破線 (推定線)
〇〇町	町丁目界
□	図郭線



1017	1018	1019
1022	1023	1024
1702	1703	1704

町丁目名

宝町
西石切町三丁目
西石切町五丁目
西石切町七丁目
弥生町



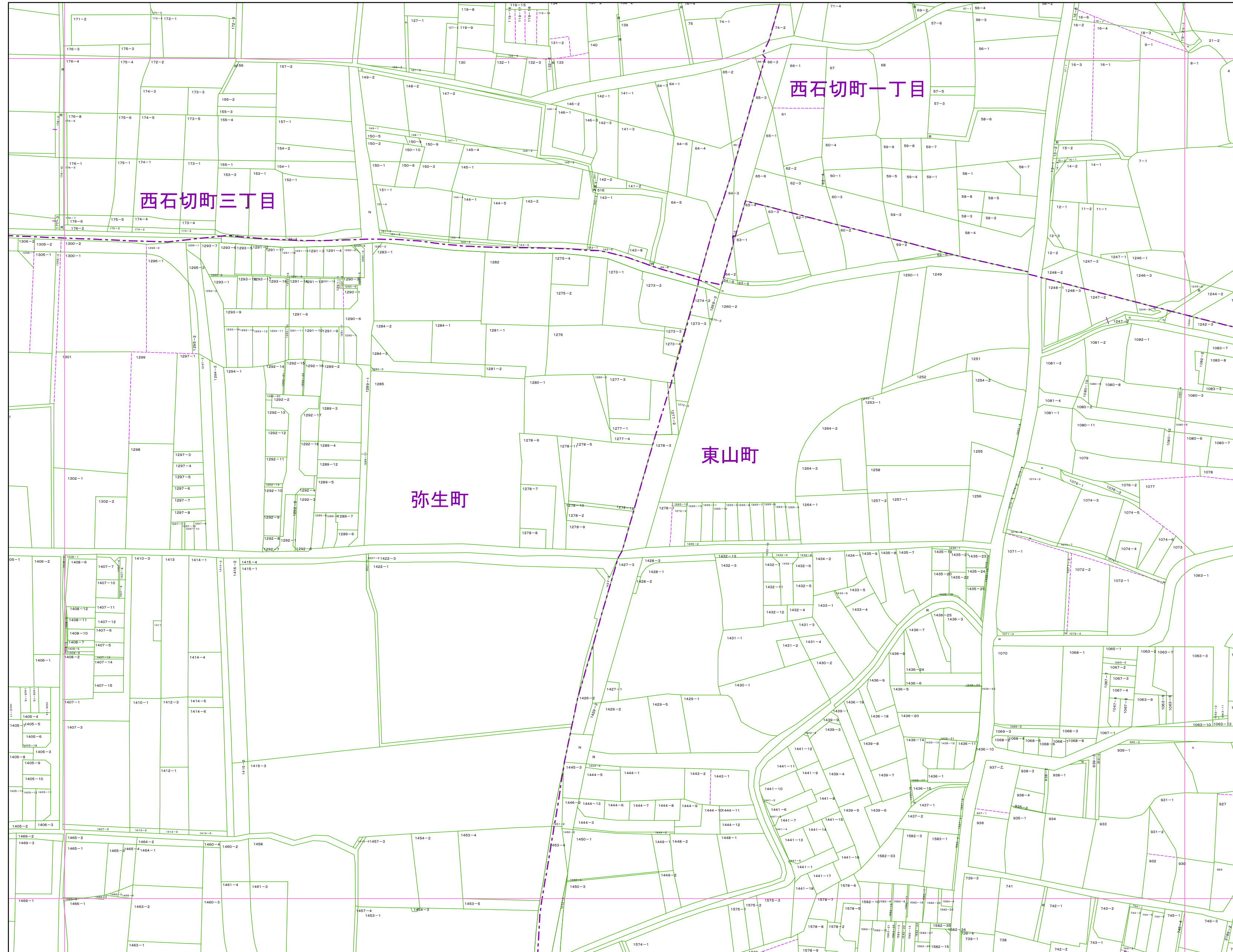
凡例

- 1234-1 地番
- R 里道
- W 水路
- N 地番なし
- 1234-1 筆界破線 (推定線)
- 〇〇町 町丁目界
- 図郭線

1:1,000

東大阪市地籍図


1024
令和8年1月1日調整



1018	1019	1020
1023	1024	1025
1703	1704	1705

町丁目名

西石切町一丁目
西石切町三丁目
東山町
弥生町



凡例

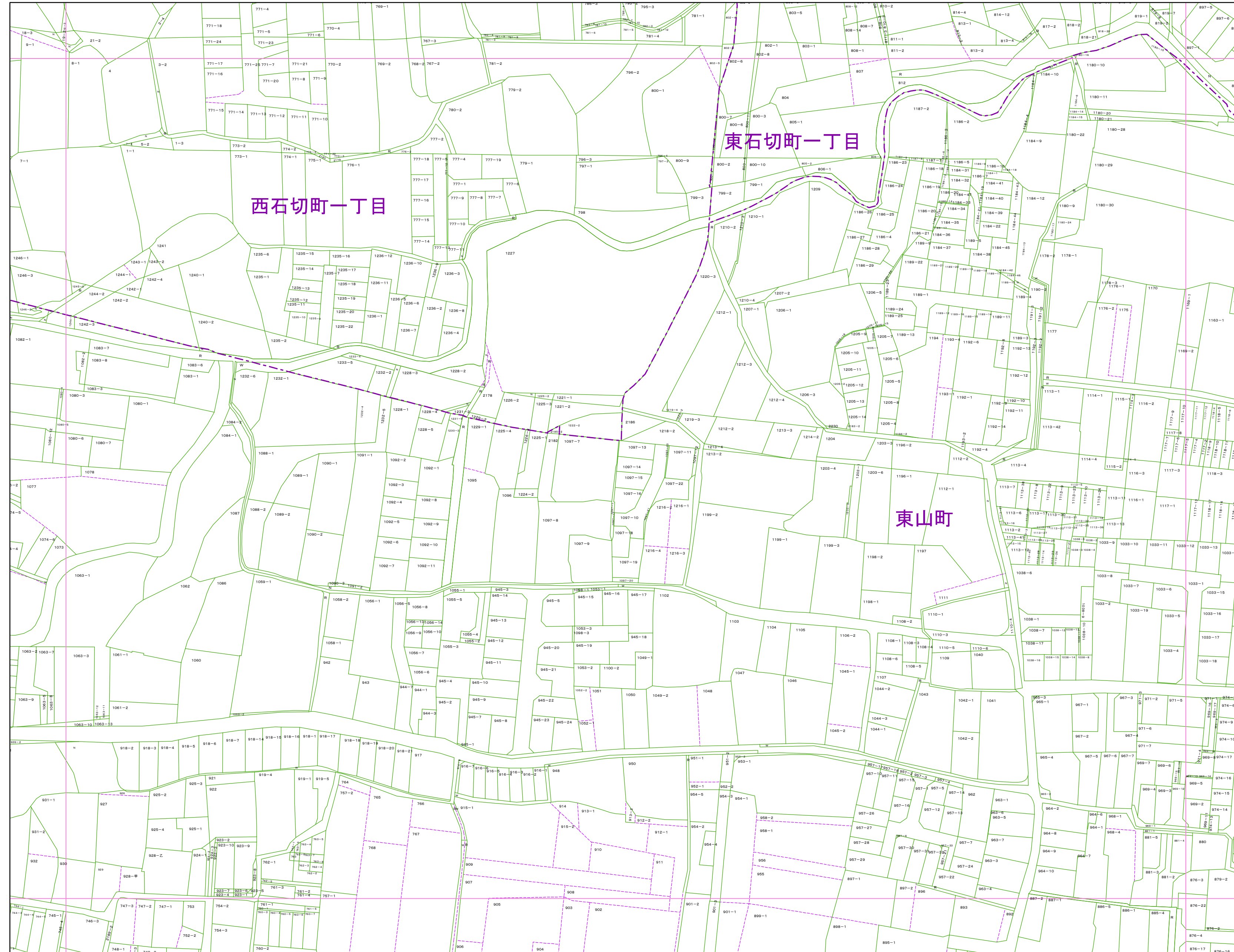
- 1234-1 地番
- R 里道
- W 水路
- N 地番なし
- 1234-1 筆界破線 (推定線)
- 〇〇町 町丁目界
- 図郭線

令和8年3月作成
1024

この地籍図は固定資産の評価の目的以外には使用できませんので、
法律行為(売買、相続等)をする場合には法務局備付の図面によってください。

1:1,000


東大阪市税務部 1024



1019	1020	1116
1024	1025	1121
1704	1705	1801

町丁目名

西石切町一丁目
東石切町一丁目
東山町



凡例

1234-1	地番
R	里道
W	水路
N	地番なし
1234-1	筆界破線 (推定線)
〇〇町	町丁目界
—	図郭線