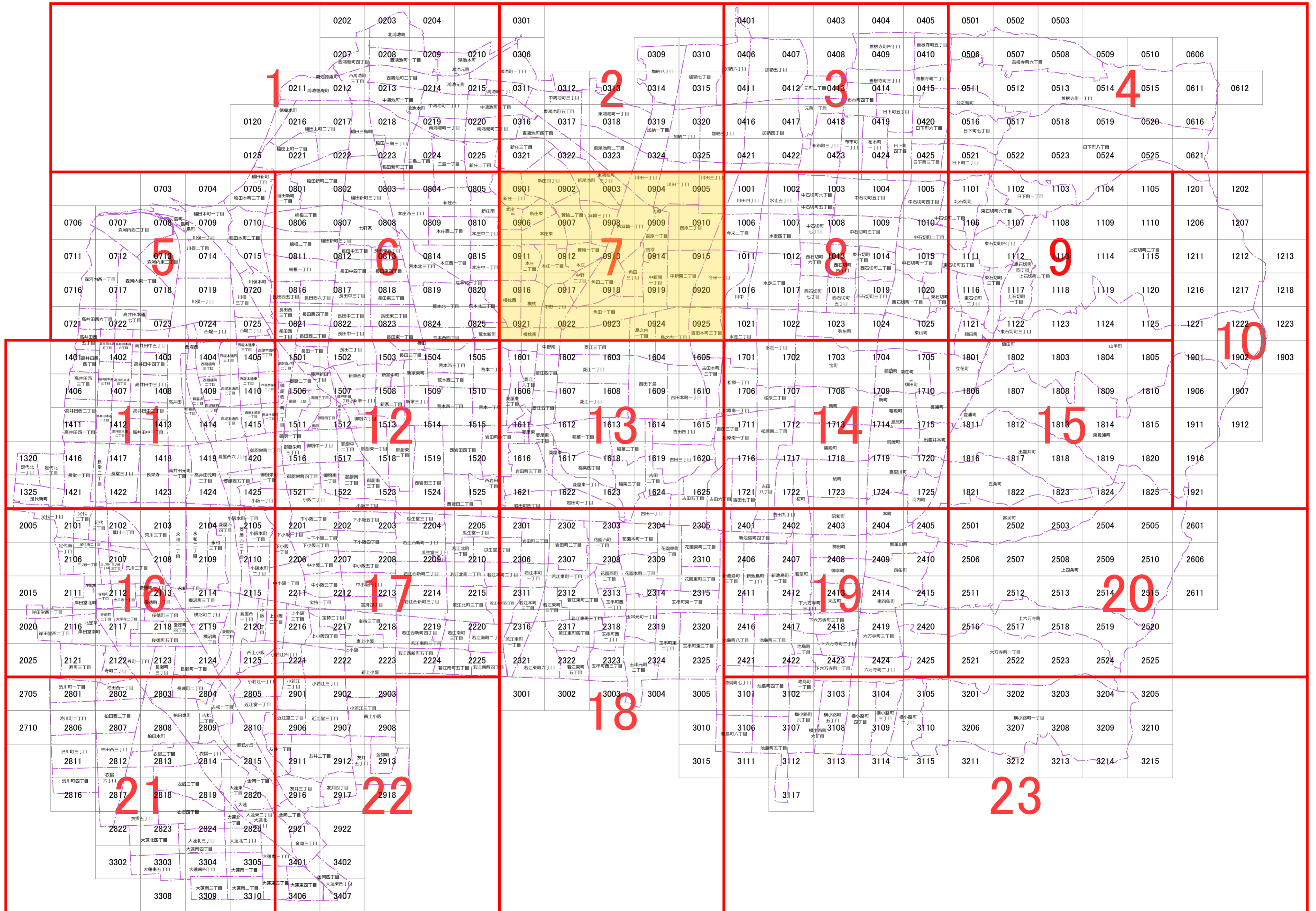
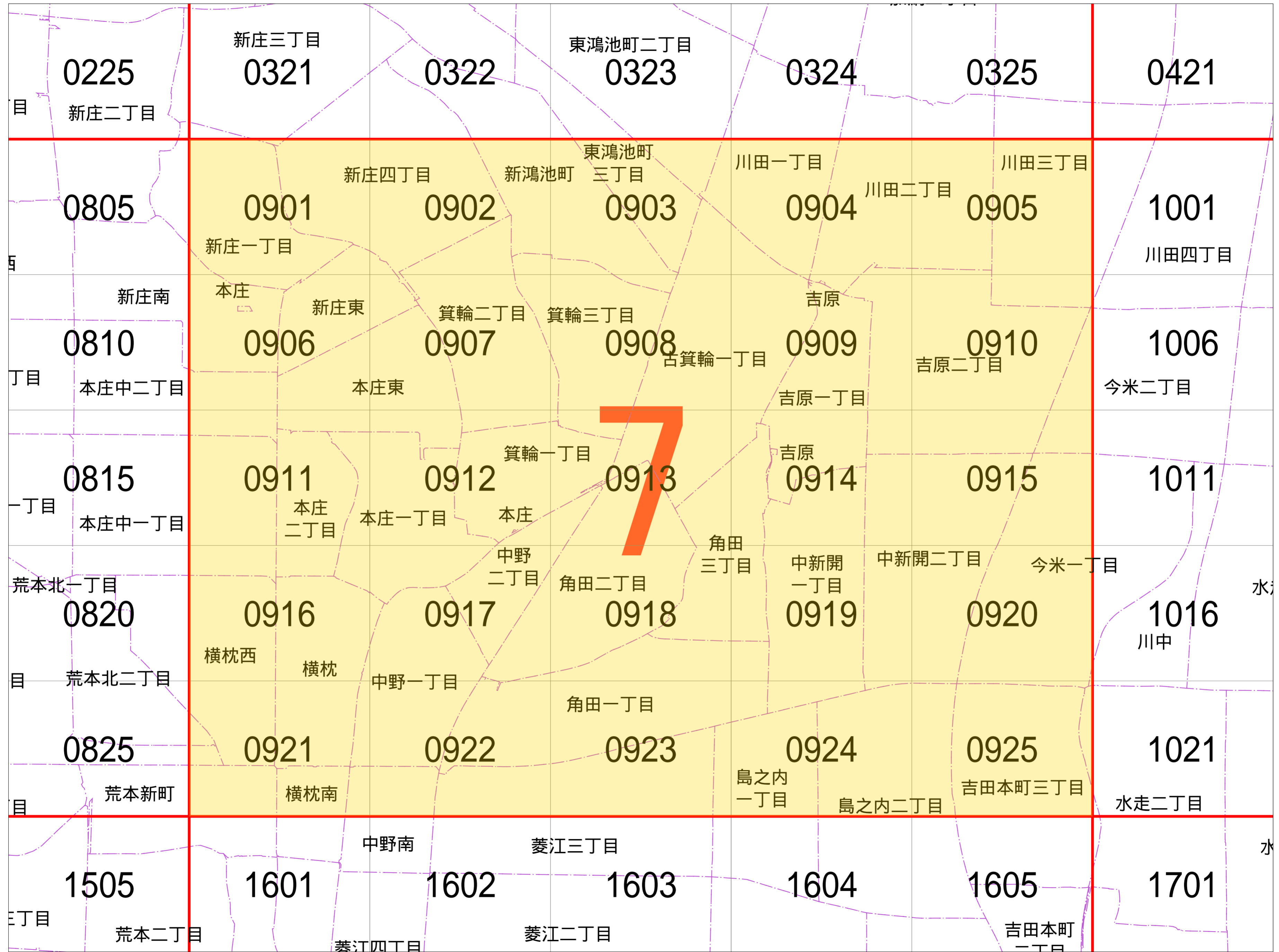


東大阪市索引図



東大阪市 索引図

7

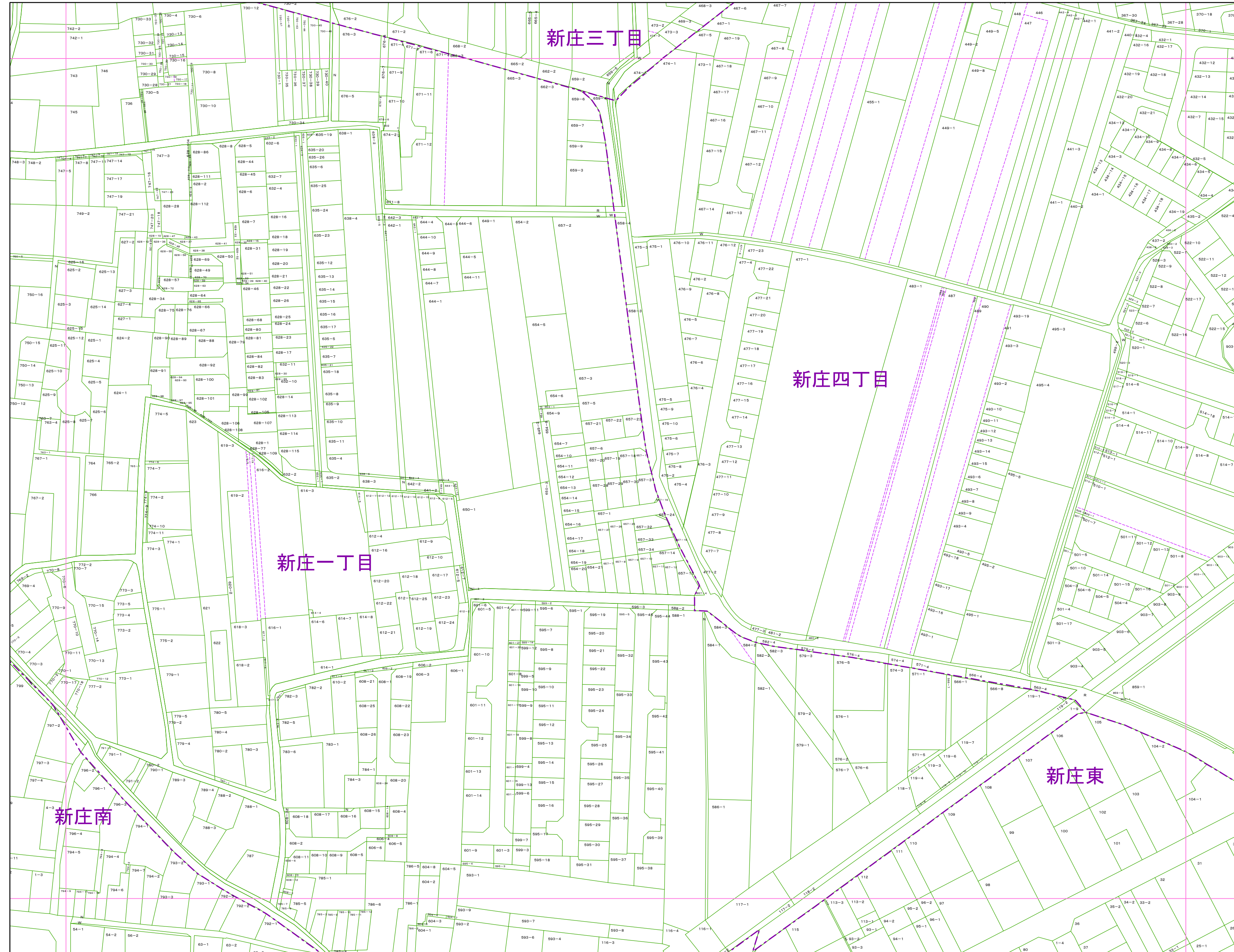


7

1:1,000

東大阪市地籍図


0901
令和8年1月1日調整



0225	0321	0322
0805	0901	0902
0810	0906	0907

町丁目名

新庄一丁目
新庄二丁目
新庄三丁目
新庄四丁目
新庄東
新庄南



凡例

1234-1	地番
R	里道
W	水路
N	地番なし
1234-1	筆界破線 (推定線)
〇〇町	町丁目界
—	図郭線

令和8年3月作成
0901

この地籍図は固定資産の評価の目的以外には使用できませんので、
法律行為(売買、相続等)をする場合には法務局備付の図面によってください。

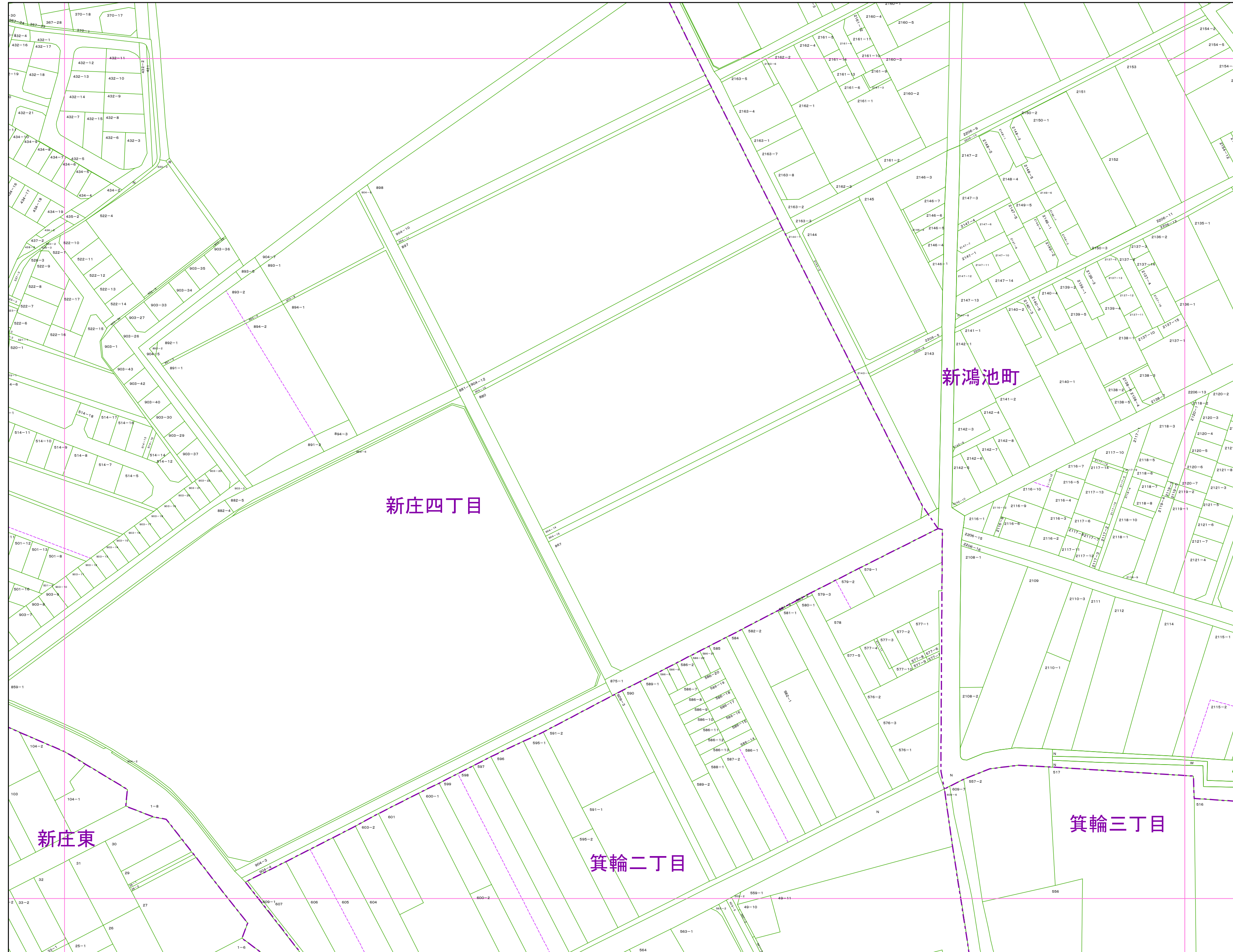
1:1,000

東大阪市税務部 0901

1:1,000

東大阪市地籍図


0902
令和8年1月1日調整



0321	0322	0323
0901	0902	0903
0906	0907	0908

町丁目名

新庄四丁目
 新庄東
 新鴻池町
 箕輪二丁目
 箕輪三丁目



凡例

1234-1	地番
R	里道
W	水路
N	地番なし
1234-1	筆界破線 (推定線)
〇〇町	町丁目界
図郭線	図郭線

令和8年3月作成
0902

この地籍図は固定資産の評価の目的以外には使用できませんので、
法律行為(売買、相続等)をする場合には法務局備付の図面によってください。

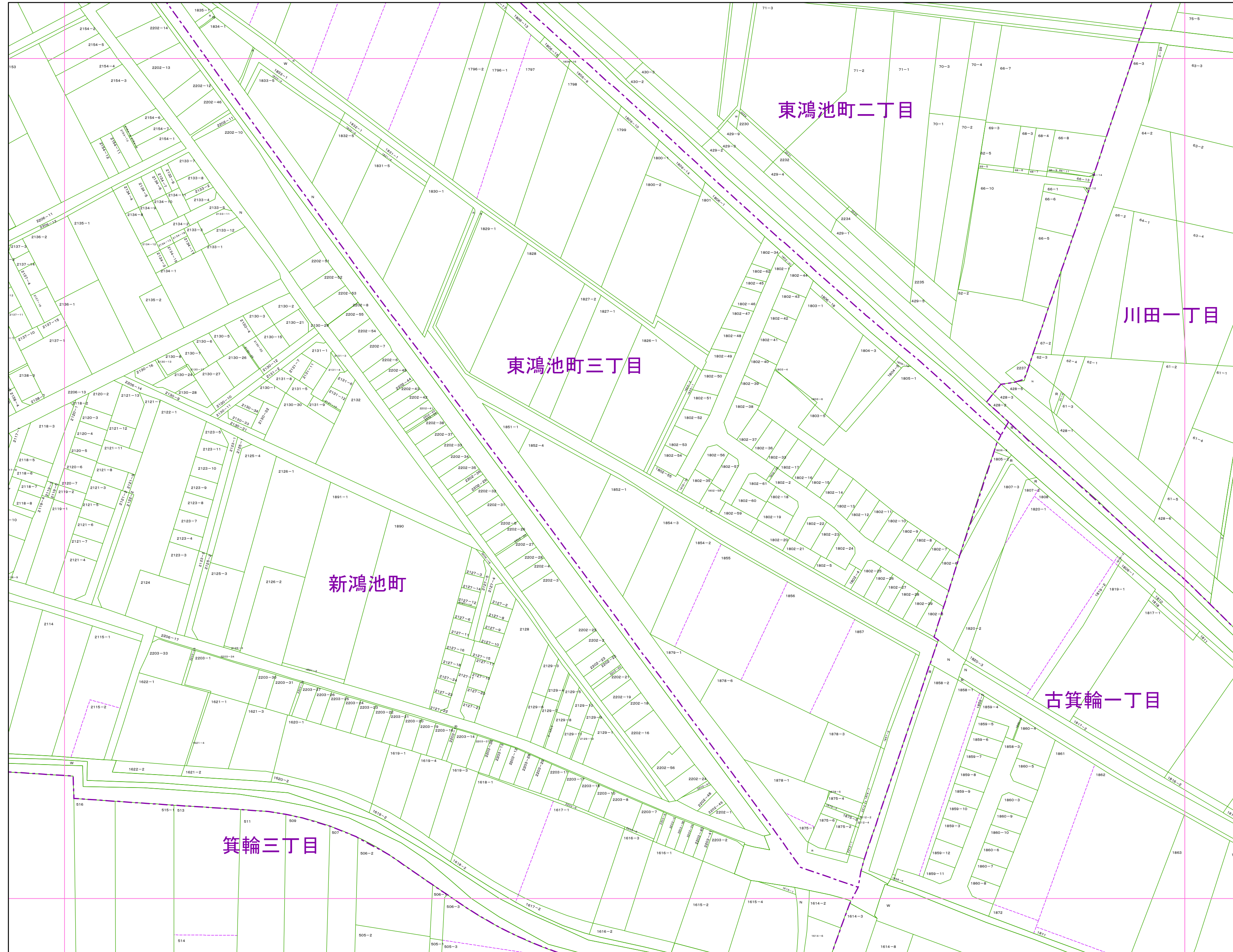
1:1,000

東大阪市税務部 0902

1:1,000

東大阪市地籍図


0903
令和8年1月1日調整



0322	0323	0324
0902	0903	0904
0907	0908	0909

町丁目名

- 川田一丁目
- 古箕輪一丁目
- 新鴻池町
- 東鴻池町二丁目
- 東鴻池町三丁目
- 箕輪三丁目



凡例

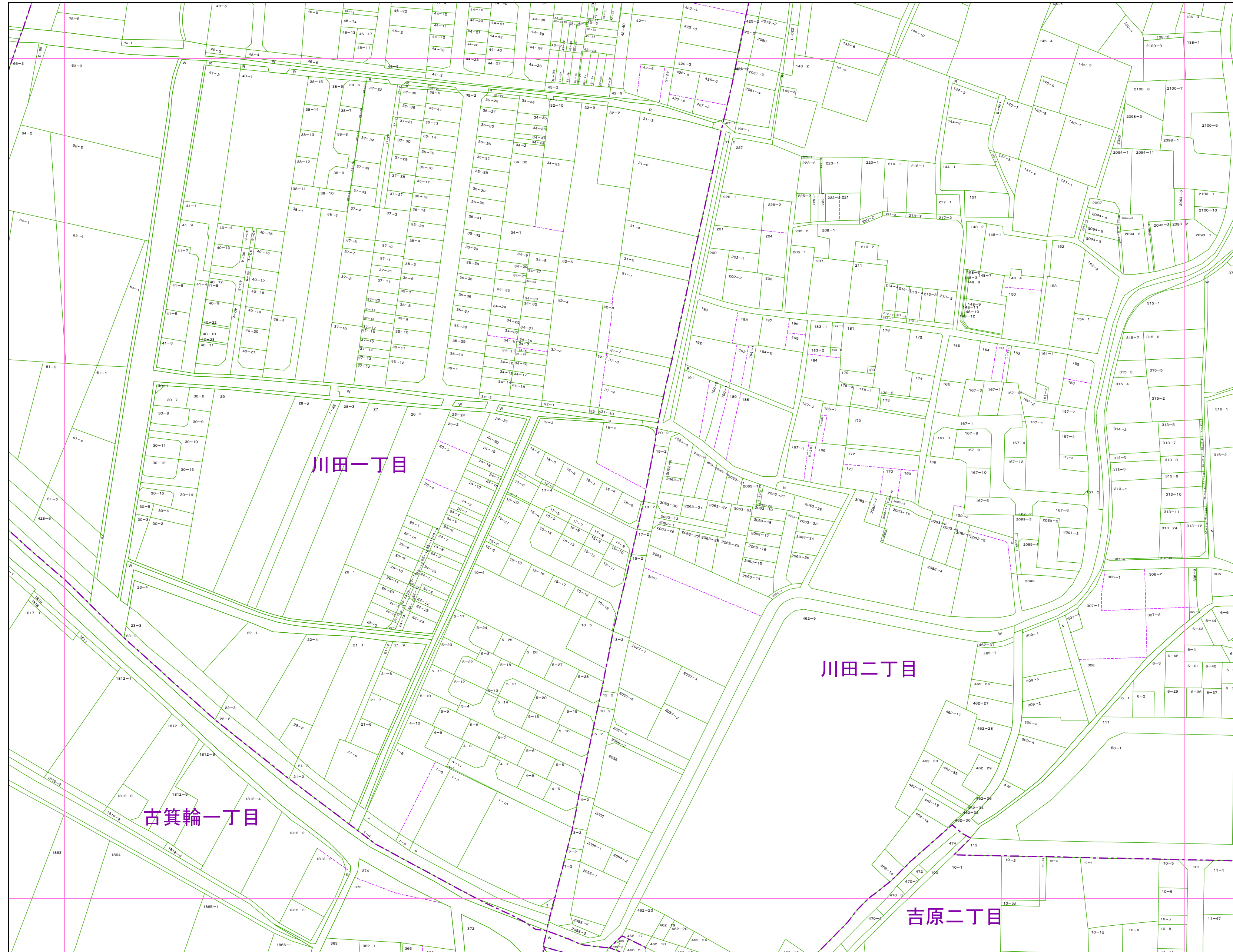
- 1234-1 地番
- R 里道
- W 水路
- N 地番なし
- 1234-1 筆界破線 (推定線)
- 〇〇町 町丁目界
- 図郭線

令和8年3月作成
0903

この地籍図は固定資産の評価の目的以外には使用できませんので、
法律行為(売買、相続等)をする場合には法務局備付の図面によってください。

1:1,000


東大阪市税務部 0903



0323	0324	0325
0903	0904	0905
0908	0909	0910

町丁目名

川田一丁目
川田二丁目
古箕輪一丁目
吉原二丁目



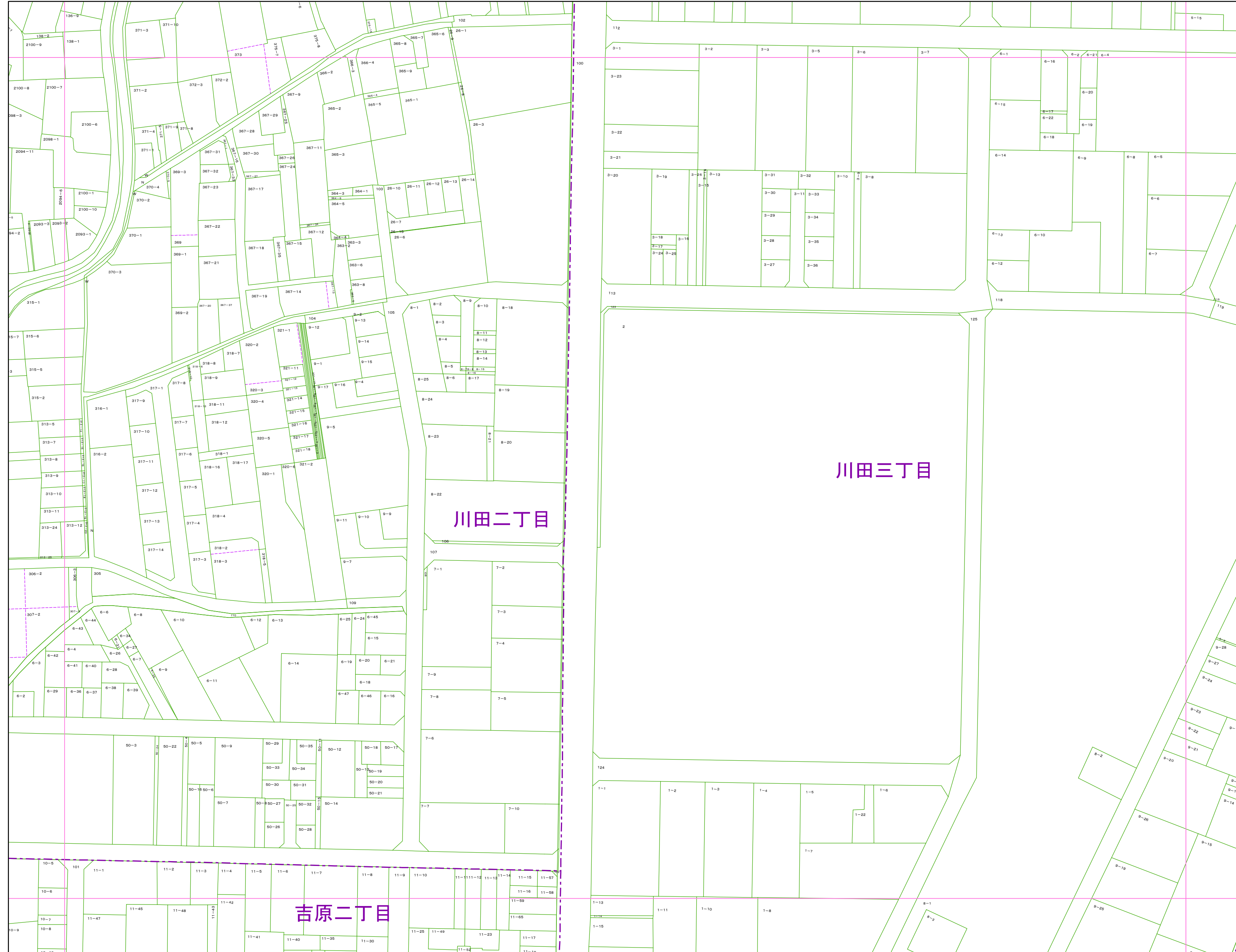
凡例

1234-1	地番
R	里道
W	水路
N	地番なし
1234-1	筆界破線 (推定線)
〇〇町	町丁目界
—	図郭線

1:1,000

東大阪市地籍図


0905
令和8年1月1日調整



0324	0325	0421
0904	0905	1001
0909	0910	1006

町丁目名

川田二丁目
川田三丁目
吉原二丁目



凡例

1234-1	地番
R	里道
W	水路
N	地番なし
1234-1	筆界破線 (推定線)
〇〇町	町丁目界
—	図郭線

令和8年3月作成
0905

この地籍図は固定資産の評価の目的以外には使用できませんので、
法律行為(売買、相続等)をする場合には法務局備付の図面によってください。

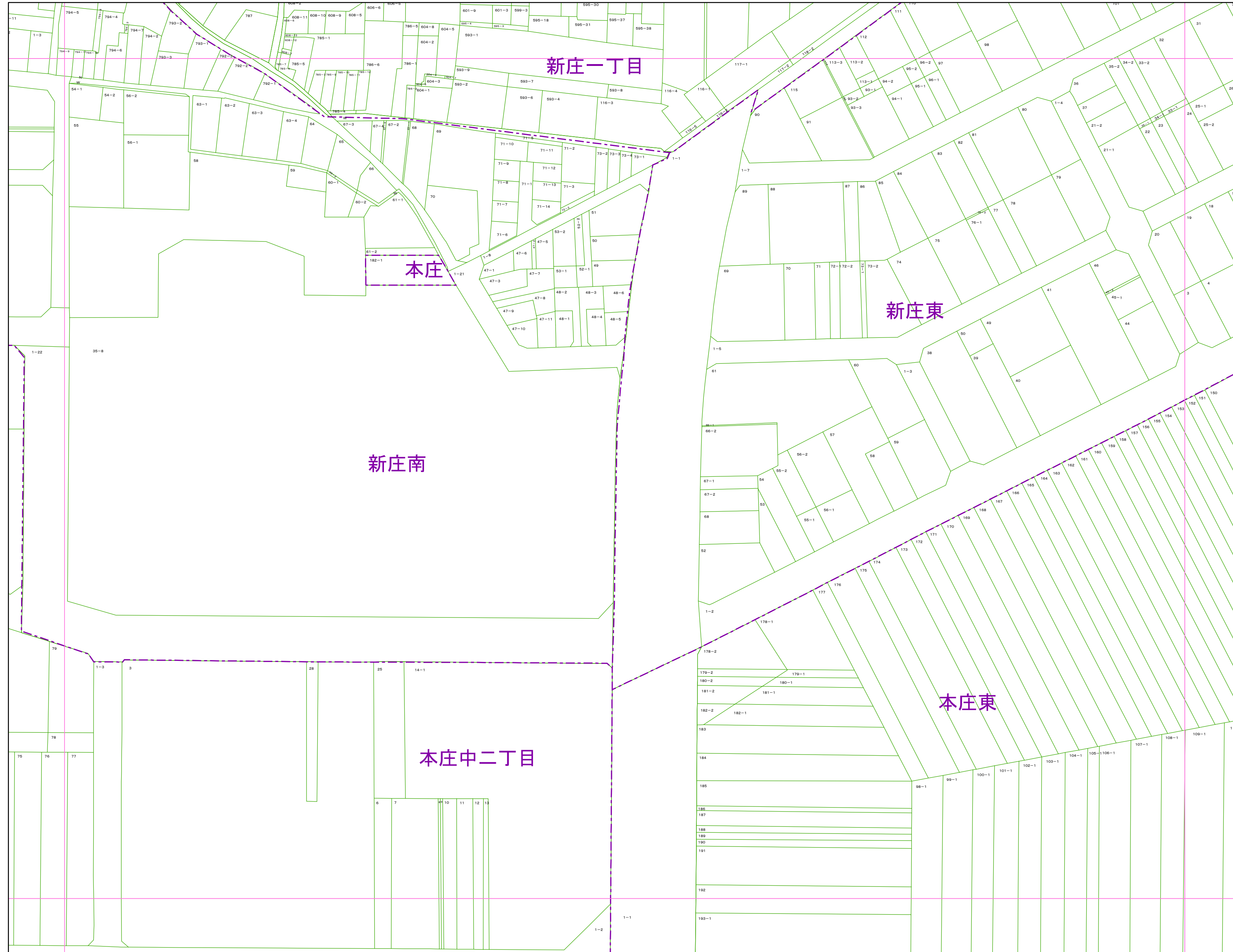
1:1,000

東大阪市税務部 0905

1:1,000

東大阪市地籍図


0906
令和8年1月1日調整



0805	0901	0902
0810	0906	0907
0815	0911	0912

町丁目名

- 新庄一丁目
- 新庄東
- 新庄南
- 本庄
- 本庄中二丁目
- 本庄東



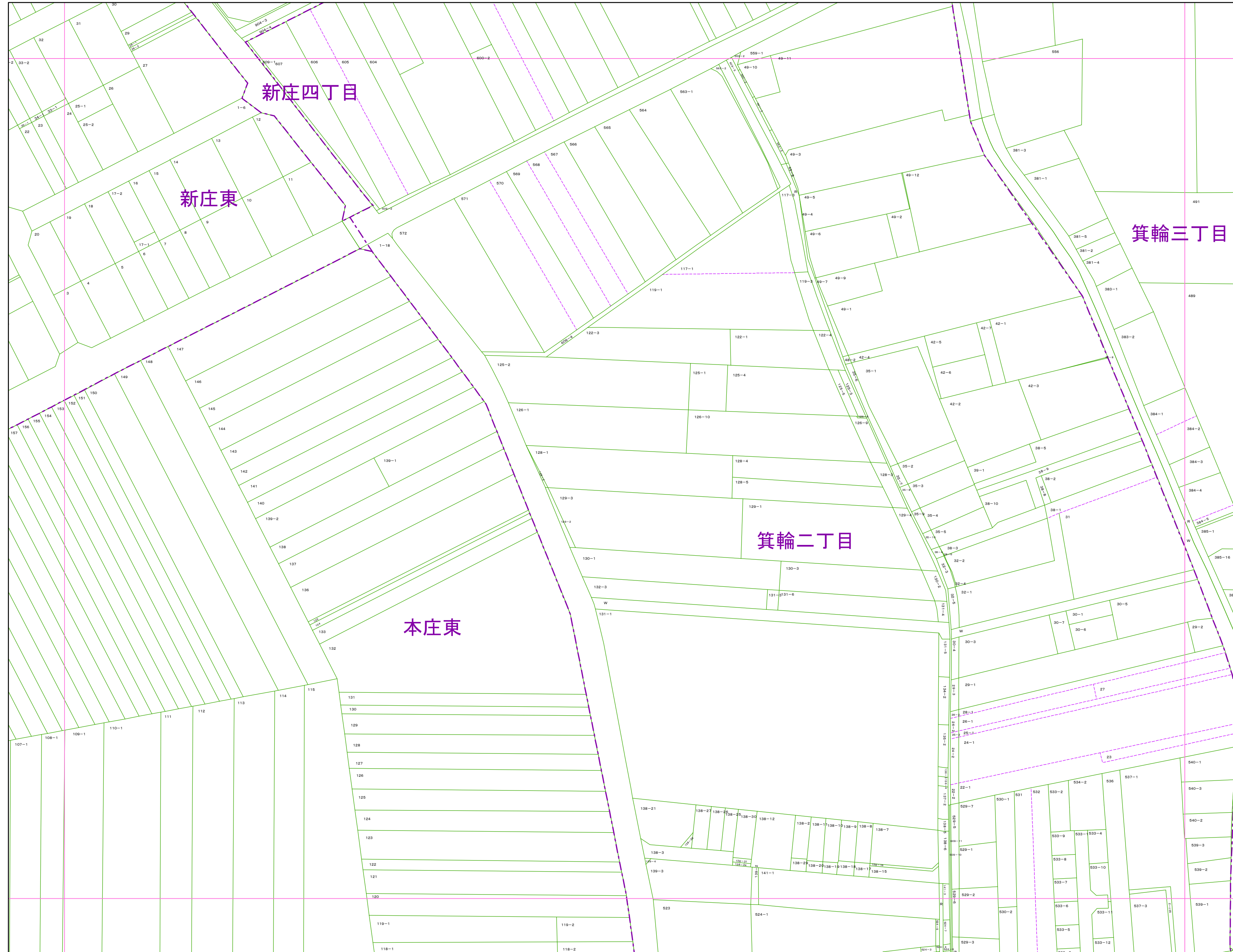
凡例

- 1234-1 地番
- R 里道
- W 水路
- N 地番なし
- 1234-1 筆界破線 (推定線)
- 〇〇町 町丁目界
- 図郭線

1:1,000

東大阪市地籍図


0907
令和8年1月1日調整



0901	0902	0903
0906	0907	0908
0911	0912	0913

町丁目名

- 新庄四丁目
- 新庄東
- 本庄東
- 箕輪二丁目
- 箕輪三丁目



凡例

- 1234-1 地番
- R 里道
- W 水路
- N 地番なし
- 1234-1 筆界破線 (推定線)
- 〇〇町 町丁目界
- 図郭線

令和8年3月作成
0907

この地籍図は固定資産の評価の目的以外には使用できませんので、
法律行為(売買、相続等)をする場合には法務局備付の図面によってください。

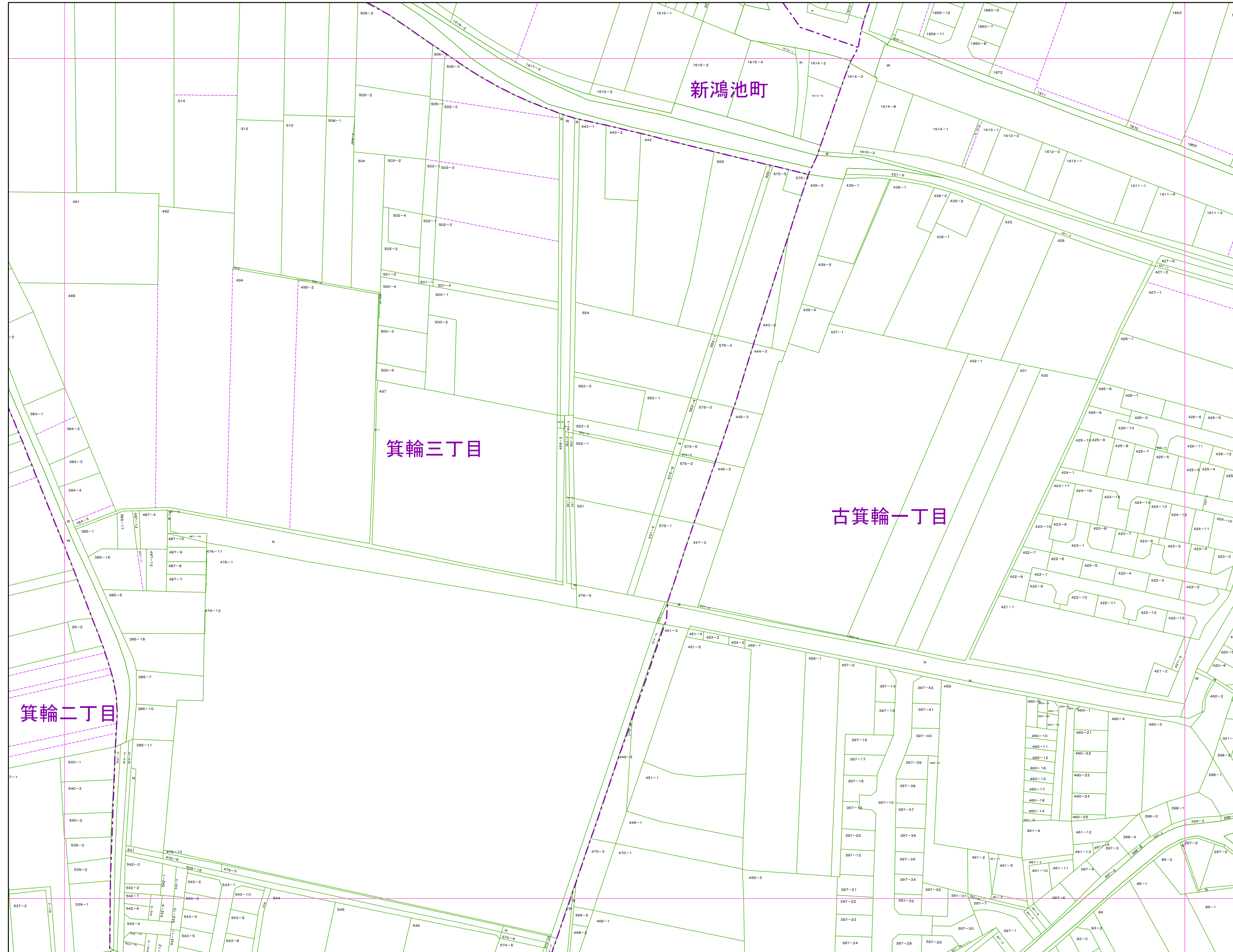
1:1,000

東大阪市税務部 0907

1:1,000

東大阪市地籍図


0908
令和8年1月1日調整



0902	0903	0904
0907	0908	0909
0912	0913	0914

町丁目名

古箕輪一丁目
新鴻池町
箕輪三丁目
箕輪二丁目
箕輪三丁目



凡例

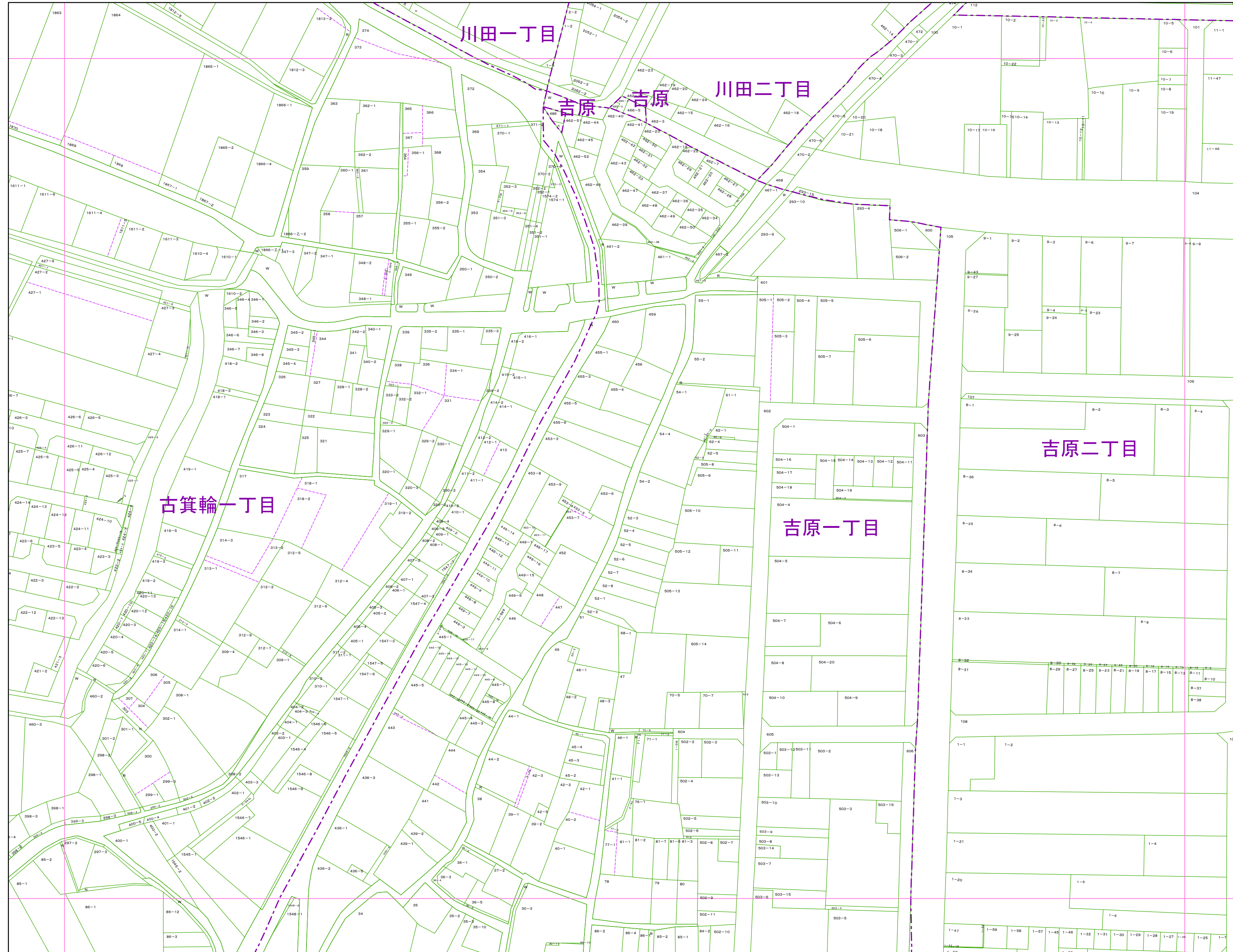
1234-1	地番
R	里道
W	水路
N	地番なし
1234-1	筆界破線 (推定線)
〇〇町	町丁目界
—	図郭線

令和8年3月作成
0908

この地籍図は固定資産の評価の目的以外には使用できませんので、
法律行為(売買、相続等)をする場合には法務局備付の図面によってください。


1:1,000

東大阪市税務部 0908



0903	0904	0905
0908	0909	0910
0913	0914	0915

- 町丁目名
- 川田一丁目
 - 川田二丁目
 - 古箕輪一丁目
 - 吉原
 - 吉原一丁目
 - 吉原二丁目

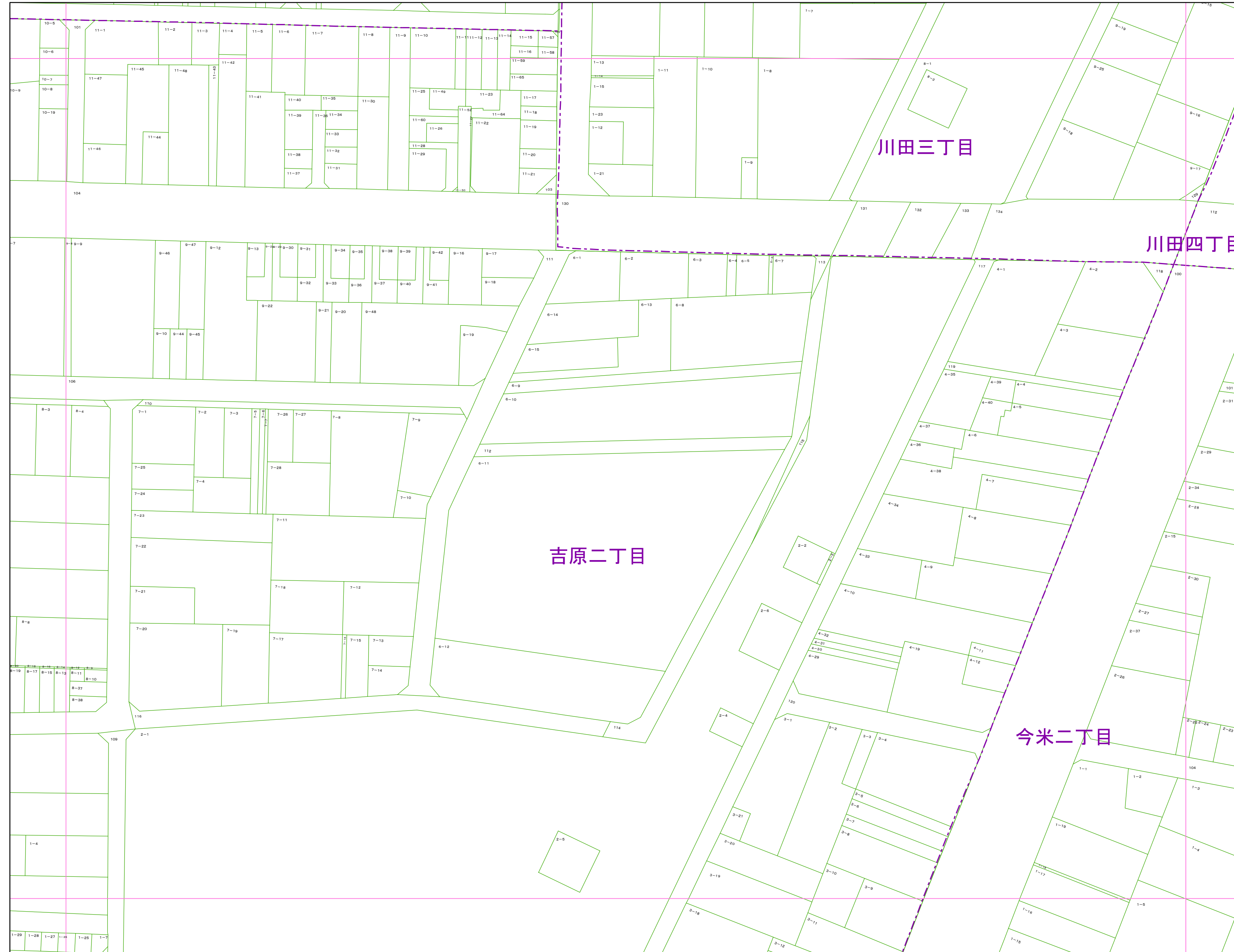


- 凡例
- 1234-1 地番
 - R 里道
 - W 水路
 - N 地番なし
 - 1234-1 筆界破線 (推定線)
 - 〇〇町 町丁目界
 - 図郭線

1:1,000

東大阪市地籍図


0910
令和8年1月1日調整



0904	0905	1001
0909	0910	1006
0914	0915	1011

町丁目名

今米二丁目
川田三丁目
川田四丁目
吉原二丁目



凡例

1234-1	地番
R	里道
W	水路
N	地番なし
1234-1	筆界破線 (推定線)
〇〇町	町丁目界
—	図郭線

令和8年3月作成
0910

この地籍図は固定資産の評価の目的以外には使用できませんので、
法律行為(売買、相続等)をする場合には法務局備付の図面によってください。

1:1,000

東大阪市税務部 0910

1:1,000

東大阪市地籍図


0911
令和8年1月1日調整



0810	0906	0907
0815	0911	0912
0820	0916	0917

町丁目名

本庄一丁目
本庄二丁目
本庄中一丁目
本庄中二丁目
本庄東



凡例

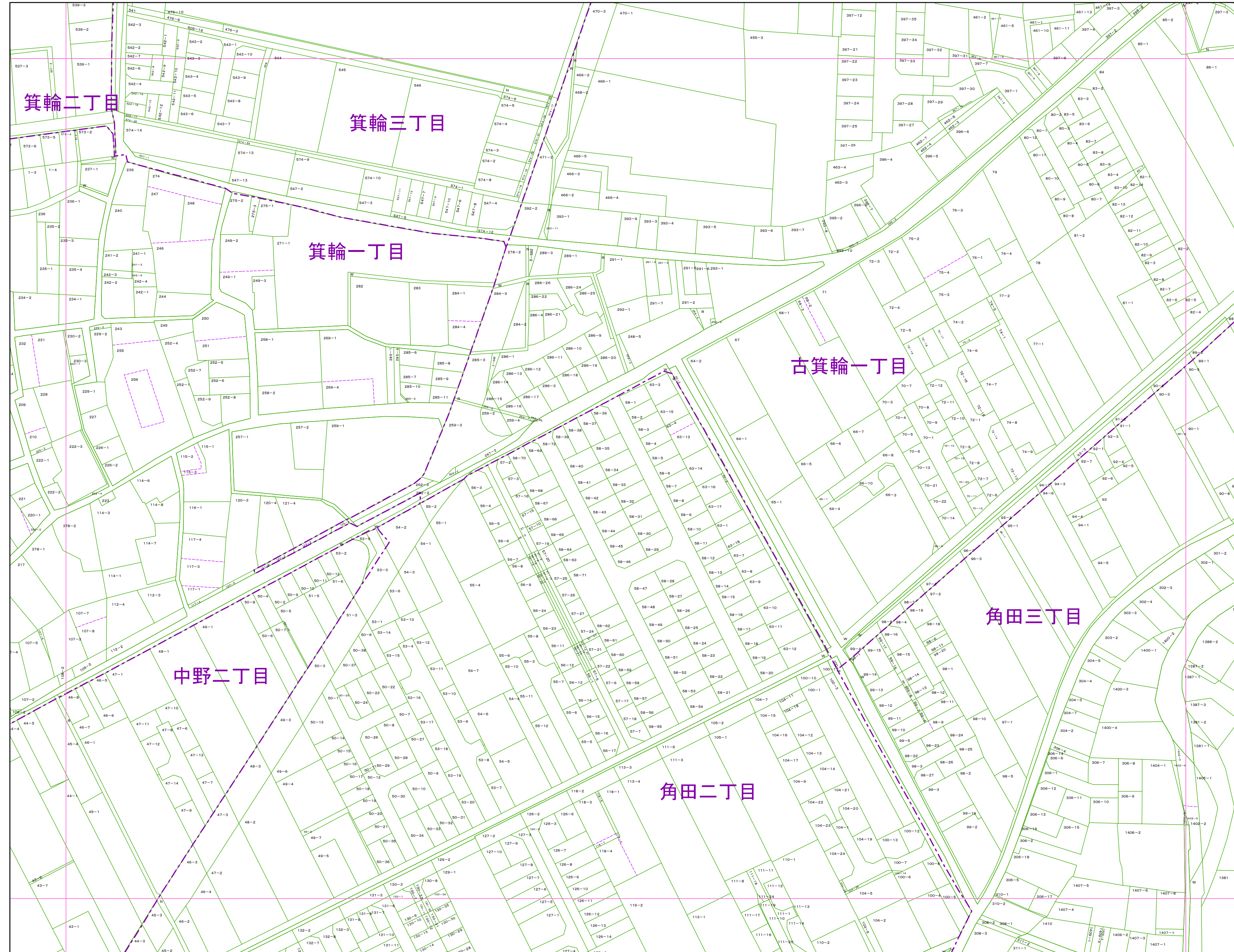
1234-1	地番
R	里道
W	水路
N	地番なし
1234-1	筆界破線 (推定線)
〇〇町	町丁目界
図郭線	図郭線

令和8年3月作成
0911

この地籍図は固定資産の評価の目的以外には使用できませんので、
法律行為(売買、相続等)をする場合には法務局備付の図面によってください。


1:1,000

東大阪市税務部 0911



0907	0908	0909
0912	0913	0914
0917	0918	0919

- 町丁目名
- 古箕輪一丁目
 - 角田二丁目
 - 角田三丁目
 - 中野二丁目
 - 箕輪二丁目
 - 箕輪三丁目

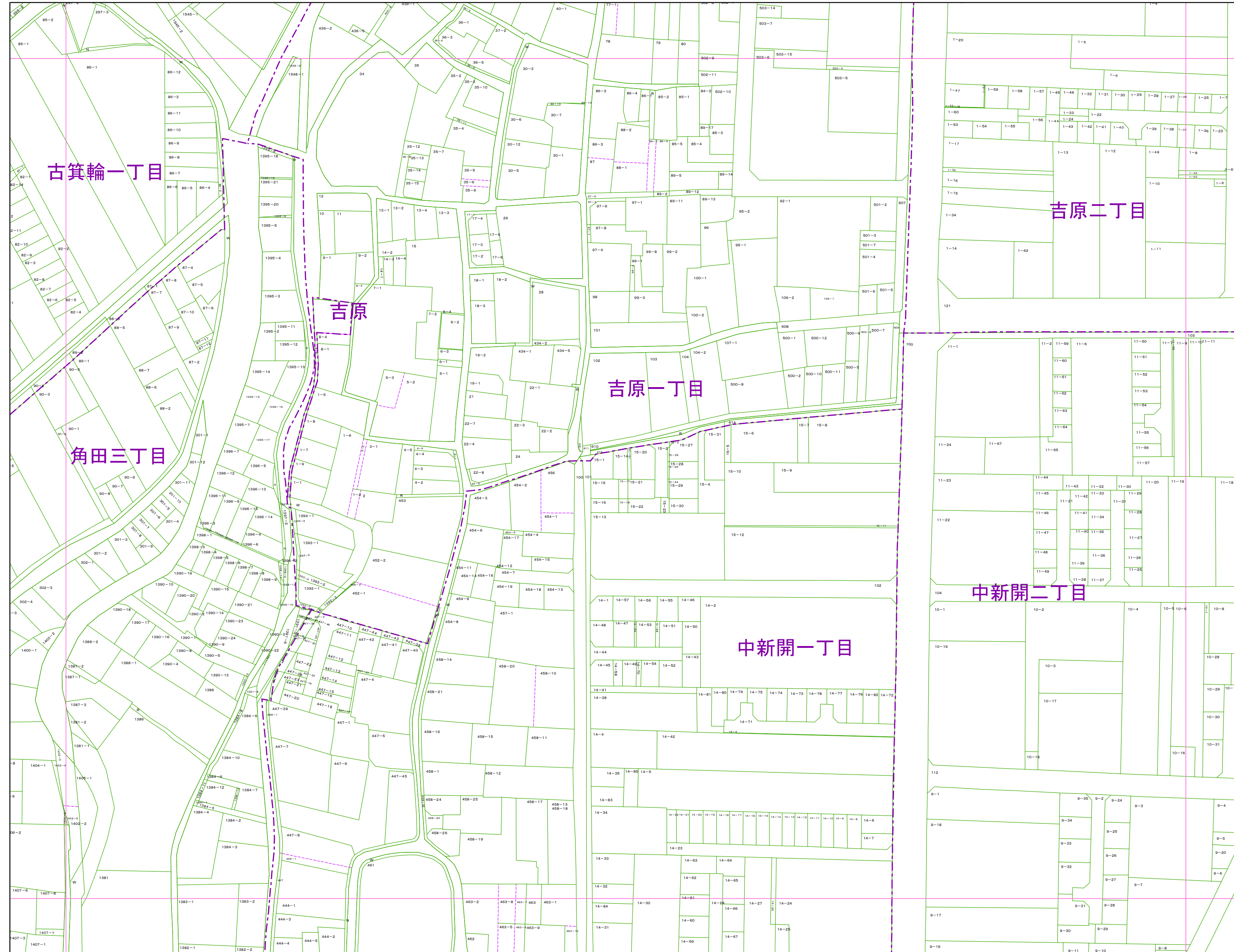


- 凡例
- 1234-1 地番
 - R 里道
 - W 水路
 - N 地番なし
 - 1234-1 筆界破線 (推定線)
 - 〇〇町 町丁目界
 - 図郭線

東大阪市地籍図

0914
令和8年1月1日調整


1:1,000



0908	0909	0910
0913	0914	0915
0918	0919	0920

町丁目名

古箕輪一丁目
角田三丁目
中新開一丁目
中新開二丁目
吉原
吉原一丁目
吉原二丁目



凡例

1234-1	地番
R	里道
W	水路
N	地番なし
1234-1	筆界破線 (推定線)
〇〇町	町丁目界
—	図郭線

令和8年3月作成
0914

この地籍図は固定資産の評価の目的以外には使用できませんので、
法律行為(売買、相続等)をする場合には法務局備付の図面によってください。

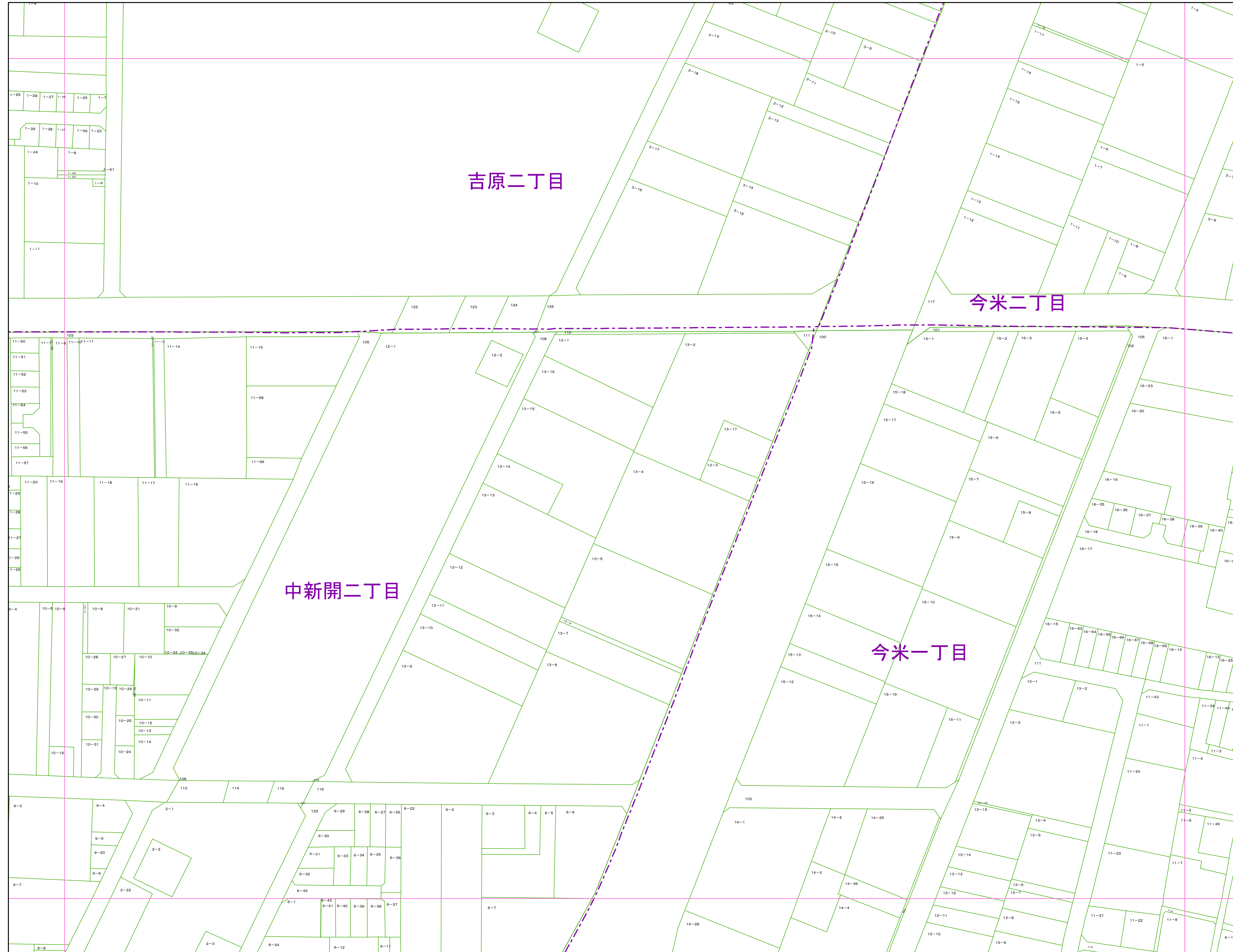
1:1,000

東大阪市税務部 0914

1:1,000

東大阪市地籍図


0915
令和8年1月1日調整



0909	0910	1006
0914	0915	1011
0919	0920	1016

町丁目名

今米一丁目
今米二丁目
中新開二丁目
吉原二丁目



凡例

- 1234-1 地番
- R 里道
- W 水路
- N 地番なし
- 1234-1 筆界破線 (推定線)
- 〇〇町 町丁目界
- 図郭線

令和8年3月作成
0915

この地籍図は固定資産の評価の目的以外には使用できませんので、
法律行為(売買、相続等)をする場合には法務局備付の図面によってください。

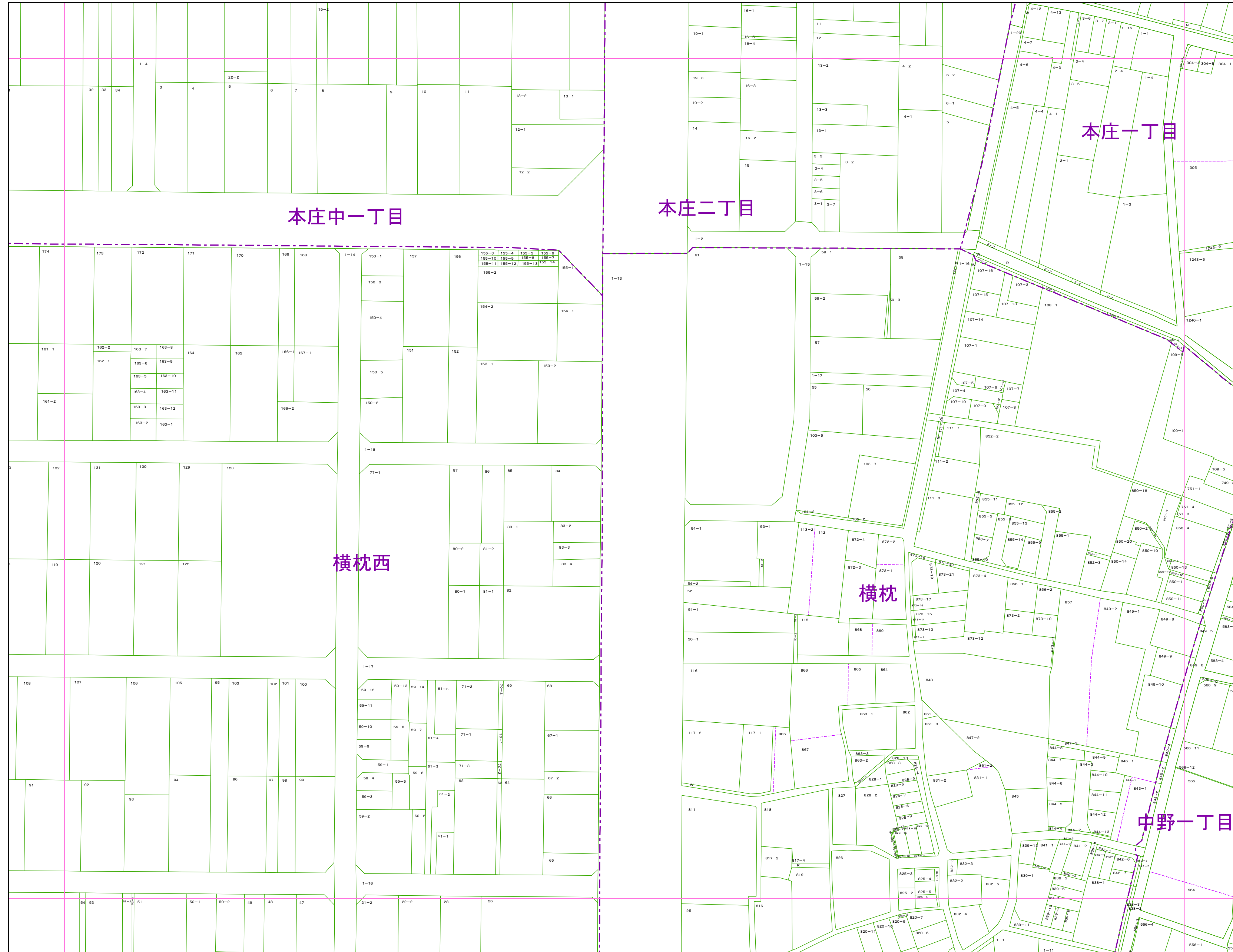
1:1,000

東大阪市税務部 0915

1:1,000

東大阪市地籍図


0916
令和8年1月1日調整



0815	0911	0912
0820	0916	0917
0825	0921	0922

町丁目名

中野一丁目
本庄一丁目
本庄二丁目
本庄中一丁目
横枕
横枕西



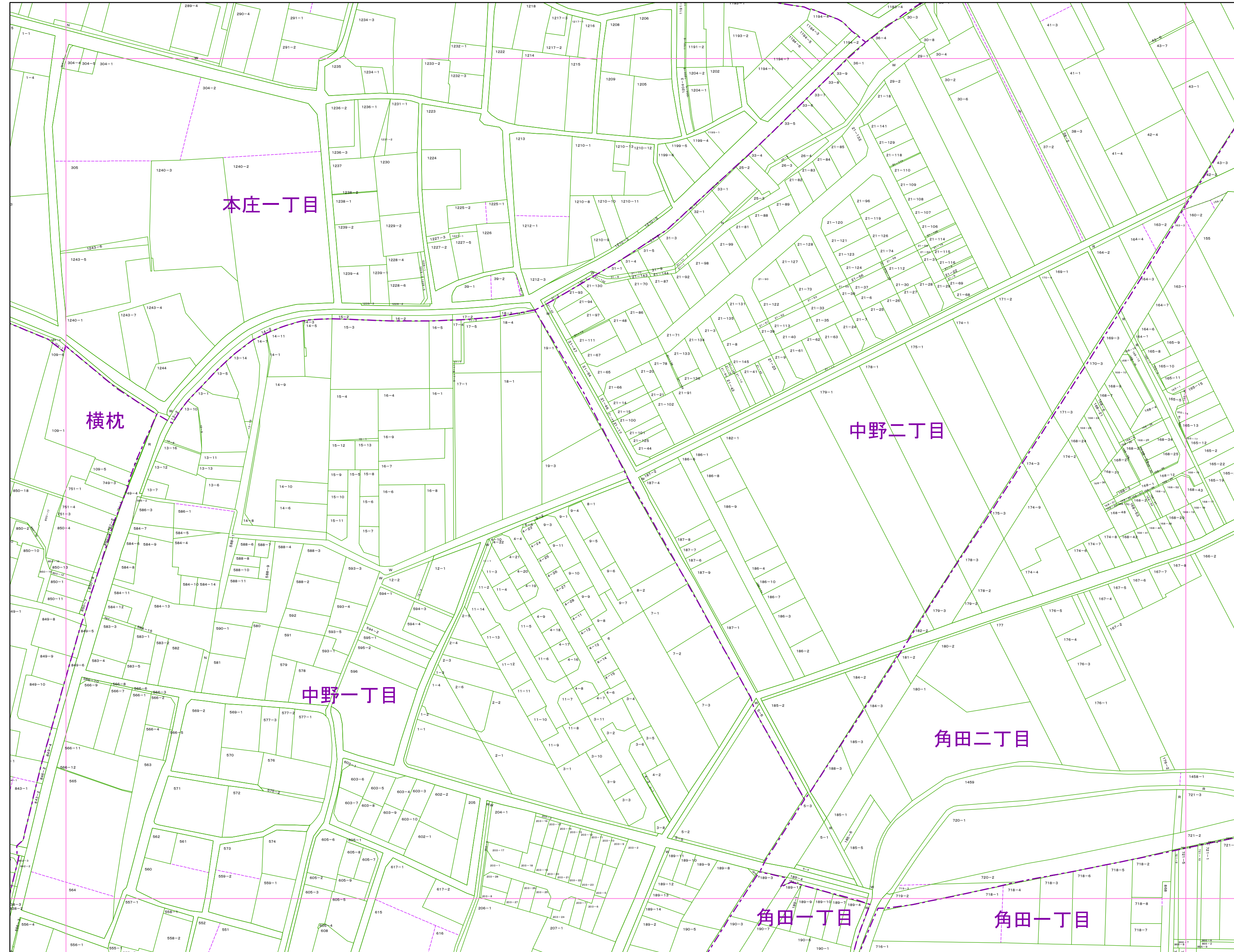
凡例

1234-1	地番
R	里道
W	水路
N	地番なし
1234-1	筆界破線 (推定線)
〇〇町	町丁目界
—	図郭線

東大阪市地籍図

1:1,000


0917
令和8年1月1日調整



0911	0912	0913
0916	0917	0918
0921	0922	0923

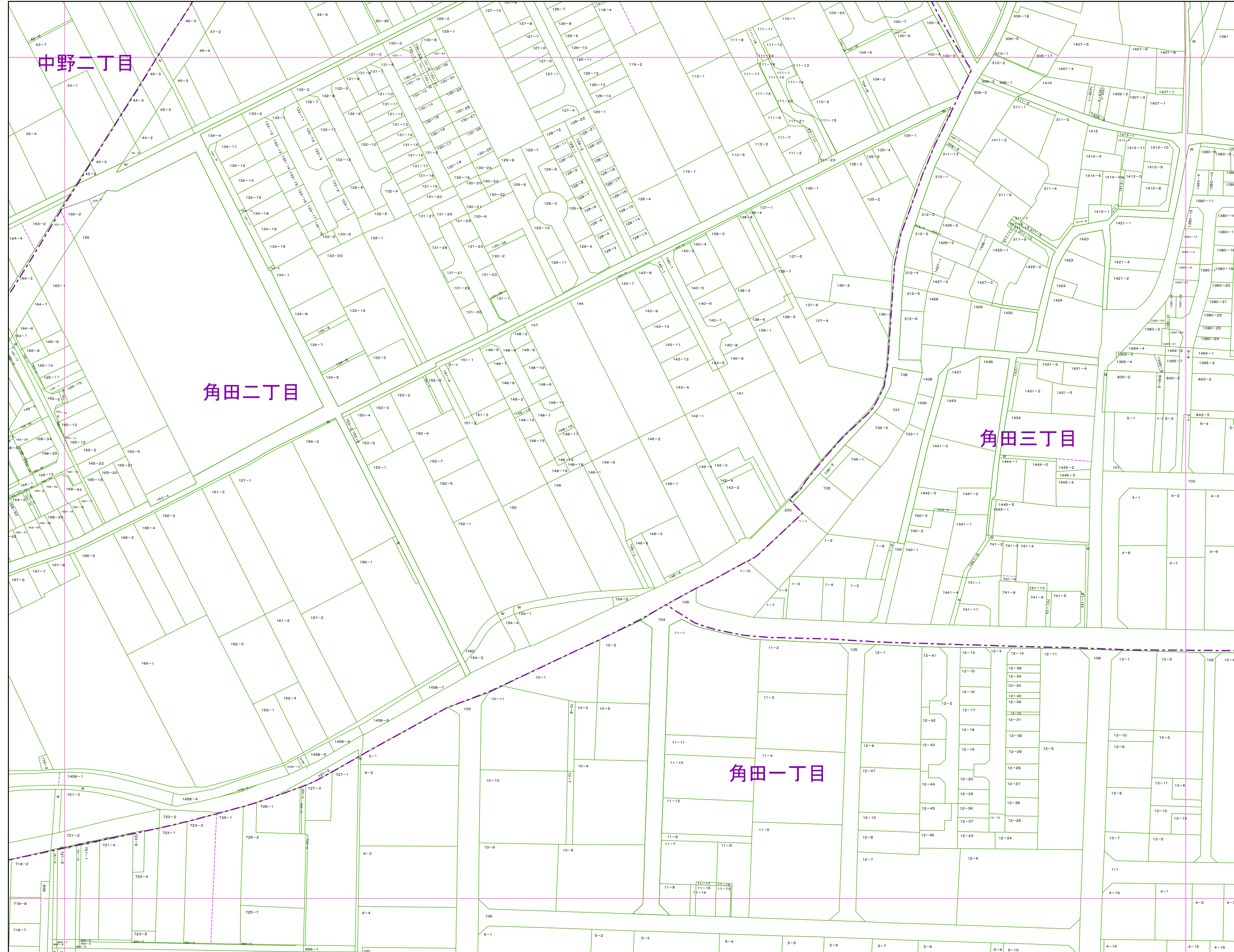
町丁目名

角田一丁目
角田二丁目
中野一丁目
中野二丁目
本庄一丁目
横枕



凡例


1234-1	地番
R	里道
W	水路
N	地番なし
1234-1	筆界破線 (推定線)
〇〇町	町丁目界
—	図郭線



0912	0913	0914
0917	0918	0919
0922	0923	0924

町丁目名

角田一丁目
角田二丁目
角田三丁目
中野二丁目



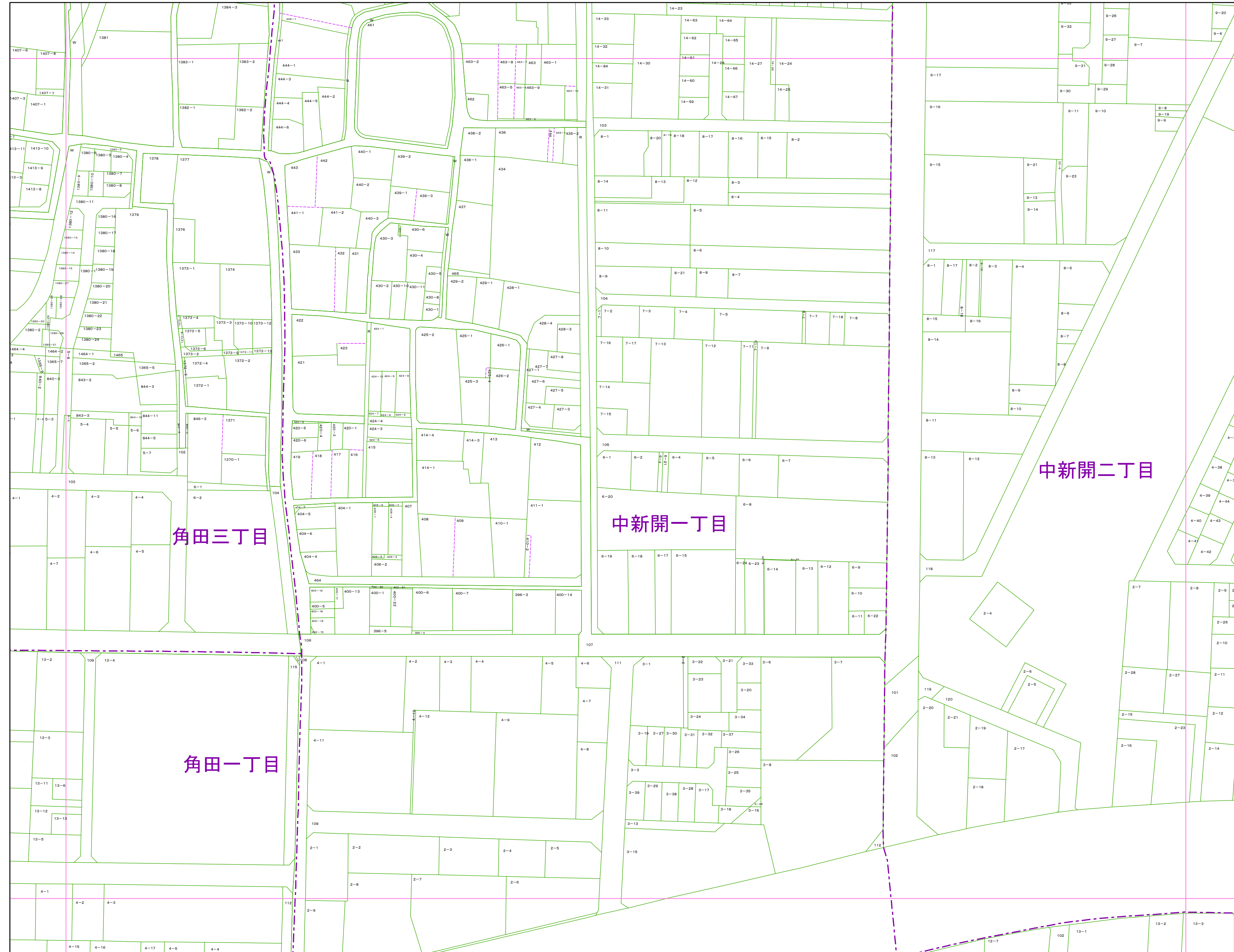
凡例

1234-1	地番
R	里道
W	水路
N	地番なし
1234-1	筆界破線 (推定線)
〇〇町	町丁目界
図郭線	図郭線

東大阪市地籍図

1:1,000


0919
令和8年1月1日調整



0913	0914	0915
0918	0919	0920
0923	0924	0925

町丁目名

角田一丁目
角田三丁目
中新開一丁目
中新開二丁目



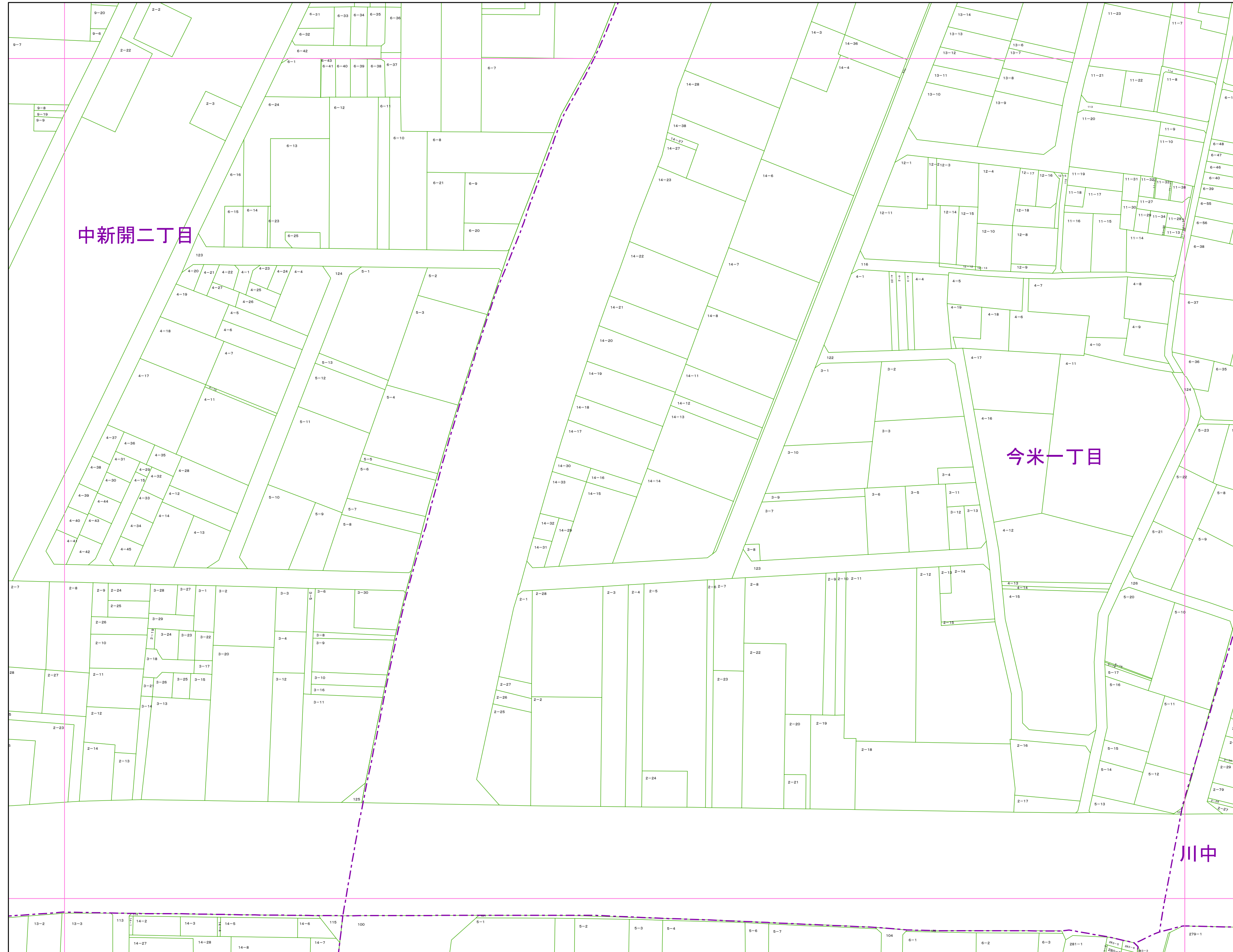
凡例

1234-1	地番
R	里道
W	水路
N	地番なし
1234-1	筆界破線 (推定線)
〇〇町	町丁目界
—	図郭線

1:1,000

東大阪市地籍図


0920
令和8年1月1日調整



0914	0915	1011
0919	0920	1016
0924	0925	1021

町丁目名

今米一丁目
川中
中新開二丁目



凡例

1234-1	地番
R	里道
W	水路
N	地番なし
1234-1	筆界破線 (推定線)
〇〇町	町丁目界
—	図郭線

令和8年3月作成
0920

この地籍図は固定資産の評価の目的以外には使用できませんので、
法律行為(売買、相続等)をする場合には法務局備付の図面によってください。

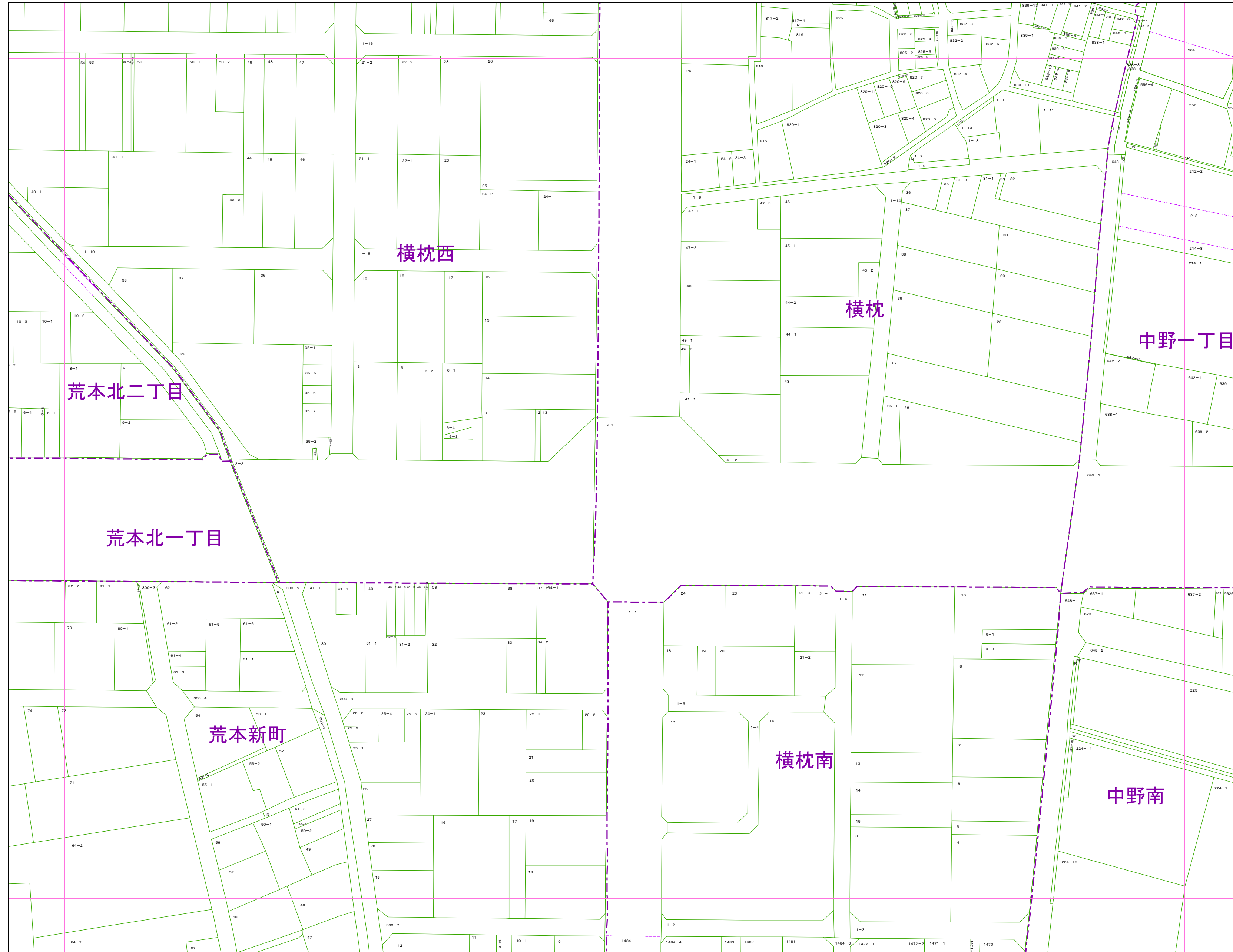
1:1,000

東大阪市税務部 0920

1:1,000


東大阪市地籍図

0921
令和8年1月1日調整



0820	0916	0917
0825	0921	0922
1505	1601	1602

- 町丁目名
- 中野一丁目
 - 中野南
 - 横枕
 - 横枕西
 - 横枕南
 - 荒本北一丁目
 - 荒本北二丁目
 - 荒本新町



- 凡例
- 1234-1 地番
 - R 里道
 - W 水路
 - N 地番なし
 - 1234-1 筆界破線 (推定線)
 - 〇〇町 町丁目界
 - 図郭線

令和8年3月作成
0921

この地籍図は固定資産の評価の目的以外には使用できませんので、
法律行為(売買、相続等)をする場合には法務局備付の図面によってください。

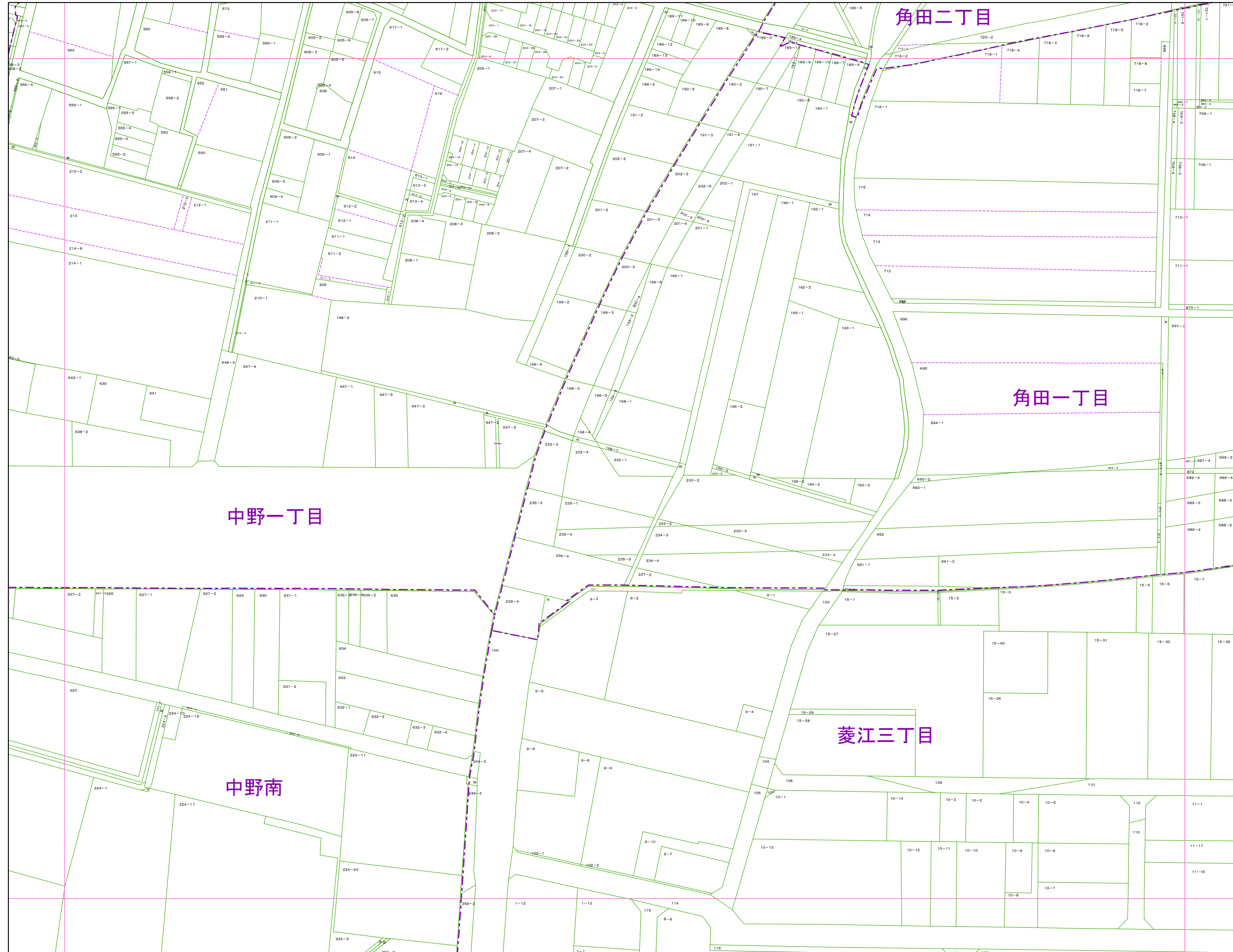
1:1,000

東大阪市税務部 0921

1:1,000

東大阪市地籍図


0922
令和8年1月1日調整



0916	0917	0918
0921	0922	0923
1601	1602	1603

町丁目名

角田一丁目
角田二丁目
中野一丁目
中野南
菱江三丁目



凡例

1234-1	地番
R	里道
W	水路
N	地番なし
1234-1	筆界破線 (推定線)
〇〇町	町丁目界
—	図郭線

令和8年3月作成
0922

この地籍図は固定資産の評価の目的以外には使用できませんので、
法律行為(売買、相続等)をする場合には法務局備付の図面によってください。

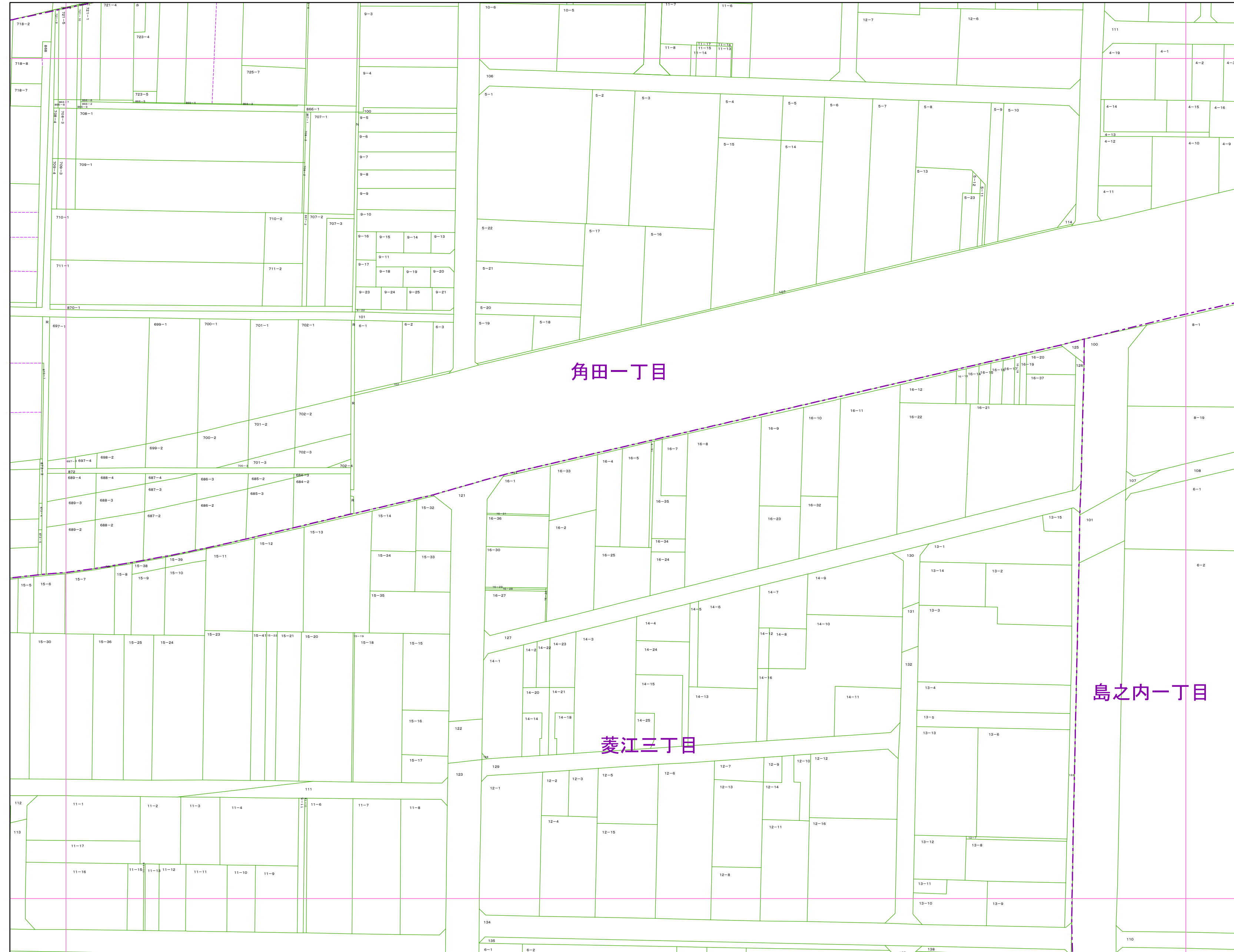
1:1,000

東大阪市税務部 0922

1:1,000

東大阪市地籍図


0923
令和8年1月1日調整



0917	0918	0919
0922	0923	0924
1602	1603	1604

町丁目名

島之内一丁目
角田一丁目
菱江三丁目



凡例

1234-1	地番
R	里道
W	水路
N	地番なし
1234-1	筆界破線 (推定線)
○○町	町丁目界
—	図郭線

令和8年3月作成
0923

この地籍図は固定資産の評価の目的以外には使用できませんので、
法律行為(売買、相続等)をする場合には法務局備付の図面によってください。

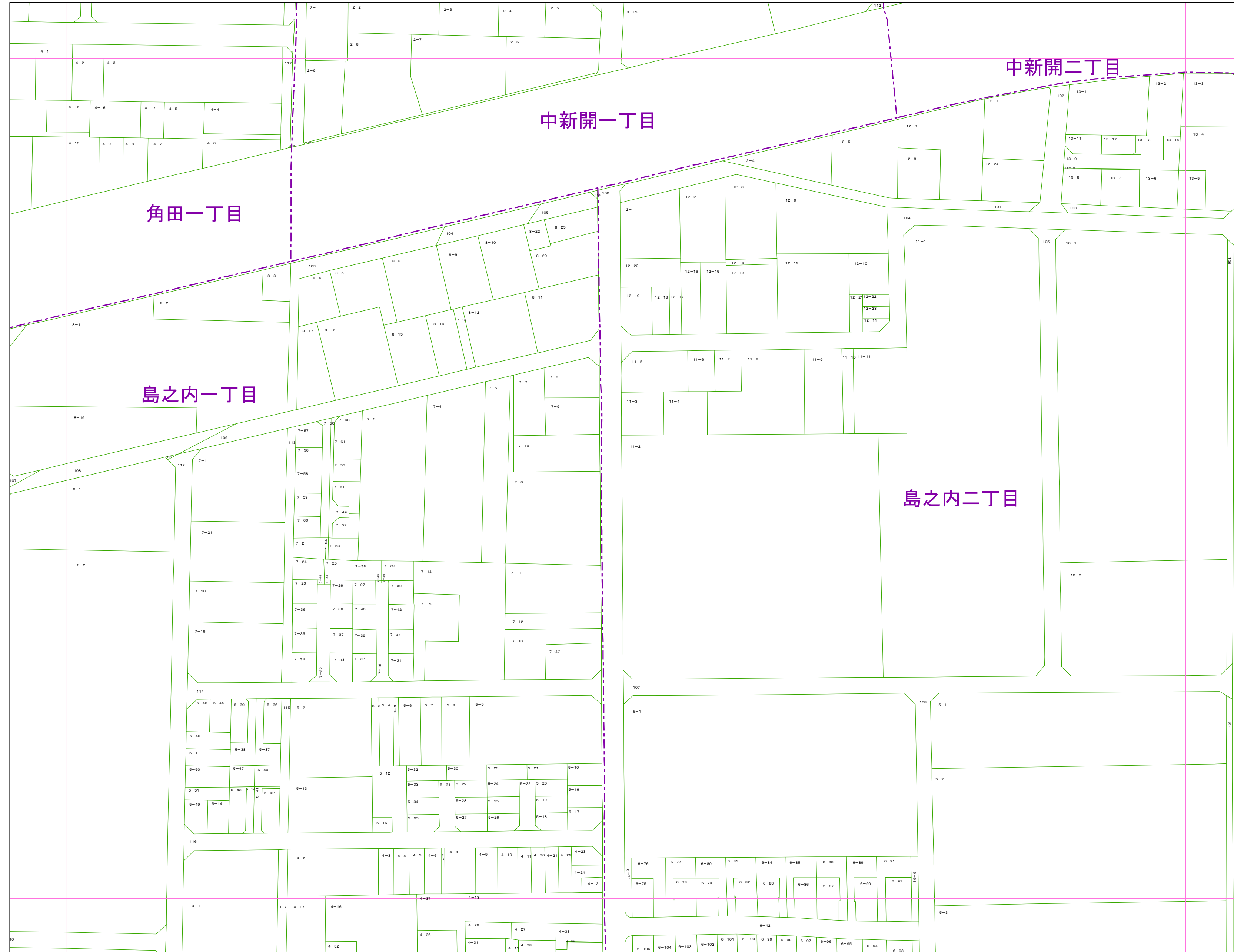
1:1,000

東大阪市税務部 0923

1:1,000

東大阪市地籍図


0924
令和8年1月1日調整



0918	0919	0920
0923	0924	0925
1603	1604	1605

町丁目名

島之内一丁目
島之内二丁目
角田一丁目
中新開一丁目
中新開二丁目



凡例

1234-1	地番
R	里道
W	水路
N	地番なし
1234-1	筆界破線 (推定線)
〇〇町	町丁目界
—	図郭線

令和8年3月作成
0924

この地籍図は固定資産の評価の目的以外には使用できませんので、
法律行為(売買、相続等)をする場合には法務局備付の図面によってください。

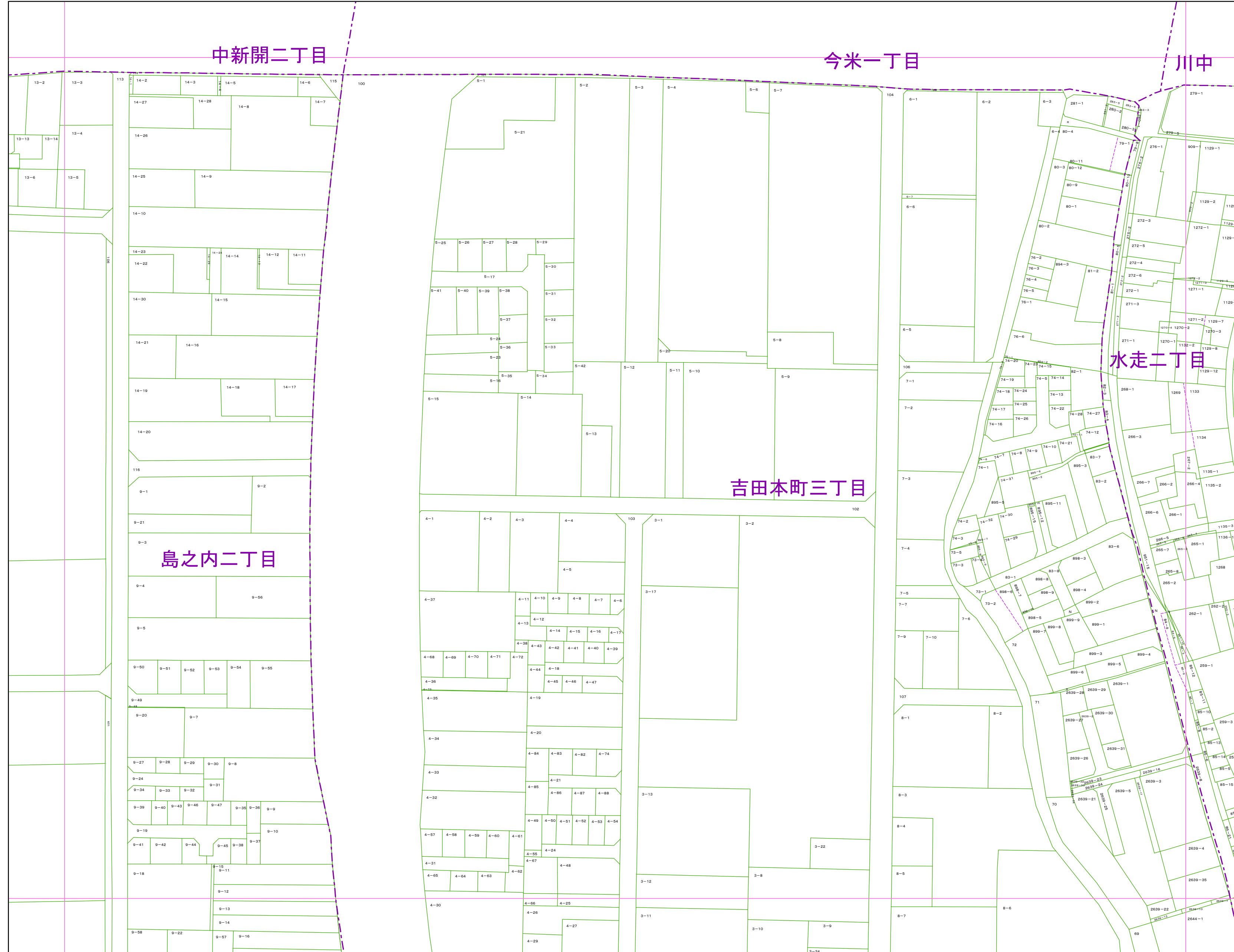
1:1,000

東大阪市税務部 0924

1:1,000

東大阪市地籍図


0925
令和8年1月1日調整



0919	0920	1016
0924	0925	1021
1604	1605	1701

町丁目名

今米一丁目
川中
島之内二丁目
中新開二丁目
水走二丁目
吉田本町三丁目



凡例

1234-1	地番
R	里道
W	水路
N	地番なし
1234-1	筆界破線 (推定線)
〇〇町	町丁目界
—	図郭線

令和8年3月作成
0925

この地籍図は固定資産の評価の目的以外には使用できませんので、
法律行為(売買、相続等)をする場合には法務局備付の図面によってください。

1:1,000

東大阪市税務部 0925