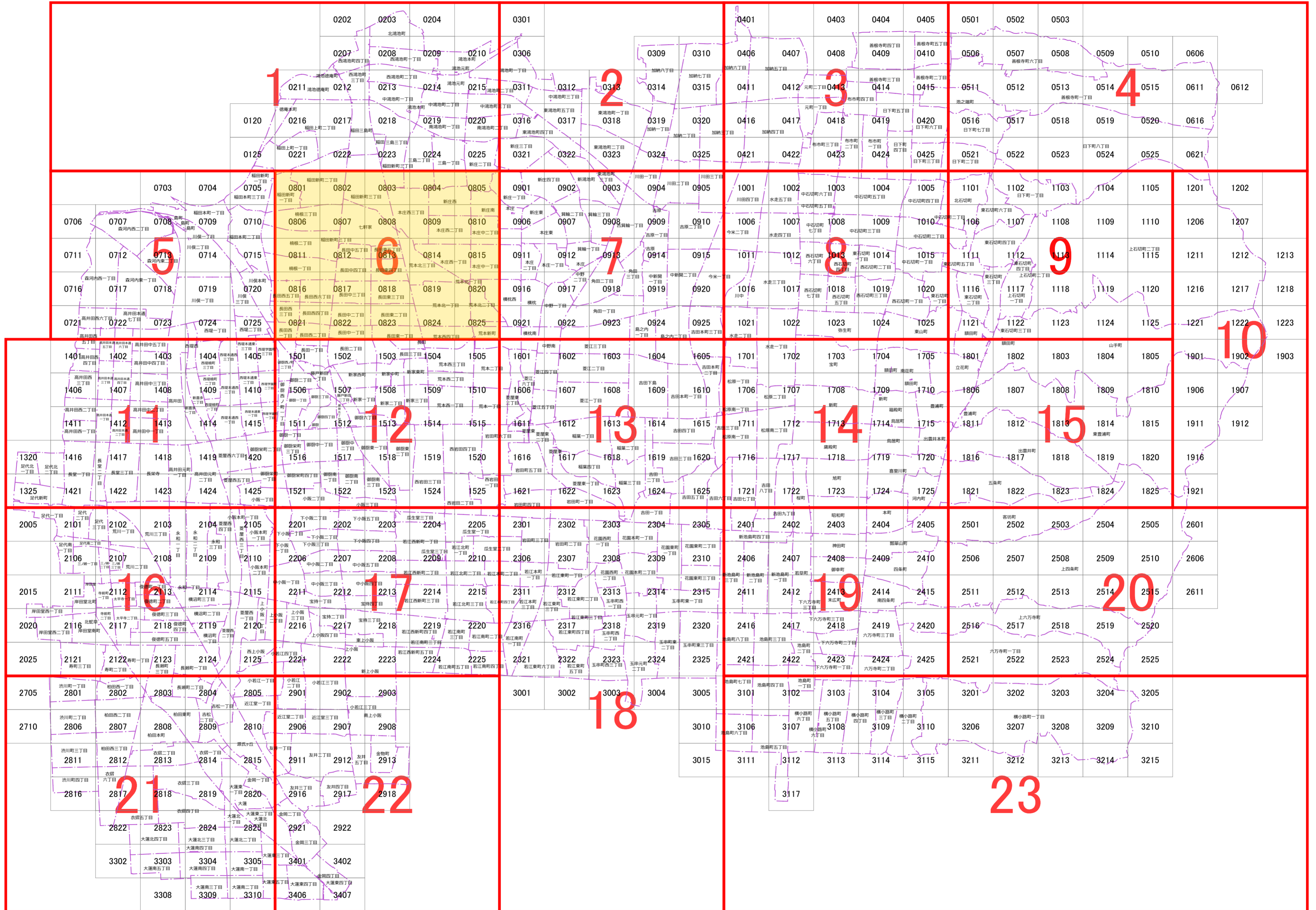



東大阪市索引図



東大阪市 索引図

6

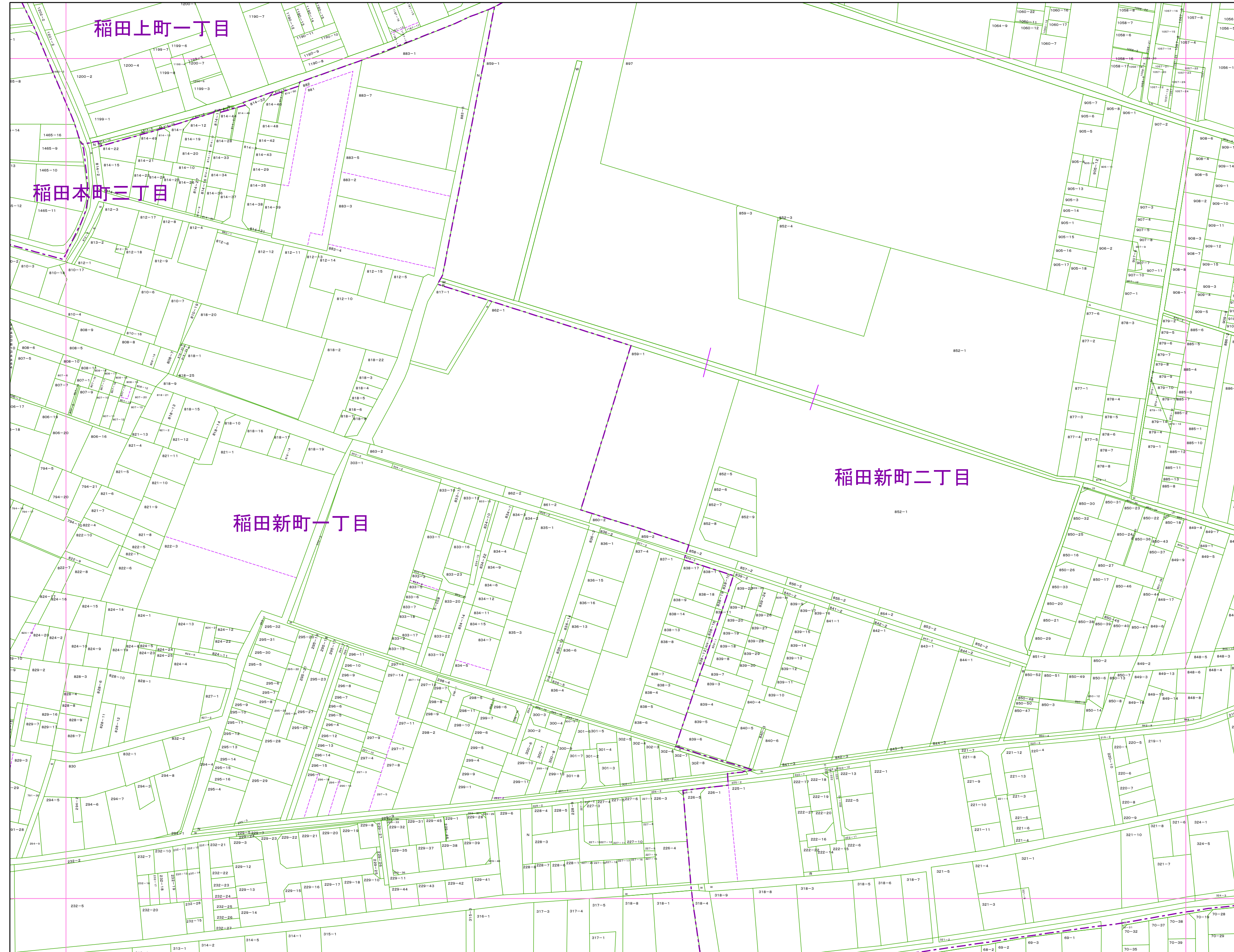


6

東大阪市地籍図

0801
令和8年1月1日調整


1:1,000



0125	0221	0222
0705	0801	0802
0710	0806	0807

町丁目名

稲田上町一丁目
稲田新町一丁目
稲田新町二丁目
稲田本町三丁目



凡例

1234-1	地番
R	里道
W	水路
N	地番なし
1234-1	筆界破線 (推定線)
〇〇町	町丁目界
—	図郭線

令和8年3月作成
0801

この地籍図は固定資産の評価の目的以外には使用できませんので、
法律行為(売買、相続等)をする場合には法務局備付の図面によってください。

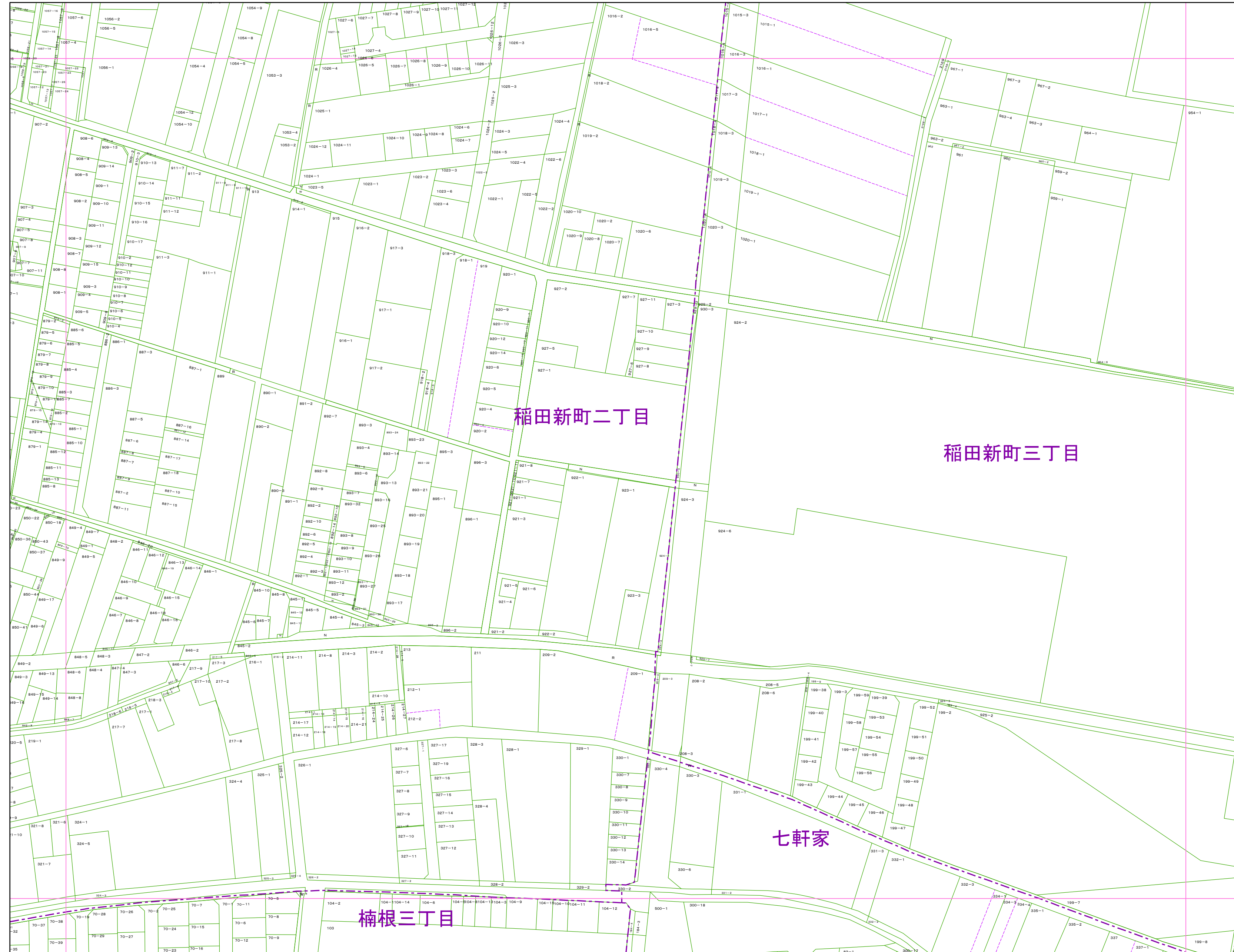
1:1,000

東大阪市税務部 0801

1:1,000

東大阪市地籍図


0802
令和8年1月1日調整



0221	0222	0223
0801	0802	0803
0806	0807	0808

町丁目名

稲田新町二丁目
稲田新町三丁目
楠根三丁目
七軒家



凡例

1234-1	地番
R	里道
W	水路
N	地番なし
1234-1	筆界破線 (推定線)
〇〇町	町丁目界
—	図郭線

令和8年3月作成
0802

この地籍図は固定資産の評価の目的以外には使用できませんので、
法律行為(売買、相続等)をする場合には法務局備付の図面によってください。

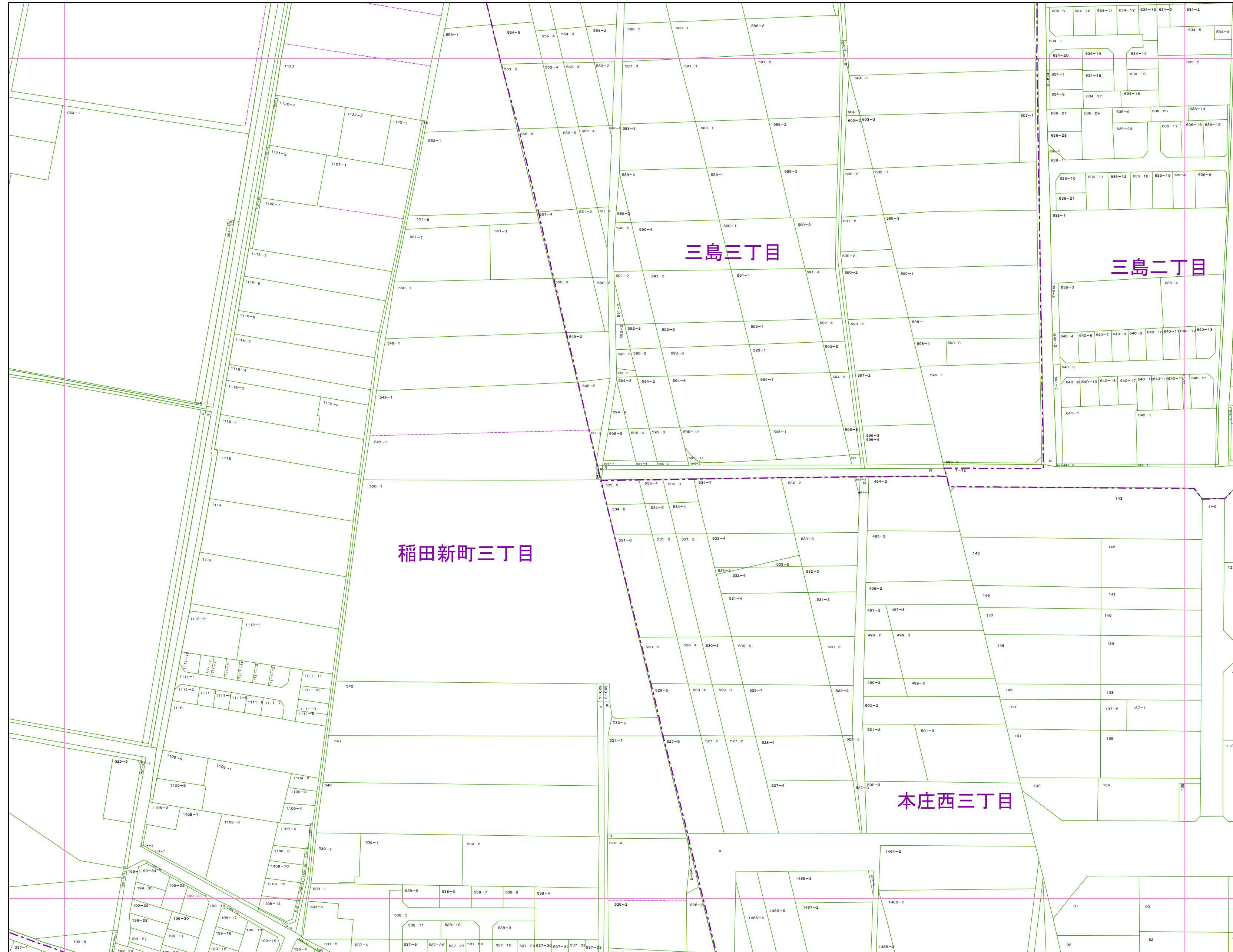
1:1,000

東大阪市税務部 0802

1:1,000

東大阪市地籍図


0803
令和8年1月1日調整



0222	0223	0224
0802	0803	0804
0807	0808	0809

町丁目名

本庄西三丁目
三島二丁目
三島三丁目
稲田新町三丁目



凡例

1234-1	地番
R	里道
W	水路
N	地番なし
1234-1	筆界破線 (推定線)
〇〇町	町丁目界
—	図郭線

令和8年3月作成
0803

この地籍図は固定資産の評価の目的以外には使用できませんので、
法律行為(売買、相続等)をする場合には法務局備付の図面によってください。

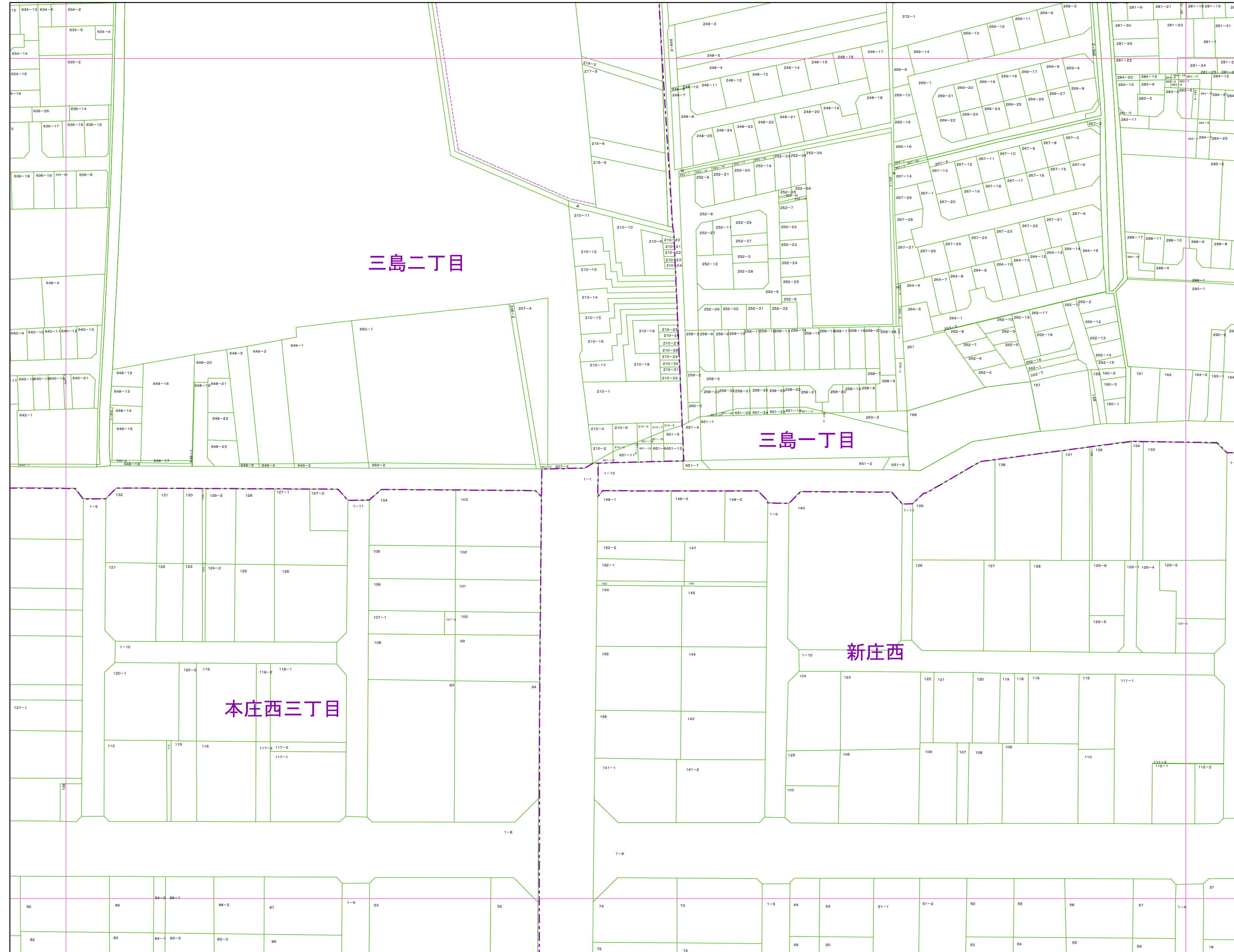
1:1,000

東大阪市税務部 0803

1:1,000

東大阪市地籍図


0804
令和8年1月1日調整



0223	0224	0225
0803	0804	0805
0808	0809	0810

町丁目名

新庄西
本庄西三丁目
三島二丁目
三島一丁目



凡例

1234-1	地番
R	里道
W	水路
N	地番なし
1234-1	筆界破線 (推定線)
〇〇町	町丁目界
—	図郭線

令和8年3月作成
0804

この地籍図は固定資産の評価の目的以外には使用できませんので、
法律行為(売買、相続等)をする場合には法務局備付の図面によってください。

1:1,000

東大阪市税務部 0804

東大阪市地籍図

0805
令和8年1月1日調整


1:1,000



0224	0225	0321
0804	0805	0901
0809	0810	0906

町丁目名

新庄一丁目
新庄二丁目
新庄西
新庄南
三島一丁目



凡例

1234-1	地番
R	里道
W	水路
N	地番なし
1234-1	筆界破線 (推定線)
〇〇町	町丁目界
〇	図郭線

令和8年3月作成
0805

この地籍図は固定資産の評価の目的以外には使用できませんので、
法律行為(売買、相続等)をする場合には法務局備付の図面によってください。

1:1,000

東大阪市税務部 0805

1:1,000

東大阪市地籍図


0806
令和8年1月1日調整



0705	0801	0802
0710	0806	0807
0715	0811	0812

町丁目名

稲田上町一丁目
稲田新町一丁目
稲田新町二丁目
楠根二丁目
楠根三丁目



凡例

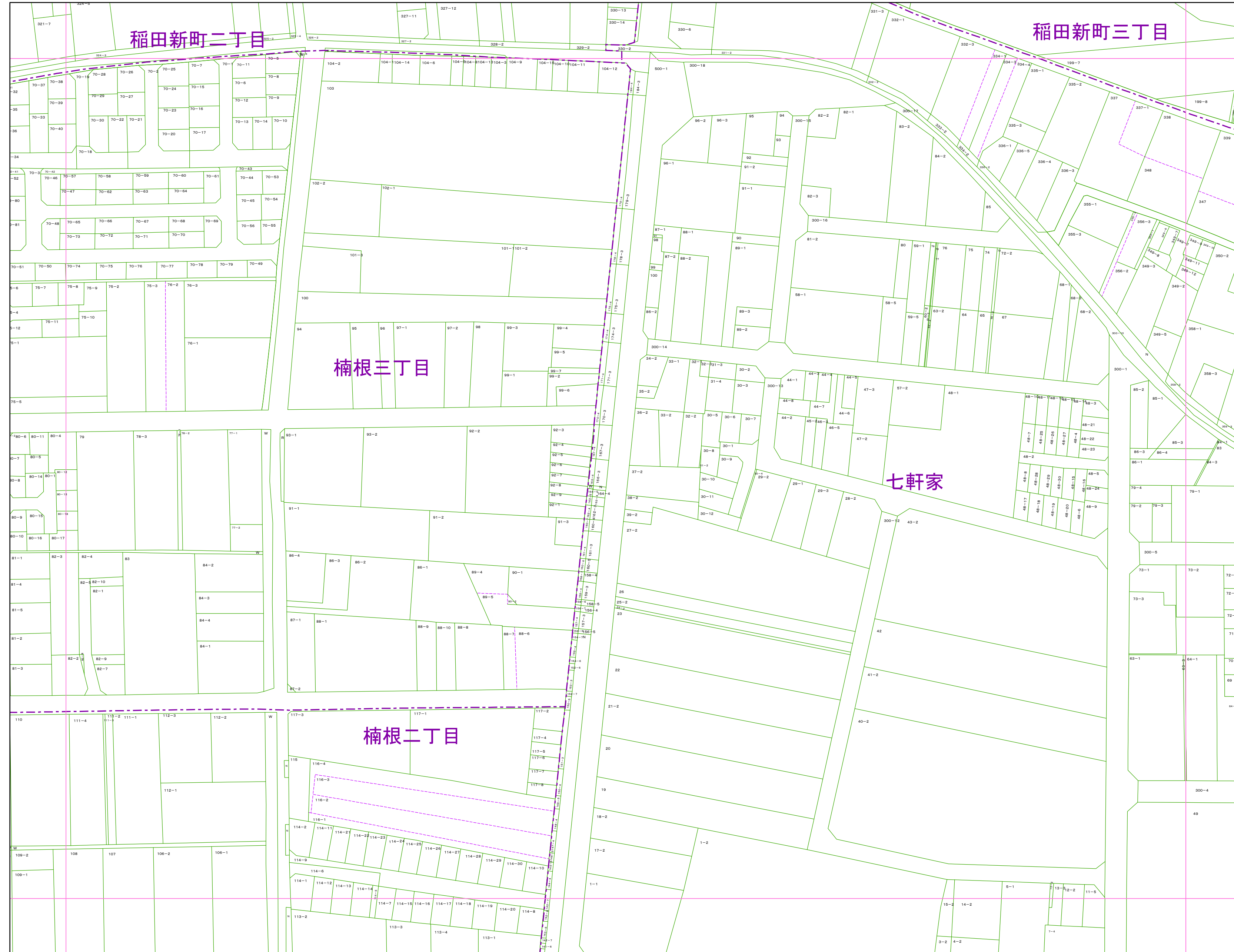
1234-1	地番
R	里道
W	水路
N	地番なし
1234-1	筆界破線 (推定線)
○○町	町丁目界
—	図郭線

令和8年3月作成
0806

この地籍図は固定資産の評価の目的以外には使用できませんので、
法律行為(売買、相続等)をする場合には法務局備付の図面によってください。

1:1,000


東大阪市税務部 0806



0801	0802	0803
0806	0807	0808
0811	0812	0813

町丁目名

稲田新町二丁目
 稲田新町三丁目
 楠根二丁目
 楠根三丁目
 七軒家



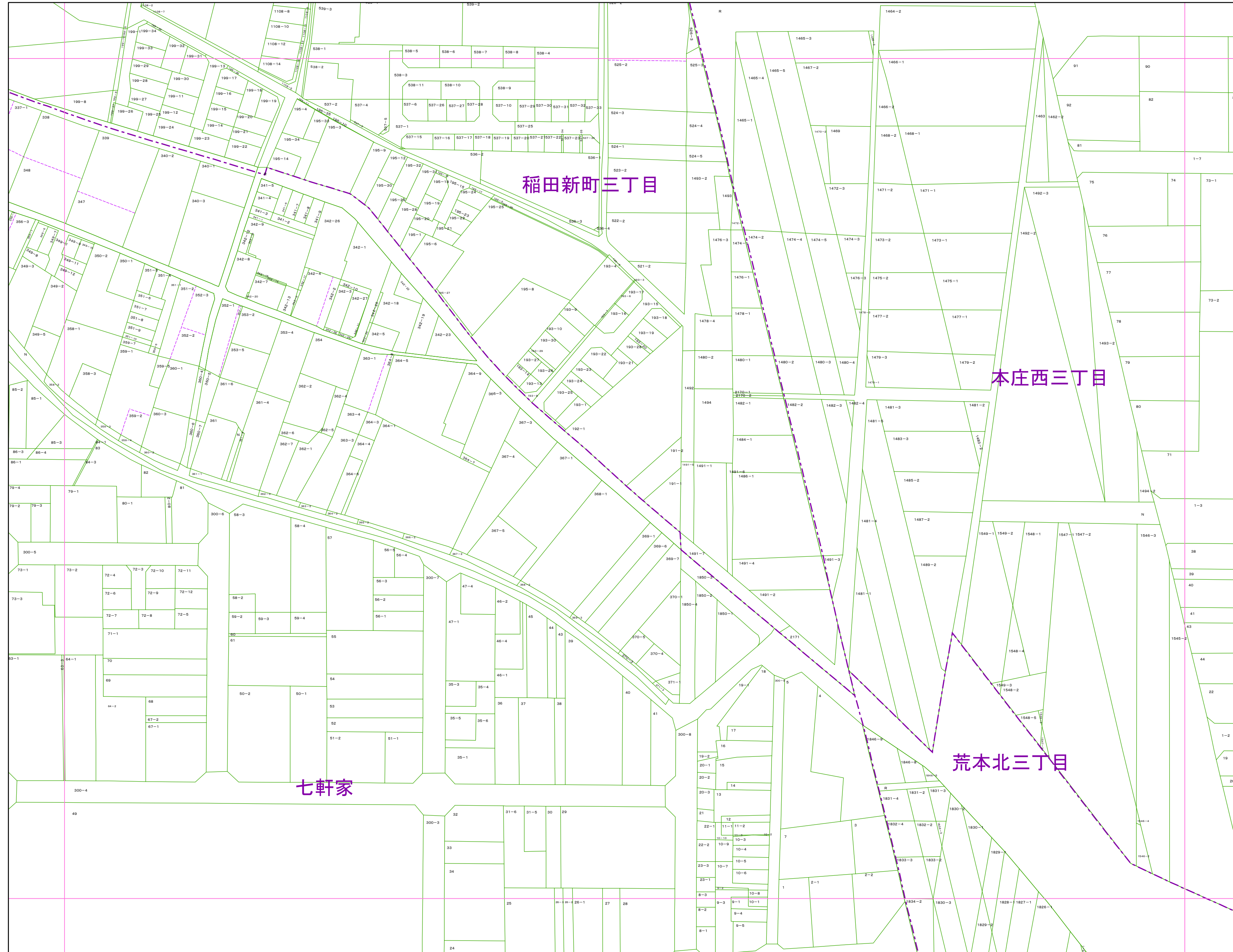
凡例

1234-1	地番
R	里道
W	水路
N	地番なし
1234-1	筆界破線 (推定線)
○○町	町丁目界
□	図郭線

1:1,000

東大阪市地籍図


0808
令和8年1月1日調整



0802	0803	0804
0807	0808	0809
0812	0813	0814

町丁目名

本庄西三丁目
荒本北三丁目
稲田新町三丁目
七軒家



凡例

- 1234-1 地番
- R 里道
- W 水路
- N 地番なし
- 1234-1 筆界破線 (推定線)
- 〇〇町 町丁目界
- 図郭線

令和8年3月作成
0808

この地籍図は固定資産の評価の目的以外には使用できませんので、
法律行為(売買、相続等)をする場合には法務局備付の図面によってください。

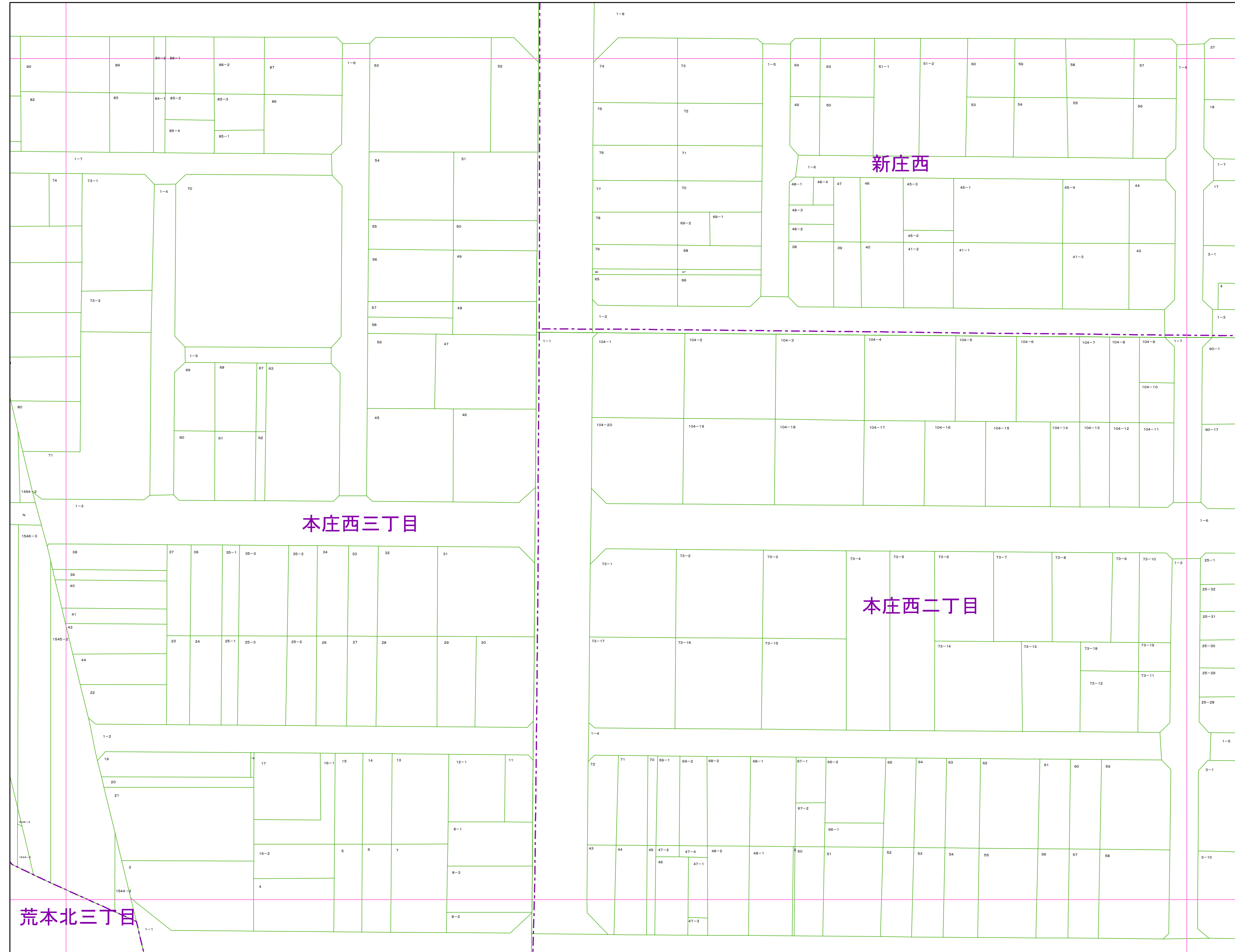
1:1,000

東大阪市税務部 0808

1:1,000

東大阪市地籍図


0809
令和8年1月1日調整



0803	0804	0805
0808	0809	0810
0813	0814	0815

町丁目名

新庄西
本庄西二丁目
本庄西三丁目
荒本北三丁目



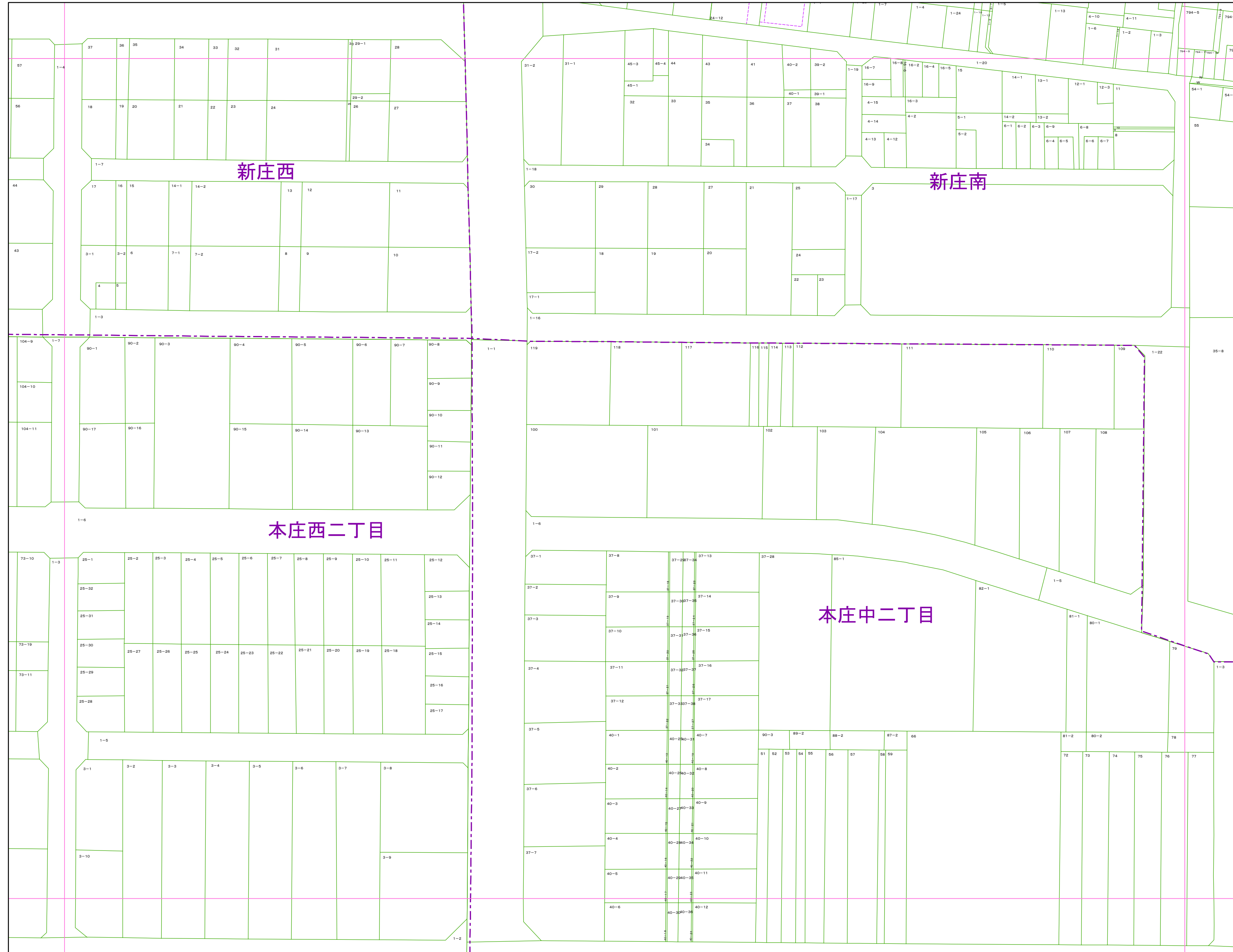
凡例

1234-1	地番
R	里道
W	水路
N	地番なし
1234-1	筆界破線 (推定線)
○○町	町丁目界
□	図郭線

1:1,000

東大阪市地籍図


0810
令和8年1月1日調整



0804	0805	0901
0809	0810	0906
0814	0815	0911

町丁目名

新庄西
新庄南
本庄中二丁目
本庄西二丁目



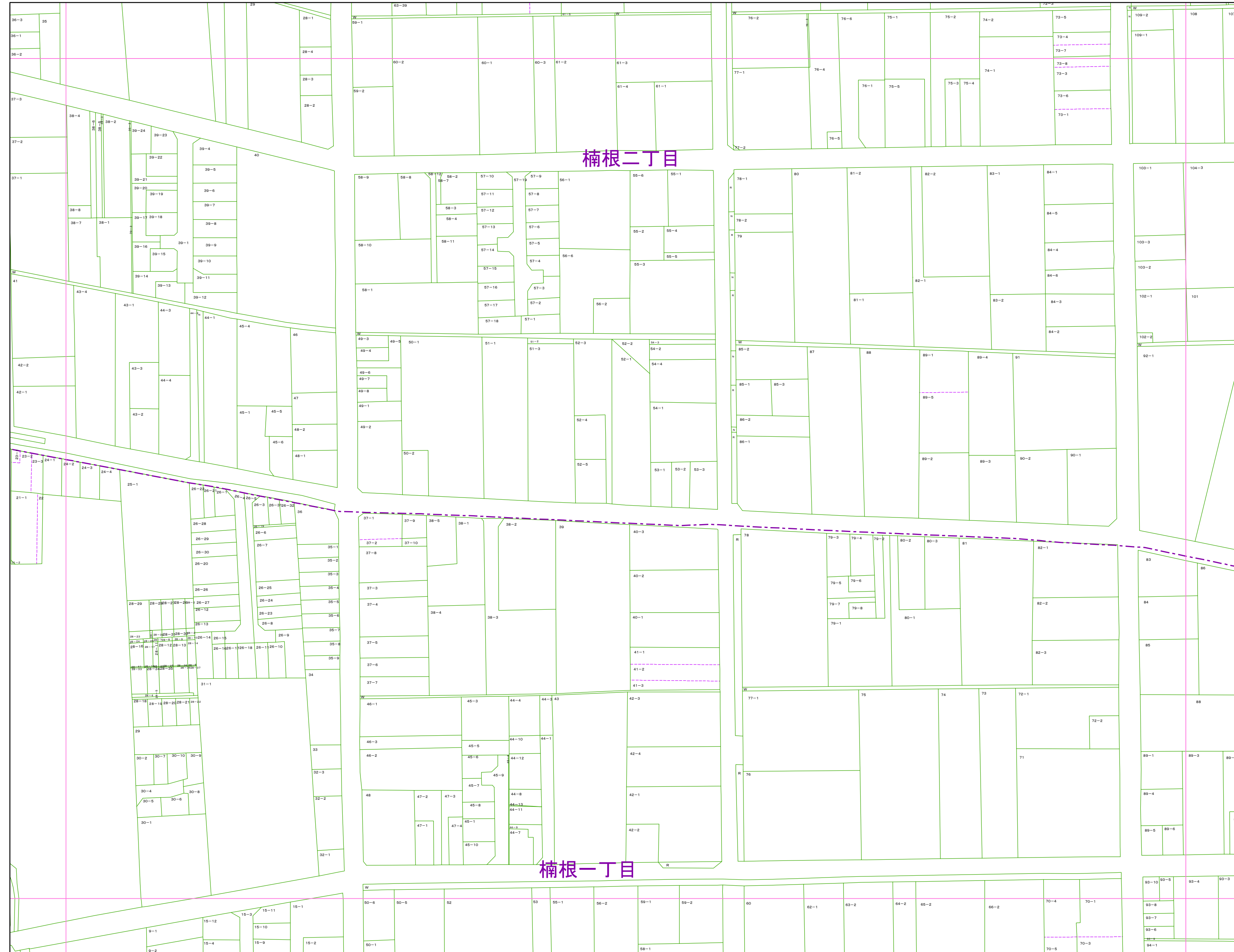
凡例

1234-1	地番
R	里道
W	水路
N	地番なし
1234-1	筆界破線 (推定線)
○○町	町丁目界
—	図郭線

1:1,000

東大阪市地籍図


0811
令和8年1月1日調整



0710	0806	0807
0715	0811	0812
0720	0816	0817

町丁目名

楠根一丁目
楠根二丁目



凡例

1234-1	地番
R	里道
W	水路
N	地番なし
1234-1	筆界破線 (推定線)
〇〇町	町丁目界
図郭線	図郭線

令和8年3月作成
0811

この地籍図は固定資産の評価の目的以外には使用できませんので、
法律行為(売買、相続等)をする場合には法務局備付の図面によってください。

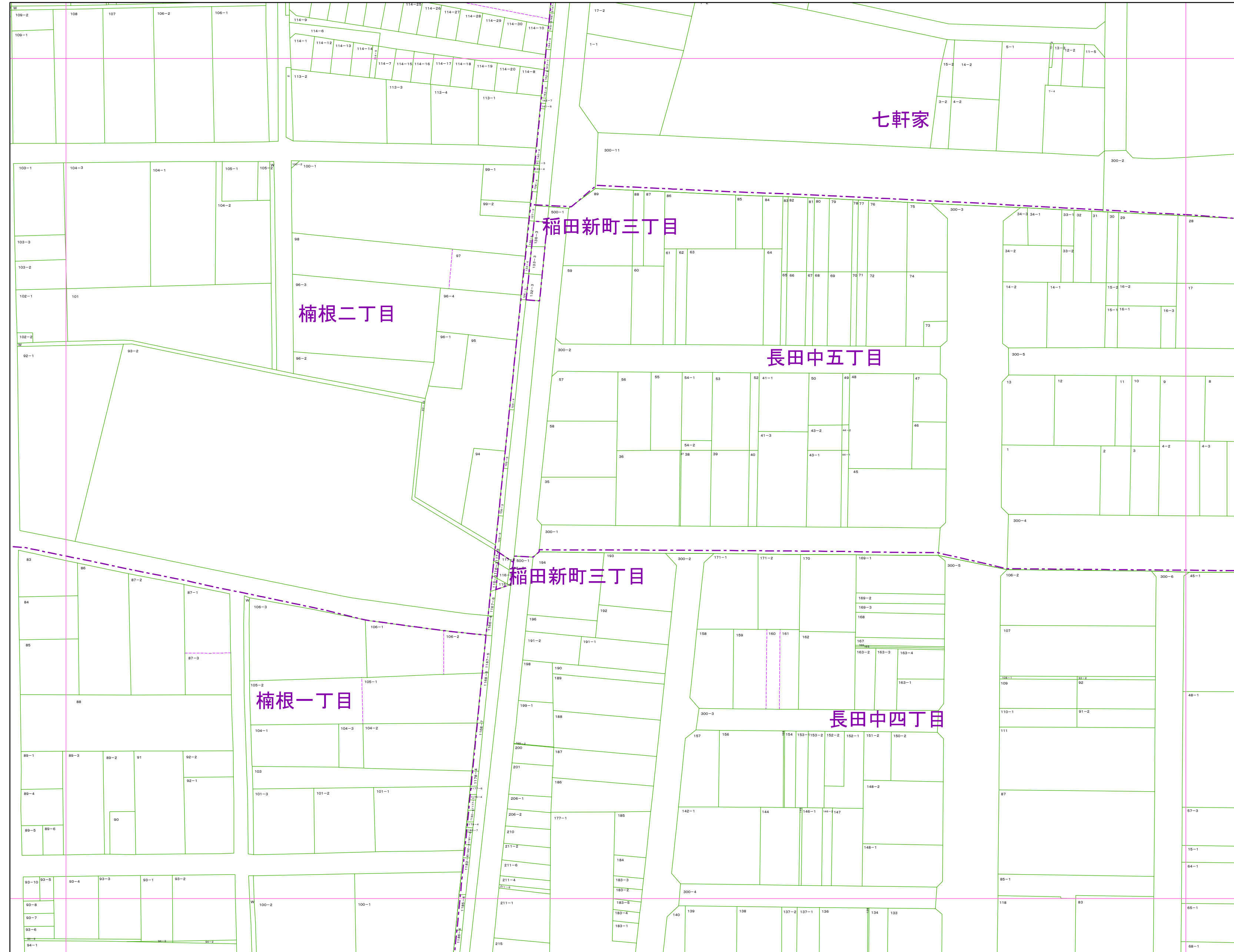
1:1,000

東大阪市税務部 0811

1:1,000

東大阪市地籍図


0812
令和8年1月1日調整



0806	0807	0808
0811	0812	0813
0816	0817	0818

町丁目名

稲田新町三丁目
 楠根一丁目
 楠根二丁目
 七軒家
 長田中四丁目
 長田中五丁目



凡例

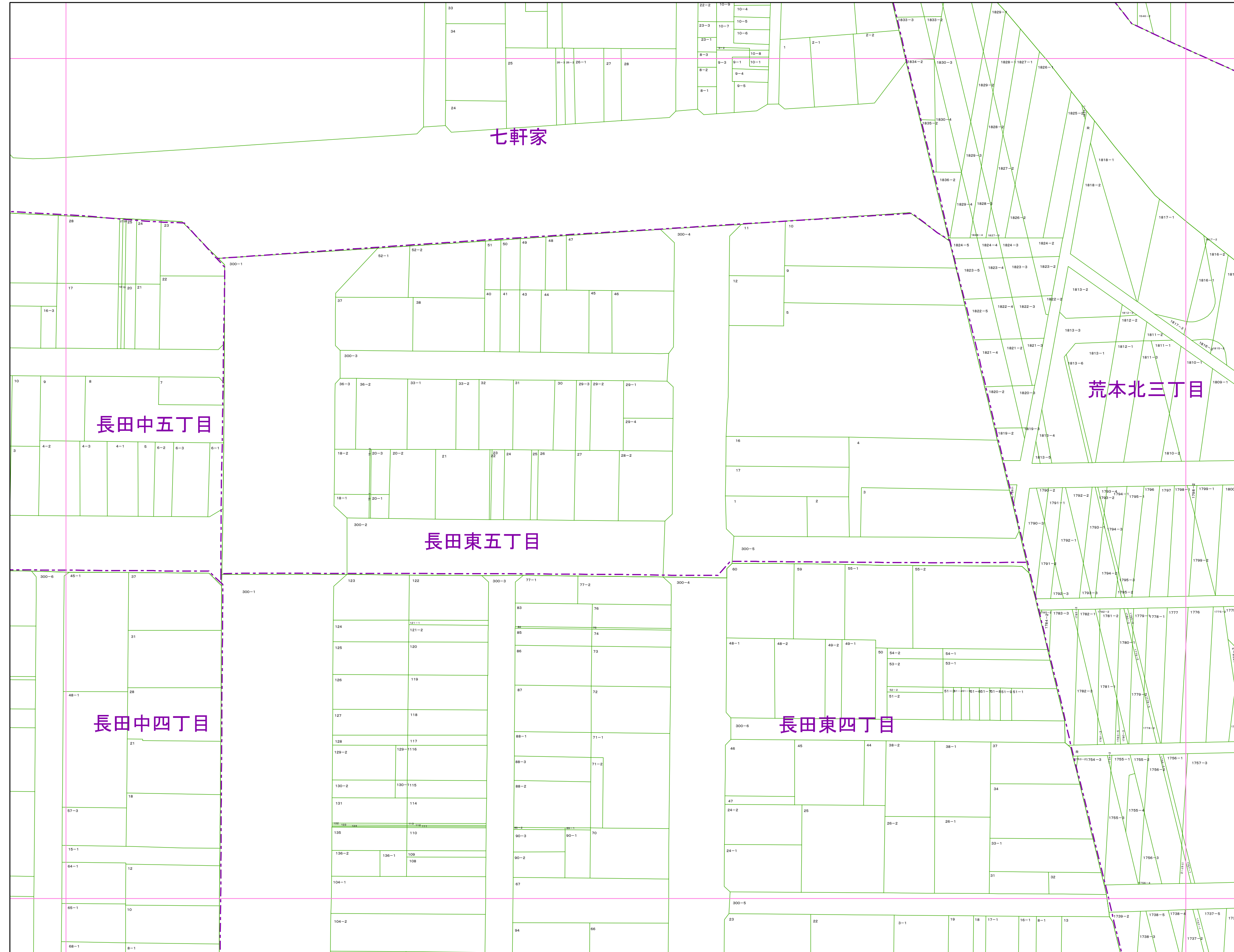
1234-1	地番
R	里道
W	水路
N	地番なし
1234-1	筆界破線 (推定線)
〇〇町	町丁目界
—	図郭線

令和8年3月作成
0812

この地籍図は固定資産の評価の目的以外には使用できませんので、
法律行為(売買、相続等)をする場合には法務局備付の図面によってください。

1:1,000


東大阪市税務部 0812



0807	0808	0809
0812	0813	0814
0817	0818	0819

町丁目名

荒本北三丁目
七軒家
長田中四丁目
長田中五丁目
長田東四丁目
長田東五丁目



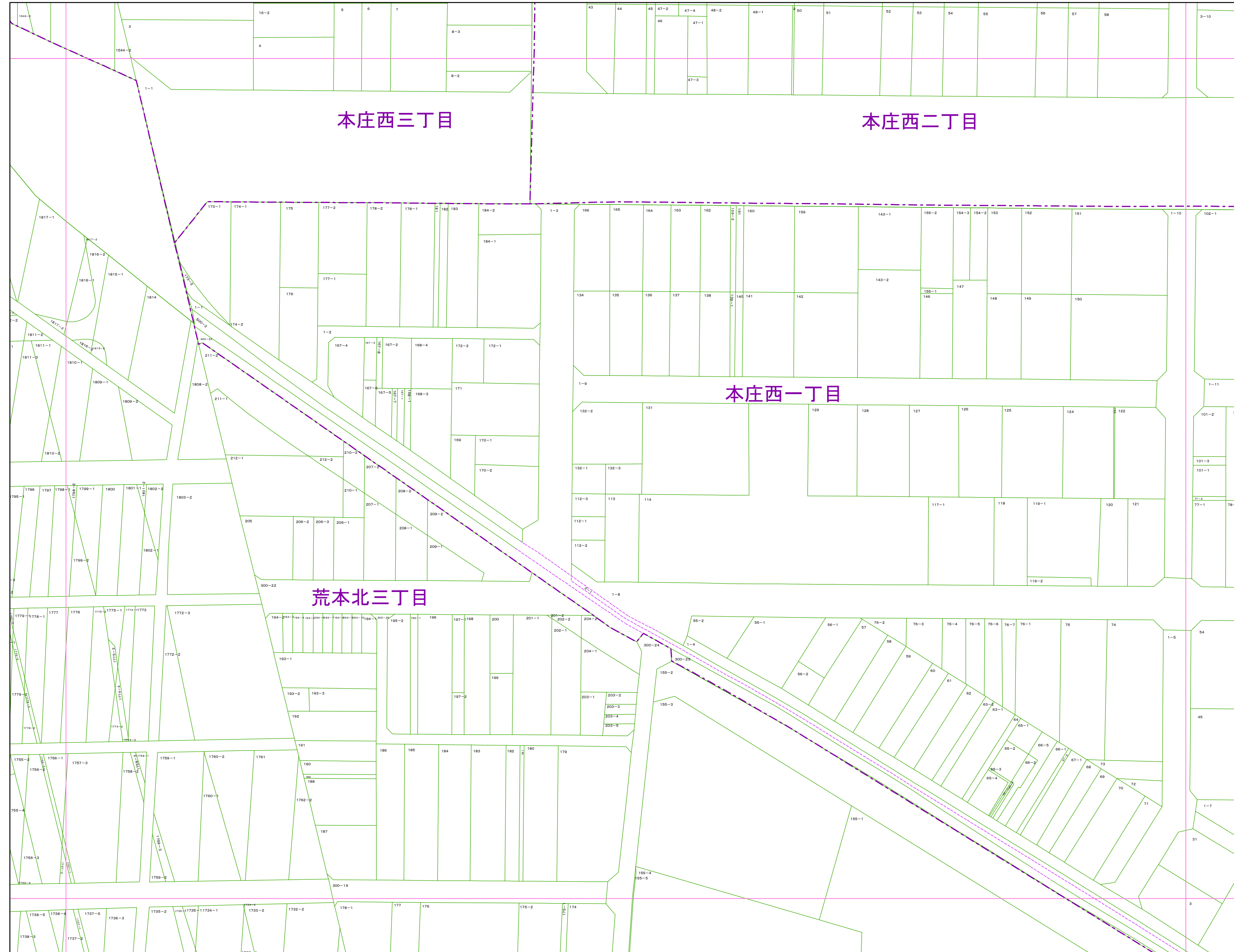
凡例

1234-1	地番
R	里道
W	水路
N	地番なし
1234-1	筆界破線 (推定線)
〇〇町	町丁目界
—	図郭線

1:1,000

東大阪市地籍図


0814
令和8年1月1日調整



0808	0809	0810
0813	0814	0815
0818	0819	0820

町丁目名

本庄西一丁目
本庄西二丁目
本庄西三丁目
荒本北三丁目



凡例

1234-1	地番
R	里道
W	水路
N	地番なし
1234-1	筆界破線 (推定線)
〇〇町	町丁目界
—	図郭線

令和8年3月作成
0814

この地籍図は固定資産の評価の目的以外には使用できませんので、
法律行為(売買、相続等)をする場合には法務局備付の図面によってください。

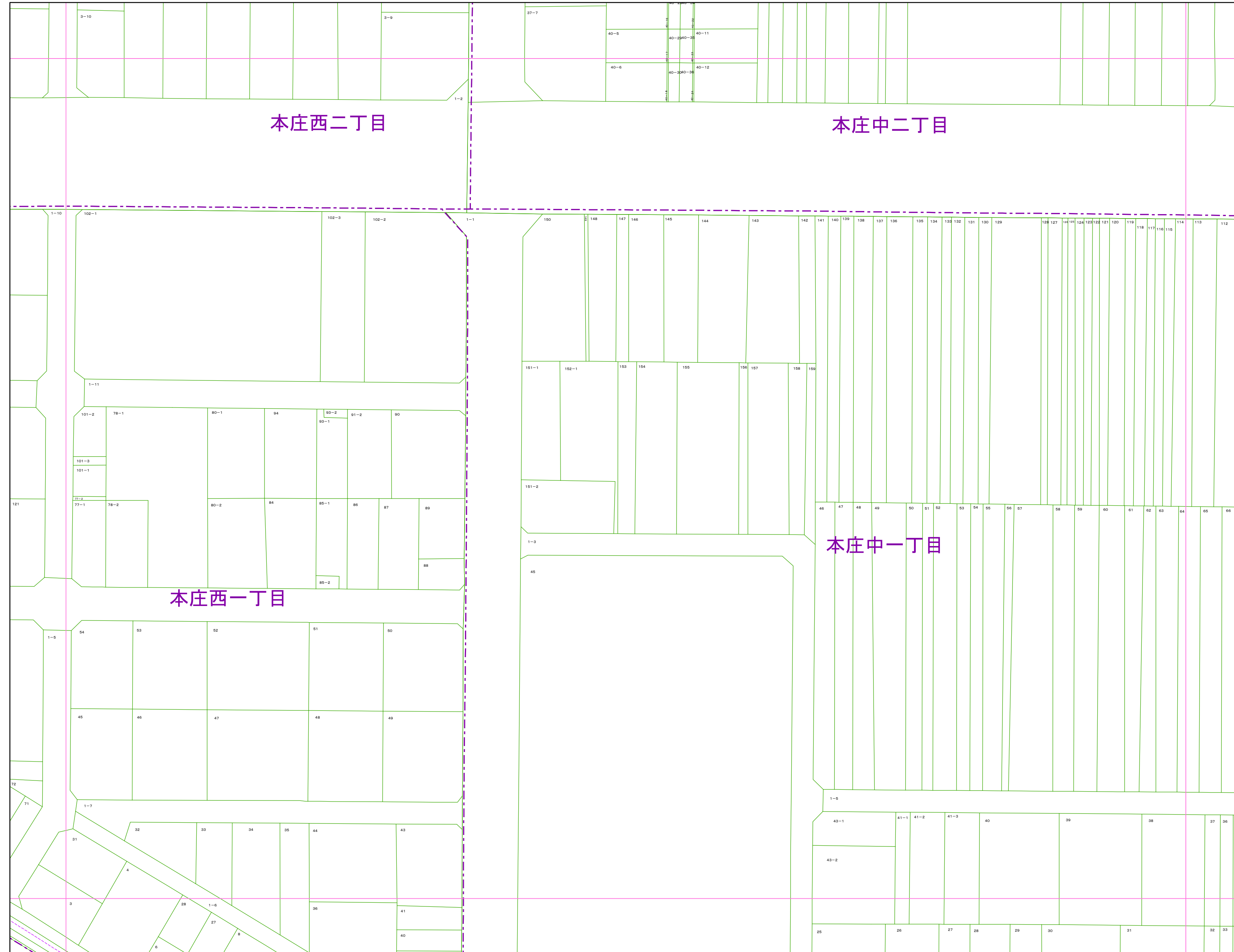
1:1,000

東大阪市税務部 0814

1:1,000

東大阪市地籍図


0815
令和8年1月1日調整



0809	0810	0906
0814	0815	0911
0819	0820	0916

町丁目名

本庄中一丁目
本庄中二丁目
本庄西一丁目
本庄西二丁目



凡例

1234-1	地番
R	里道
W	水路
N	地番なし
1234-1	筆界破線 (推定線)
〇〇町	町丁目界
—	図郭線

1:1,000

東大阪市地籍図


0816
令和8年1月1日調整



0715	0811	0812
0720	0816	0817
0725	0821	0822

町丁目名

楠根一丁目
 長田西三丁目
 長田西四丁目
 長田西五丁目
 長田西六丁目



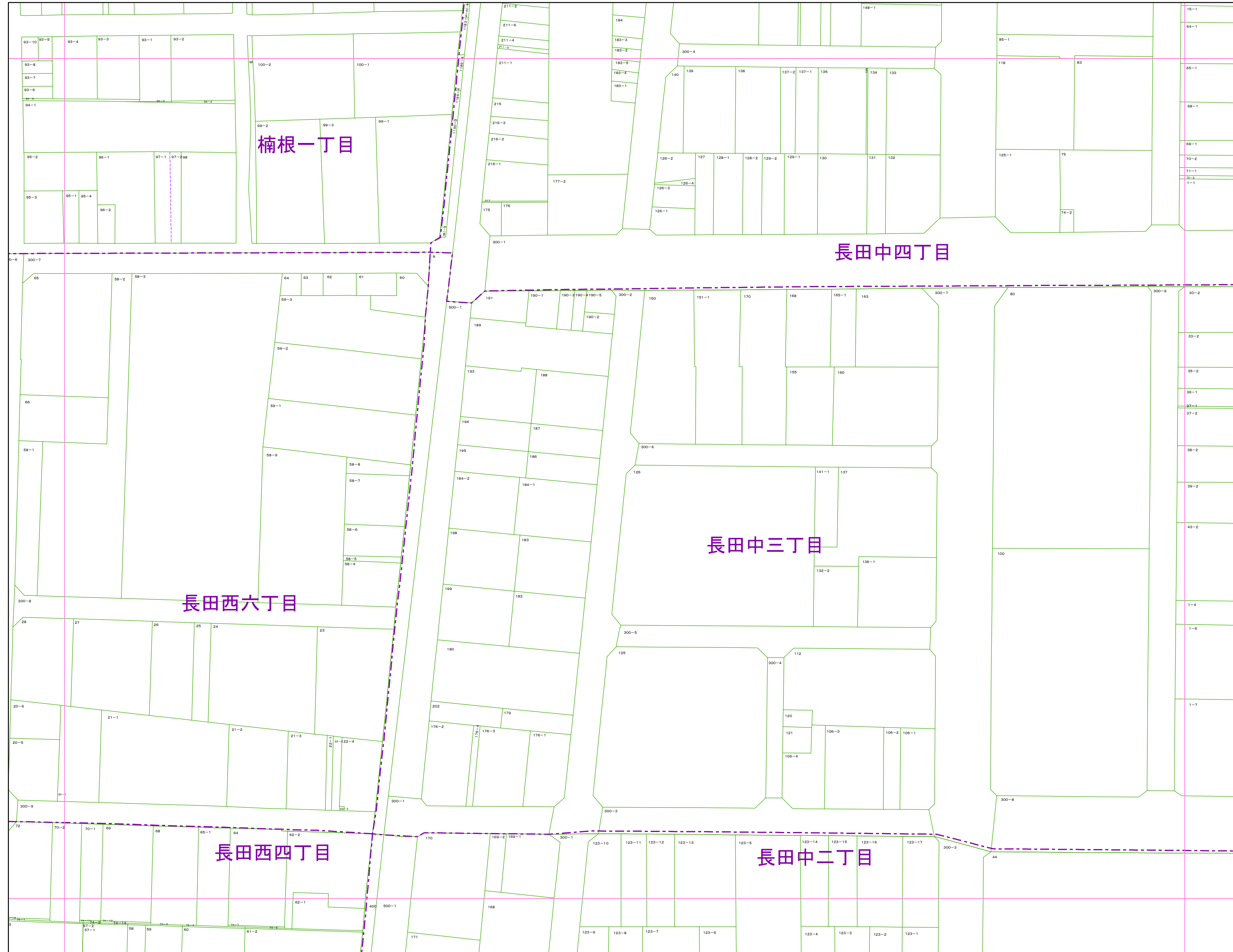
凡例

1234-1	地番
R	里道
W	水路
N	地番なし
1234-1	筆界破線 (推定線)
○○町	町丁目界
—	図郭線

1:1,000

東大阪市地籍図


0817
令和8年1月1日調整



0811	0812	0813
0816	0817	0818
0821	0822	0823

町丁目名

楠根一丁目
長田中二丁目
長田中三丁目
長田中四丁目
長田西四丁目
長田西六丁目



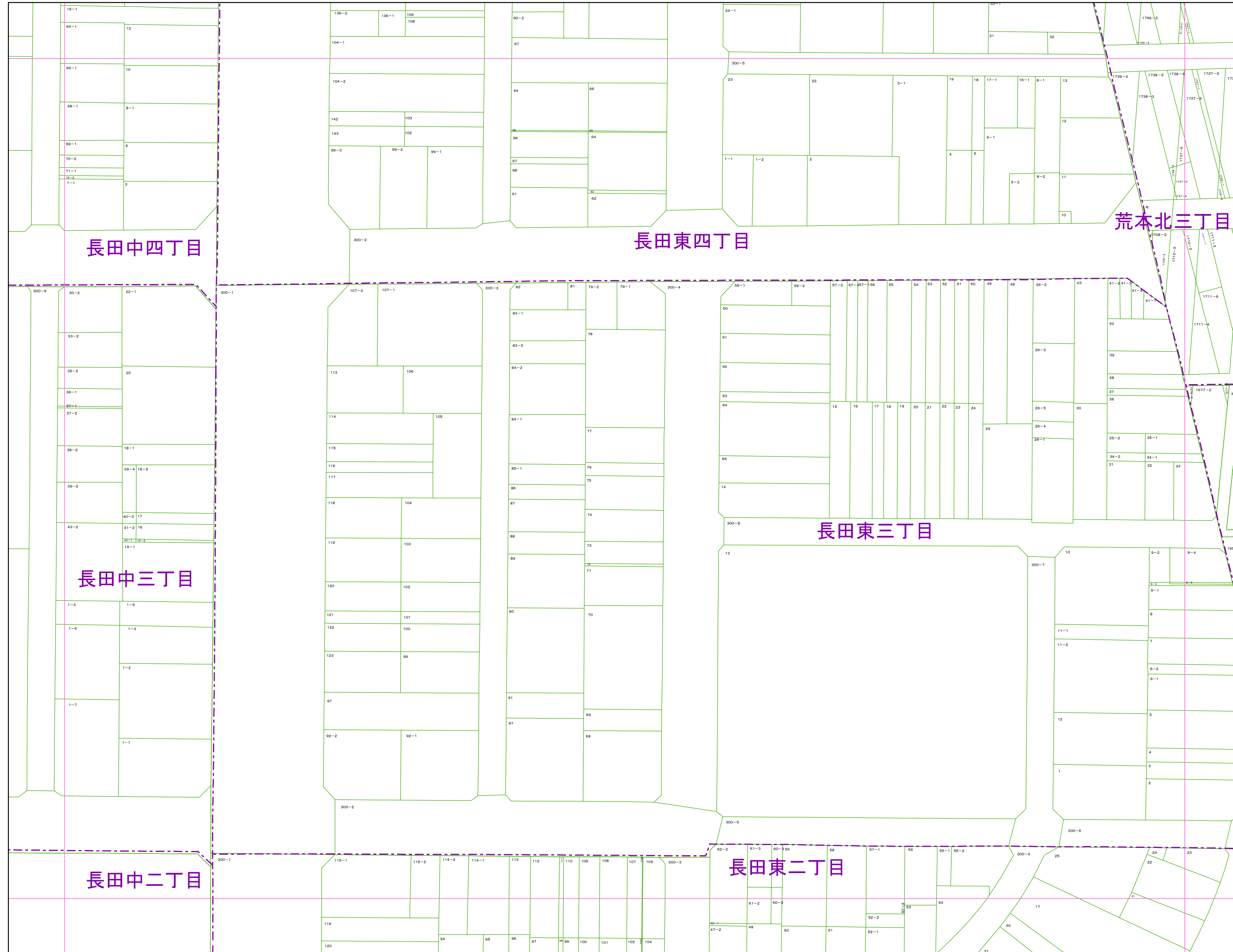
凡例

1234-1	地番
R	里道
W	水路
N	地番なし
1234-1 (dashed)	筆界破線 (推定線)
○○町	町丁目界
—	図郭線

1:1,000


東大阪市地籍図

0818
令和8年1月1日調整



0812	0813	0814
0817	0818	0819
0822	0823	0824

- 町丁目名
- 荒本北三丁目
 - 長田中二丁目
 - 長田中三丁目
 - 長田中四丁目
 - 長田東二丁目
 - 長田東三丁目
 - 長田東四丁目

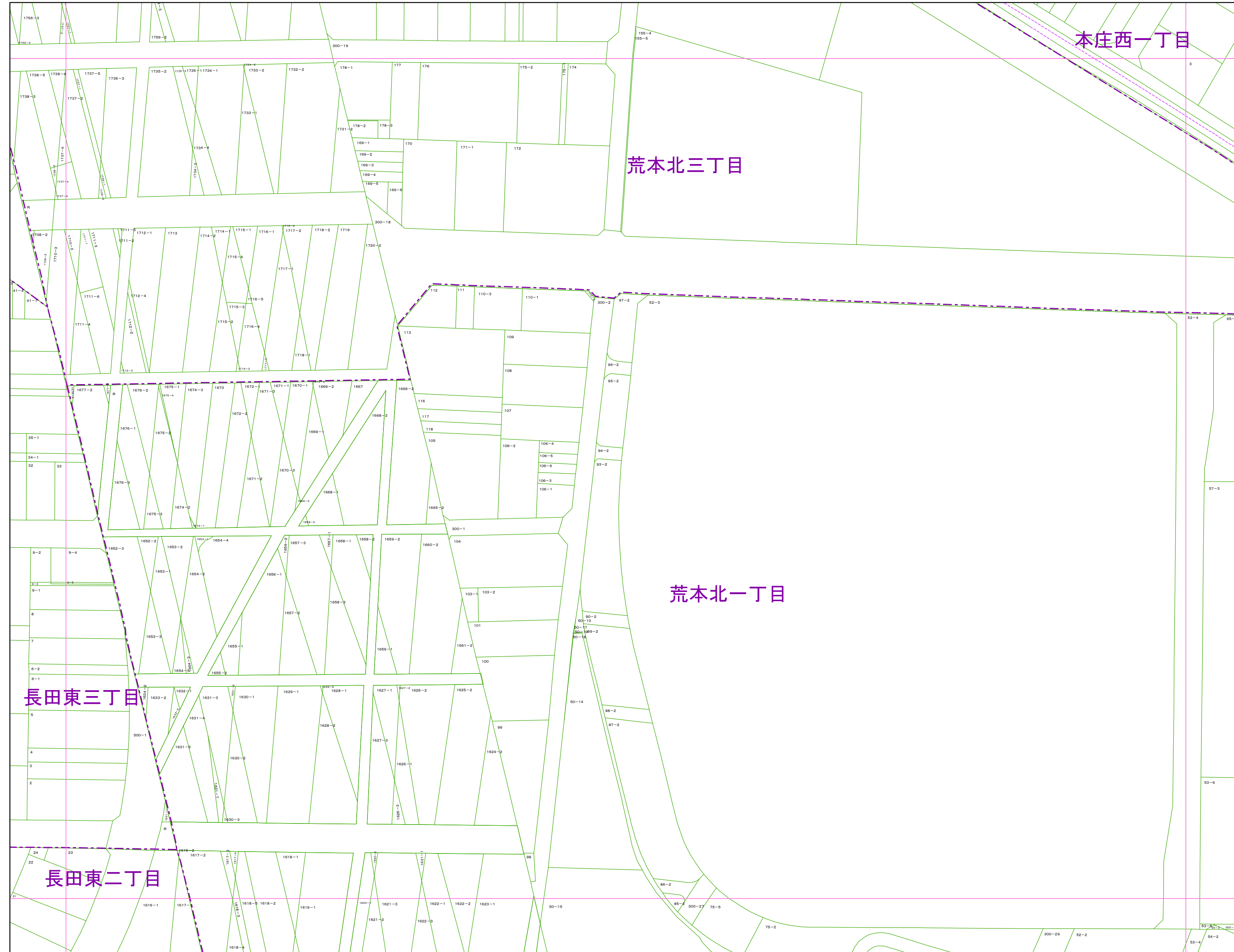


- 凡例
- 1234-1 地番
 - R 里道
 - W 水路
 - N 地番なし
 - 1234-1 筆界破線 (推定線)
 - 〇〇町 町丁目界
 - 図郭線

1:1,000

東大阪市地籍図


0819
令和8年1月1日調整



0813	0814	0815
0818	0819	0820
0823	0824	0825

町丁目名

本住西一丁目
荒本北一丁目
荒本北三丁目
長田東二丁目
長田東三丁目



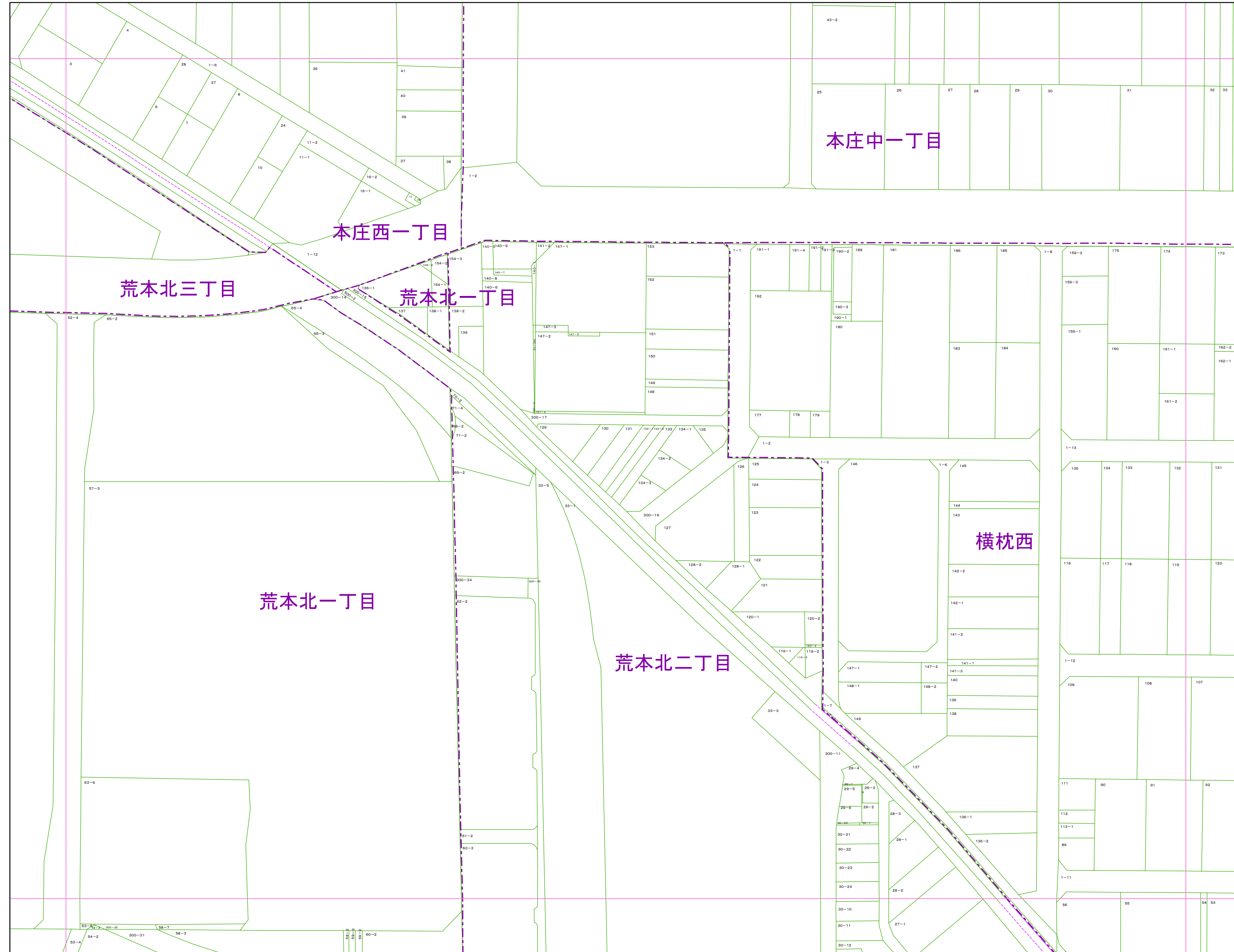
凡例

1234-1	地番
R	里道
W	水路
N	地番なし
1234-1	筆界破線 (推定線)
〇〇町	町丁目界
—	図郭線

1:1,000


東大阪市地籍図

0820
令和8年1月1日調整

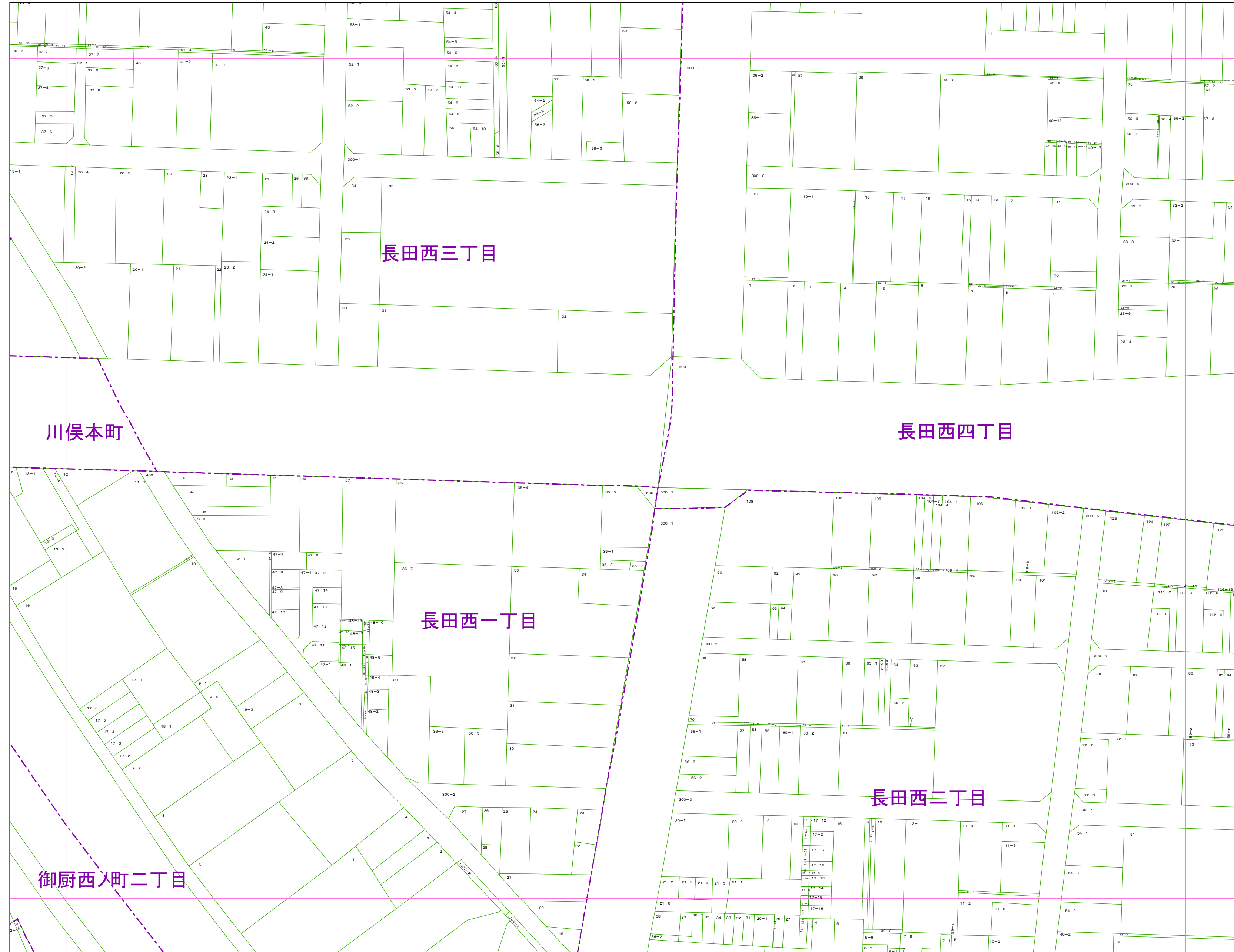


0814	0815	0911
0819	0820	0916
0824	0825	0921

- 町丁目名
- 本庄中一丁目
 - 本庄西一丁目
 - 横枕西
 - 荒本北一丁目
 - 荒本北二丁目
 - 荒本北三丁目




- 凡例
- 1234-1 地番
 - R 里道
 - W 水路
 - N 地番なし
 - 1234-1 筆界破線 (推定線)
 - 〇〇町 町丁目界
 - 図郭線



0720	0816	0817
0725	0821	0822
1405	1501	1502

- 町丁目名
- 川俣本町
 - 長田西一丁目
 - 長田西二丁目
 - 長田西三丁目
 - 長田西四丁目
 - 御厨西ノ町二丁目

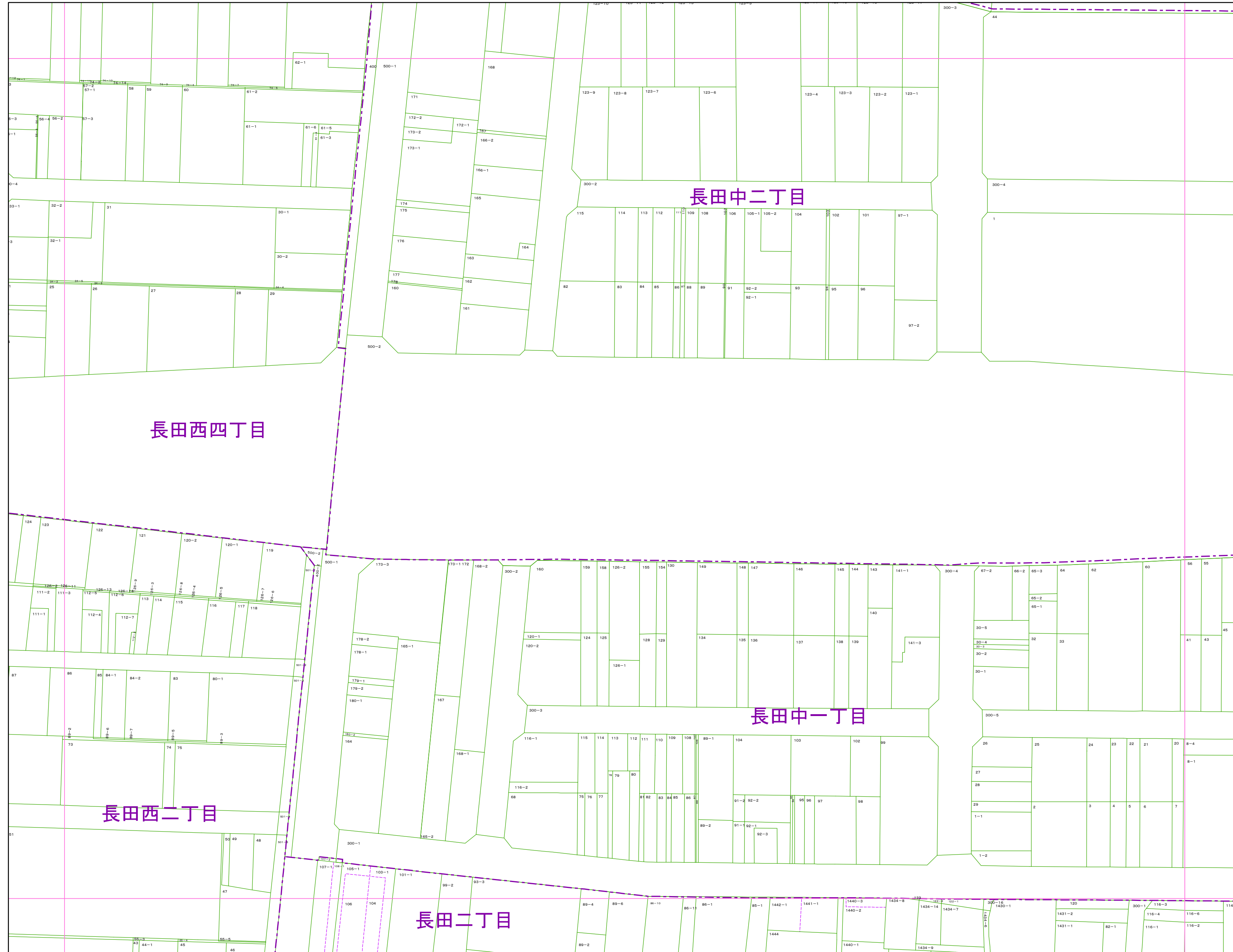


- 凡例
- 1234-1 地番
 - R 里道
 - W 水路
 - N 地番なし
 - 1234-1 筆界破線 (推定線)
 - 〇〇町 町丁目界
 - 図郭線

1:1,000

東大阪市地籍図


0822
令和8年1月1日調整



0816	0817	0818
0821	0822	0823
1501	1502	1503

町丁目名

長田二丁目
長田中一丁目
長田中二丁目
長田西二丁目
長田西四丁目



凡例

1234-1	地番
R	里道
W	水路
N	地番なし
1234-1	筆界破線 (推定線)
○○町	町丁目界
—	図郭線

令和8年3月作成
0822

この地籍図は固定資産の評価の目的以外には使用できませんので、
法律行為(売買、相続等)をする場合には法務局備付の図面によってください。

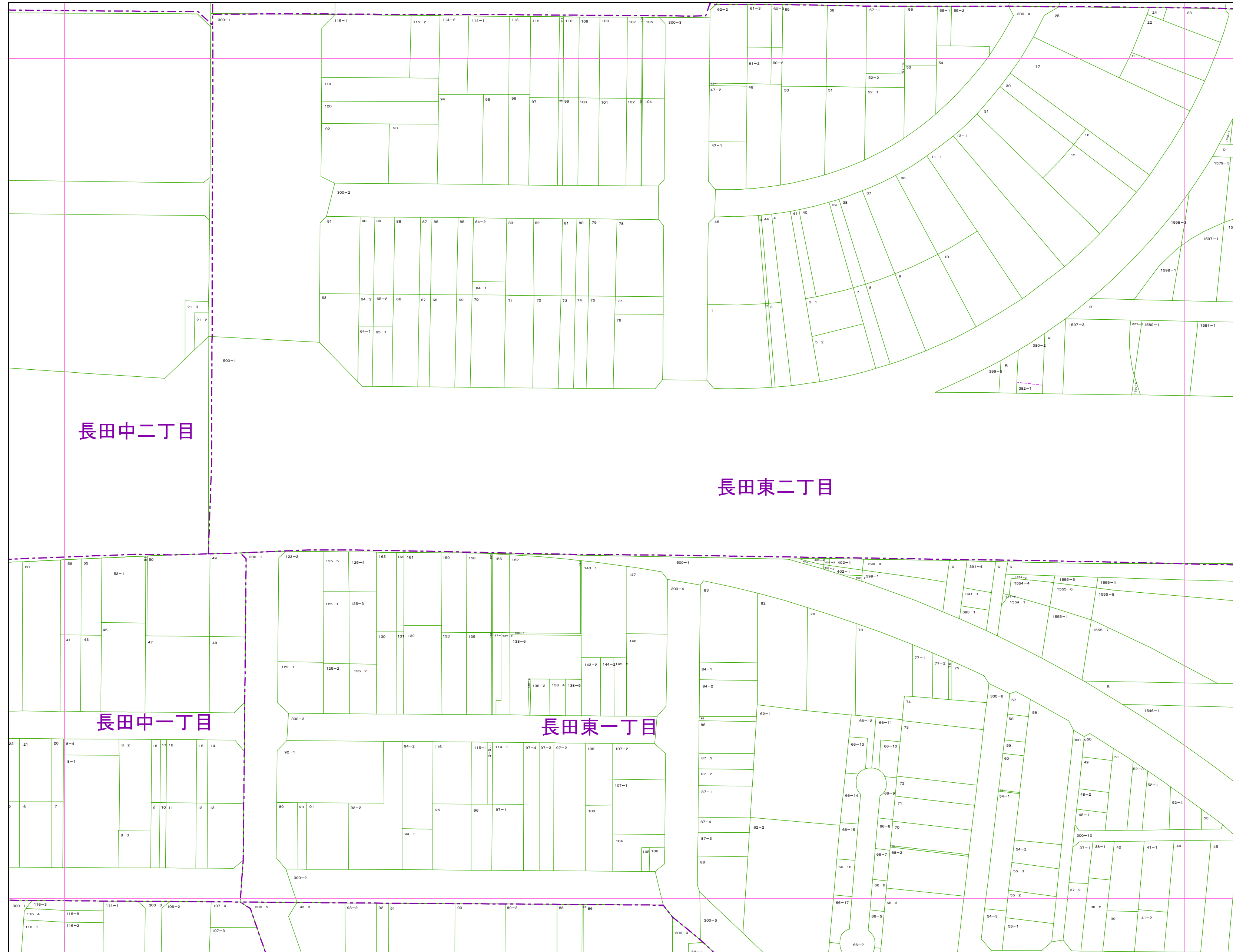
1:1,000

東大阪市税務部 0822

1:1,000

東大阪市地籍図


0823
令和8年1月1日調整



0817	0818	0819
0822	0823	0824
1502	1503	1504

町丁目名

長田中一丁目
長田中二丁目
長田東一丁目
長田東二丁目



凡例

1234-1	地番
R	里道
W	水路
N	地番なし
1234-1	筆界破線 (推定線)
〇〇町	町丁目界
—	図郭線

令和8年3月作成
0823

この地籍図は固定資産の評価の目的以外には使用できませんので、
法律行為(売買、相続等)をする場合には法務局備付の図面によってください。

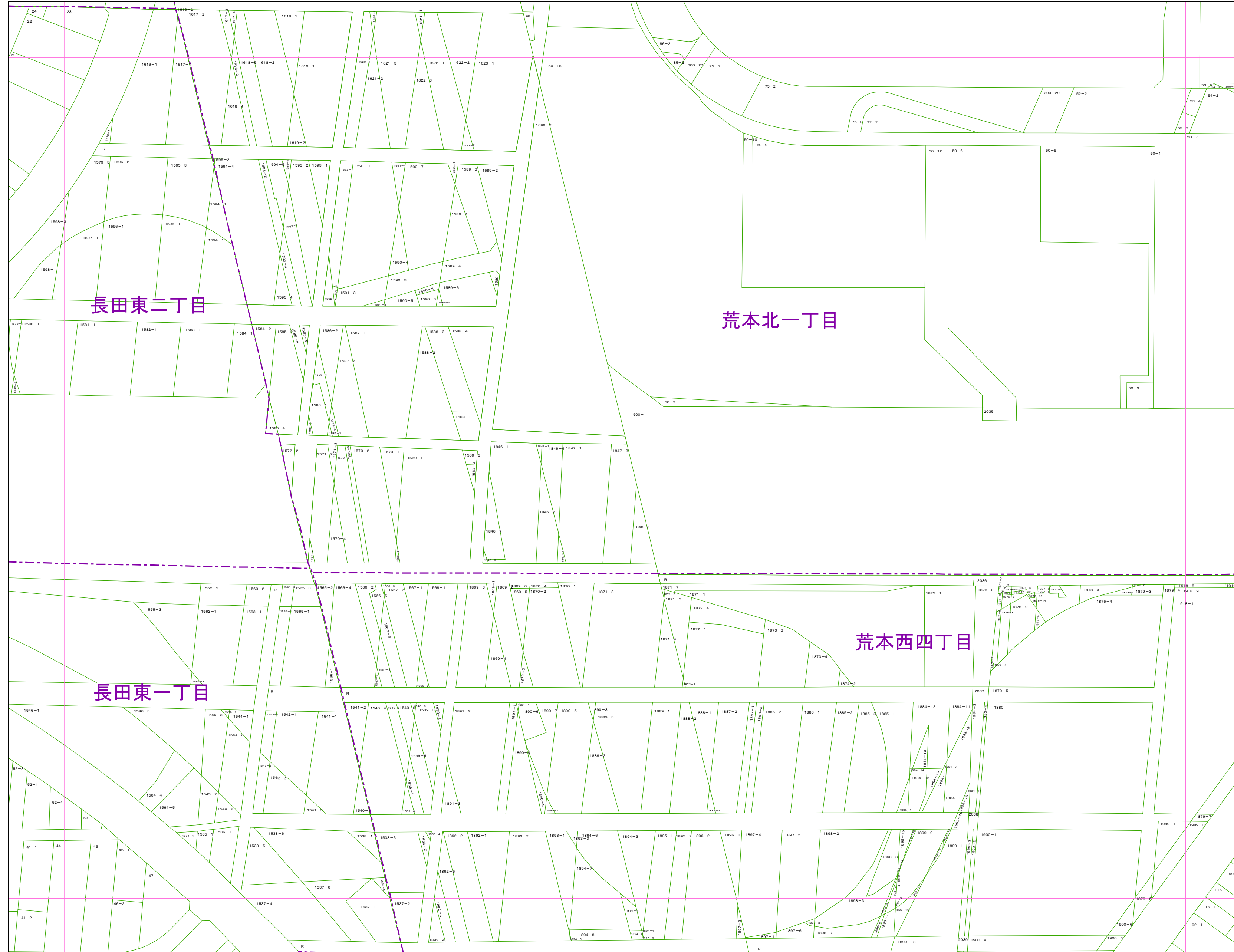
1:1,000

東大阪市税務部 0823

1:1,000

東大阪市地籍図


0824
令和8年1月1日調整



0818	0819	0820
0823	0824	0825
1503	1504	1505

町丁目名

荒本北一丁目
荒本西四丁目
長田東一丁目
長田東二丁目



凡例

1234-1	地番
R	里道
W	水路
N	地番なし
1234-1	筆界破線 (推定線)
〇〇町	町丁目界
—	図郭線

令和8年3月作成
0824

この地籍図は固定資産の評価の目的以外には使用できませんので、
法律行為(売買、相続等)をする場合には法務局備付の図面によってください。

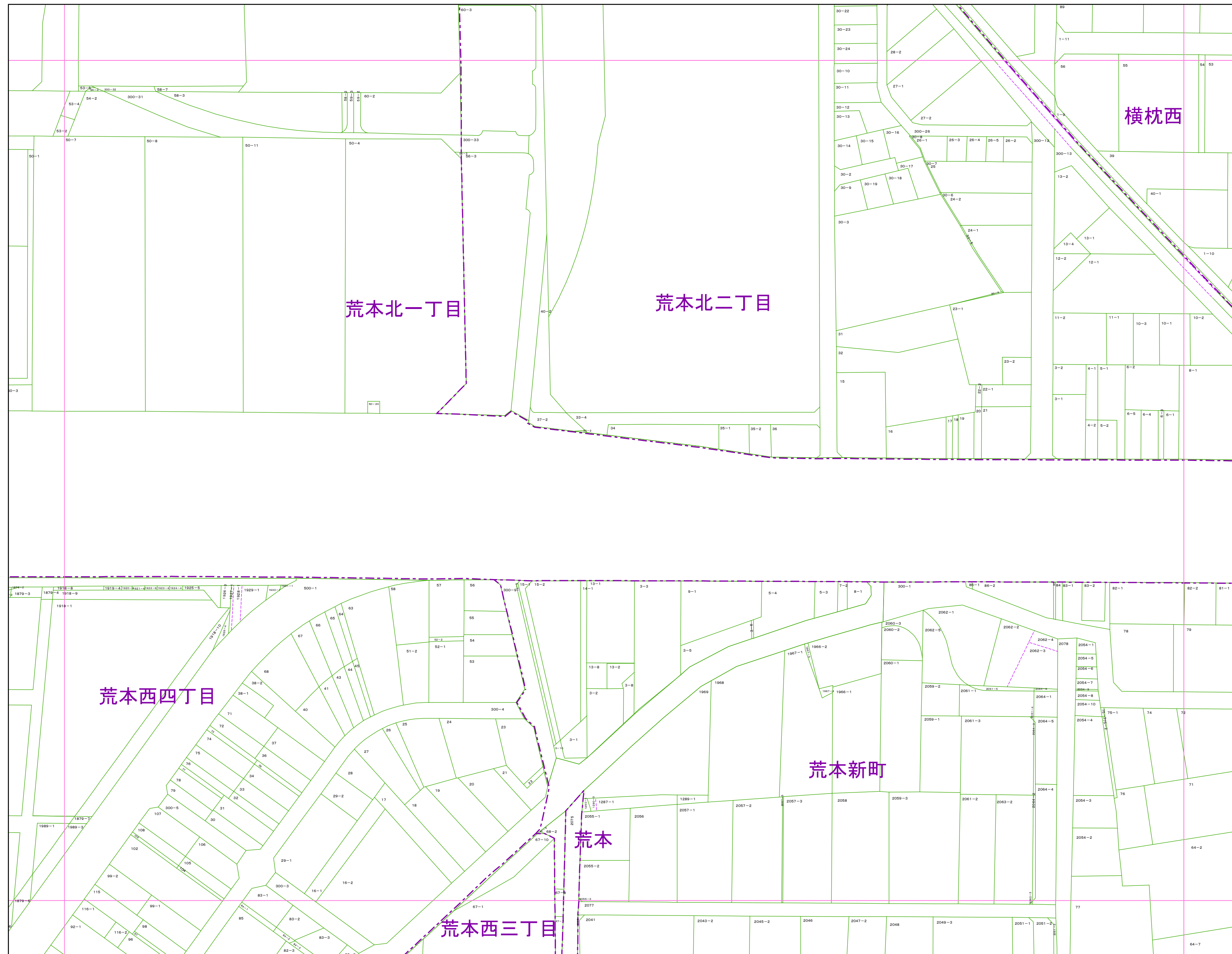
1:1,000

東大阪市税務部 0824

1:1,000

東大阪市地籍図


0825
令和8年1月1日調整



0819	0820	0916
0824	0825	0921
1504	1505	1601

町丁目名

横枕西
荒本
荒本北一丁目
荒本北二丁目
荒本新町
荒本西三丁目
荒本西四丁目



凡例

1234-1	地番
R	里道
W	水路
N	地番なし
1234-1	筆界破線 (推定線)
〇〇町	町丁目界
—	図郭線

令和8年3月作成
0825

この地籍図は固定資産の評価の目的以外には使用できませんので、
法律行為(売買、相続等)をする場合には法務局備付の図面によってください。

1:1,000

東大阪市税務部 0825