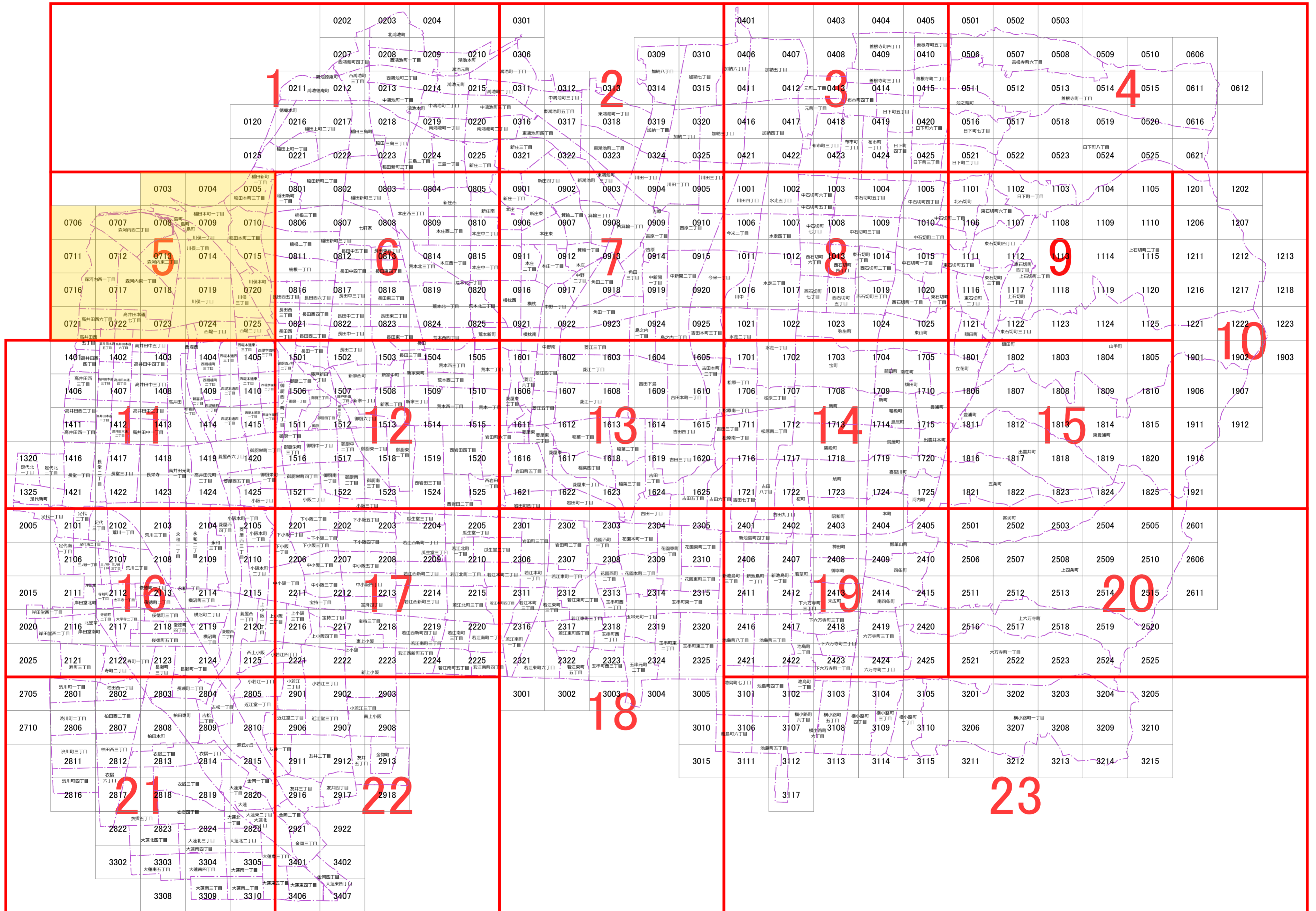
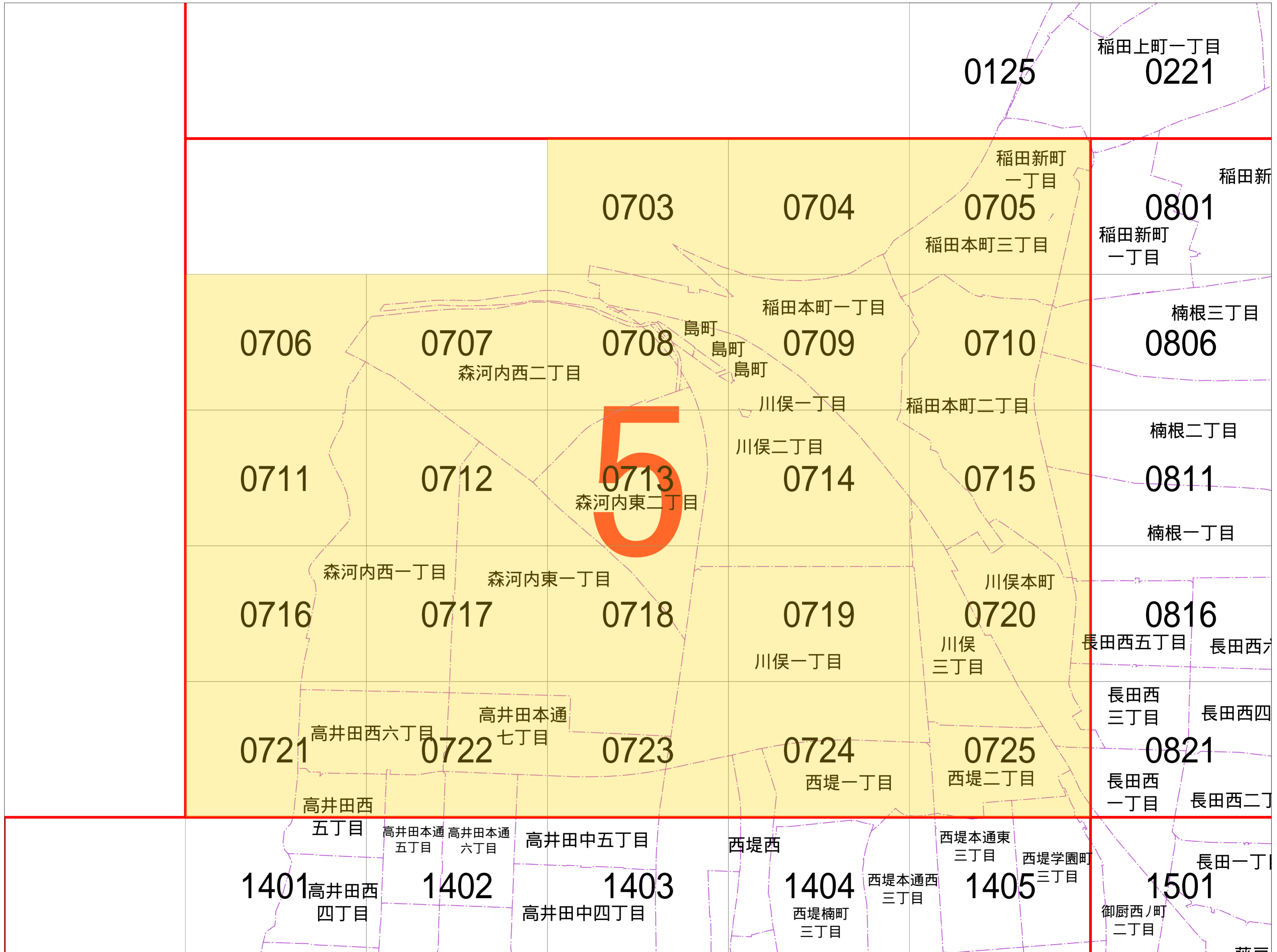


# 東大阪市索引図



東大阪市 索引図

5




5

1:1,000

# 東大阪市地籍図


0703  
令和8年1月1日調整



	0703	0704
0707	0708	0709

町丁目名

稲田本町一丁目



## 凡例

1234-1	地番
R	里道
W	水路
N	地番なし
1234-1	筆界破線 (推定線)
〇〇町	町丁目界
□	図郭線

令和8年3月作成  
0703

この地籍図は固定資産の評価の目的以外には使用できませんので、  
法律行為(売買、相続等)をする場合には法務局備付の図面によってください。

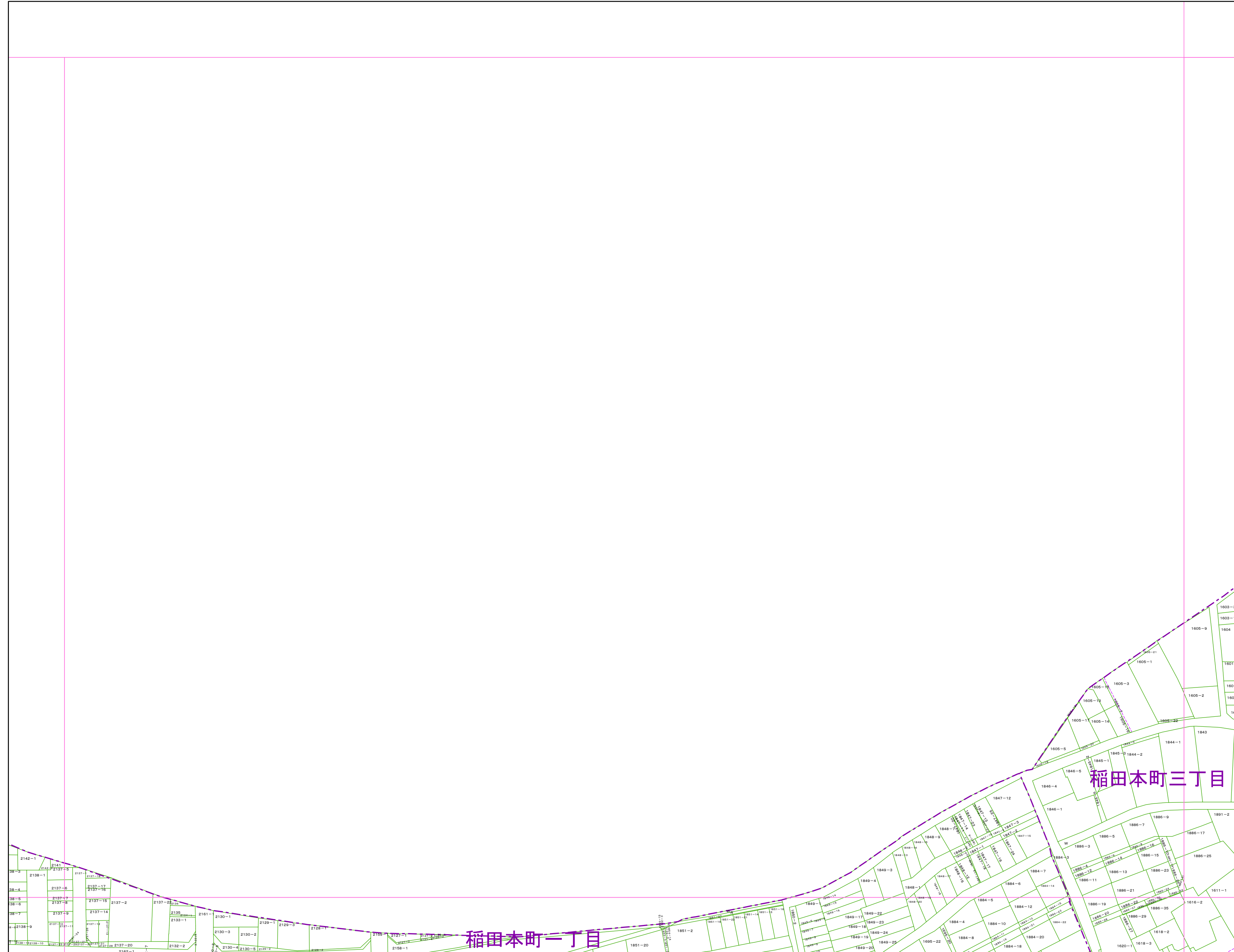
1:1,000

東大阪市税務部 0703

1:1,000

# 東大阪市地籍図


0704  
令和8年1月1日調整



		0125
0703	0704	0705
0708	0709	0710

町丁目名

稲田本町一丁目  
稲田本町三丁目



## 凡例

- 1234-1 地番
- R 里道
- W 水路
- N 地番なし
- 1234-1 筆界破線 (推定線)
- 〇町 町丁目界
- 図郭線

令和8年3月作成  
0704

この地籍図は固定資産の評価の目的以外には使用できませんので、  
法律行為(売買、相続等)をする場合には法務局備付の図面によってください。

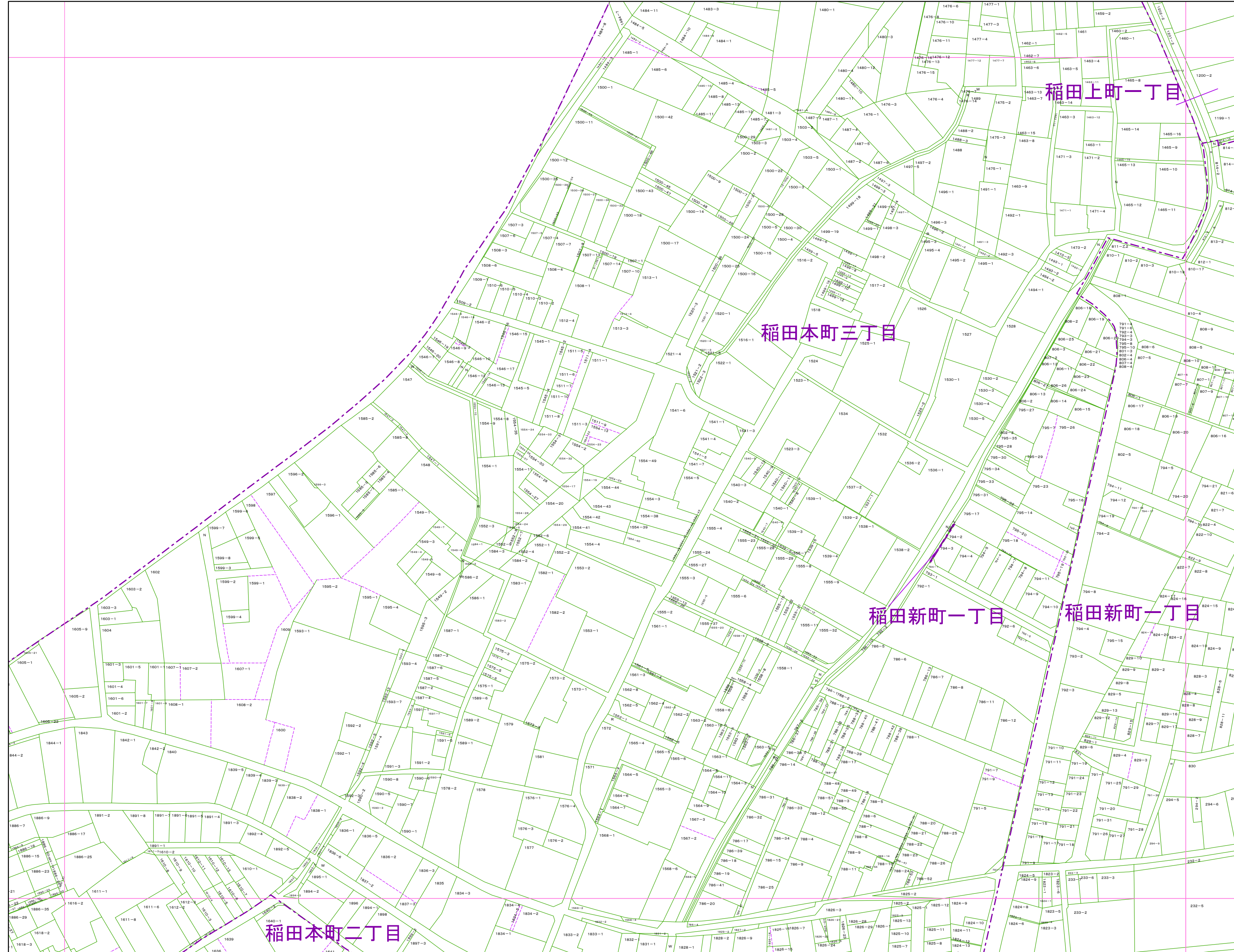
1:1,000

東大阪市税務部 0704

1:1,000

# 東大阪市地籍図


0705  
令和8年1月1日調整



	0125	0221
0704	0705	0801
0709	0710	0806

町丁目名

稲田上町一丁目
稲田新町一丁目
稲田本町二丁目
稲田本町三丁目



凡例

1234-1	地番
R	里道
W	水路
N	地番なし
1234-1	筆界破線 (推定線)
〇〇町	町丁目界
—	図郭線

令和8年3月作成  
0705

この地籍図は固定資産の評価の目的以外には使用できませんので、  
法律行為(売買、相続等)をする場合には法務局備付の図面によってください。


1:1,000

東大阪市税務部 0705

1:1,000

# 東大阪市地籍図


0706  
令和8年1月1日調整



0706	0707
0711	0712

町丁目名

森河内西一丁目  
森河内西二丁目



## 凡例

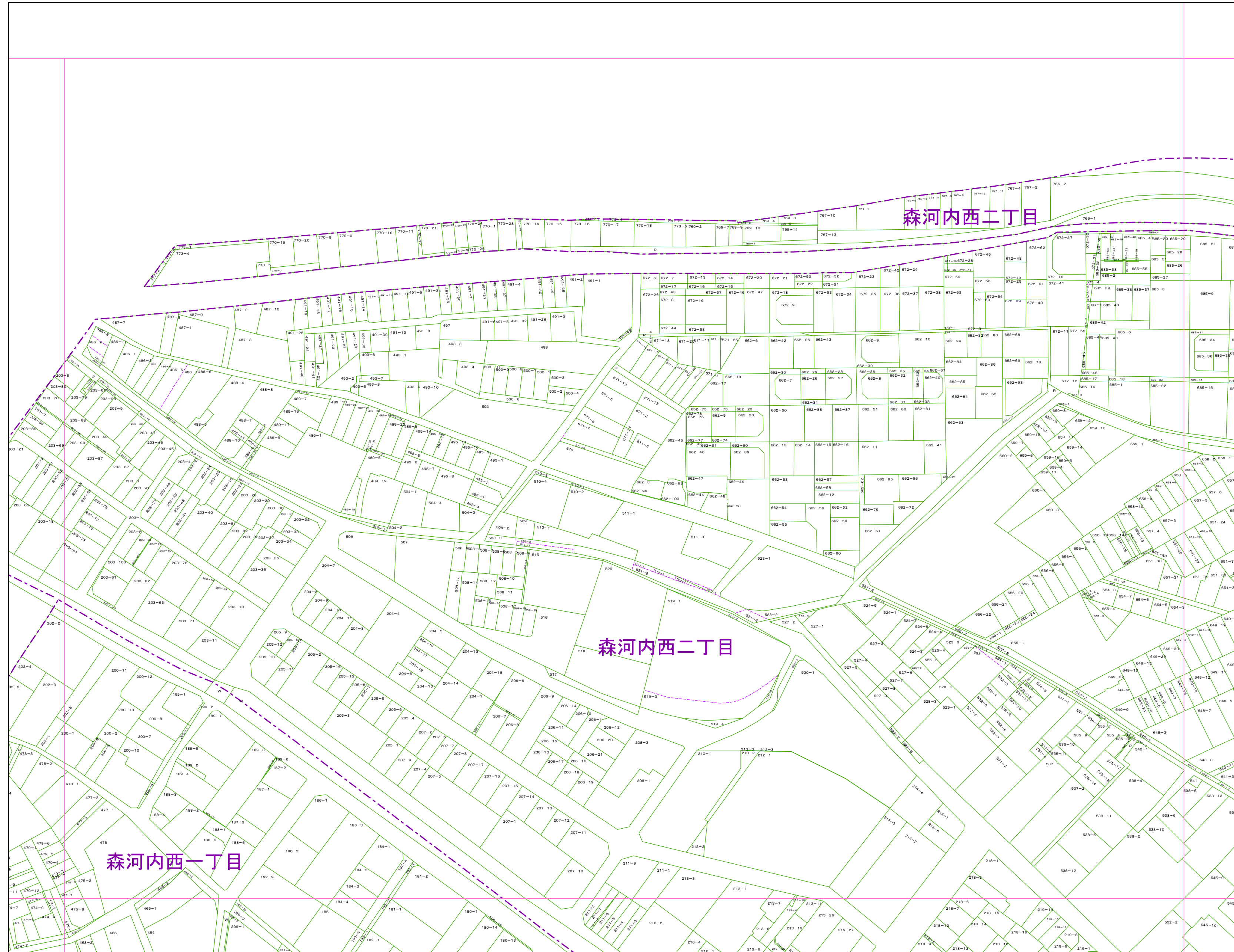
1234-1	地番
R	里道
W	水路
N	地番なし
1234-1	筆界破線 (推定線)
〇〇町	町丁目界
—	図郭線

令和8年3月作成  
0706

この地籍図は固定資産の評価の目的以外には使用できませんので、  
法律行為(売買、相続等)をする場合には法務局備付の図面によってください。


1:1,000

東大阪市税務部 0706



		0703
0706	0707	0708
0711	0712	0713

町丁目名  
森河内西一丁目  
森河内西二丁目



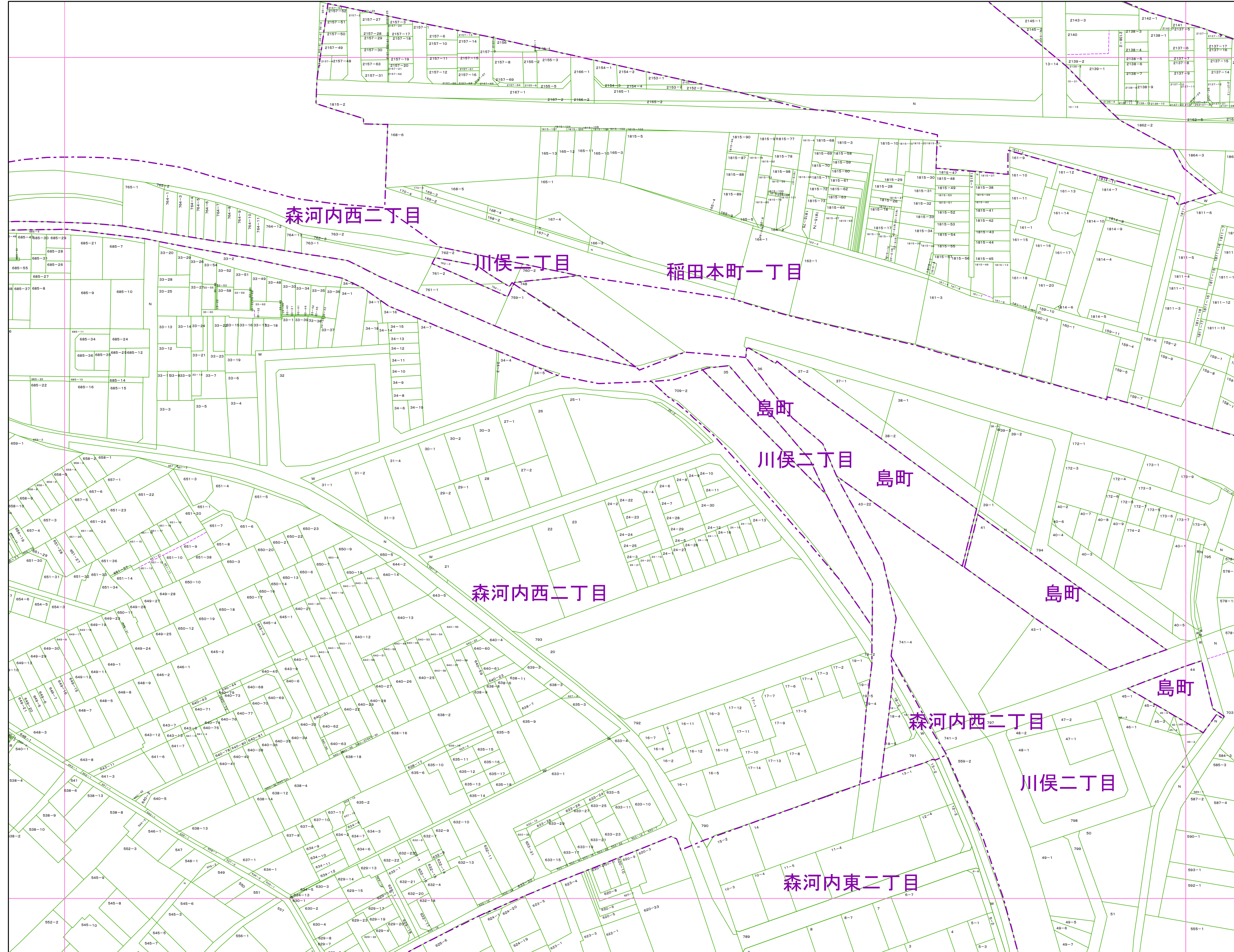
凡例

- 1234-1 地番
- R 里道
- W 水路
- N 地番なし
- 1234-1 筆界破線 (推定線)
- 〇〇町 町丁目界
- 図郭線

1:1,000

# 東大阪市地籍図


0708  
令和8年1月1日調整



	0703	0704
0707	0708	0709
0712	0713	0714

町丁目名

稲田本町一丁目  
川俣二丁目  
島町  
森河内西二丁目  
森河内東二丁目



凡例

1234-1	地番
R	里道
W	水路
N	地番なし
1234-1	筆界破線 (推定線)
〇〇町	町丁目界
—	図郭線

令和8年3月作成  
0708

この地籍図は固定資産の評価の目的以外には使用できませんので、  
法律行為(売買、相続等)をする場合には法務局備付の図面によってください。

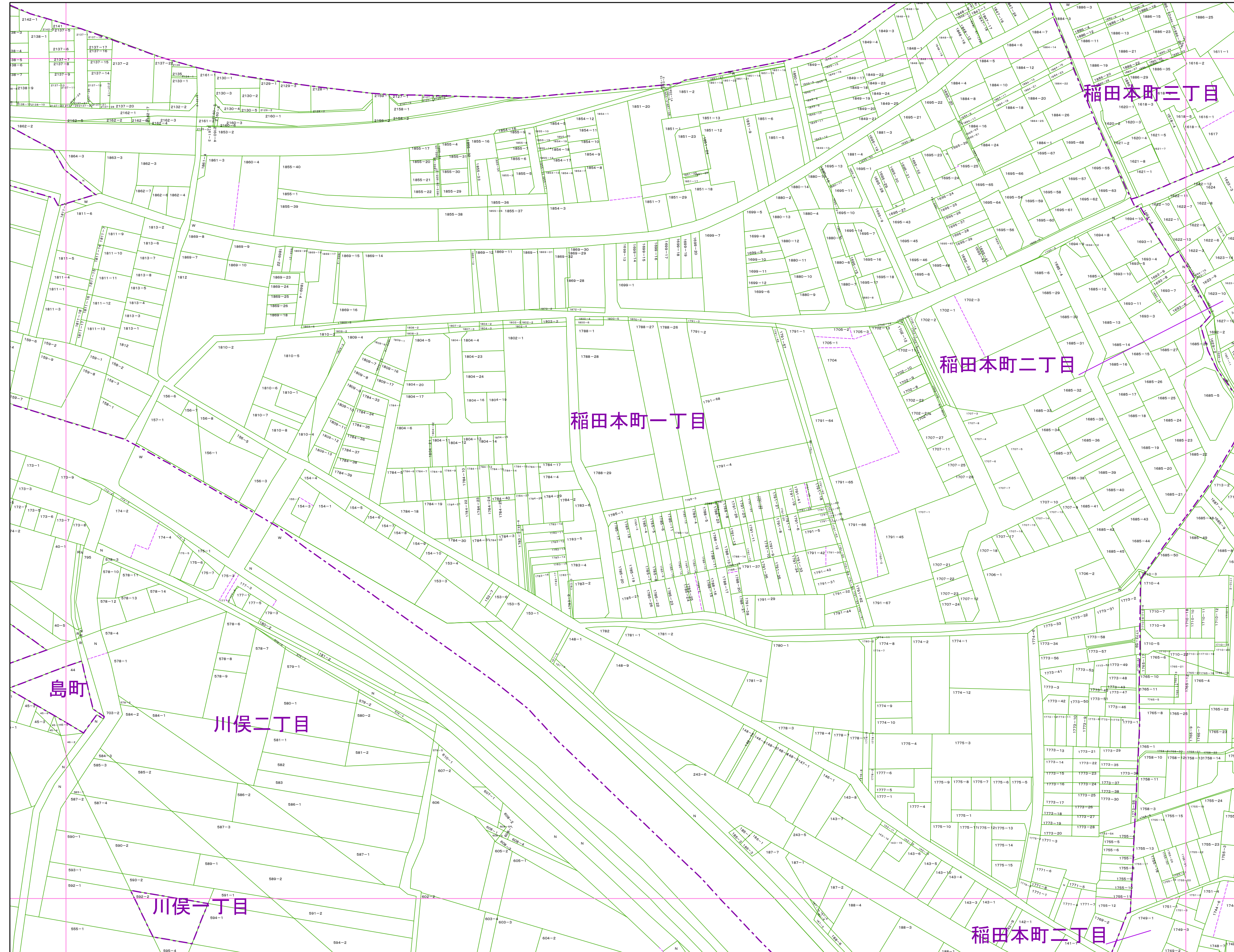
1:1,000

東大阪市税務部 0708

# 東大阪市地籍図


0709  
令和8年1月1日調整

1:1,000



0703	0704	0705
0708	0709	0710
0713	0714	0715

- 町丁目名
- 稲田本町一丁目
  - 稲田本町二丁目
  - 稲田本町三丁目
  - 川俣一丁目
  - 川俣二丁目
  - 島町



- 凡例
- 1234-1 地番
  - R 里道
  - W 水路
  - N 地番なし
  - 1234-1 筆界破線 (推定線)
  - 〇〇町 町丁目界
  - 図郭線

令和8年3月作成  
0709

この地籍図は固定資産の評価の目的以外には使用できませんので、  
法律行為(売買、相続等)をする場合には法務局備付の図面によってください。

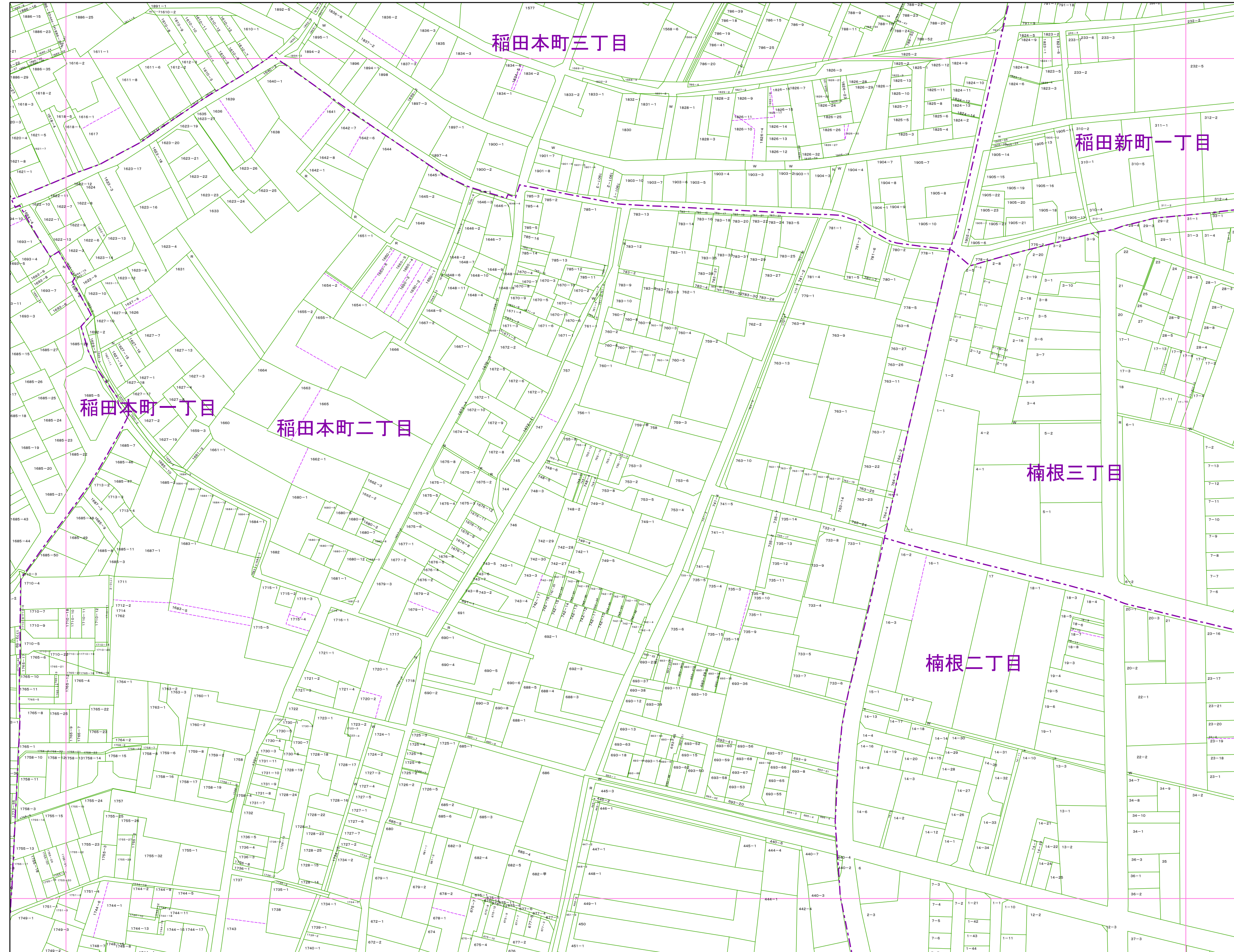
1:1,000

東大阪市税務部 0709

1:1,000

# 東大阪市地籍図


0710  
令和8年1月1日調整



0704	0705	0801
0709	0710	0806
0714	0715	0811

町丁目名

稲田新町一丁目
稲田本町一丁目
稲田本町二丁目
稲田本町三丁目
楠根二丁目
楠根三丁目



凡例

1234-1	地番
R	里道
W	水路
N	地番なし
1234-1	筆界破線 (推定線)
〇〇町	町丁目界
—	図郭線

令和8年3月作成  
0710

この地籍図は固定資産の評価の目的以外には使用できませんので、  
法律行為(売買、相続等)をする場合には法務局備付の図面によってください。

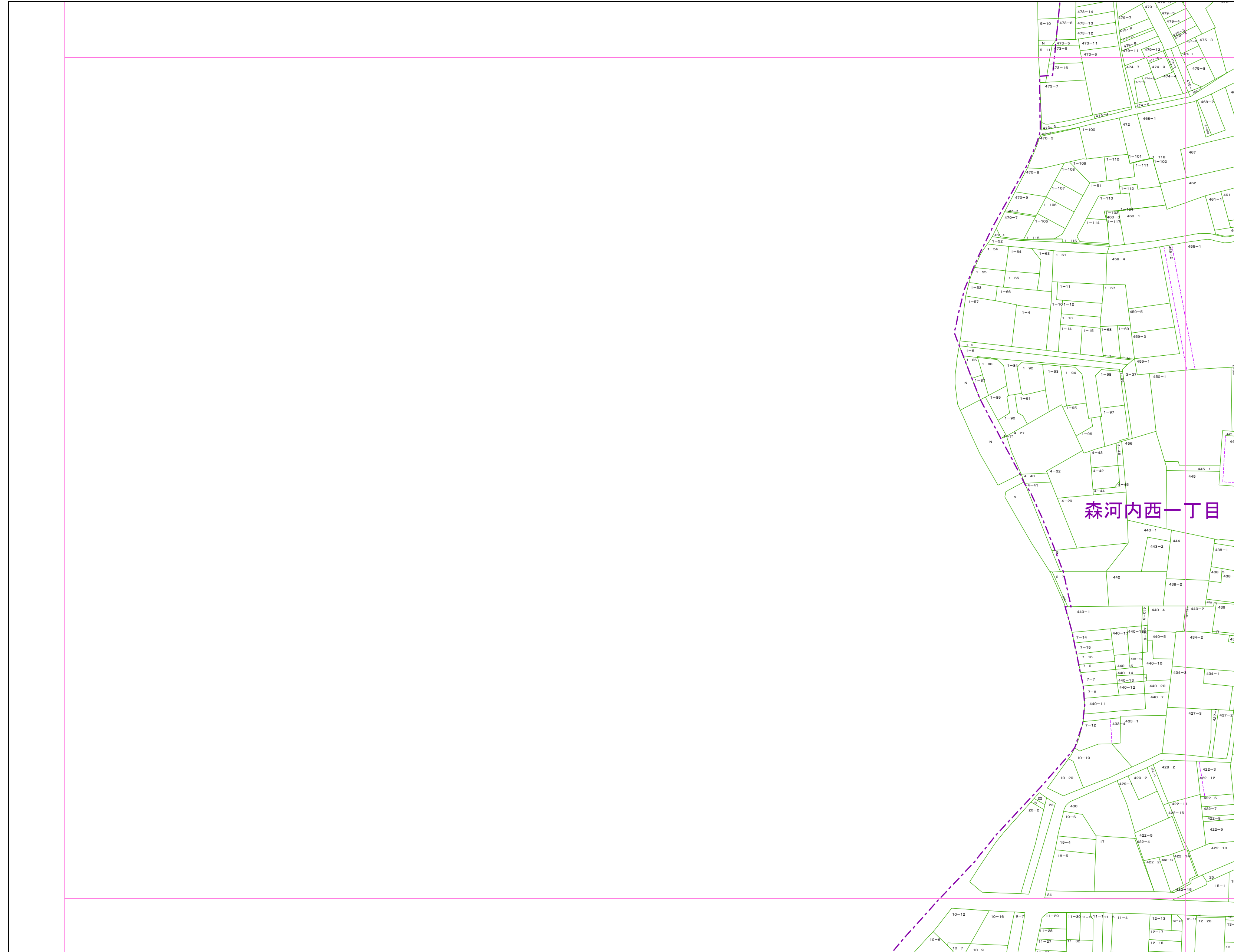
1:1,000

東大阪市税務部 0710

1:1,000


# 東大阪市地籍図

0711  
令和8年1月1日調整



0706	0707
0711	0712
0716	0717

町丁目名  
森河内西一丁目



凡例

1234-1	地番
R	里道
W	水路
N	地番なし
1234-1	筆界破線 (推定線)
〇〇町	町丁目界
図郭線	図郭線

令和8年3月作成  
0711

この地籍図は固定資産の評価の目的以外には使用できませんので、  
法律行為(売買、相続等)をする場合には法務局備付の図面によってください。

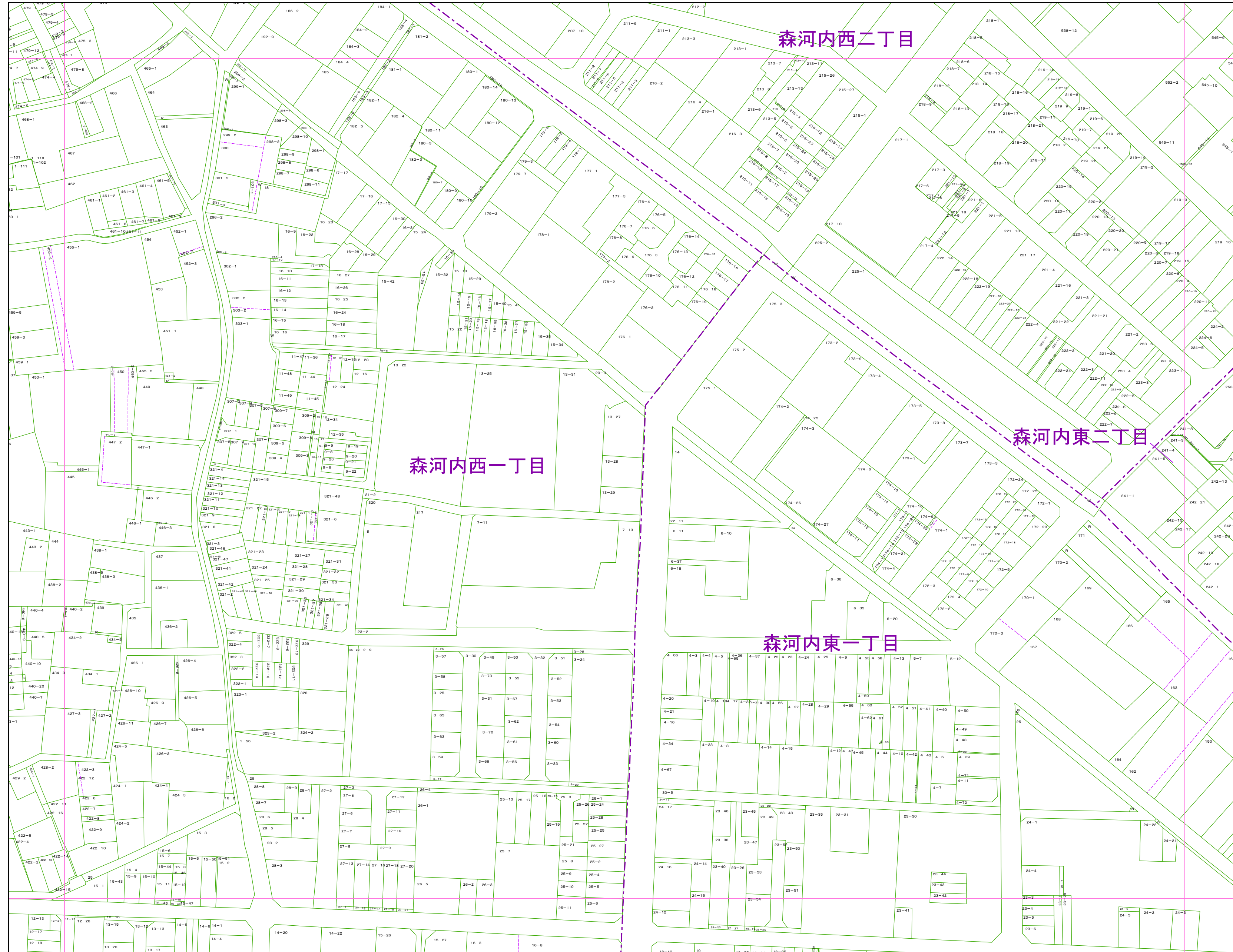
1:1,000

東大阪市税務部 0711

1:1,000

# 東大阪市地籍図


0712  
令和8年1月1日調整



0706	0707	0708
0711	0712	0713
0716	0717	0718

町丁目名

森河内西一丁目  
森河内西二丁目  
森河内東一丁目  
森河内東二丁目



凡例

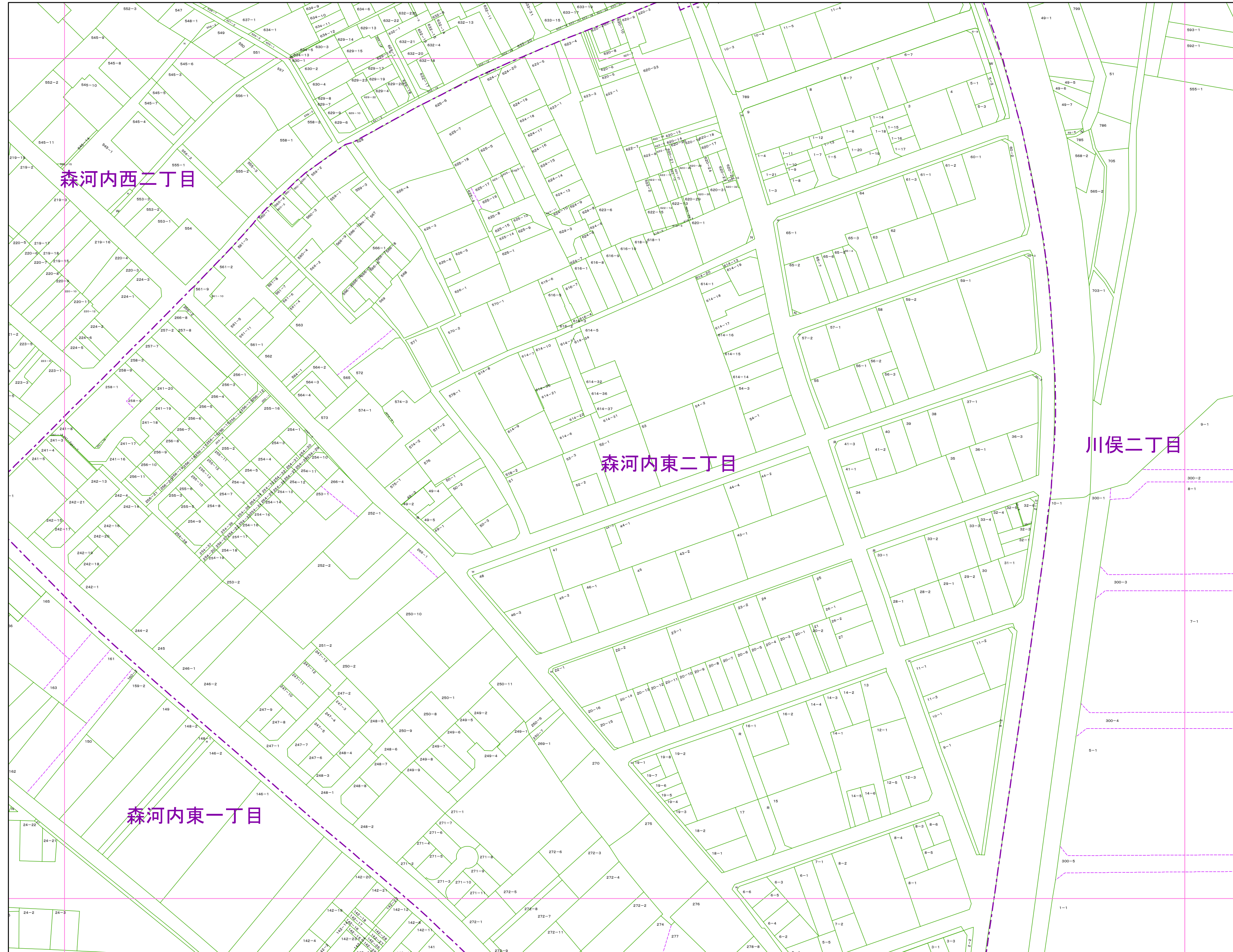
1234-1	地番
R	里道
W	水路
N	地番なし
1234-1	筆界破線 (推定線)
〇〇町	町丁目界
—	図郭線

令和8年3月作成  
0712

この地籍図は固定資産の評価の目的以外には使用できませんので、  
法律行為(売買、相続等)をする場合には法務局備付の図面によってください。

1:1,000


東大阪市税務部 0712



0707	0708	0709
0712	0713	0714
0717	0718	0719

町丁目名

川俣二丁目  
 森河内西二丁目  
 森河内東二丁目  
 森河内東一丁目



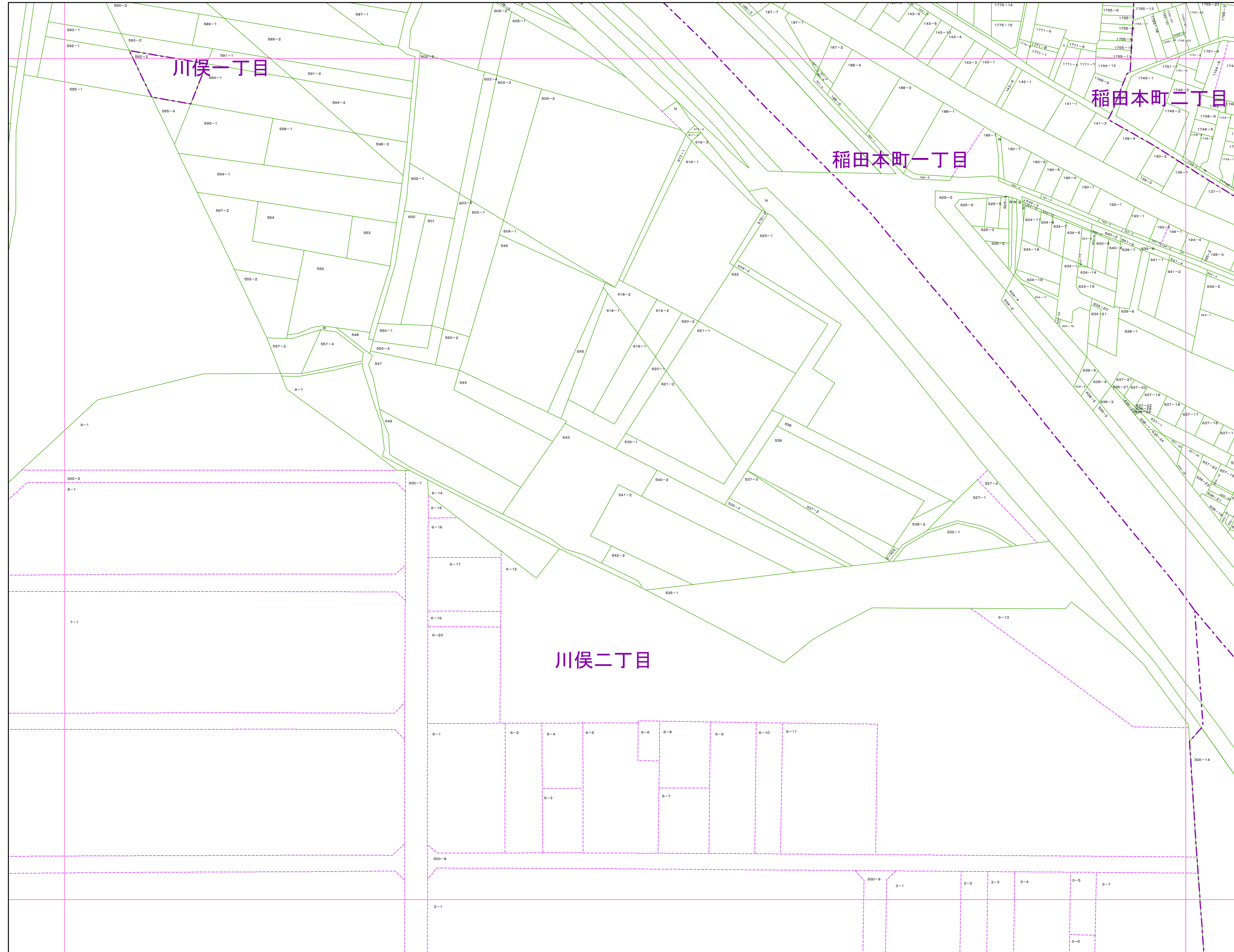
凡例

1234-1	地番
R	里道
W	水路
N	地番なし
1234-1	筆界破線 (推定線)
〇〇町	町丁目界
—	図郭線

1:1,000

# 東大阪市地籍図


0714  
令和8年1月1日調整



0708	0709	0710
0713	0714	0715
0718	0719	0720

町丁目名

稲田本町一丁目
稲田本町二丁目
川俣一丁目
川俣二丁目



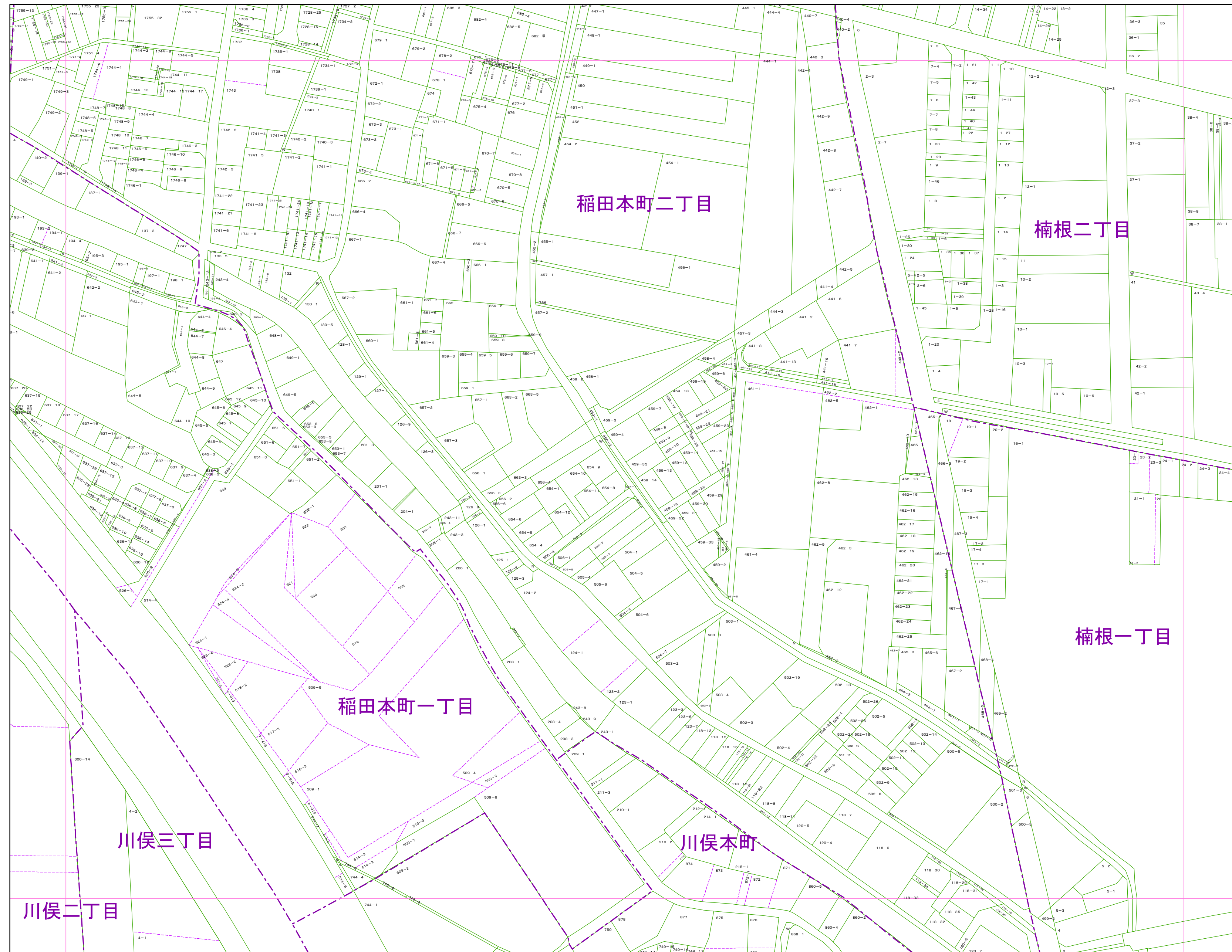
### 凡例

1234-1	地番
R	里道
W	水路
N	地番なし
1234-1	筆界破線 (推定線)
○○町	町丁目界
□	図郭線

東大阪市地籍図

1:1,000


0715  
令和8年1月1日調整



0709	0710	0806
0714	0715	0811
0719	0720	0816

町丁目名

稲田本町一丁目
稲田本町二丁目
川俣二丁目
川俣三丁目
川俣本町
楠根一丁目
楠根二丁目



凡例

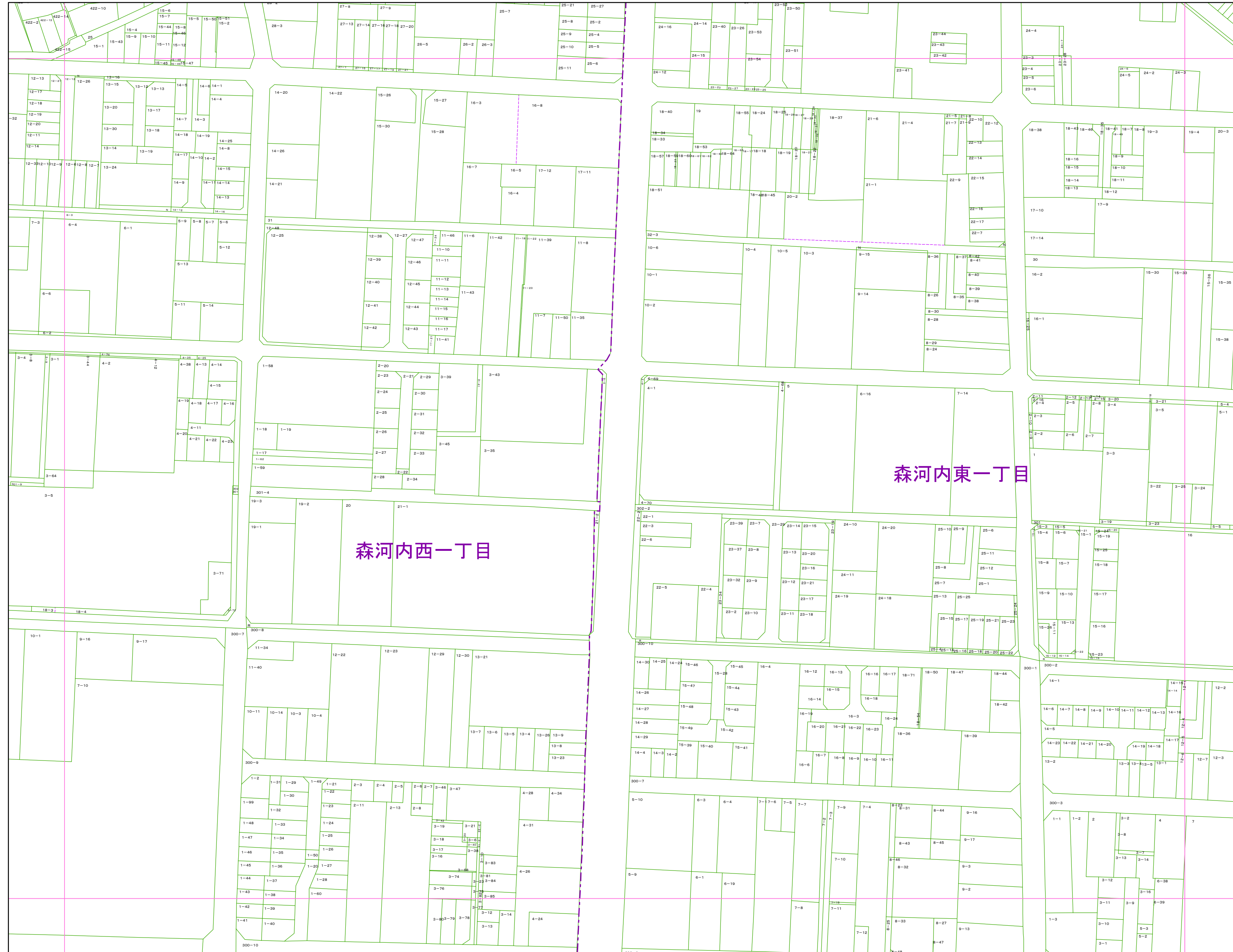
1234-1	地番
R	里道
W	水路
N	地番なし
1234-1	筆界破線 (推定線)
〇〇	町丁目界
—	図郭線



1:1,000


# 東大阪市地籍図

0717  
令和8年1月1日調整



0711	0712	0713
0716	0717	0718
0721	0722	0723

町丁目名  
森河内西一丁目  
森河内東一丁目



凡例

1234-1	地番
R	里道
W	水路
N	地番なし
1234-1	筆界破線 (推定線)
〇〇町	町丁目界
—	図郭線

令和8年3月作成  
0717

この地籍図は固定資産の評価の目的以外には使用できませんので、  
法律行為(売買、相続等)をする場合には法務局備付の図面によってください。

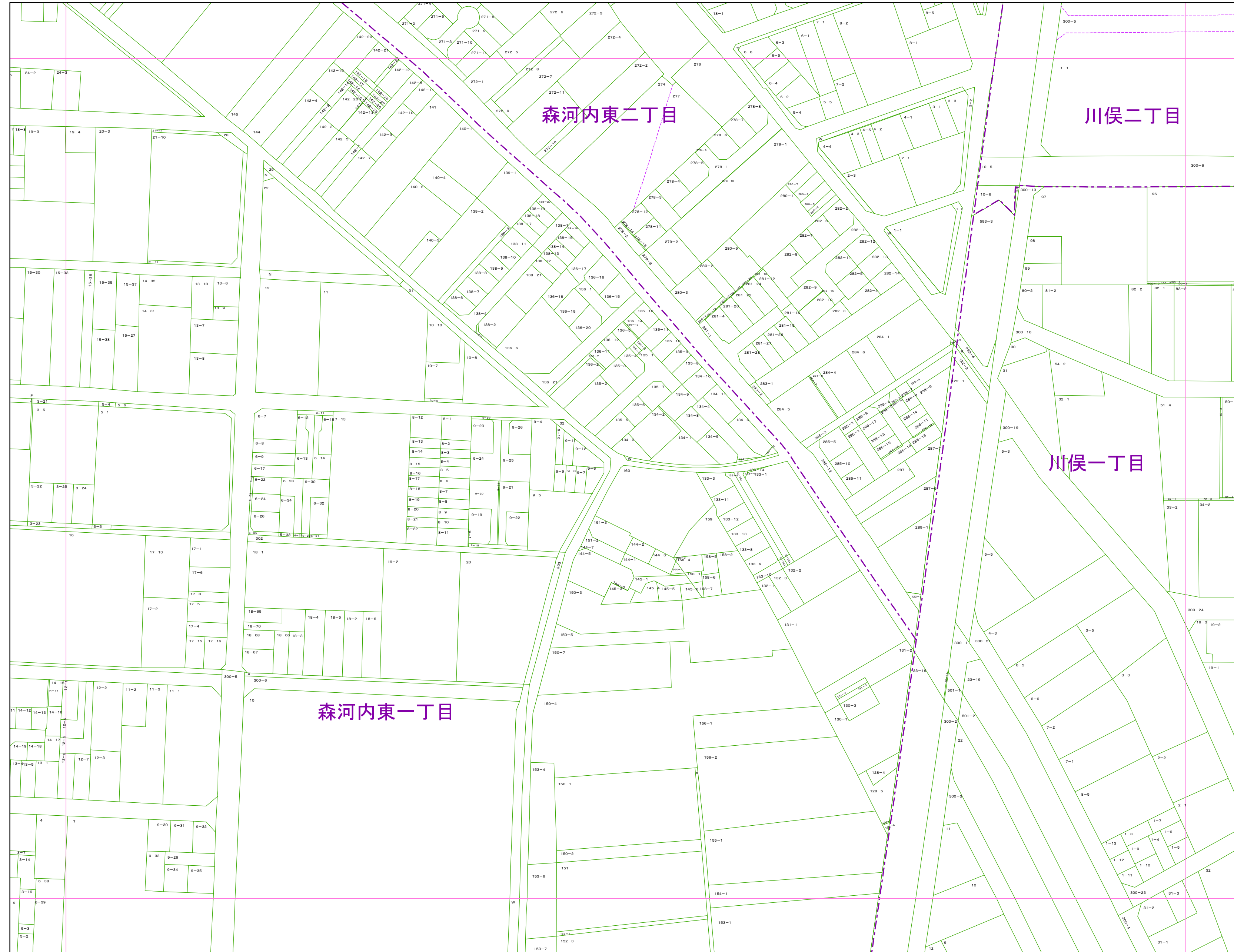
1:1,000

東大阪市税務部 0717

1:1,000

# 東大阪市地籍図

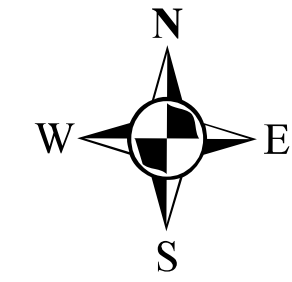
0718  
令和8年1月1日調整



0712	0713	0714
0717	0718	0719
0722	0723	0724

町丁目名

川俣一丁目
川俣二丁目
森河内東一丁目
森河内東二丁目



## 凡例

1234-1	地番
R	里道
W	水路
N	地番なし
1234-1	筆界破線 (推定線)
〇〇町	町丁目界
〰	図郭線

令和8年3月作成  
0718

この地籍図は固定資産の評価の目的以外には使用できませんので、  
法律行為(売買、相続等)をする場合には法務局備付の図面によってください。

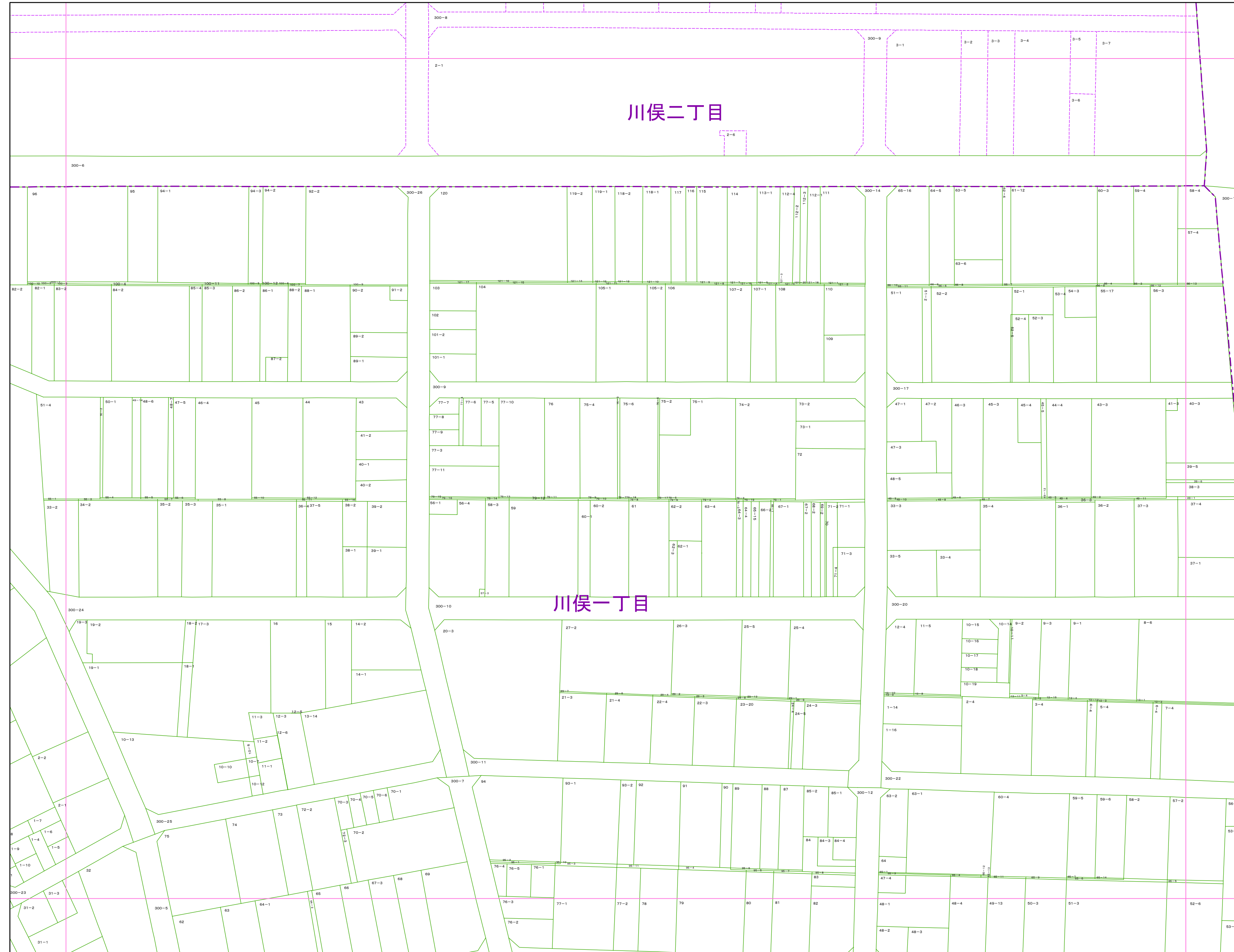
1:1,000

東大阪市税務部 0718

1:1,000

# 東大阪市地籍図


0719  
令和8年1月1日調整



0713	0714	0715
0718	0719	0720
0723	0724	0725

町丁目名

川俣一丁目
川俣二丁目



## 凡例

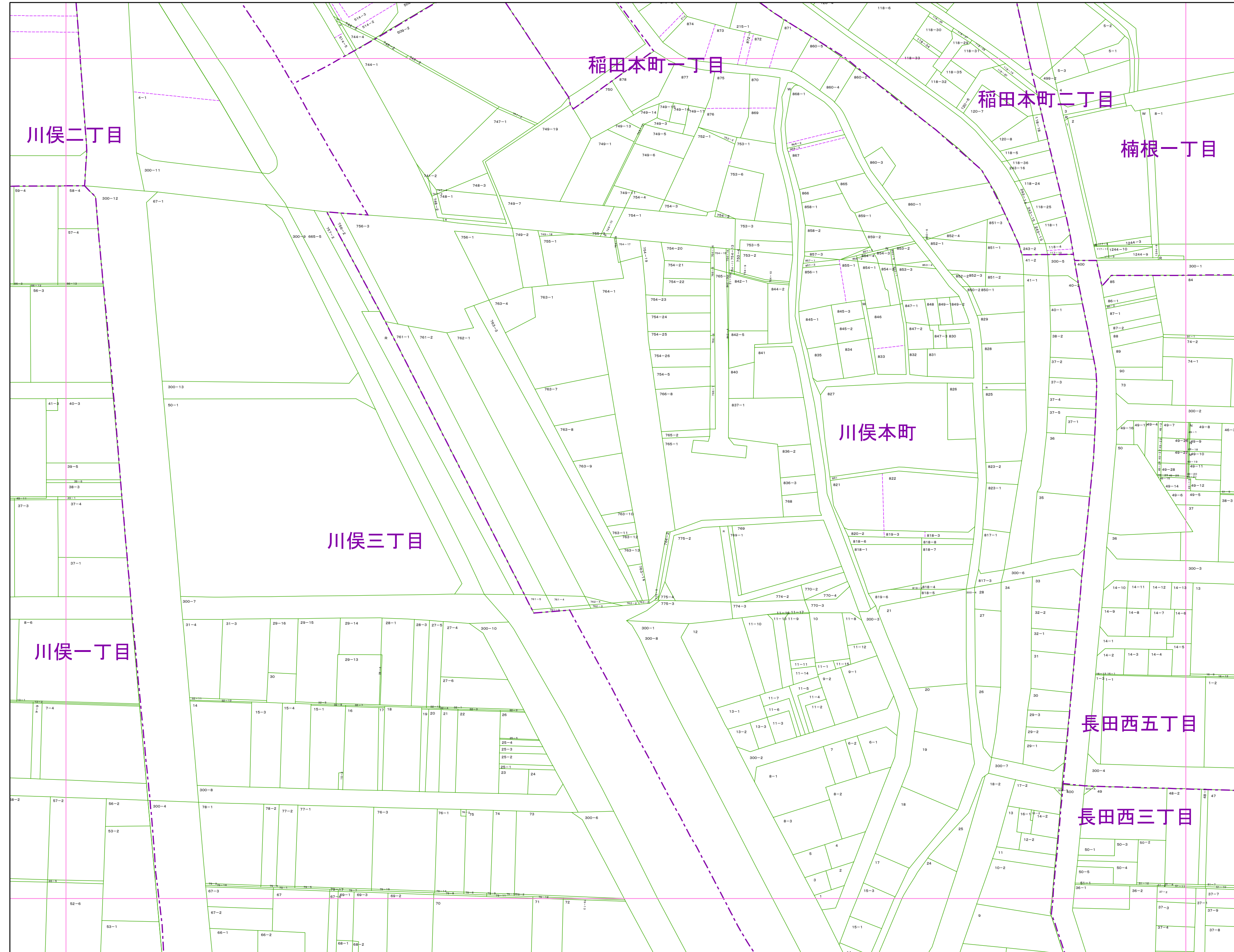
1234-1	地番
R	里道
W	水路
N	地番なし
1234-1	筆界破線 (推定線)
〇〇町	町丁目界
□	図郭線

令和8年3月作成  
0719

この地籍図は固定資産の評価の目的以外には使用できませんので、  
法律行為(売買、相続等)をする場合には法務局備付の図面によってください。


1:1,000

東大阪市税務部 0719



0714	0715	0811
0719	0720	0816
0724	0725	0821

- 町丁目名
- 稲田本町一丁目
  - 稲田本町二丁目
  - 川俣一丁目
  - 川俣二丁目
  - 川俣三丁目
  - 川俣本町
  - 楠根一丁目
  - 長田西三丁目
  - 長田西五丁目

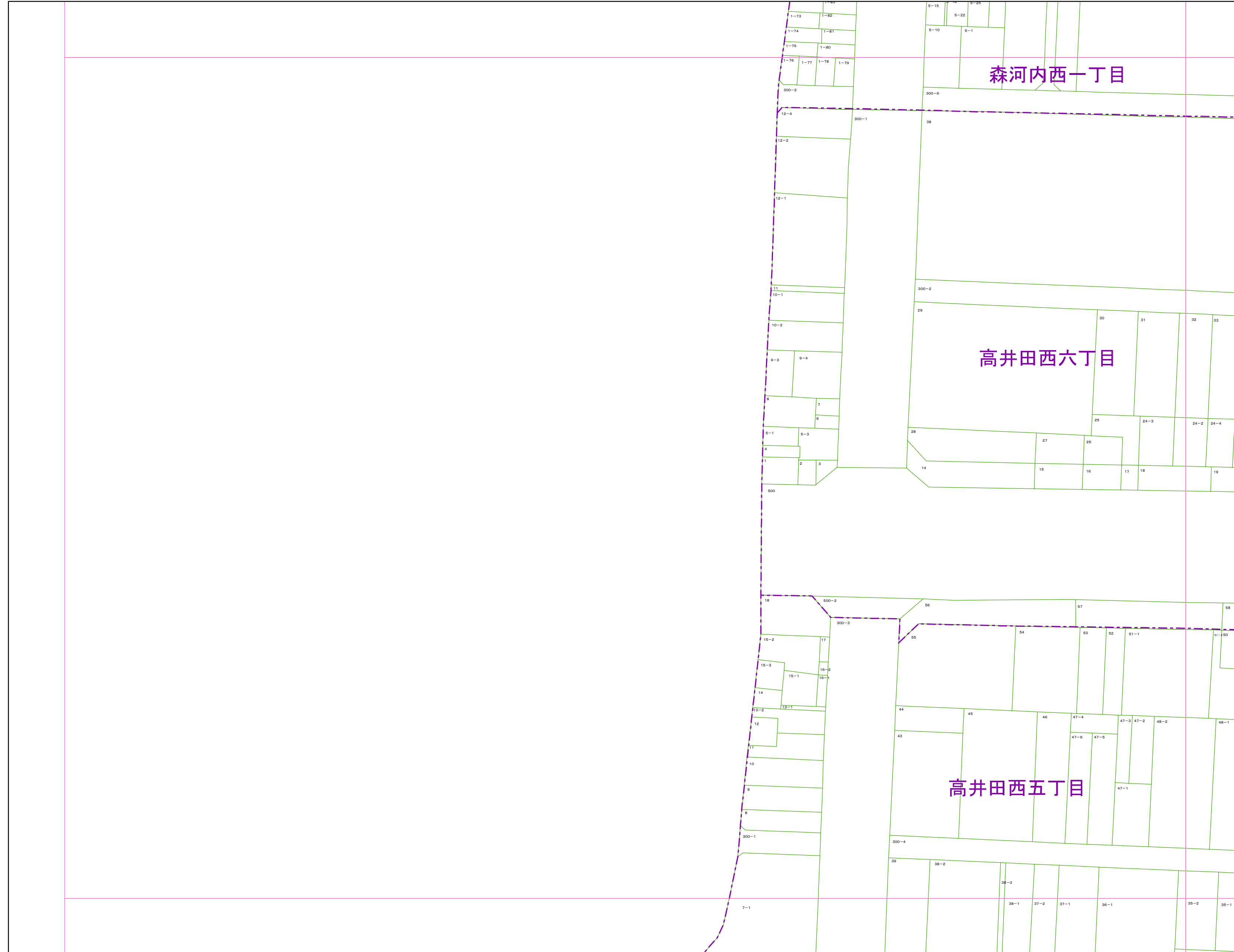


- 凡例
- 1234-1 地番
  - R 里道
  - W 水路
  - N 地番なし
  - 1234-1 筆界破線 (推定線)
  - 〇〇町 町丁目界
  - 図郭線

1:1,000

# 東大阪市地籍図


0721  
令和8年1月1日調整



0716	0717
0721	0722
1401	1402

町丁目名

高井田西五丁目  
高井田西六丁目  
森河内西一丁目



凡例

1234-1	地番
R	里道
W	水路
N	地番なし
1234-1	筆界破線 (推定線)
〇〇町	町丁目界
—	図郭線

令和8年3月作成  
0721

この地籍図は固定資産の評価の目的以外には使用できませんので、  
法律行為(売買、相続等)をする場合には法務局備付の図面によってください。

1:1,000

東大阪市税務部 0721

1:1,000


# 東大阪市地籍図

0722  
令和8年1月1日調整



0716	0717	0718
0721	0722	0723
1401	1402	1403

- 町丁目名
- 高井田中五丁目
  - 高井田西五丁目
  - 高井田西六丁目
  - 高井田本通五丁目
  - 高井田本通六丁目
  - 高井田本通七丁目
  - 森河内西一丁目
  - 森河内東一丁目



- 凡例
- 1234-1 地番
  - R 里道
  - W 水路
  - N 地番なし
  - 1234-1 筆界破線 (推定線)
  - 〇町 町丁目界
  - 図郭線

令和8年3月作成  
0722

この地籍図は固定資産の評価の目的以外には使用できませんので、  
法律行為(売買、相続等)をする場合には法務局備付の図面によってください。

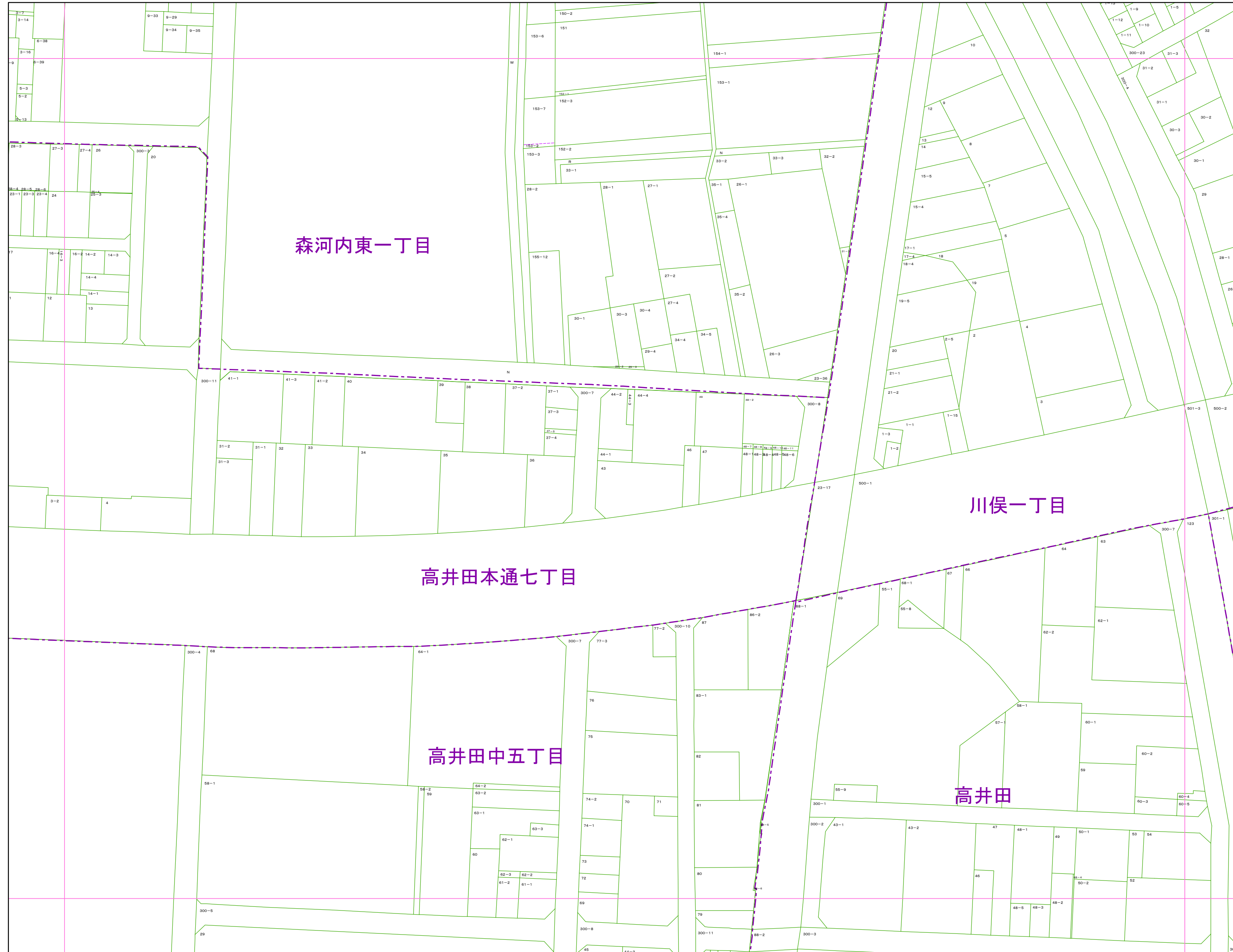
1:1,000

東大阪市税務部 0722

1:1,000

# 東大阪市地籍図


0723  
令和8年1月1日調整



0717	0718	0719
0722	0723	0724
1402	1403	1404

町丁目名

川俣一丁目  
高井田  
高井田中五丁目  
高井田本通七丁目  
森河内東一丁目



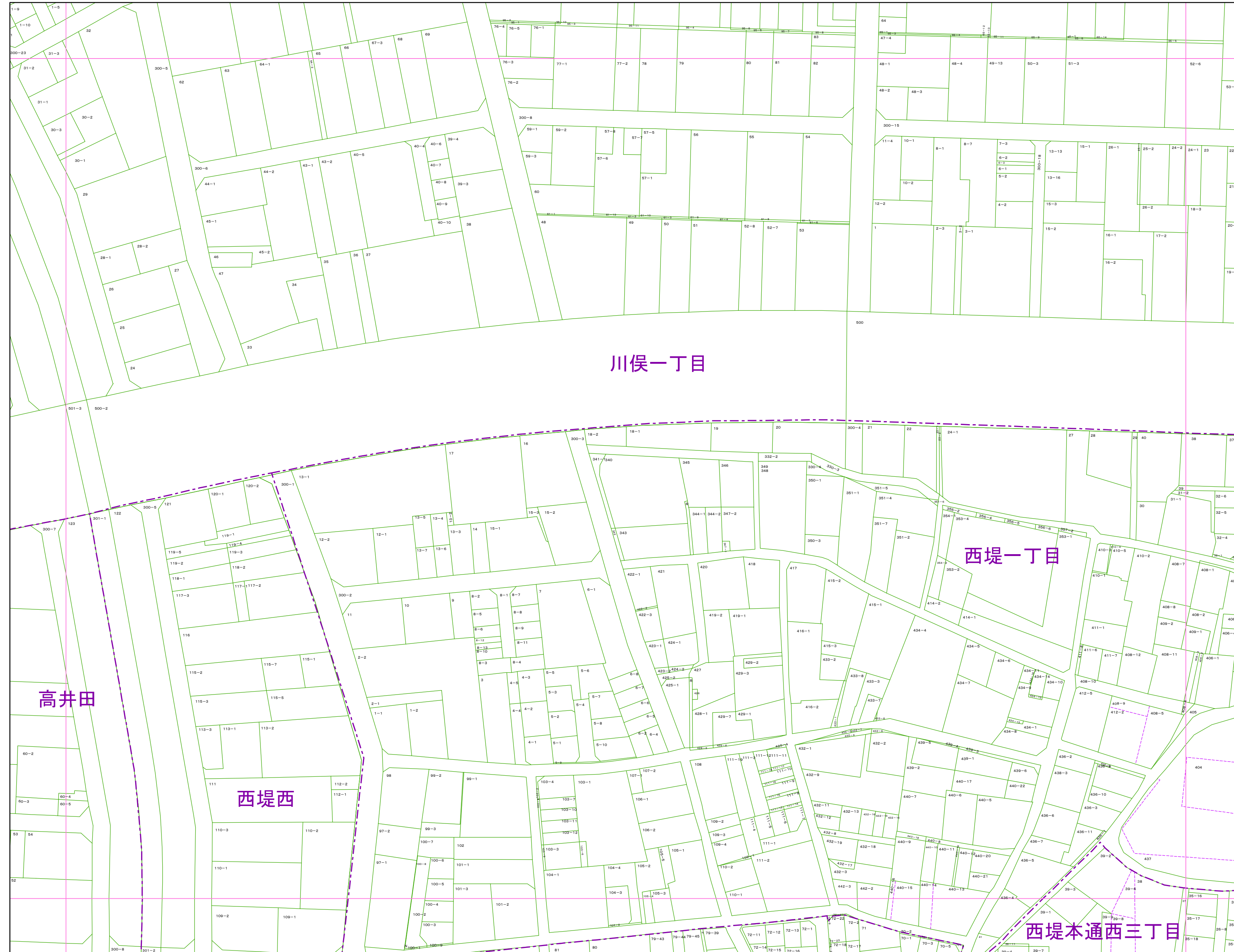
凡例

1234-1	地番
R	里道
W	水路
N	地番なし
1234-1	筆界破線 (推定線)
〇〇	町丁目界
—	図郭線

1:1,000

# 東大阪市地籍図


0724  
令和8年1月1日調整



0718	0719	0720
0723	0724	0725
1403	1404	1405

町丁目名

川俣一丁目  
高井田  
西堤一丁目  
西堤西  
西堤本通西三丁目



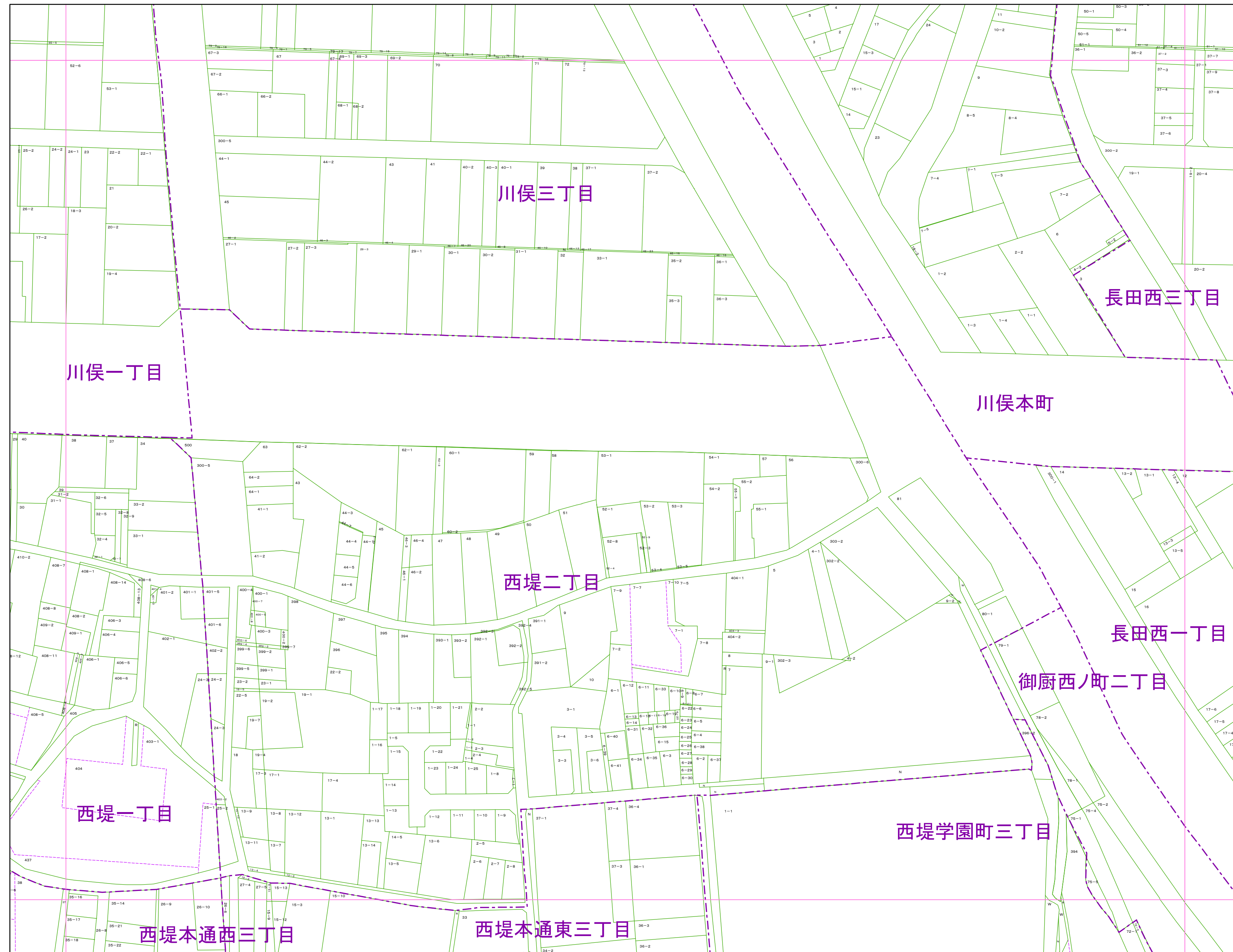
凡例

1234-1	地番
R	里道
W	水路
N	地番なし
1234-1	筆界破線 (推定線)
〇〇町	町丁目界
—	図郭線

東大阪市地籍図


0725  
令和8年1月1日調整

1:1,000



0719	0720	0816
0724	0725	0821
1404	1405	1501

- 町丁目名
- 川俣一丁目
  - 川俣三丁目
  - 川俣本町
  - 長田西一丁目
  - 長田西三丁目
  - 西堤一丁目
  - 西堤二丁目
  - 西堤学園町三丁目
  - 西堤本通西三丁目
  - 西堤本通東三丁目
  - 御厨西ノ町二丁目



- 凡例
- 1234-1 地番
  - R 里道
  - W 水路
  - N 地番なし
  - 1234-1 筆界破線 (推定線)
  - 〇〇町 町丁目界
  - 図郭線

令和8年3月作成  
0725

この地籍図は固定資産の評価の目的以外には使用できませんので、  
法律行為(売買、相続等)をする場合には法務局備付の図面によってください。

1:1,000

東大阪市税務部 0725