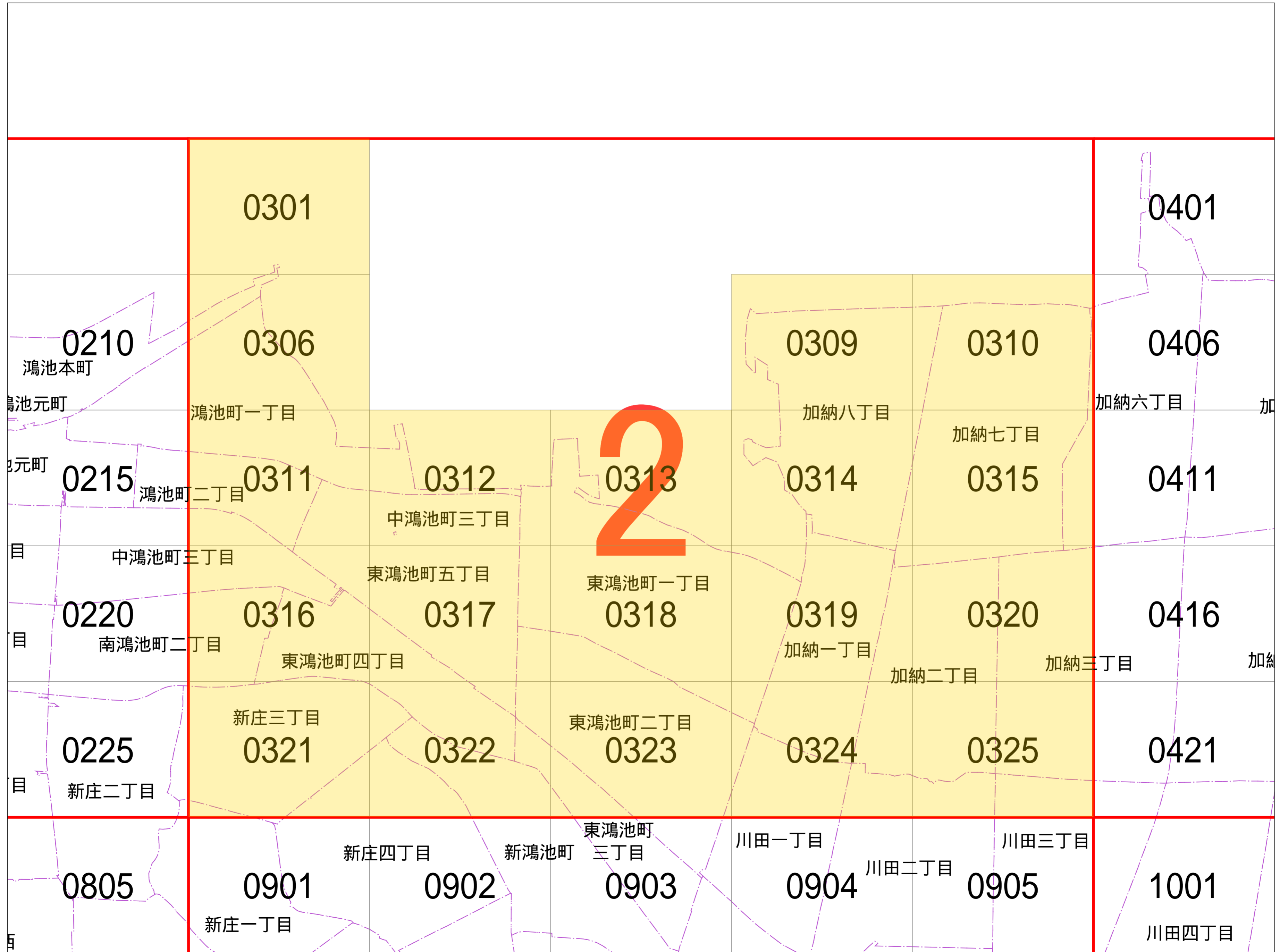


# 東大阪市索引図

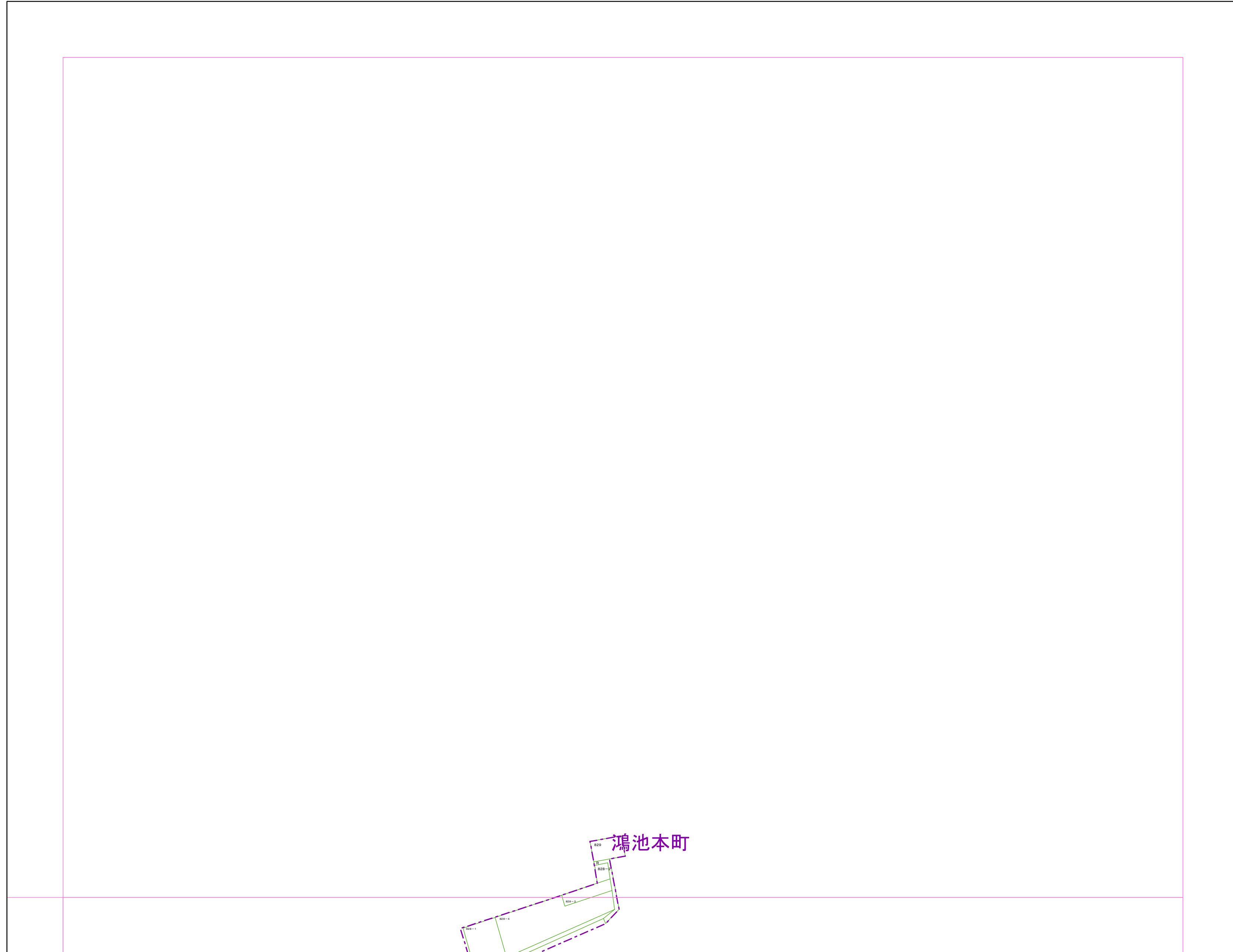




1:1,000

# 東大阪市地籍図


0301  
令和8年1月1日調整



0301	
0210	0306

町丁目名

鴻池本町



## 凡例

1234-1	地番
R	里道
W	水路
N	地番なし
1234-1	筆界破線 (推定線)
〇〇町	町丁目界
〰	図郭線

令和8年3月作成  
0301

この地籍図は固定資産の評価の目的以外には使用できませんので、  
法律行為(売買、相続等)をする場合には法務局備付の図面によってください。


1:1,000

東大阪市税務部 0301

1:1,000



# 東大阪市地籍図

0305  
令和8年1月1日調整



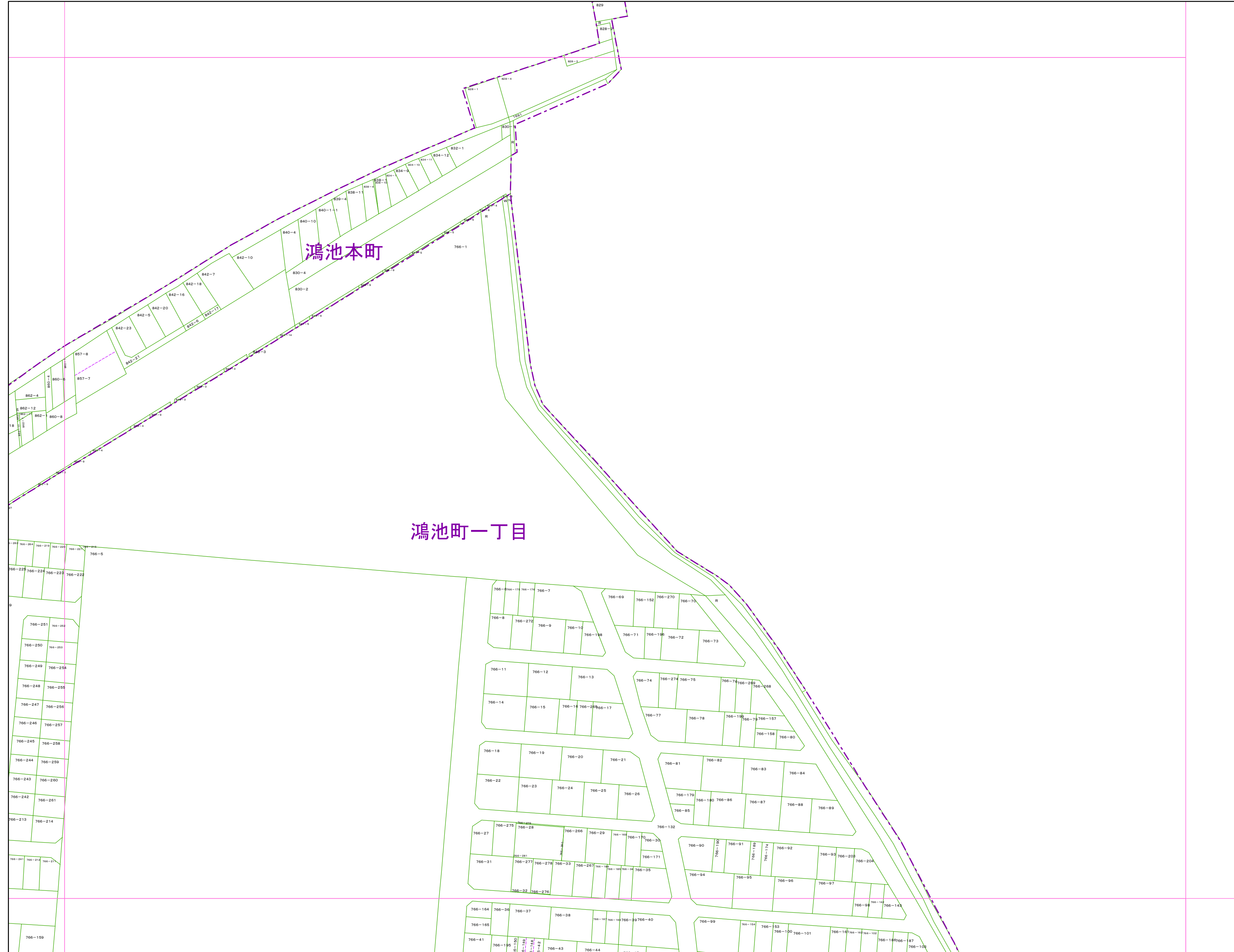
	0305	0401
0309	0310	0406

町丁目名



## 凡例


1234-1	地番
R	里道
W	水路
N	地番なし
1234-1	筆界破線 (推定線)
〇〇町	町丁目界
	図郭線



	0301	
0210	0306	
0215	0311	0312

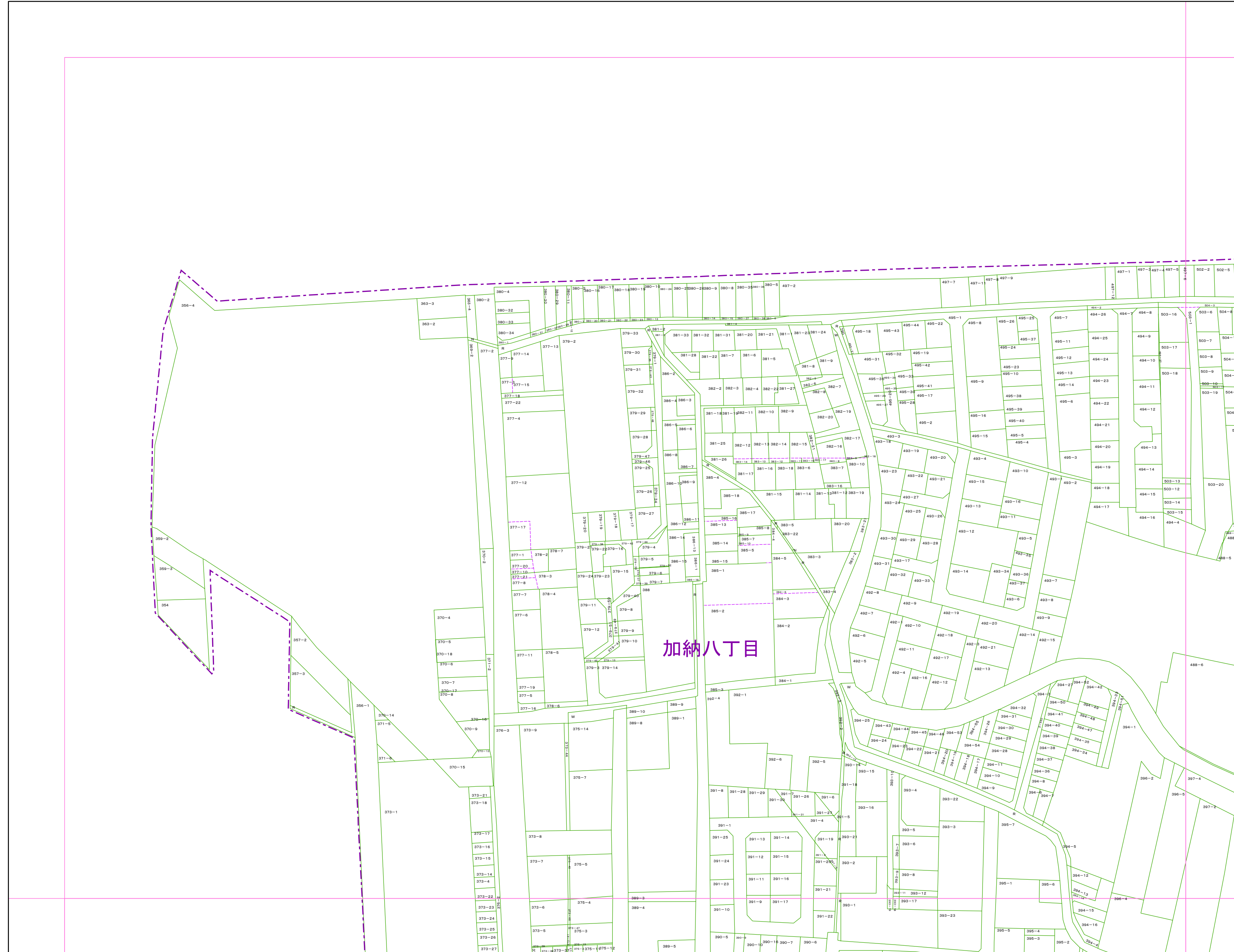
町丁目名

鴻池町一丁目
鴻池本町




凡例

1234-1	地番
R	里道
W	水路
N	地番なし
1234-1	筆界破線 (推定線)
〇〇町	町丁目界
□	図郭線



		0305
	0309	0310
0313	0314	0315

町丁目名  
加納八丁目



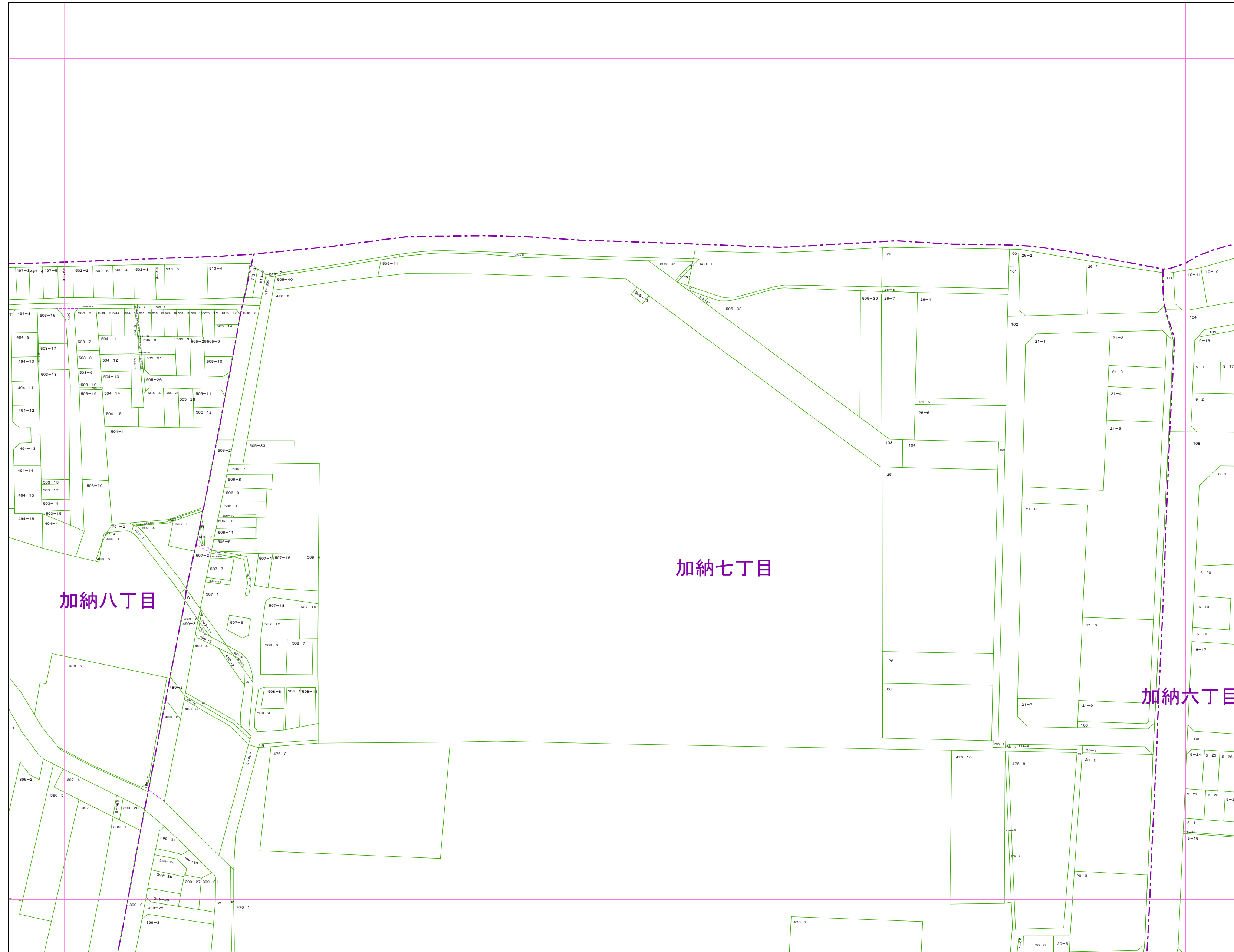
凡例

- 1234-1 地番
- R 里道
- W 水路
- N 地番なし
- 1234-1 筆界破線 (推定線)
- 〇〇町 町丁目界
- 図郭線

1:1,000

# 東大阪市地籍図


0310  
令和8年1月1日調整



	0305	0401
0309	0310	0406
0314	0315	0411

町丁目名

加納六丁目  
加納七丁目  
加納八丁目



凡例

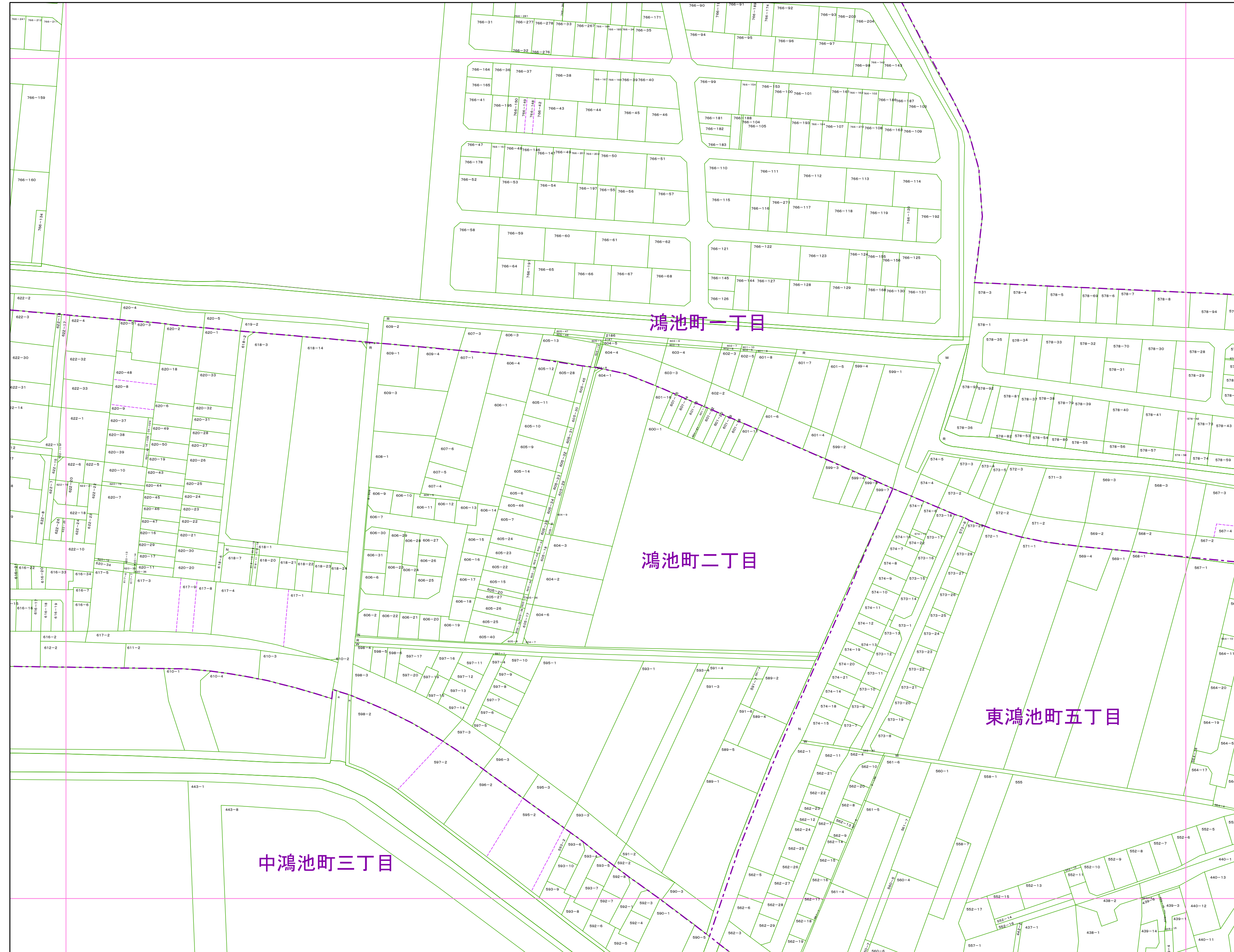
1234-1	地番
R	里道
W	水路
N	地番なし
1234-1	筆界破線 (推定線)
○○町	町丁目界
□	図郭線

令和8年3月作成  
0310

この地籍図は固定資産の評価の目的以外には使用できませんので、  
法律行為(売買、相続等)をする場合には法務局備付の図面によってください。

1:1,000


東大阪市税務部 0310



0210	0306	
0215	0311	0312
0220	0316	0317

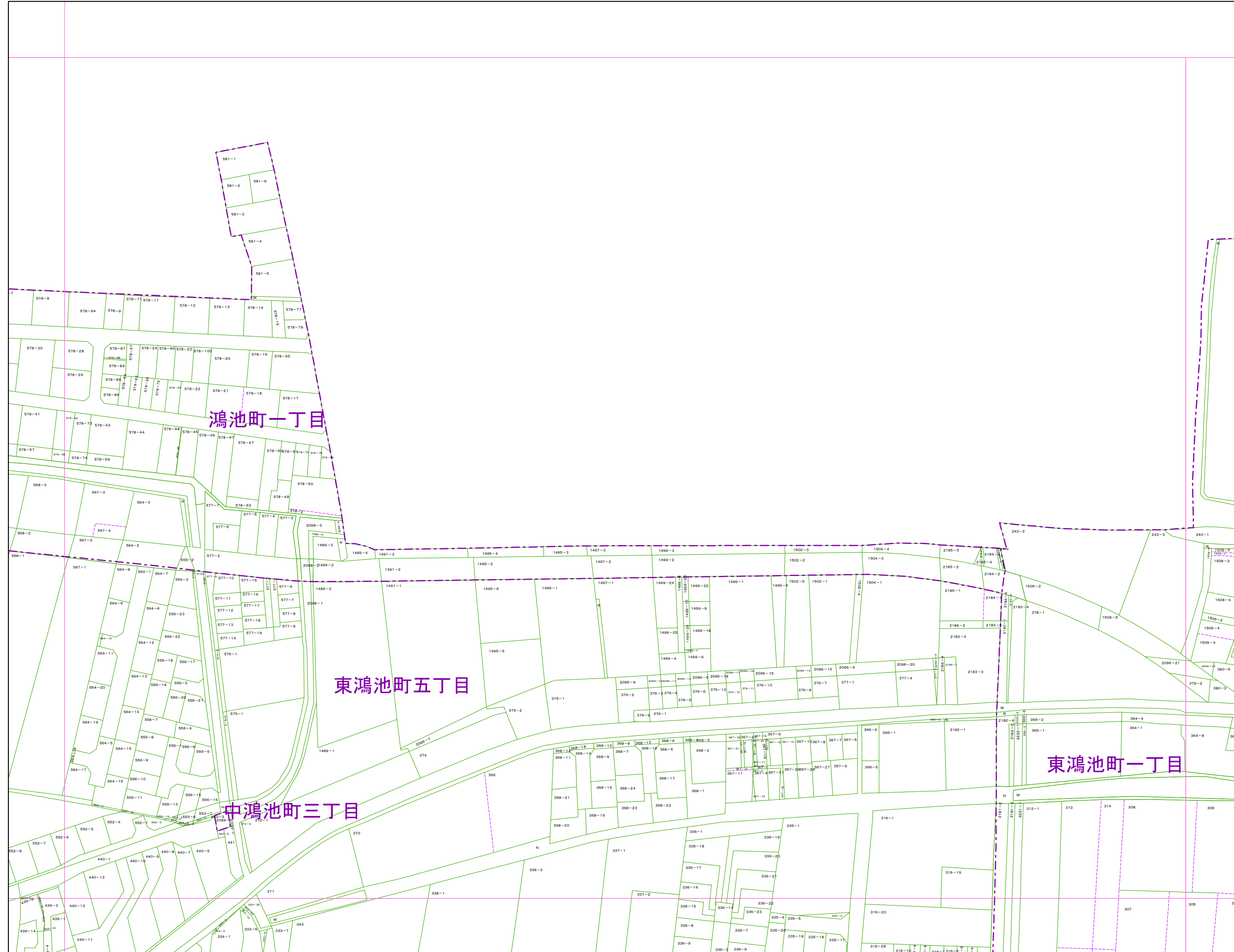
町丁目名

鴻池町一丁目  
 鴻池町二丁目  
 中鴻池町三丁目  
 東鴻池町五丁目



凡例


1234-1	地番
R	里道
W	水路
N	地番なし
1234-1	筆界破線 (推定線)
〇〇町	町丁目界
—	図郭線



0306		
0311	0312	0313
0316	0317	0318

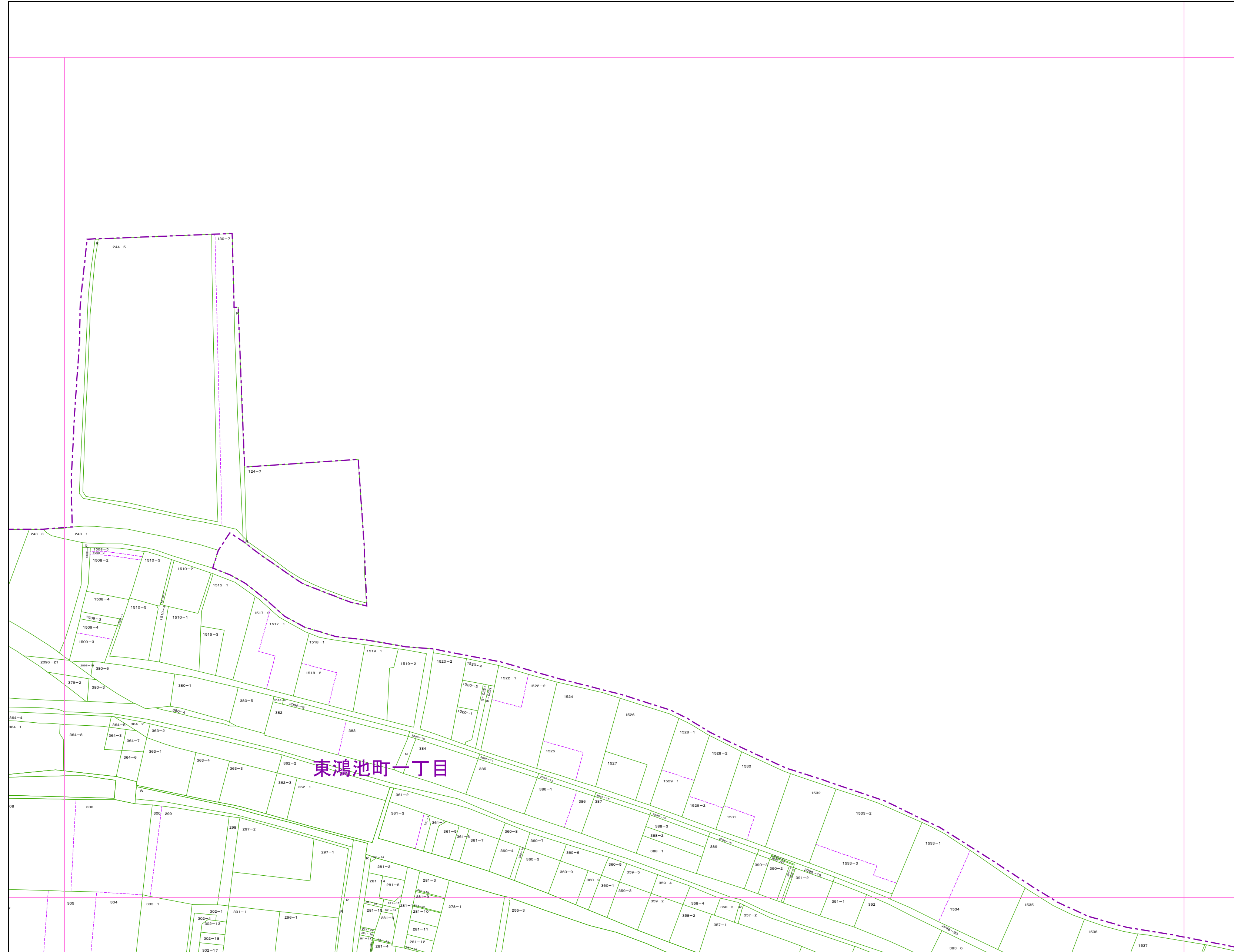
町丁目名

鴻池町一丁目  
中鴻池町三丁目  
東鴻池町一丁目  
東鴻池町五丁目




凡例

1234-1	地番
R	里道
W	水路
N	地番なし
1234-1	筆界破線 (推定線)
〇〇町	町丁目界
—	図郭線



		0309
0312	0313	0314
0317	0318	0319

町丁目名  
東鴻池町一丁目



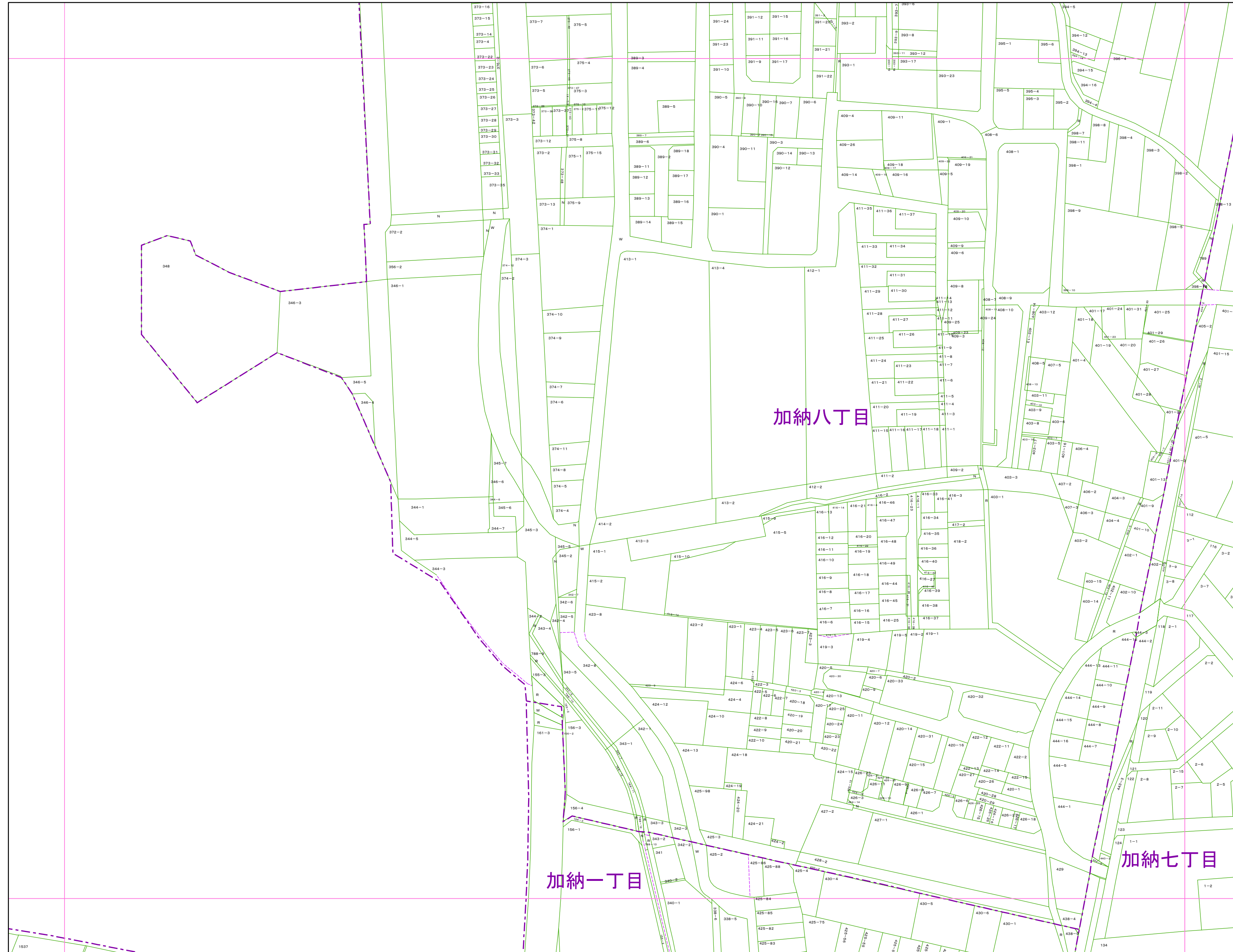
凡例

- 1234-1 地番
- R 里道
- W 水路
- N 地番なし
- 1234-1 筆界破線 (推定線)
- 〇〇町 町丁目界
- 図郭線

1:1,000

# 東大阪市地籍図


0314  
令和8年1月1日調整



	0309	0310
0313	0314	0315
0318	0319	0320

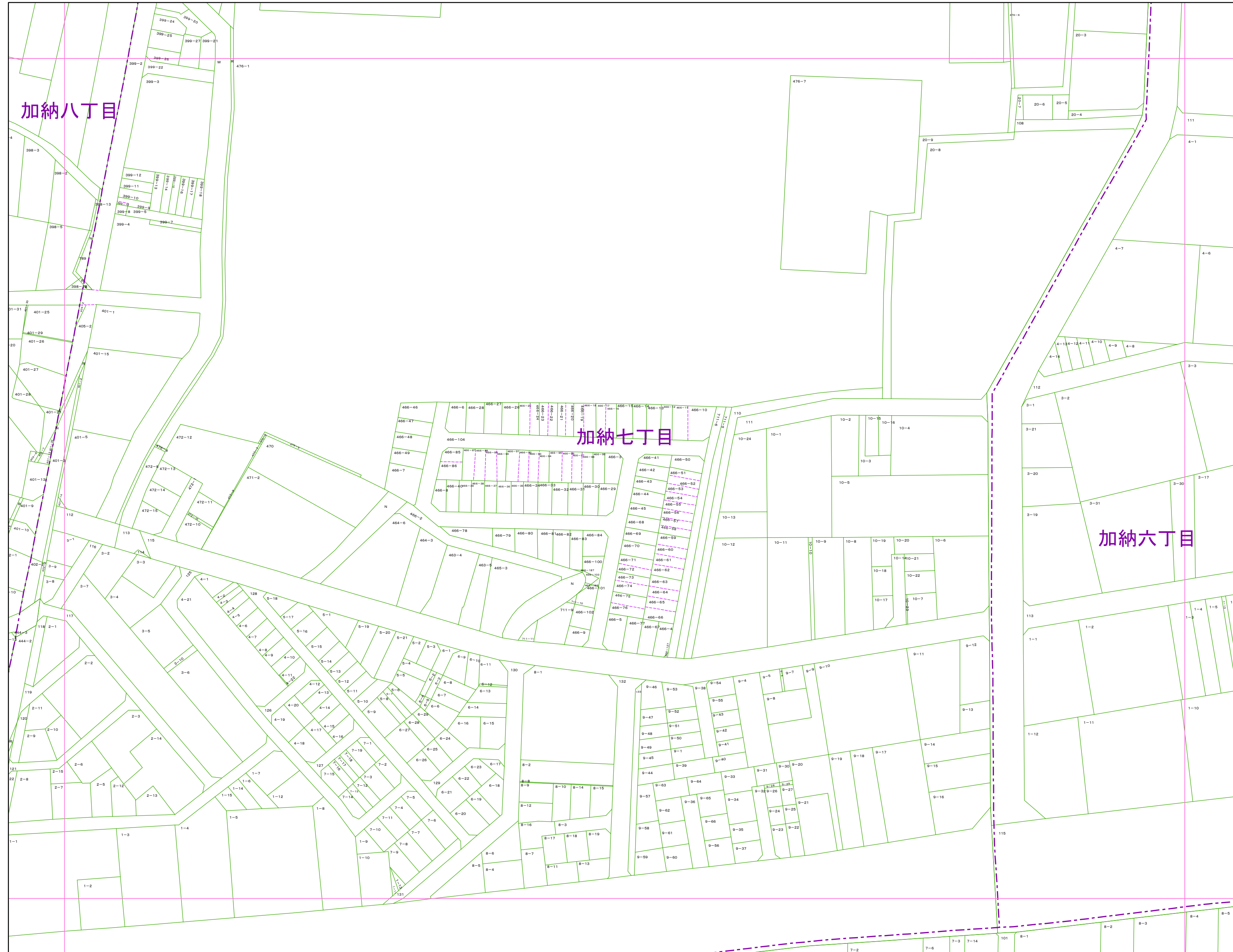
町丁目名

加納一丁目  
加納七丁目  
加納八丁目



凡例


1234-1	地番
R	里道
W	水路
N	地番なし
1234-1	筆界破線 (推定線)
〇〇町	町丁目界
—	図郭線



0309	0310	0406
0314	0315	0411
0319	0320	0416

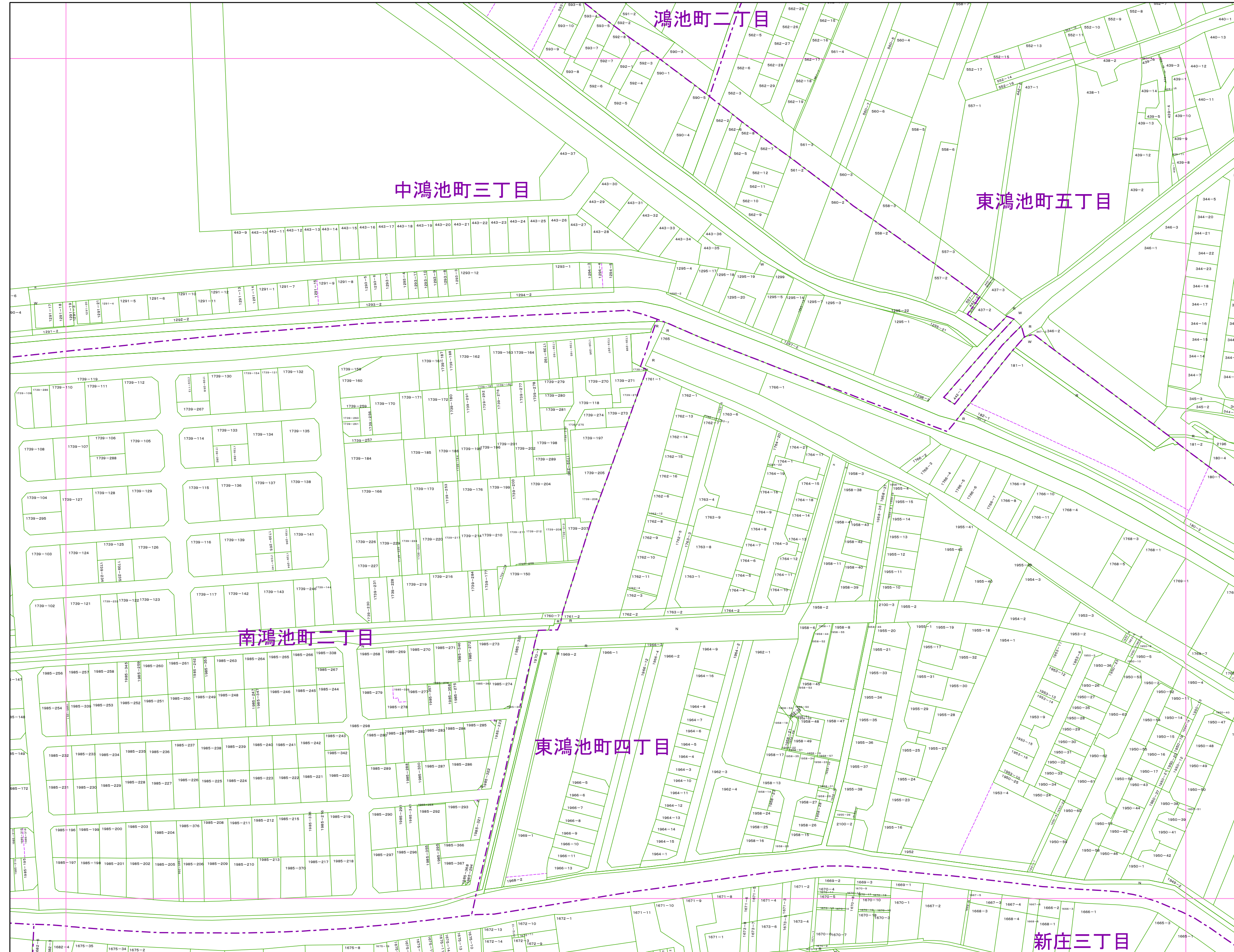
町丁目名

加納六丁目
加納七丁目
加納八丁目




凡例

1234-1	地番
R	里道
W	水路
N	地番なし
1234-1	筆界破線 (推定線)
○○町	町丁目界
—	図郭線



0215	0311	0312
0220	0316	0317
0225	0321	0322

- 町丁目名
- 鴻池町二丁目
  - 新庄三丁目
  - 中鴻池町三丁目
  - 東鴻池町四丁目
  - 東鴻池町五丁目
  - 南鴻池町二丁目



- 凡例
- 1234-1 地番
  - R 里道
  - W 水路
  - N 地番なし
  - 1234-1 筆界破線 (推定線)
  - 〇〇町 町丁目界
  - 図郭線

1:1,000

# 東大阪市地籍図


0317  
令和8年1月1日調整



0311	0312	0313
0316	0317	0318
0321	0322	0323

町丁目名

東鴻池町一丁目  
東鴻池町二丁目  
東鴻池町四丁目  
東鴻池町五丁目



凡例

1234-1	地番
R	里道
W	水路
N	地番なし
1234-1	筆界破線 (推定線)
〇〇町	町丁目界
□	図郭線

令和8年3月作成  
0317

この地籍図は固定資産の評価の目的以外には使用できませんので、  
法律行為(売買、相続等)をする場合には法務局備付の図面によってください。

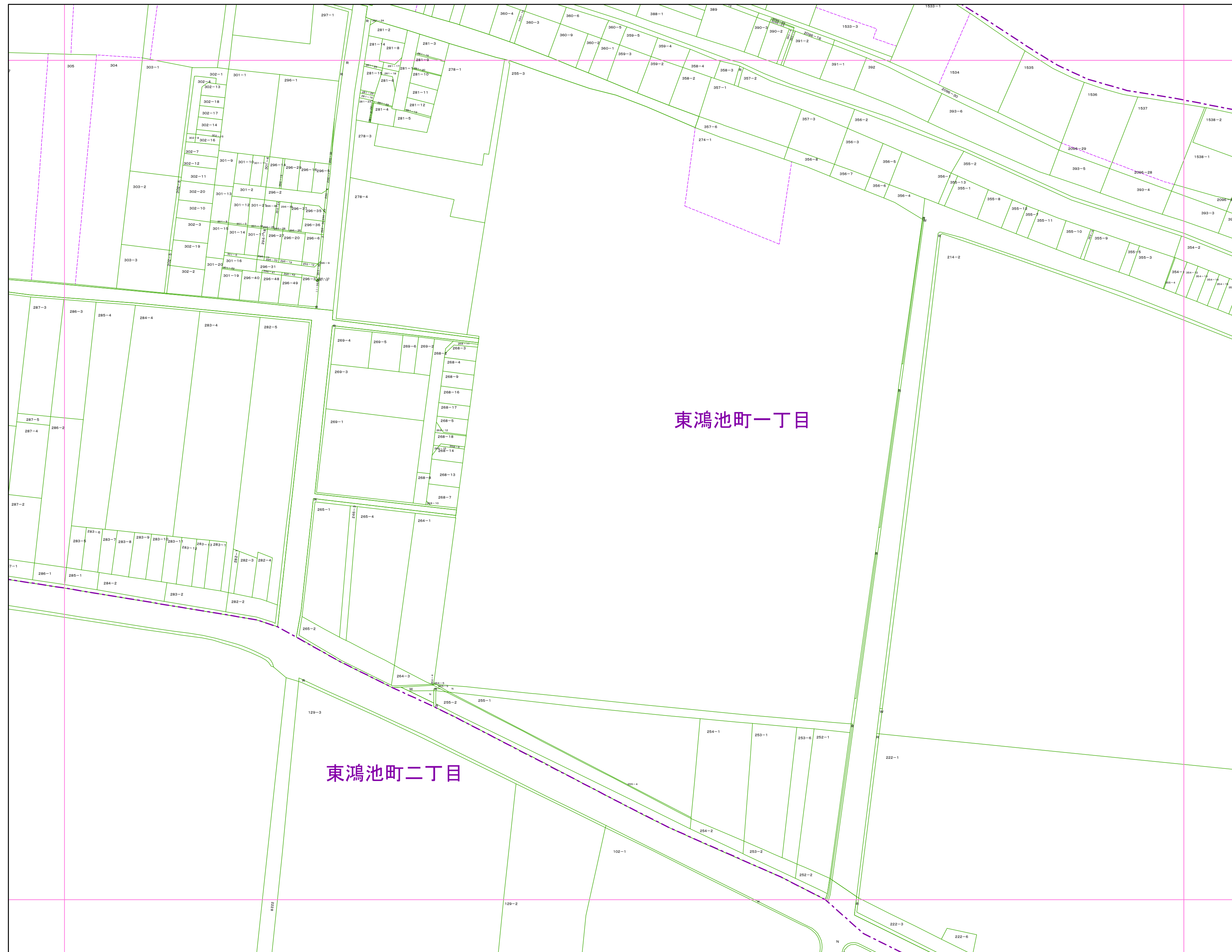
1:1,000

東大阪市税務部 0317

1:1,000

# 東大阪市地籍図


0318  
令和8年1月1日調整



0312	0313	0314
0317	0318	0319
0322	0323	0324

町丁目名

東鴻池町一丁目  
東鴻池町二丁目



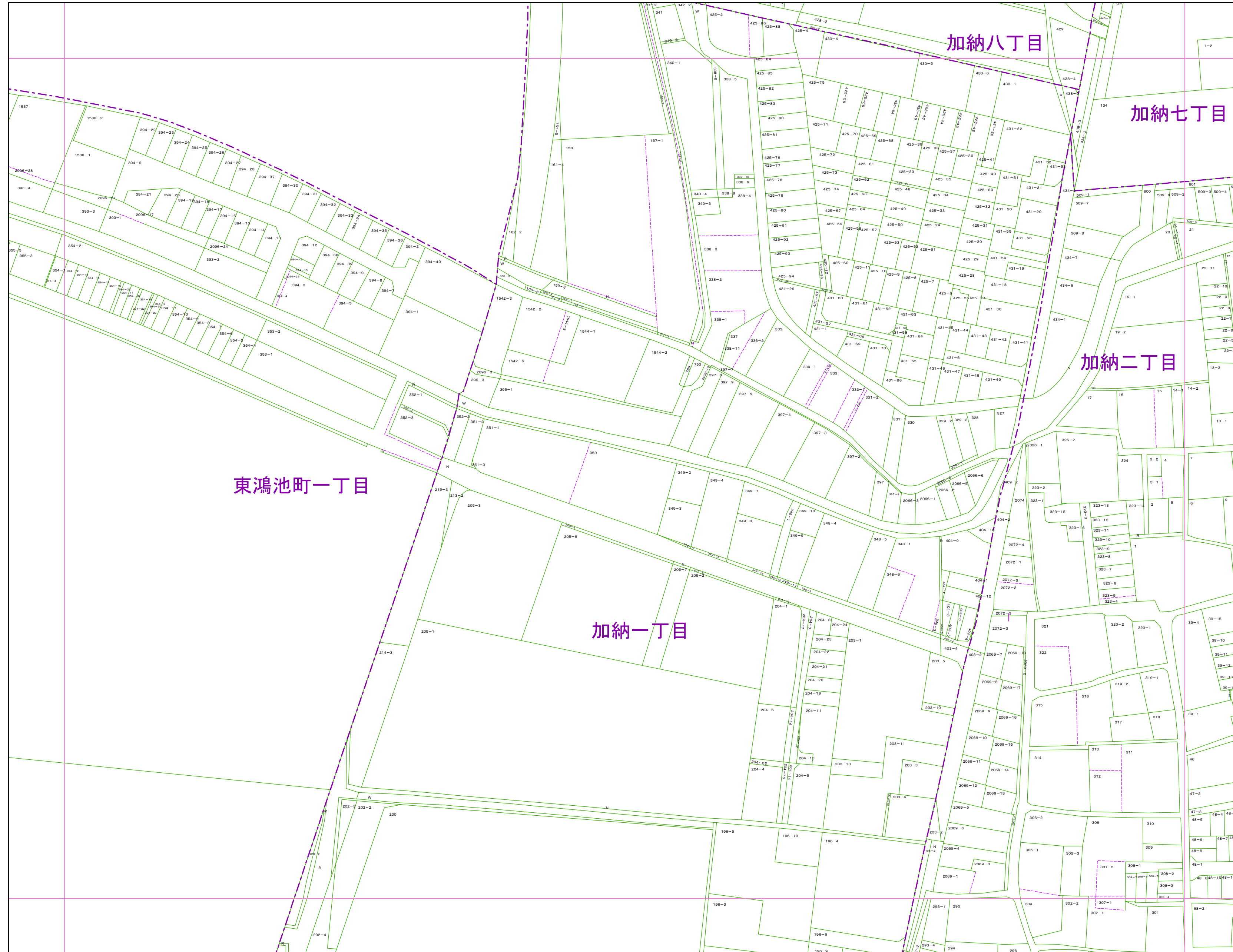
凡例

1234-1	地番
R	里道
W	水路
N	地番なし
1234-1	筆界破線 (推定線)
〇〇町	町丁目界
□	図郭線

1:1,000

# 東大阪市地籍図


0319  
令和8年1月1日調整



0313	0314	0315
0318	0319	0320
0323	0324	0325

町丁目名

加納一丁目  
加納二丁目  
加納七丁目  
加納八丁目  
東鴻池町一丁目



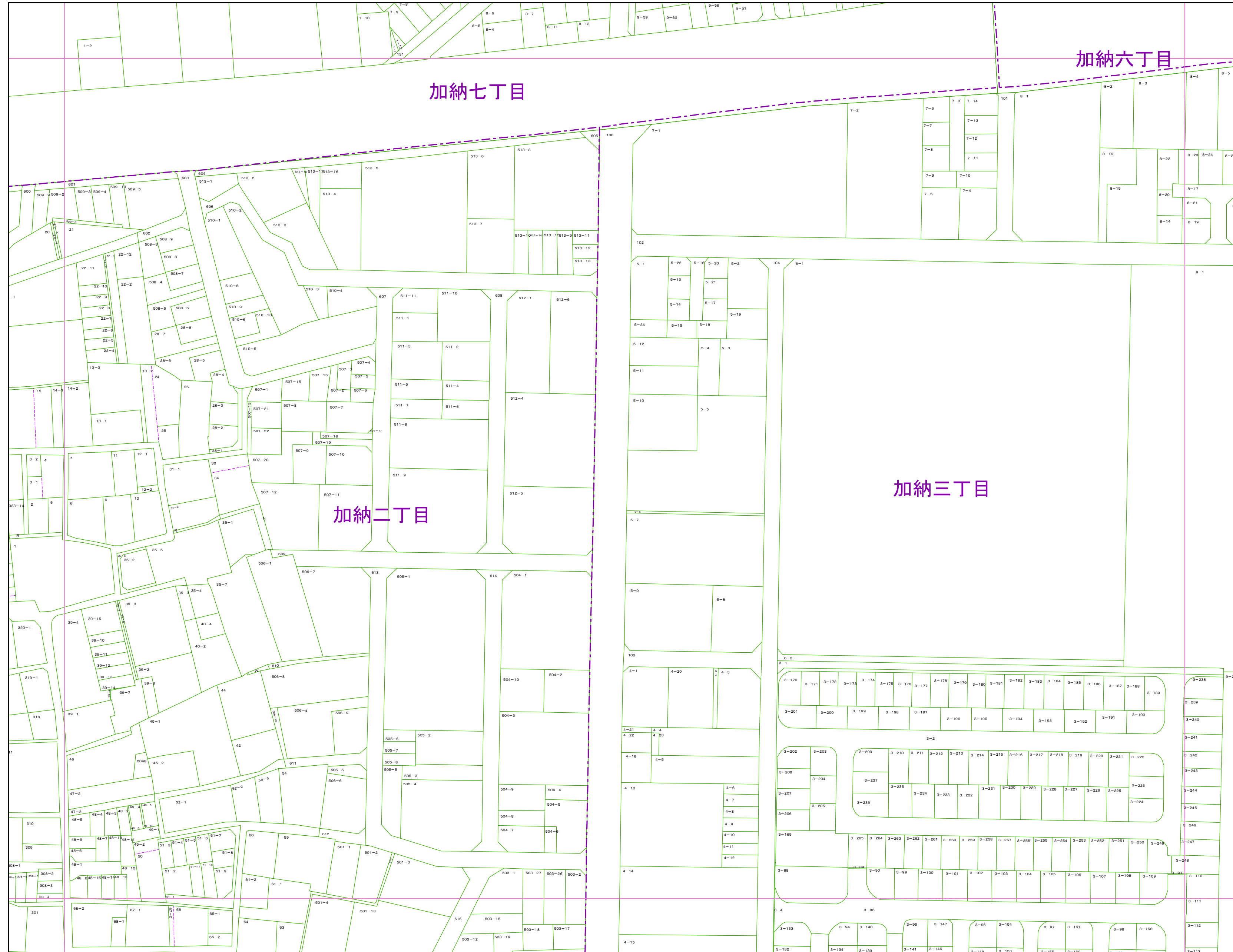
## 凡例

1234-1	地番
R	里道
W	水路
N	地番なし
1234-1	筆界破線 (推定線)
〇〇町	町丁目界
—	図郭線

1:1,000

# 東大阪市地籍図


0320  
令和8年1月1日調整



0314	0315	0411
0319	0320	0416
0324	0325	0421

町丁目名

加納二丁目
加納三丁目
加納六丁目
加納七丁目



## 凡例

1234-1	地番
R	里道
W	水路
N	地番なし
1234-1	筆界破線 (推定線)
〇〇町	町丁目界
—	図郭線

令和8年3月作成  
0320

この地籍図は固定資産の評価の目的以外には使用できませんので、  
法律行為(売買、相続等)をする場合には法務局備付の図面によってください。

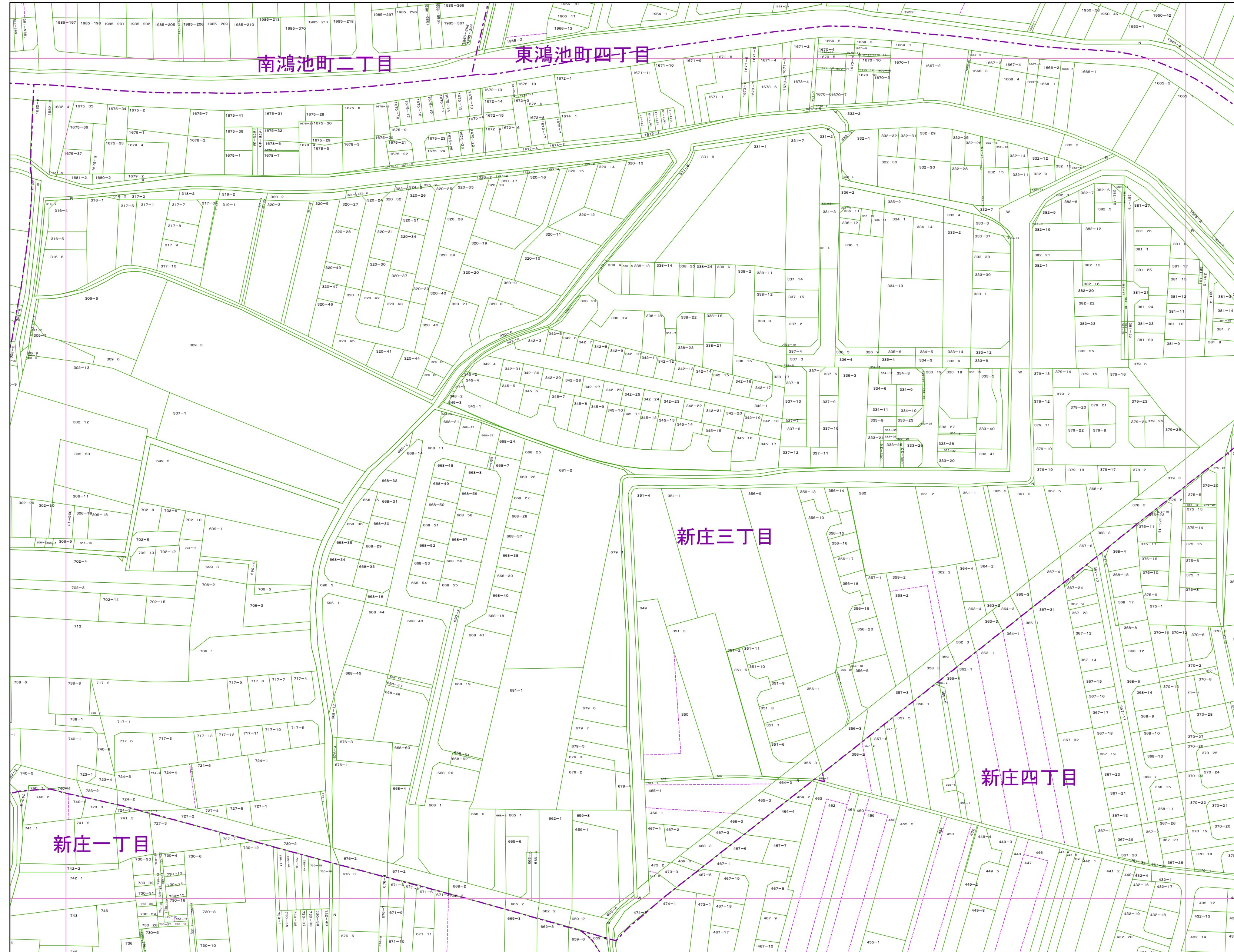
1:1,000

東大阪市税務部 0320

1:1,000

# 東大阪市地籍図


0321  
令和8年1月1日調整



0220	0316	0317
0225	0321	0322
0805	0901	0902

町丁目名

新庄一丁目  
新庄三丁目  
新庄四丁目  
東鴻池町四丁目  
南鴻池町二丁目



凡例

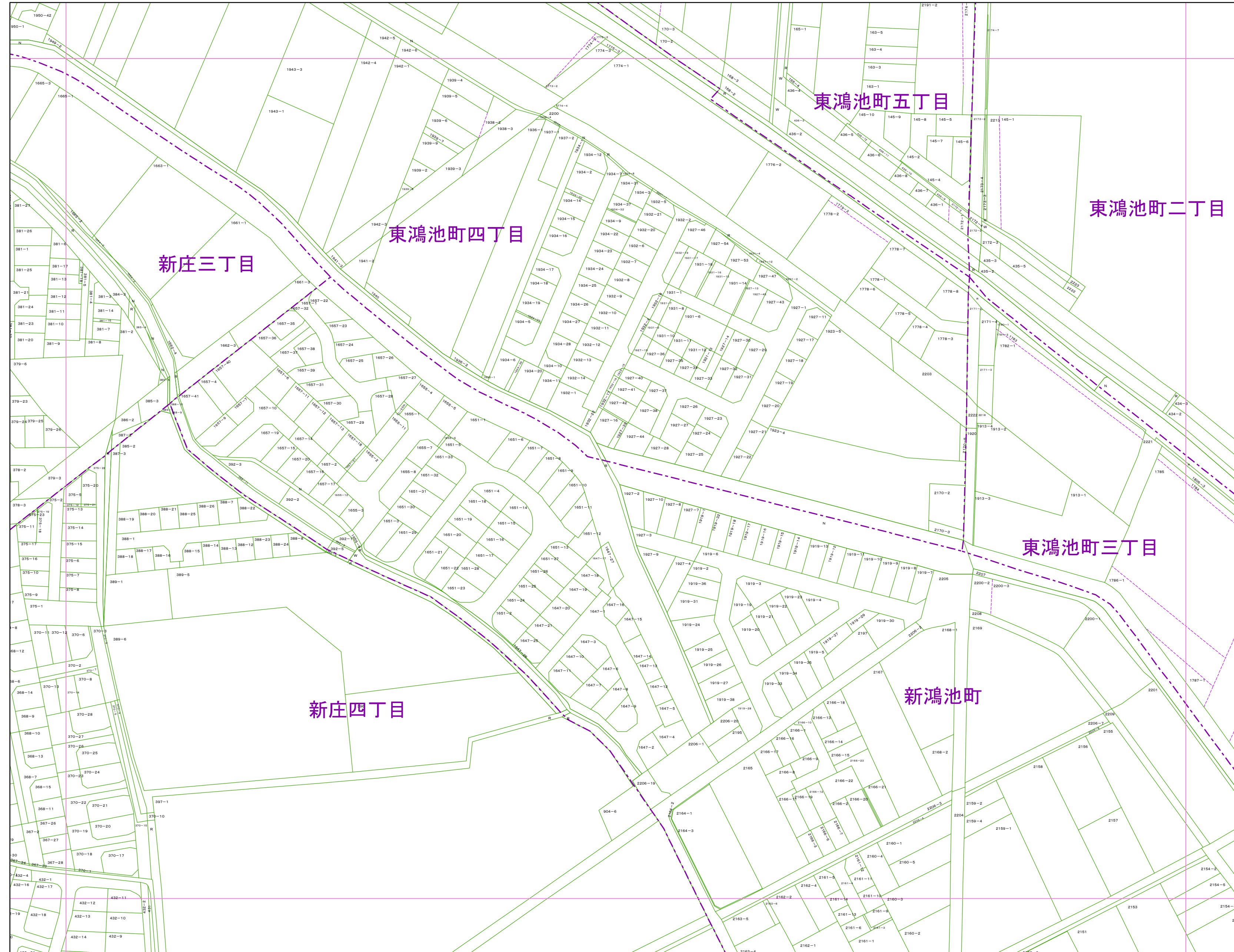
1234-1	地番
R	里道
W	水路
N	地番なし
1234-1	筆界破線 (推定線)
〇〇町	町丁目界
—	図郭線

令和8年3月作成  
0321

この地籍図は固定資産の評価の目的以外には使用できませんので、  
法律行為(売買、相続等)をする場合には法務局備付の図面によってください。


1:1,000

東大阪市税務部 0321



0316	0317	0318
0321	0322	0323
0901	0902	0903

- 町丁目名
- 新庄三丁目
  - 新庄四丁目
  - 新鴻池町
  - 東鴻池町二丁目
  - 東鴻池町三丁目
  - 東鴻池町四丁目
  - 東鴻池町五丁目



- 凡例
- 1234-1 地番
  - R 里道
  - W 水路
  - N 地番なし
  - 1234-1 筆界破線 (推定線)
  - 〇〇町 町丁目界
  - 図郭線

1:1,000

# 東大阪市地籍図


0323  
令和8年1月1日調整



0317	0318	0319
0322	0323	0324
0902	0903	0904

町丁目名

- 川田一丁目
- 新鴻池町
- 東鴻池町一丁目
- 東鴻池町二丁目
- 東鴻池町三丁目



## 凡例

- 1234-1 地番
- R 里道
- W 水路
- N 地番なし
- 1234-1 筆界破線 (推定線)
- 〇〇町 町丁目界
- 図郭線

令和8年3月作成  
0323

この地籍図は固定資産の評価の目的以外には使用できませんので、  
法律行為(売買、相続等)をする場合には法務局備付の図面によってください。

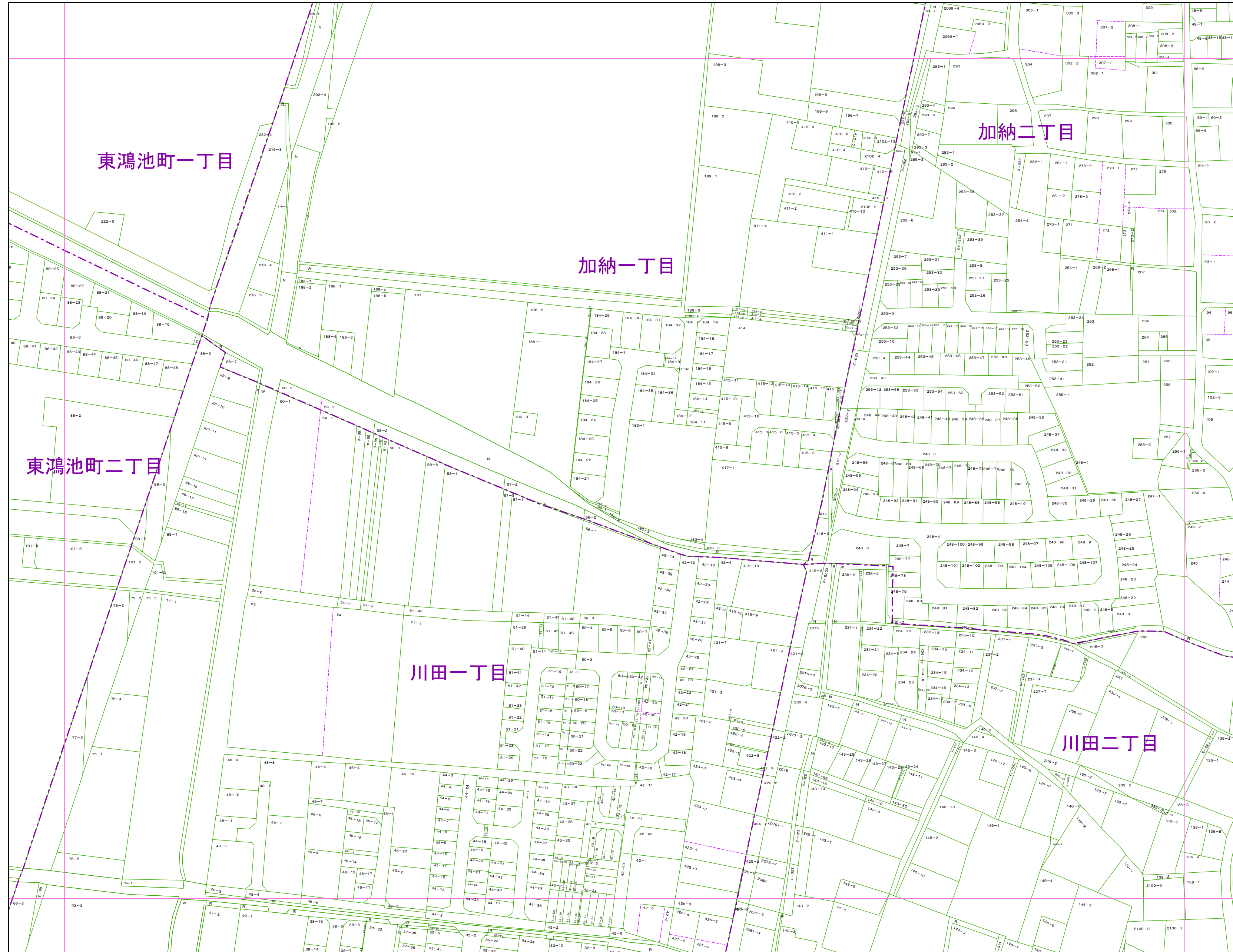
1:1,000

東大阪市税務部 0323

東大阪市地籍図


0324  
令和8年1月1日調整

1:1,000



0318	0319	0320
0323	0324	0325
0903	0904	0905

- 町丁目名
- 加納一丁目
  - 加納二丁目
  - 川田一丁目
  - 川田二丁目
  - 東鴻池町一丁目
  - 東鴻池町二丁目



- 凡例
- 1234-1 地番
  - R 里道
  - W 水路
  - N 地番なし
  - 1234-1 筆界破線 (推定線)
  - 〇〇町 町丁目界
  - 図郭線

1:1,000

# 東大阪市地籍図

0325  
令和8年1月1日調整

