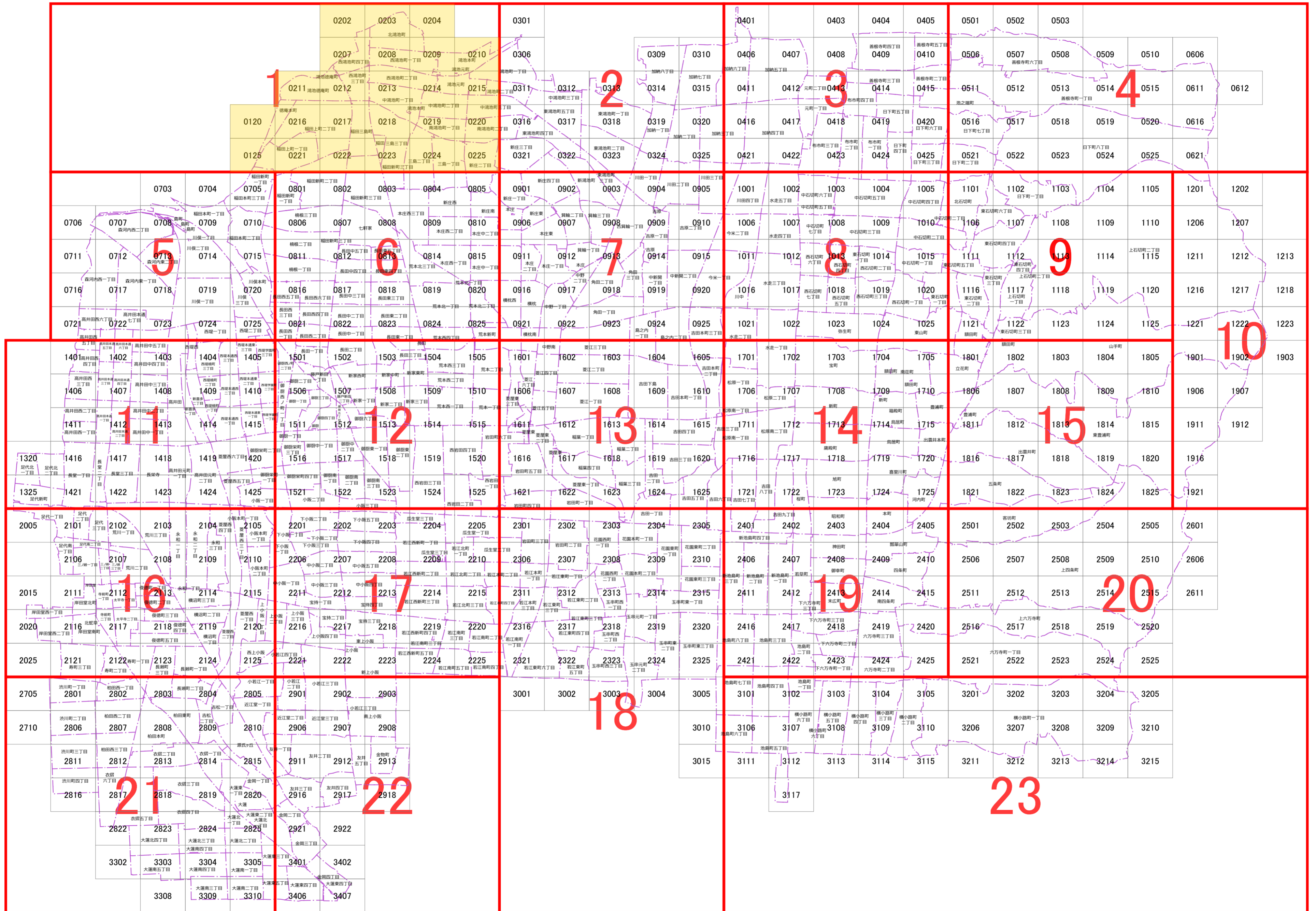
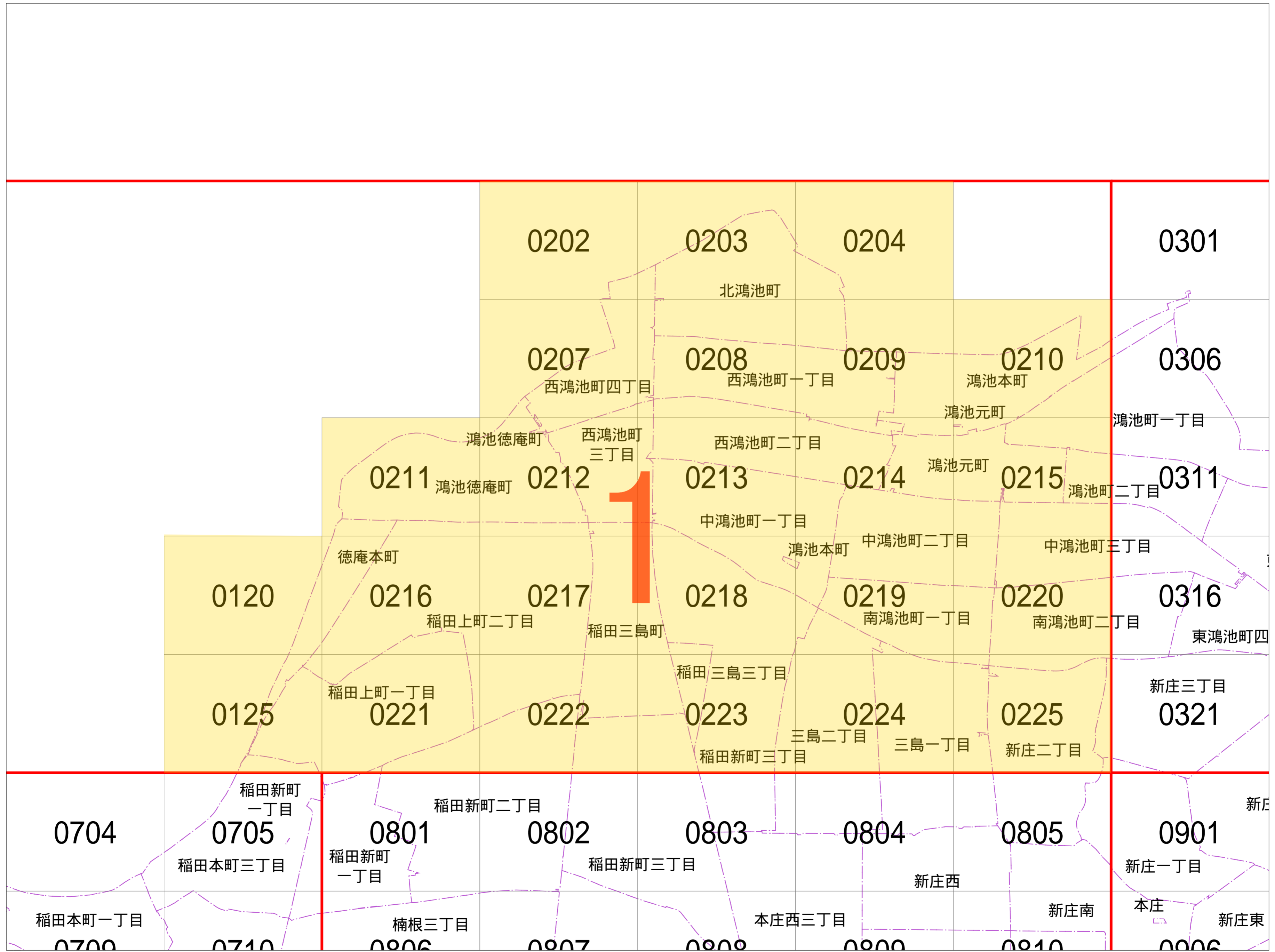


東大阪市索引図



東大阪市 索引図

1

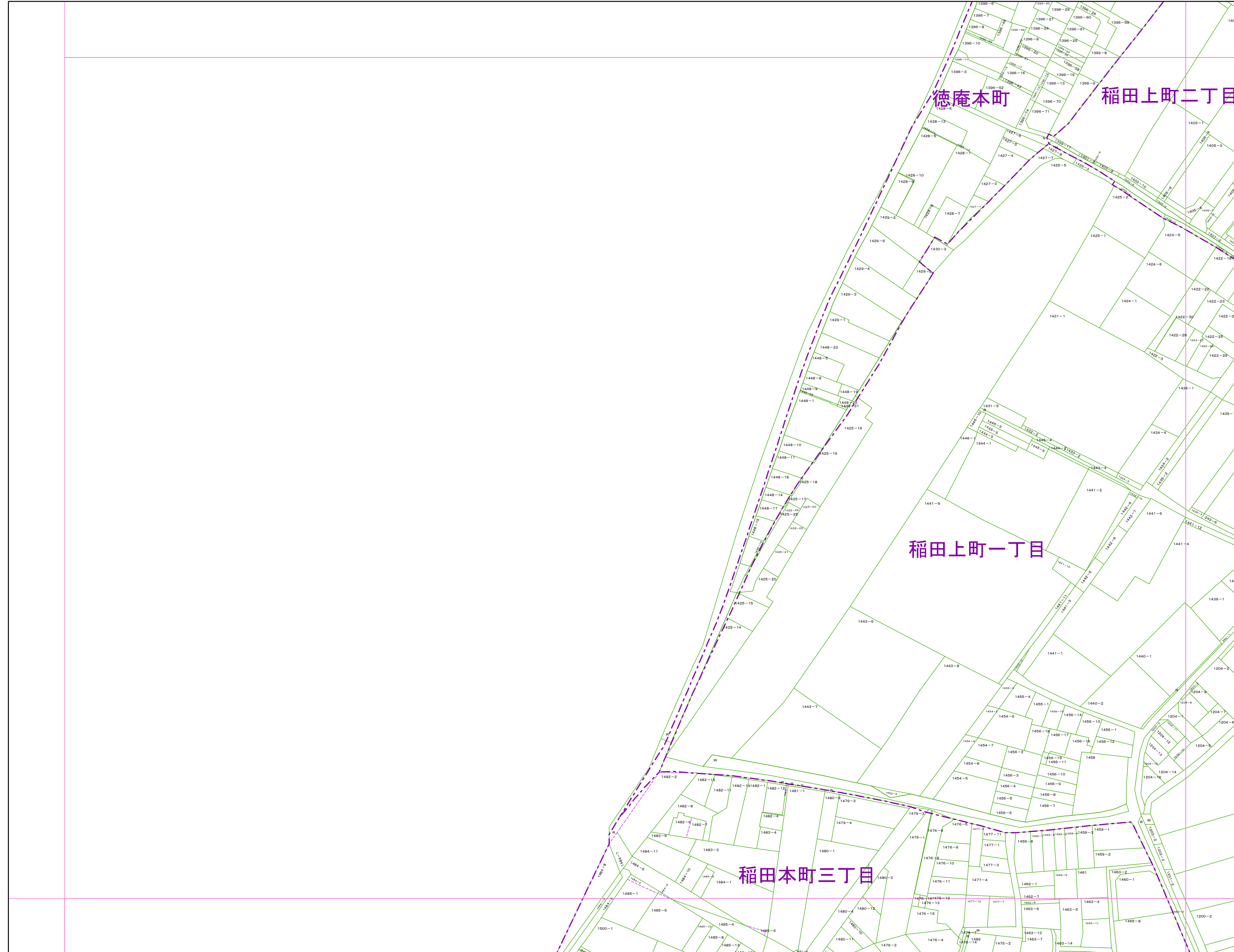


1

1:1,000

東大阪市地籍図


0125
令和8年1月1日調整



	0120	0216
	0125	0221
0704	0705	0801

町丁目名

稲田上町一丁目
 稲田上町二丁目
 稲田本町三丁目
 徳庵本町




凡例

1234-1	地番
R	里道
W	水路
N	地番なし
1234-1	筆界破線 (推定線)
〇〇町	町丁目界
—	図郭線

1:1,000


東大阪市地籍図

0202
令和8年1月1日調整



0202	0203
0207	0208

町丁目名
西鴻池町四丁目



凡例

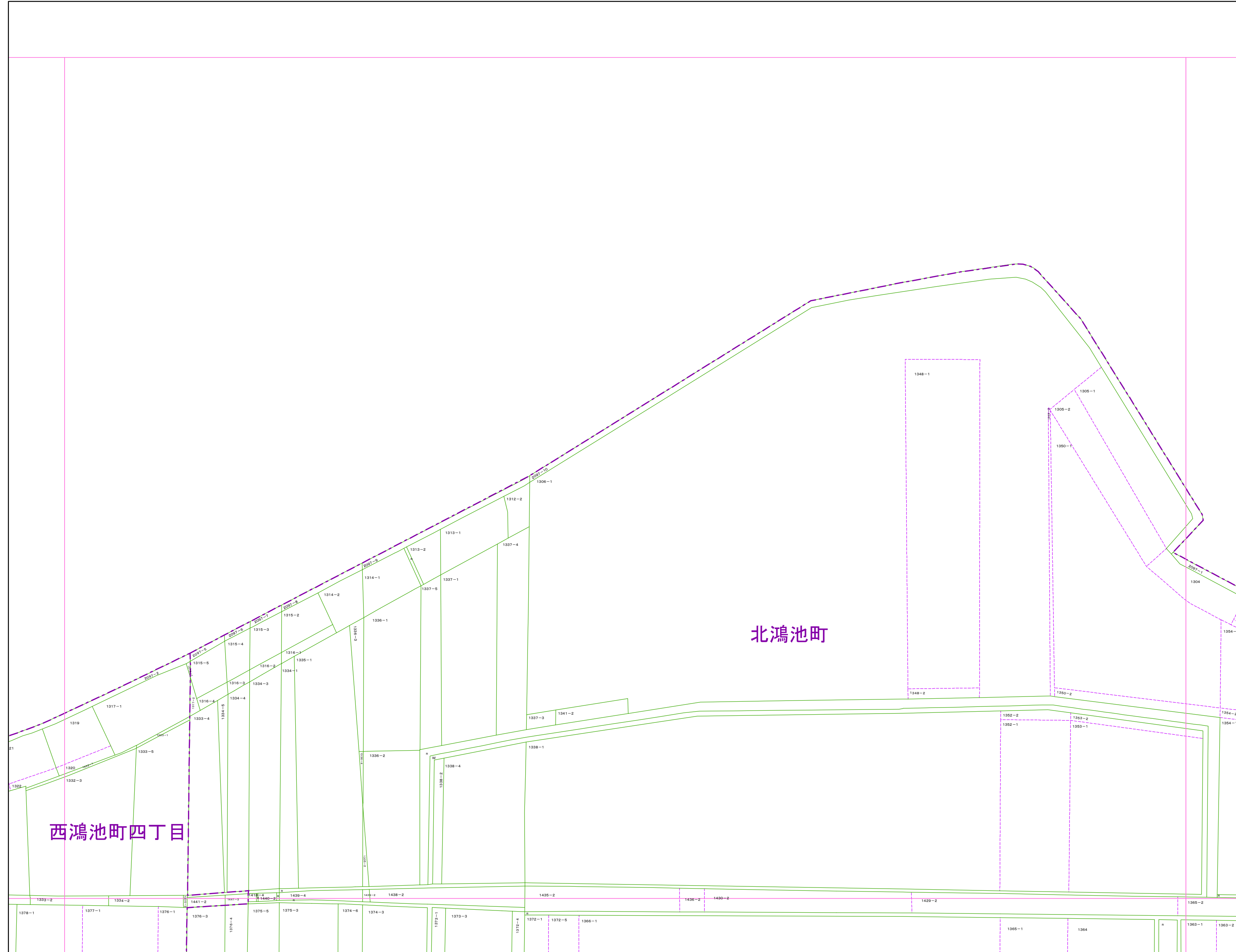
1234-1	地番
R	里道
W	水路
N	地番なし
1234-1	筆界破線 (推定線)
〇〇町	町丁目界
□	図郭線

令和8年3月作成
0202

この地籍図は固定資産の評価の目的以外には使用できませんので、
法律行為(売買、相続等)をする場合には法務局備付の図面によってください。


1:1,000

東大阪市税務部 0202



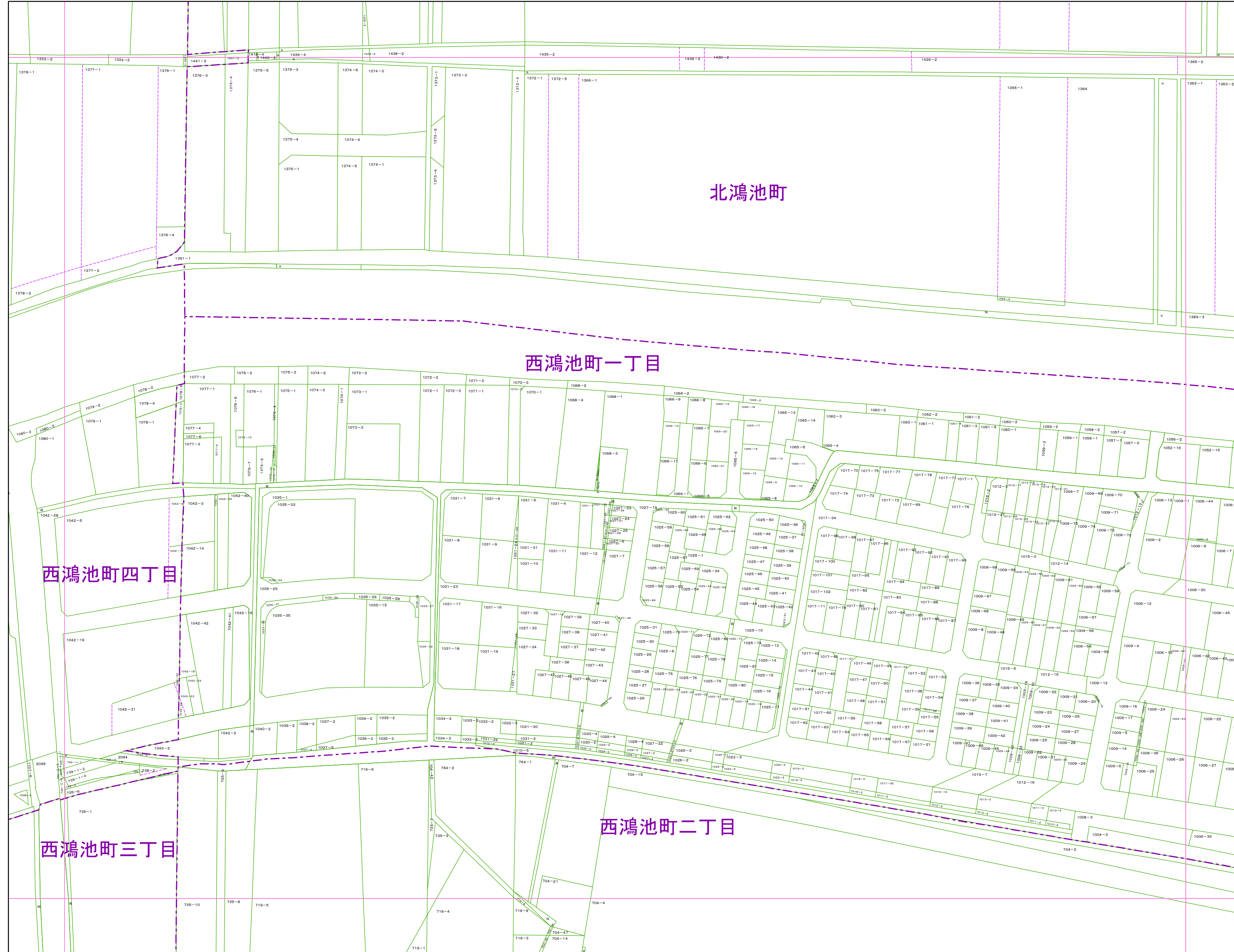
0202	0203	0204
0207	0208	0209

町丁目名
北鴻池町
西鴻池町四丁目



凡例


1234-1	地番
R	里道
W	水路
N	地番なし
1234-1	筆界破線 (推定線)
〇〇町	町丁目界
—	図郭線



0202	0203	0204
0207	0208	0209
0212	0213	0214

町丁目名

北鴻池町
西鴻池町一丁目
西鴻池町二丁目
西鴻池町三丁目
西鴻池町四丁目



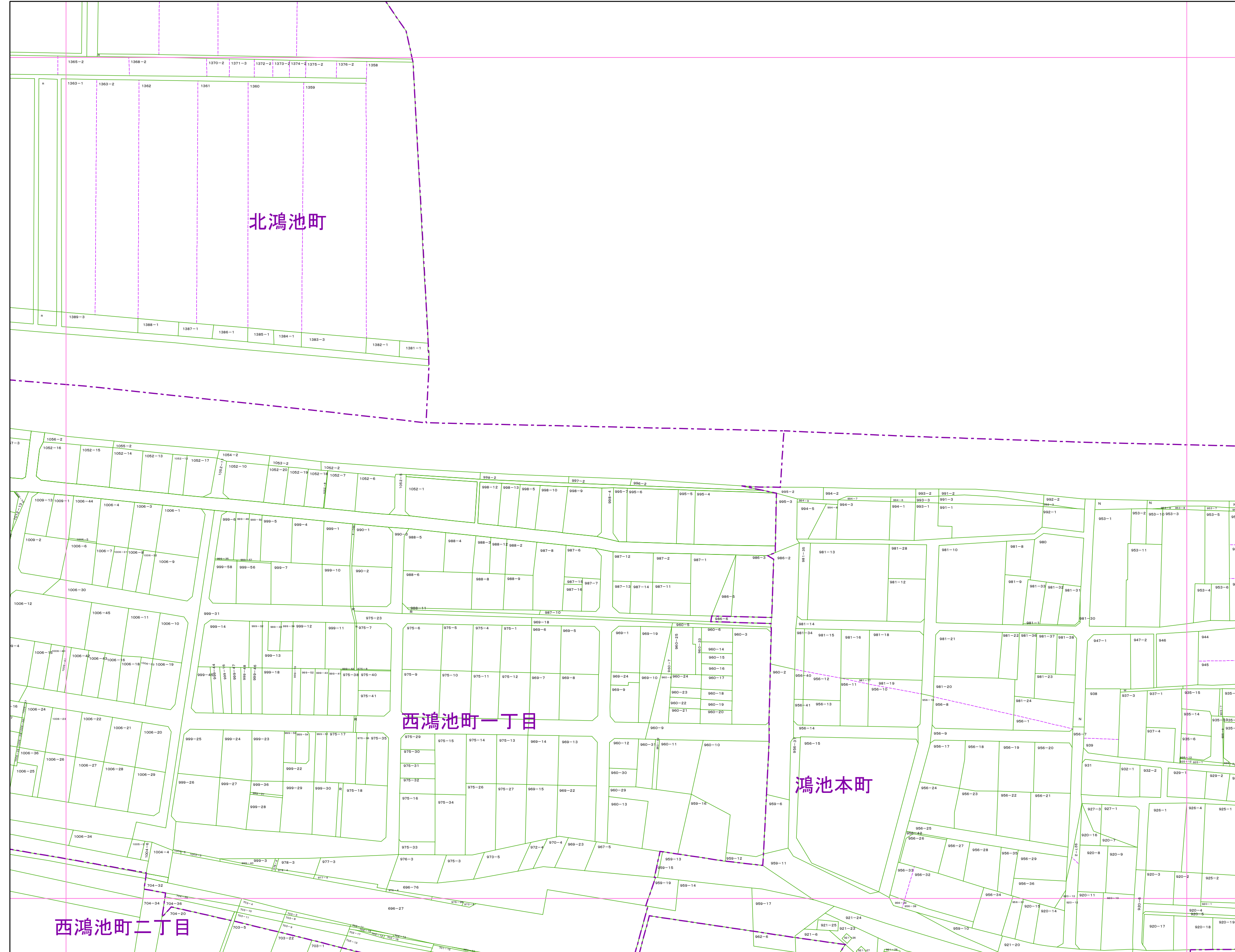
凡例

1234-1	地番
R	里道
W	水路
N	地番なし
1234-1	筆界破線 (推定線)
○	町丁目界
□	図郭線

1:1,000

東大阪市地籍図


0209
令和8年1月1日調整



0203	0204	
0208	0209	0210
0213	0214	0215

町丁目名

北鴻池町
 鴻池本町
 西鴻池町一丁目
 西鴻池町二丁目



凡例

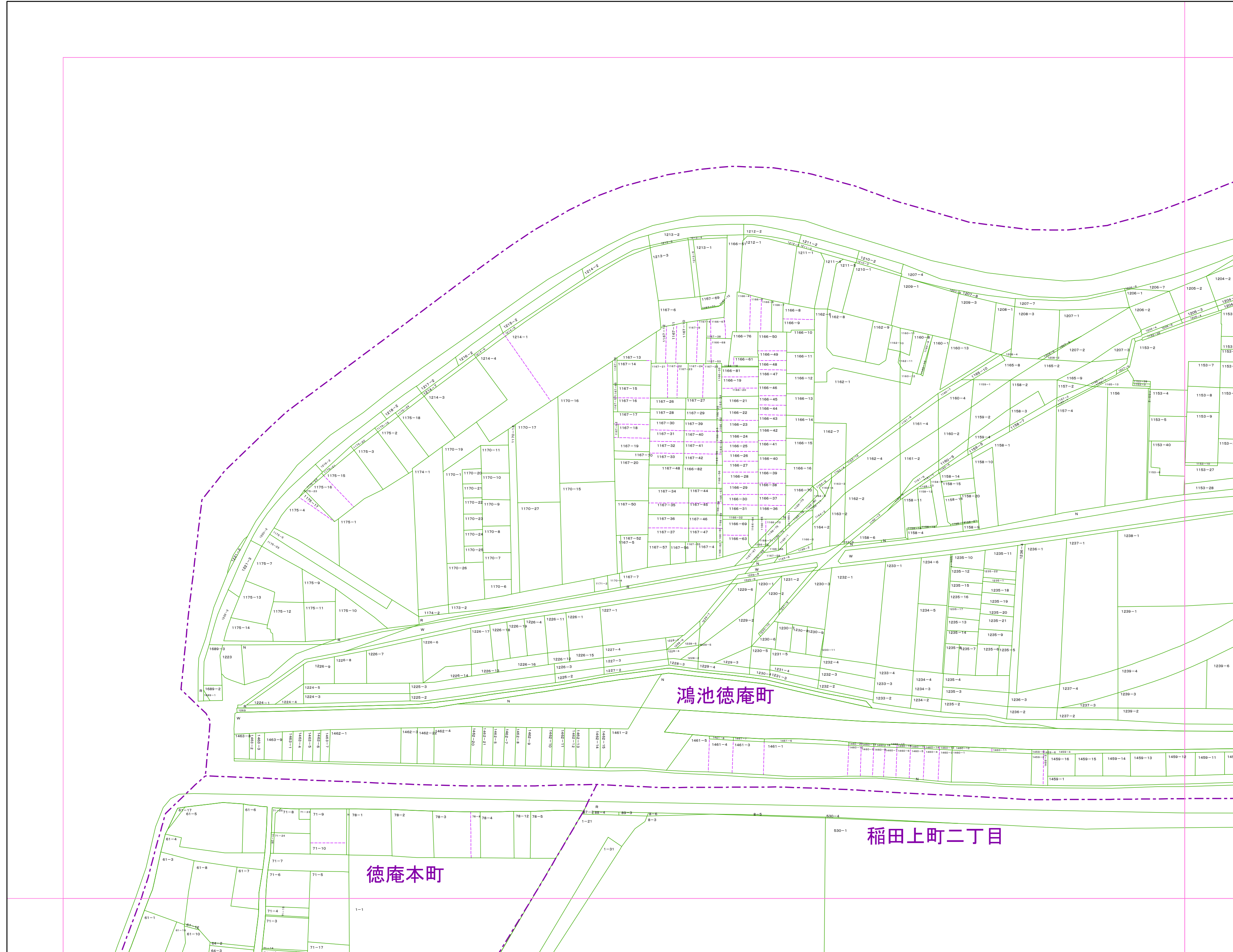
- 1234-1 地番
- R 里道
- W 水路
- N 地番なし
- 1234-1 筆界破線 (推定線)
- 〇〇町 町丁目界
- 図郭線

令和8年3月作成
0209

この地籍図は固定資産の評価の目的以外には使用できませんので、
法律行為(売買、相続等)をする場合には法務局備付の図面によってください。

1:1,000


東大阪市税務部 0209



		0207
	0211	0212
0120	0216	0217

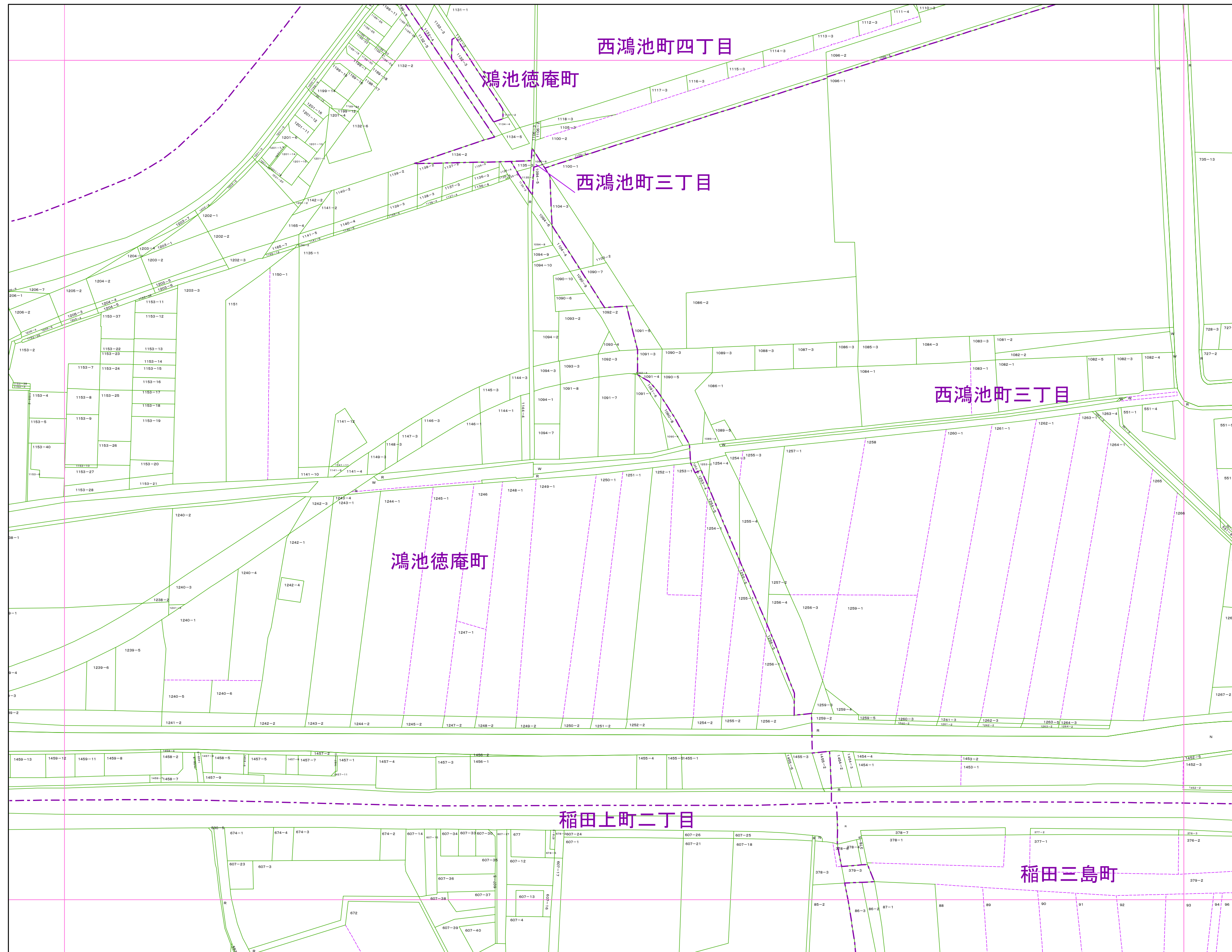
町丁目名

鴻池徳庵町
 稲田上町二丁目
 徳庵本町



凡例


1234-1	地番
R	里道
W	水路
N	地番なし
1234-1	筆界破線 (推定線)
〇〇町	町丁目界
□	図郭線



	0207	0208
0211	0212	0213
0216	0217	0218

町丁目名

鴻池徳庵町
西鴻池町三丁目
西鴻池町四丁目
稲田上町二丁目
稲田三島町



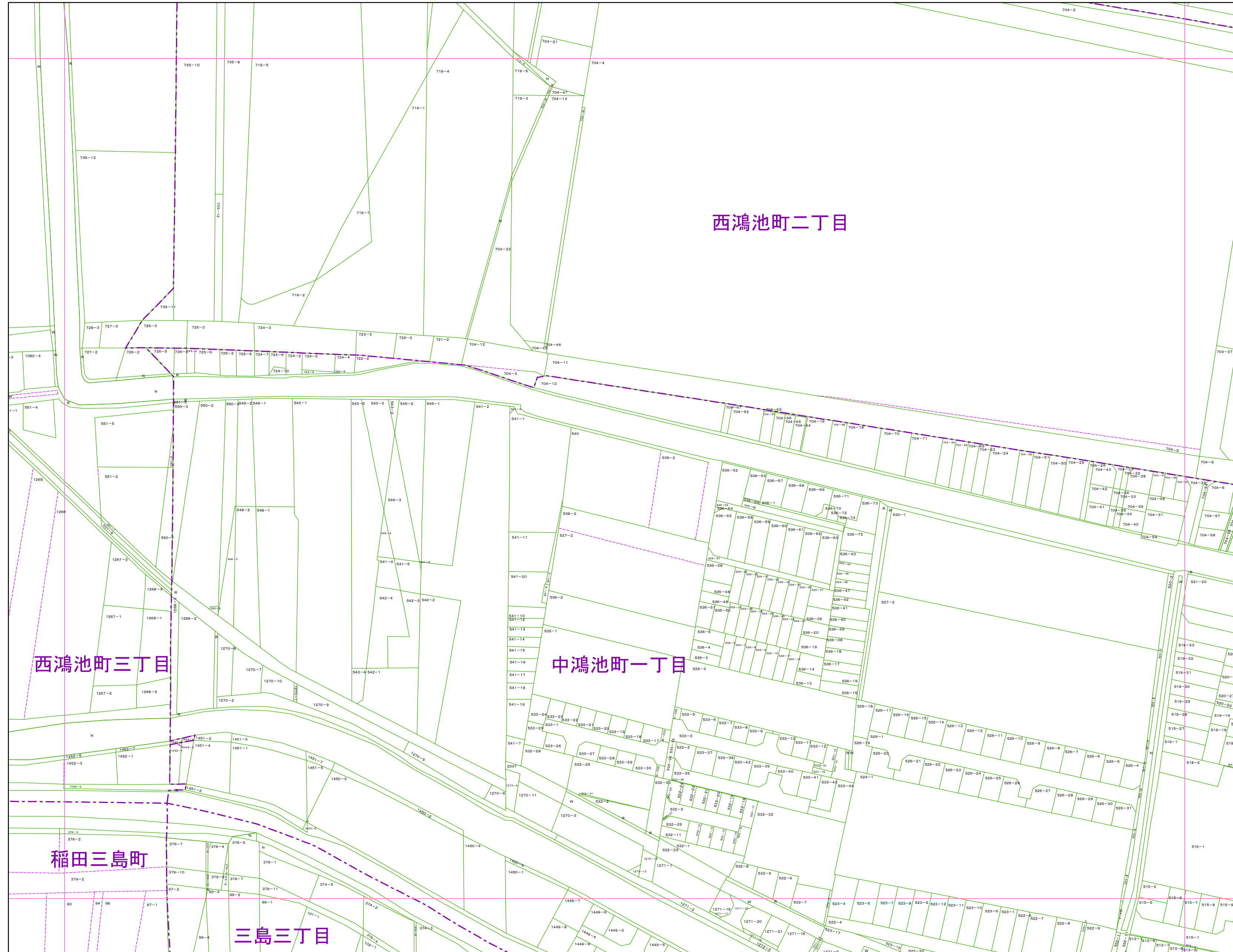
凡例

1234-1	地番
R	里道
W	水路
N	地番なし
1234-1	筆界破線 (推定線)
〇〇町	町丁目界
—	図郭線

1:1,000

東大阪市地籍図


0213
令和8年1月1日調整



0207	0208	0209
0212	0213	0214
0217	0218	0219

町丁目名

中鴻池町一丁目
西鴻池町二丁目
西鴻池町三丁目
三島三丁目
稲田三島町



凡例

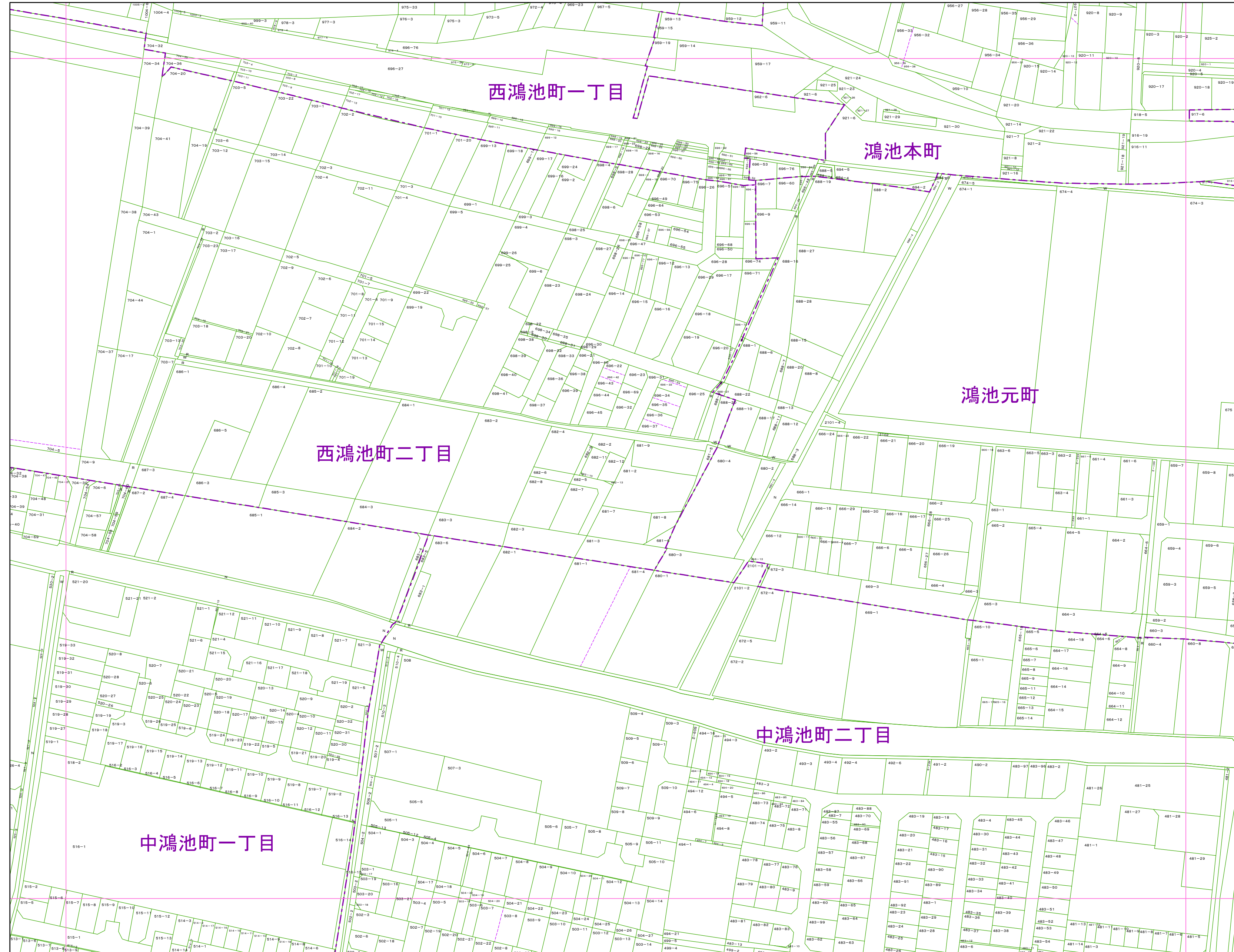
1234-1	地番
R	里道
W	水路
N	地番なし
1234-1	筆界破線 (推定線)
〇〇町	町丁目界
—	図郭線

令和8年3月作成
0213

この地籍図は固定資産の評価の目的以外には使用できませんので、
法律行為(売買、相続等)をする場合には法務局備付の図面によってください。

1:1,000


東大阪市税務部 0213



0208	0209	0210
0213	0214	0215
0218	0219	0220

町丁目名

鴻池本町
 鴻池元町
 中鴻池町一丁目
 中鴻池町二丁目
 西鴻池町一丁目
 西鴻池町二丁目



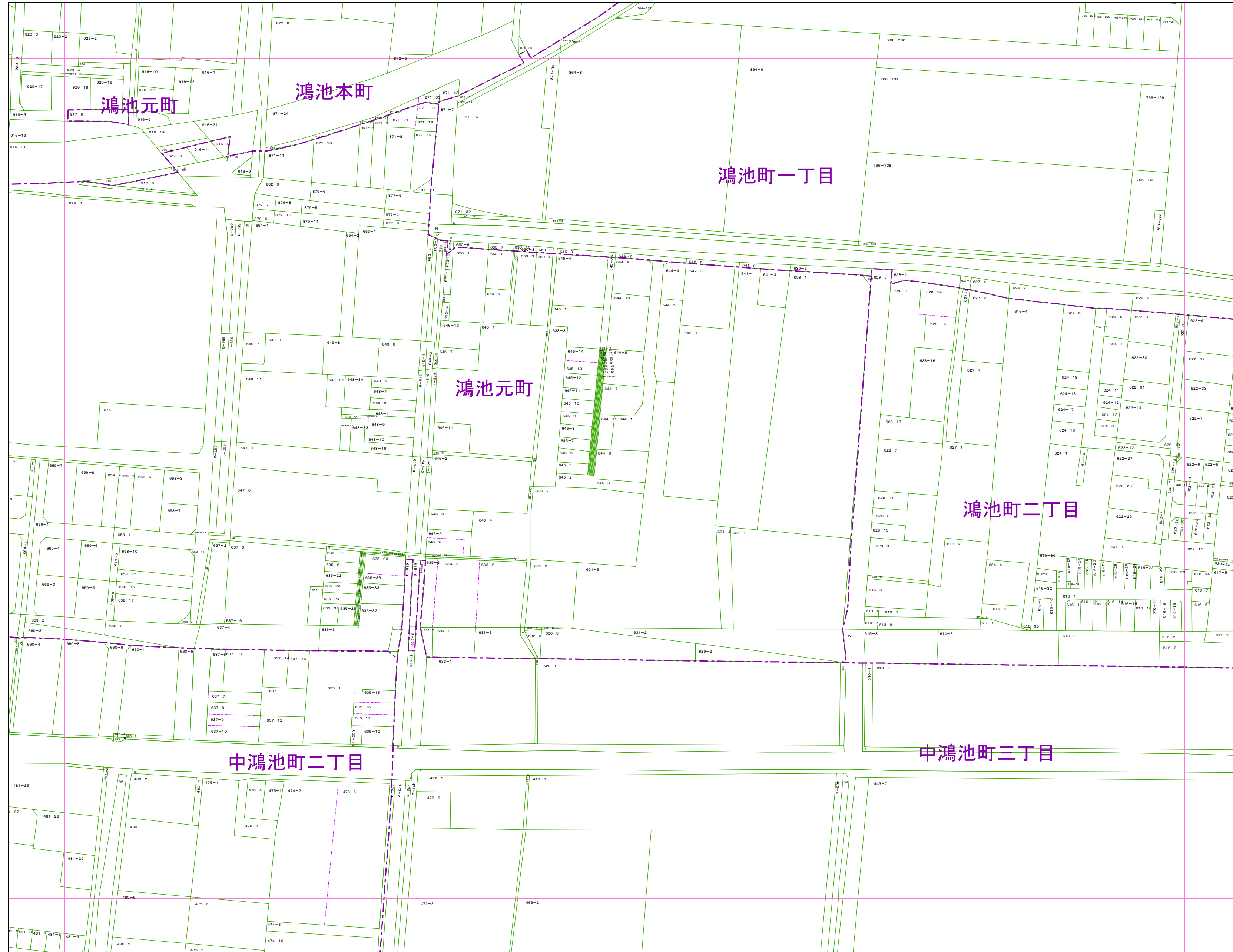
凡例

1234-1	地番
R	里道
W	水路
N	地番なし
1234-1	筆界破線 (推定線)
〇〇町	町丁目界
—	図郭線

1:1,000

東大阪市地籍図


0215
令和8年1月1日調整



0209	0210	0306
0214	0215	0311
0219	0220	0316

町丁目名

鴻池町一丁目
 鴻池町二丁目
 鴻池本町
 鴻池元町
 中鴻池町二丁目
 中鴻池町三丁目



凡例

1234-1	地番
R	里道
W	水路
N	地番なし
1234-1	筆界破線 (推定線)
○町	町丁目界
—	図郭線

令和8年3月作成
0215

この地籍図は固定資産の評価の目的以外には使用できませんので、
法律行為(売買、相続等)をする場合には法務局備付の図面によってください。

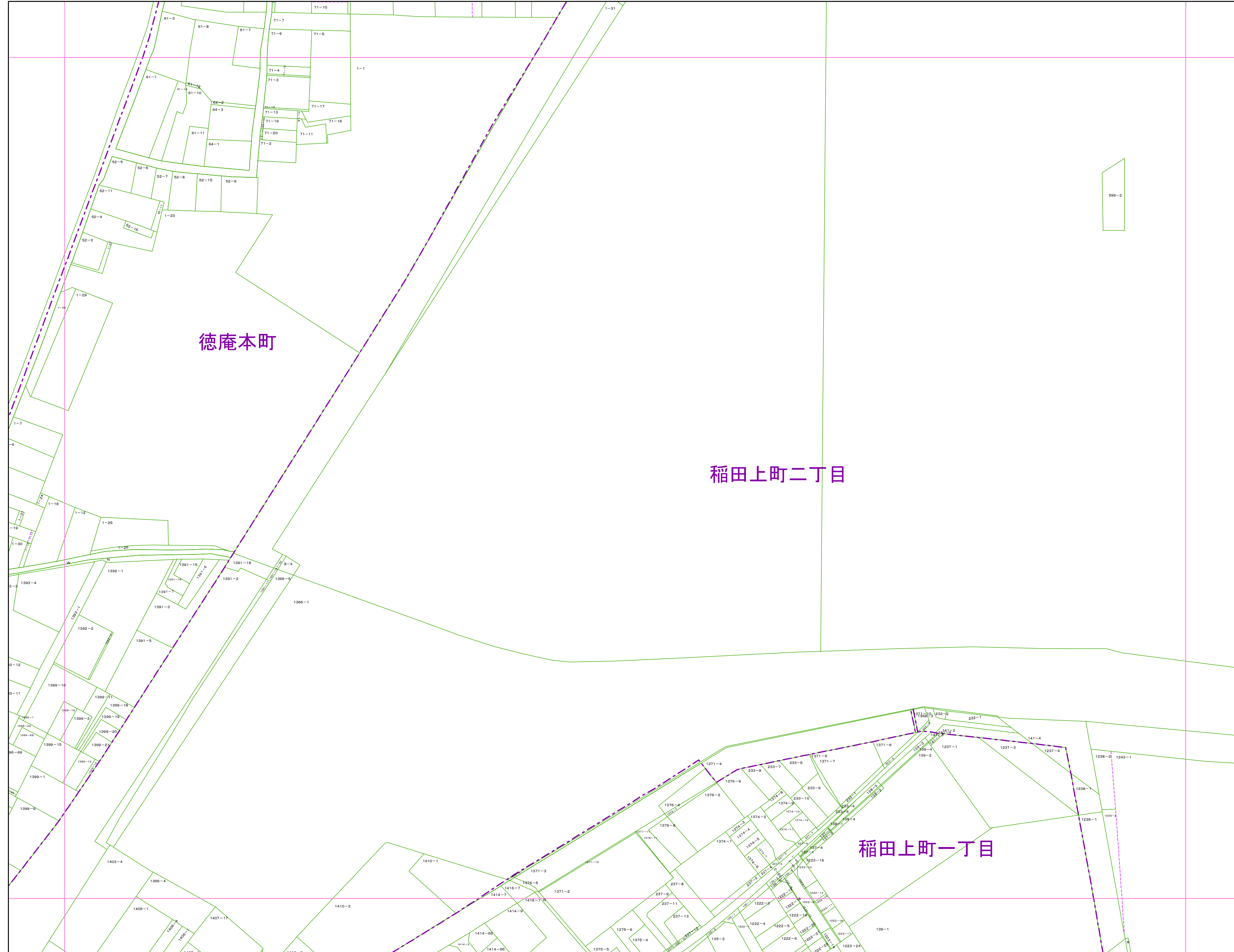
1:1,000

東大阪市税務部 0215

1:1,000

東大阪市地籍図


0216
令和8年1月1日調整



	0211	0212
0120	0216	0217
0125	0221	0222

町丁目名

稲田上町一丁目
稲田上町二丁目
徳庵本町



凡例

- 1234-1 地番
- R 里道
- W 水路
- N 地番なし
- 1234-1 筆界破線 (推定線)
- 〇〇町 町丁目界
- 図郭線

令和8年3月作成
0216

この地籍図は固定資産の評価の目的以外には使用できませんので、
法律行為(売買、相続等)をする場合には法務局備付の図面によってください。

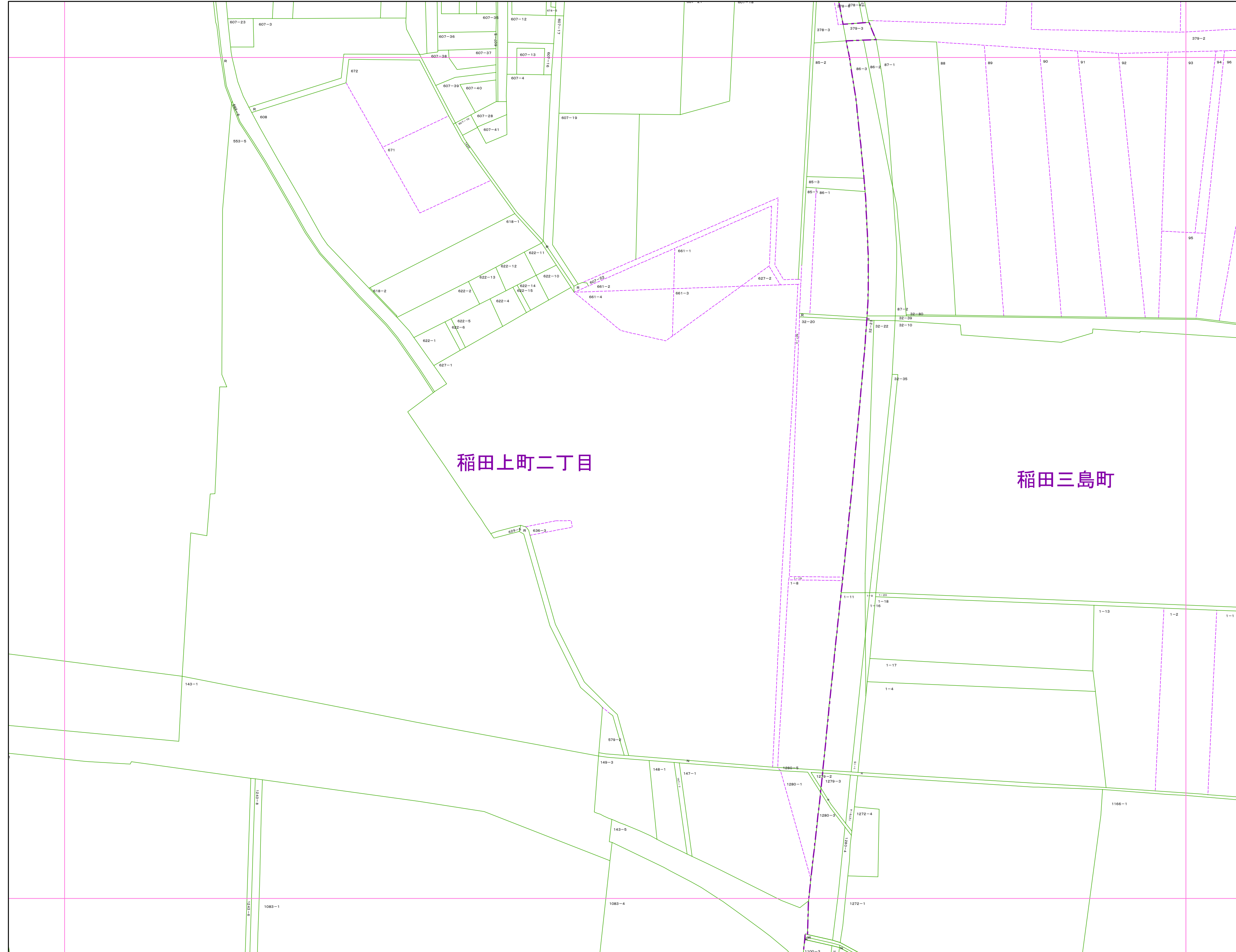
1:1,000

東大阪市税務部 0216

1:1,000

東大阪市地籍図

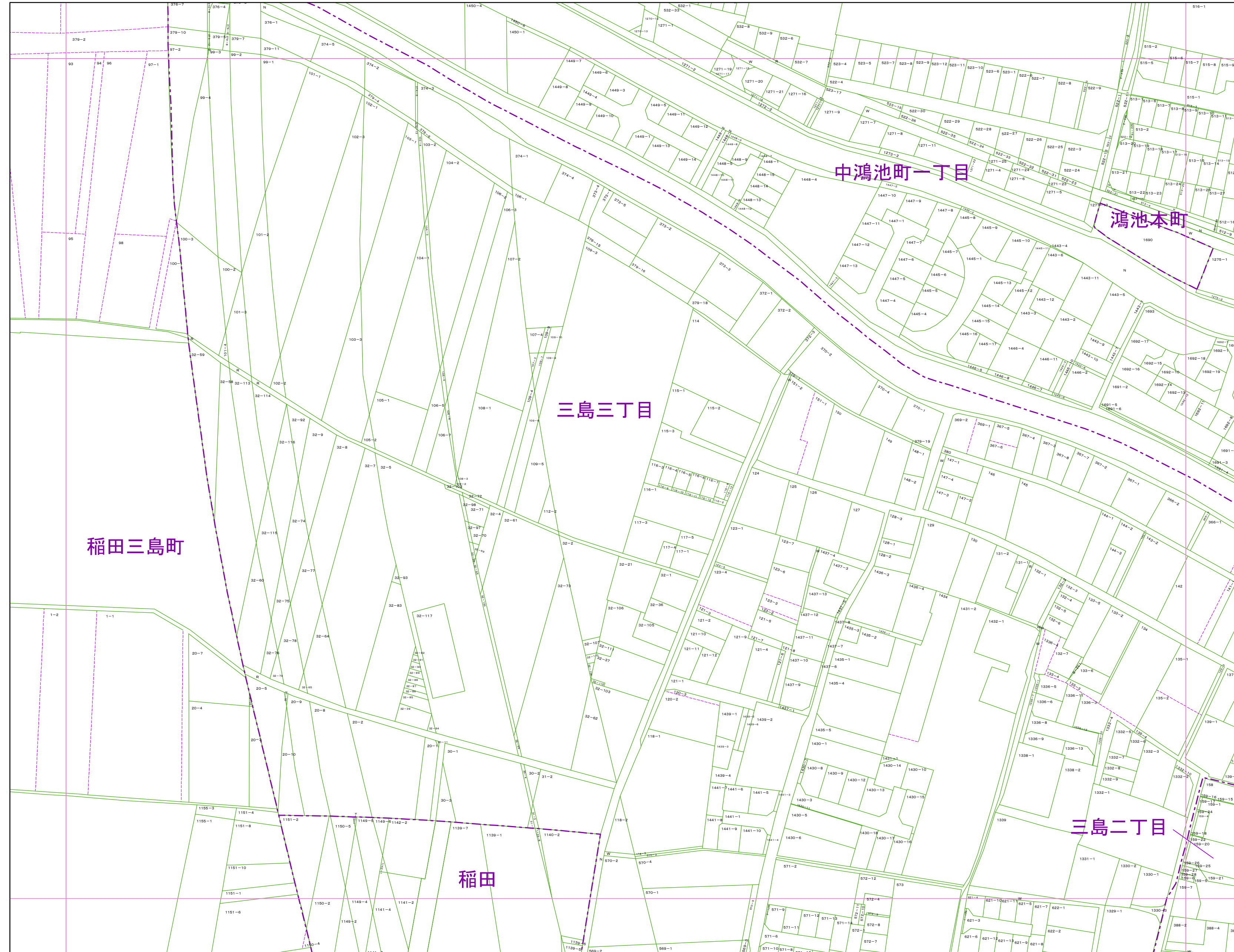
0217
令和8年1月1日調整



1:1,000

東大阪市地籍図


0218
令和8年1月1日調整



0212	0213	0214
0217	0218	0219
0222	0223	0224

町丁目名

鴻池本町
中鴻池町一丁目
三島三丁目
三島二丁目
稲田
稲田三島町



凡例

1234-1	地番
R	里道
W	水路
N	地番なし
1234-1	筆界破線 (推定線)
〇〇町	町丁目界
—	図郭線

令和8年3月作成
0218

この地籍図は固定資産の評価の目的以外には使用できませんので、
法律行為(売買、相続等)をする場合には法務局備付の図面によってください。

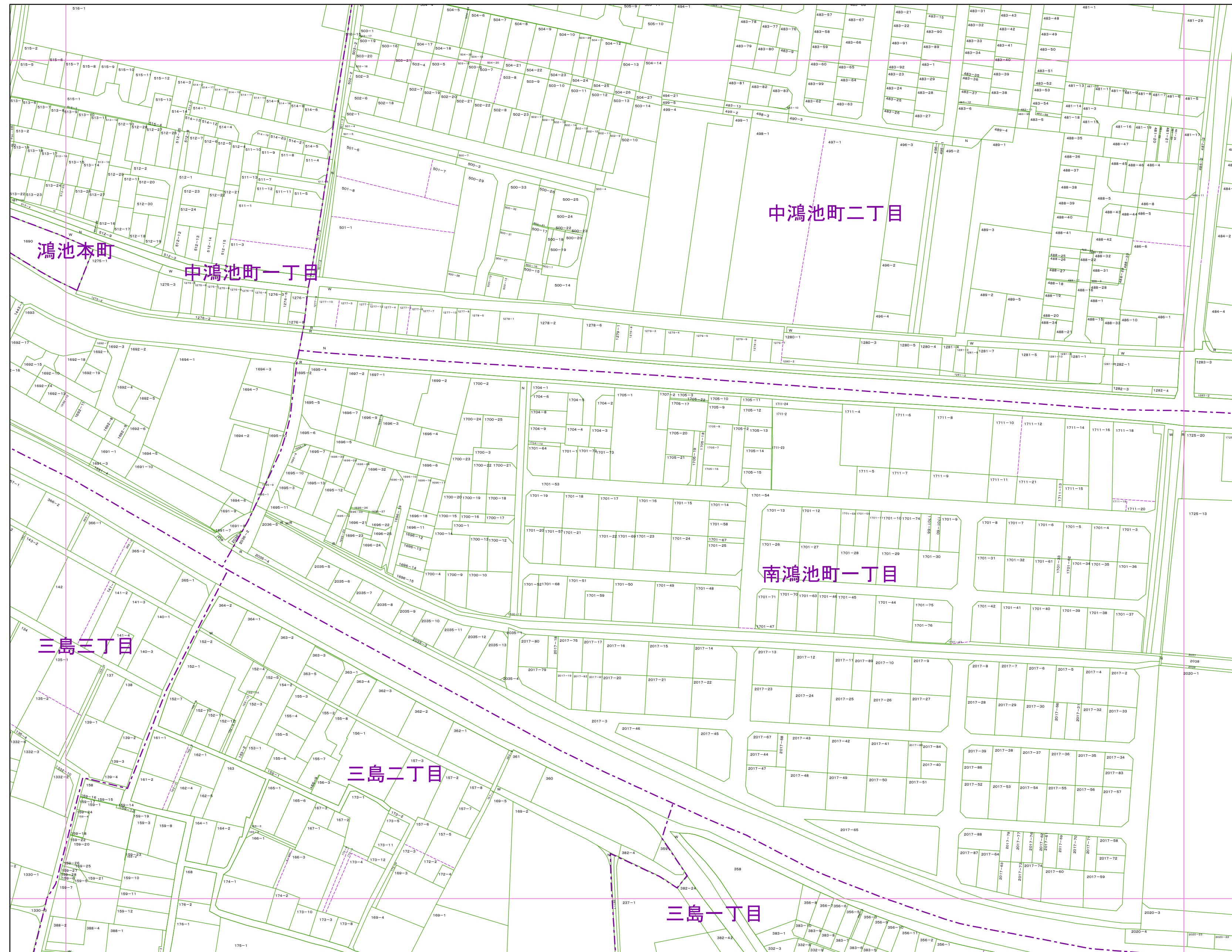
1:1,000

東大阪市税務部 0218

東大阪市地籍図

0219
令和8年1月1日調整


1:1,000



0213	0214	0215
0218	0219	0220
0223	0224	0225

町丁目名

鴻池本町
中鴻池町一丁目
中鴻池町二丁目
三島一丁目
三島二丁目
三島三丁目
南鴻池町一丁目



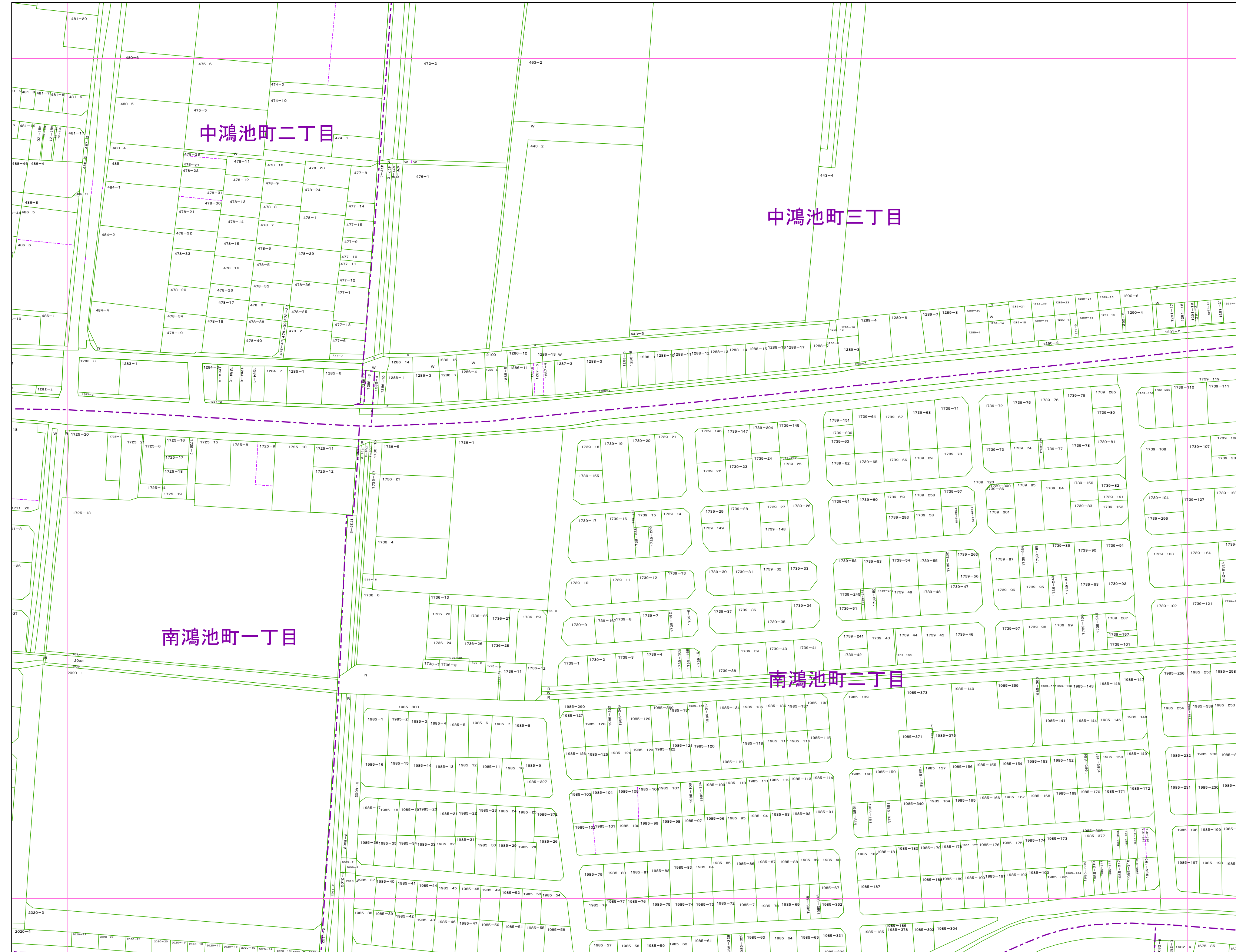
凡例

1234-1	地番
R	里道
W	水路
N	地番なし
1234-1	筆界破線 (推定線)
〇〇町	町丁目界
—	図郭線

東大阪市地籍図

1:1,000


0220
令和8年1月1日調整



0214	0215	0311
0219	0220	0316
0224	0225	0321

町丁目名

中鴻池町二丁目
中鴻池町三丁目
南鴻池町一丁目
南鴻池町二丁目



凡例

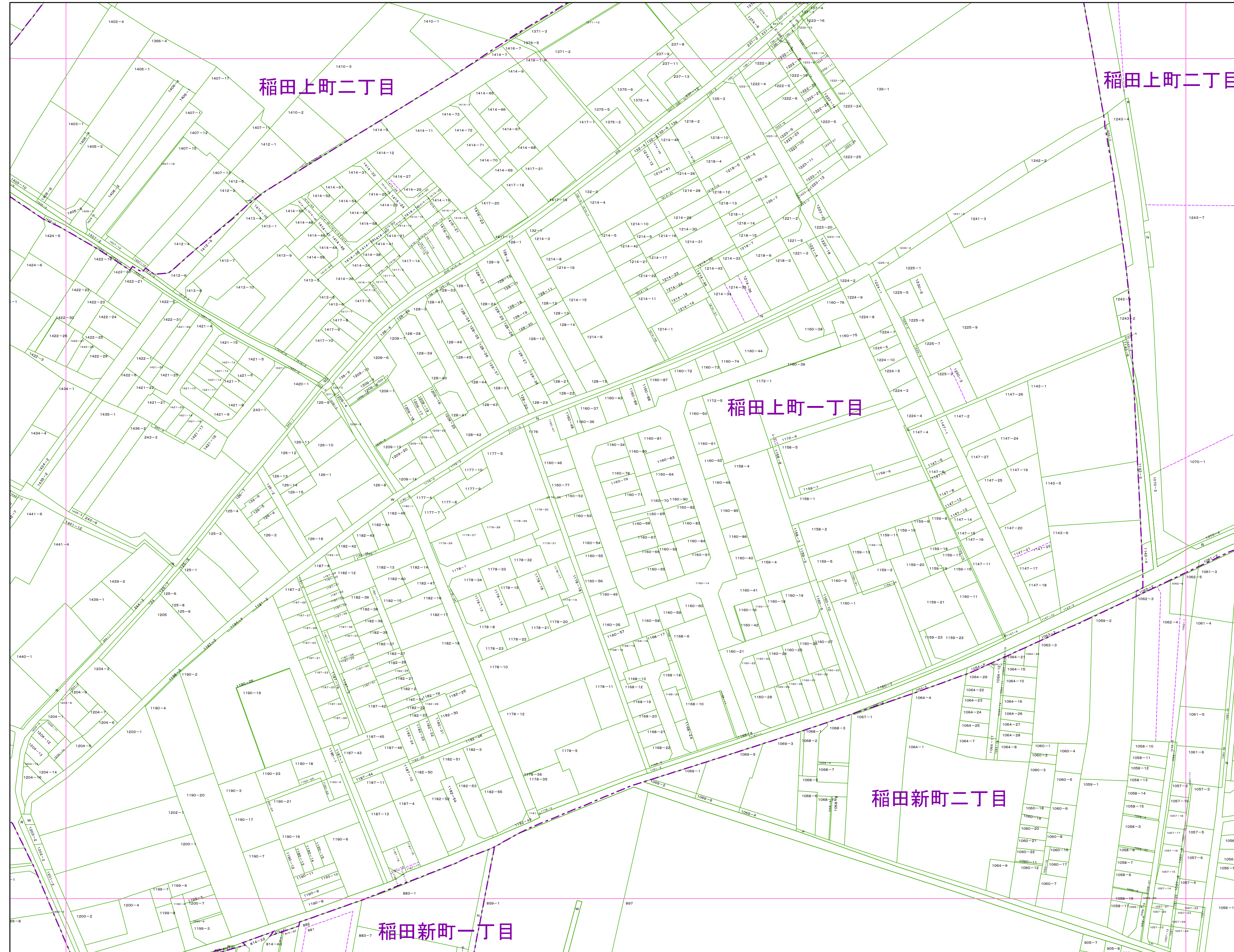
1234-1	地番
R	里道
W	水路
N	地番なし
1234-1	筆界破線 (推定線)
〇〇町	町丁目界
—	図郭線

令和8年3月作成
0220

この地籍図は固定資産の評価の目的以外には使用できませんので、
法律行為(売買、相続等)をする場合には法務局備付の図面によってください。

1:1,000


東大阪市税務部 0220



0120	0216	0217
0125	0221	0222
0705	0801	0802

町丁目名

稲田上町一丁目
稲田上町二丁目
稲田新町一丁目
稲田新町二丁目



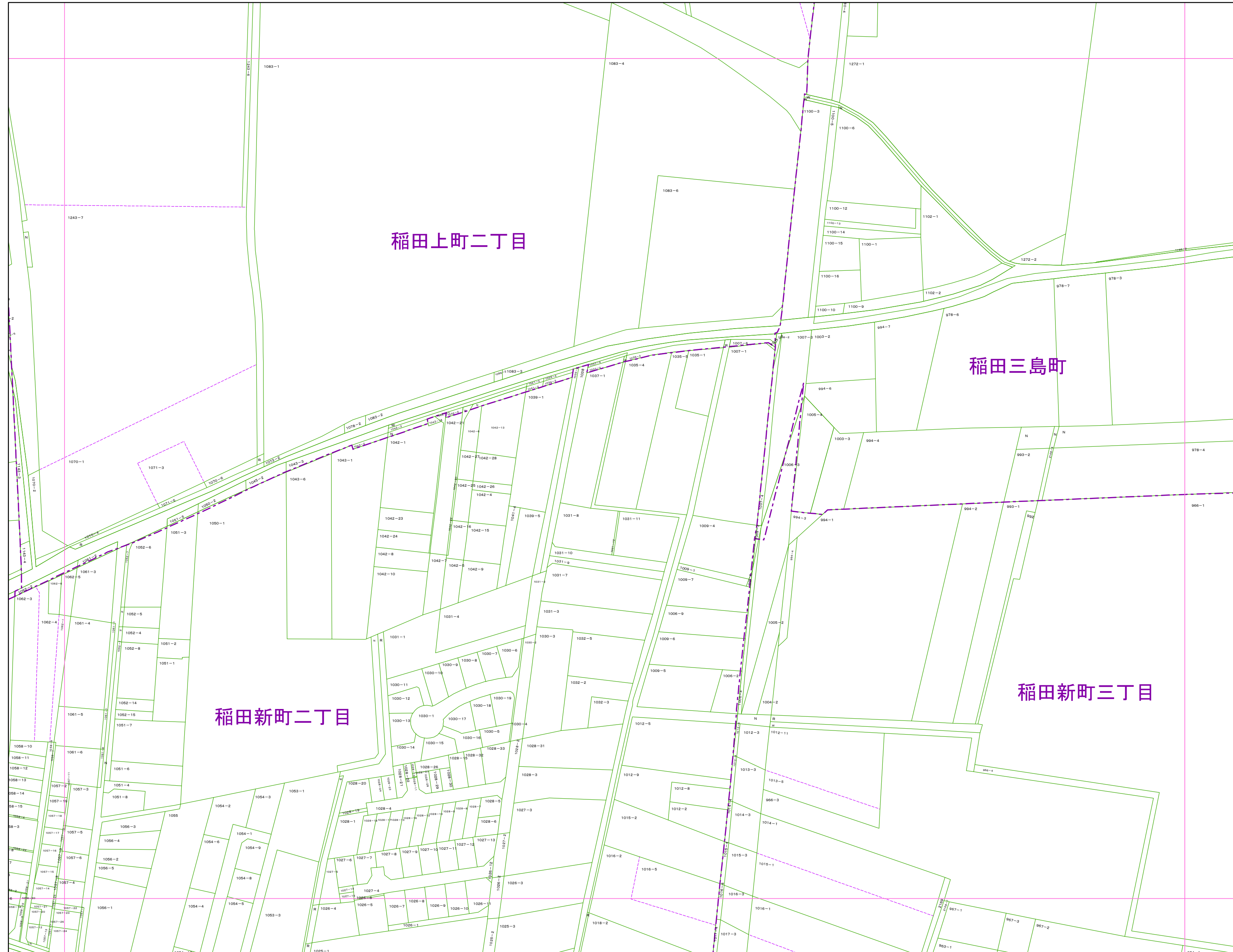
凡例

1234-1	地番
R	里道
W	水路
N	地番なし
1234-1	筆界破線 (推定線)
〇〇町	町丁目界
—	図郭線

1:1,000

東大阪市地籍図


0222
令和8年1月1日調整



0216	0217	0218
0221	0222	0223
0801	0802	0803

町丁目名

稲田上町二丁目
 稲田新町二丁目
 稲田新町三丁目
 稲田三島町



凡例

1234-1	地番
R	里道
W	水路
N	地番なし
1234-1	筆界破線 (推定線)
〇〇町	町丁目界
—	図郭線

令和8年3月作成
0222

この地籍図は固定資産の評価の目的以外には使用できませんので、
法律行為(売買、相続等)をする場合には法務局備付の図面によってください。

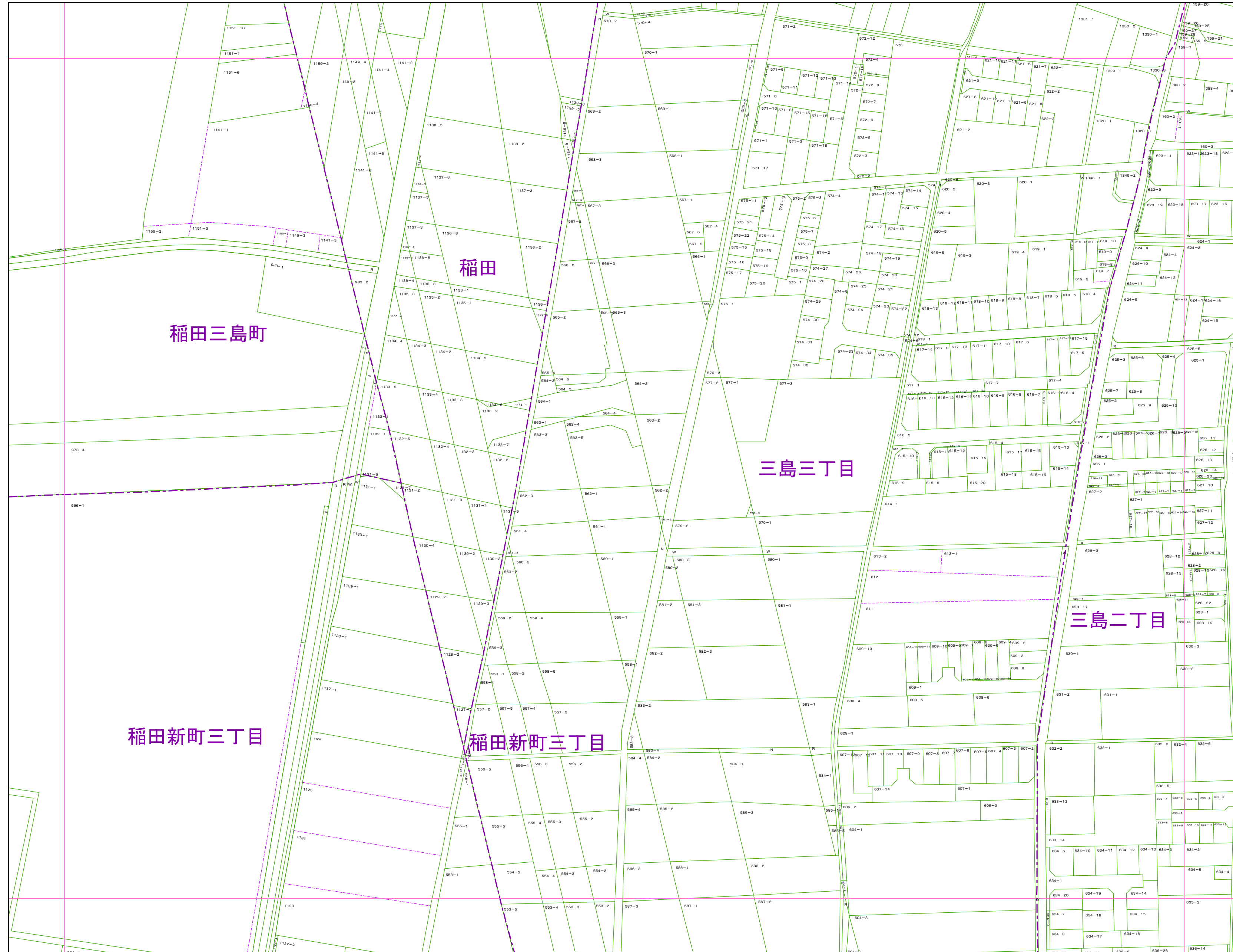
1:1,000

東大阪市税務部 0222

1:1,000


東大阪市地籍図

0223
令和8年1月1日調整



0217	0218	0219
0222	0223	0224
0802	0803	0804

町丁目名
 三島二丁目
 三島三丁目
 稲田
 稲田新町三丁目
 稲田三島町



凡例

1234-1	地番
R	里道
W	水路
N	地番なし
1234-1	筆界破線 (推定線)
〇〇町	町丁目界
—	図郭線

令和8年3月作成
0223

この地籍図は固定資産の評価の目的以外には使用できませんので、法律行為(売買、相続等)をする場合には法務局備付の図面によってください。

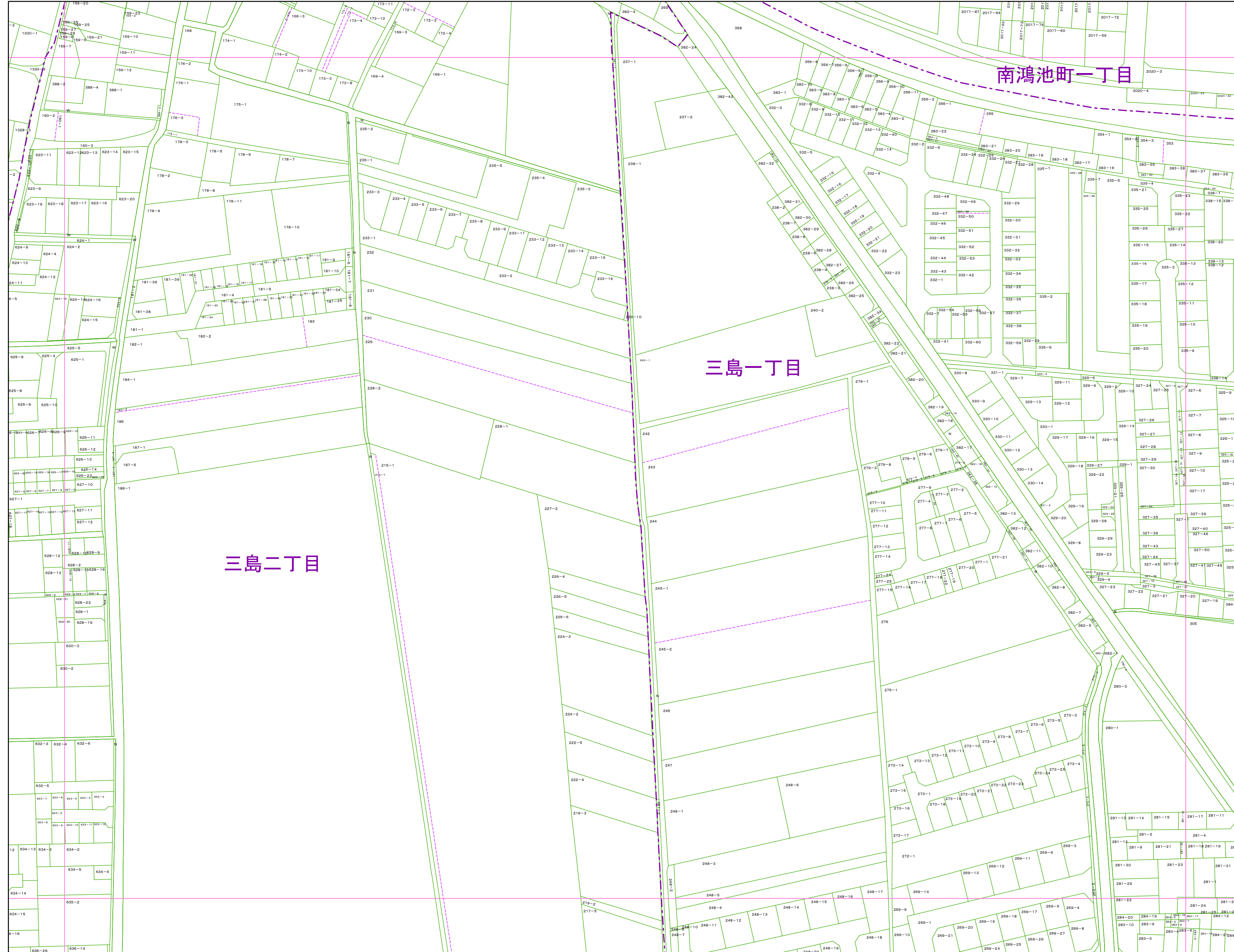
1:1,000

東大阪市税務部 0223

1:1,000

東大阪市地籍図


0224
令和8年1月1日調整



0218	0219	0220
0223	0224	0225
0803	0804	0805

町丁目名

三島一丁目
三島二丁目
南鴻池町一丁目



凡例

1234-1	地番
R	里道
W	水路
N	地番なし
1234-1	筆界破線 (推定線)
〇〇町	町丁目界
—	図郭線

令和8年3月作成
0224

この地籍図は固定資産の評価の目的以外には使用できませんので、
法律行為(売買、相続等)をする場合には法務局備付の図面によってください。

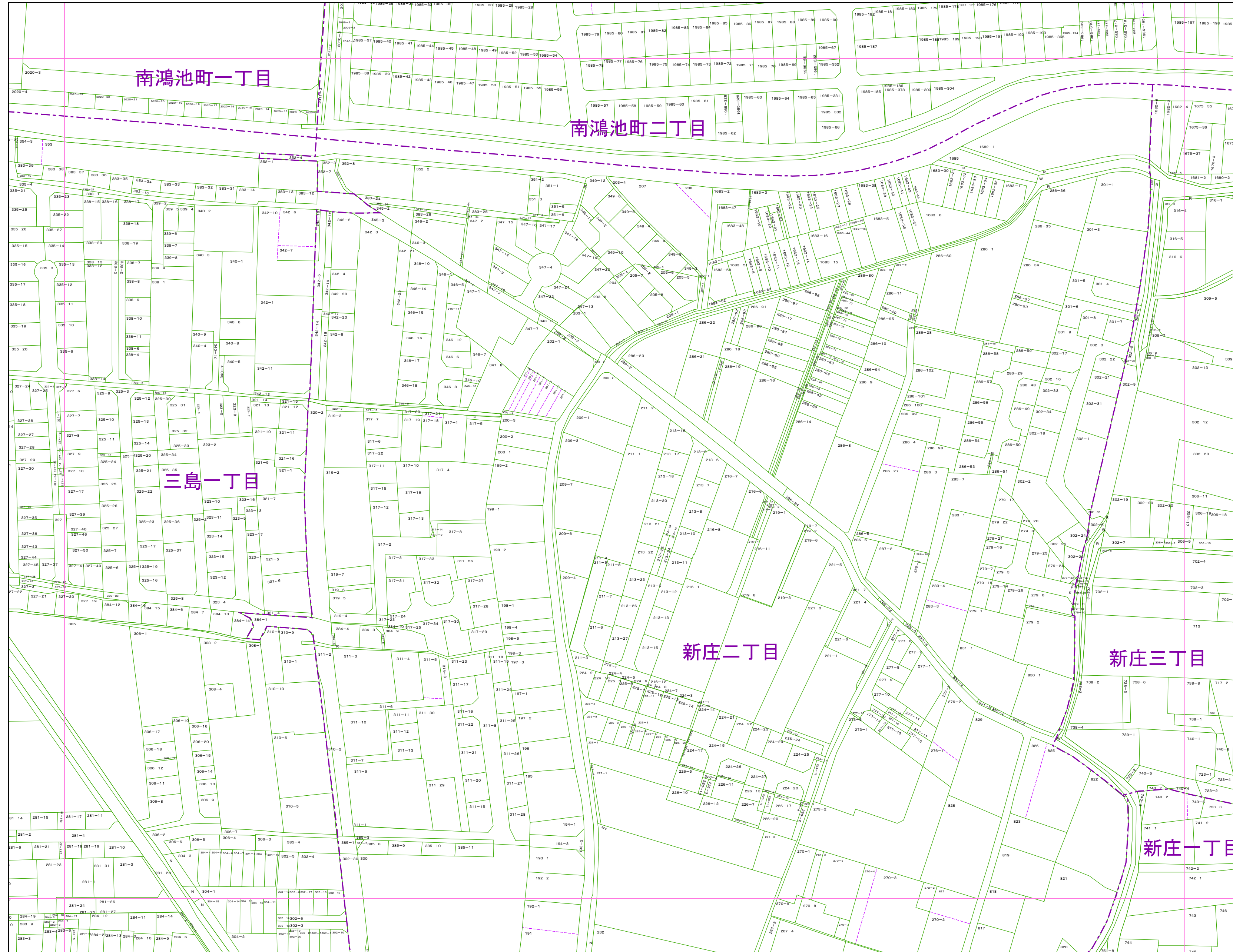
1:1,000

東大阪市税務部 0224

東大阪市地籍図


1:1,000

0225
令和8年1月1日調整



0219	0220	0316
0224	0225	0321
0804	0805	0901

- 町丁目名
- 新庄一丁目
 - 新庄二丁目
 - 新庄三丁目
 - 三島一丁目
 - 南鴻池町一丁目
 - 南鴻池町二丁目



- 凡例
- 1234-1 地番
 - R 里道
 - W 水路
 - N 地番なし
 - 1234-1 筆界破線 (推定線)
 - 〇〇町 町丁目界
 - 図郭線

令和8年3月作成
0225

この地籍図は固定資産の評価の目的以外には使用できませんので、
法律行為(売買、相続等)をする場合には法務局備付の図面によってください。

1:1,000

東大阪市税務部 0225