【 別 冊 】東大阪市総合雨水対策アクションプラン実施状況

（令和３年度末）

目　　次

１　総合雨水対策アクションプラン実施状況　・・・・・・・・・・・・　別 - １

２　対策事例の紹介　・・・・・・・・・・・・・・・・・・・・・・・・　別 - ４

３　総合雨水対策アクションプラン実施状況概要図　・・・・・・・・・　別 - ８

総合雨水対策アクションプラン 実施状況（令和3年度末）

総合雨水対策基本方針		対策手法・実施内容等	関係部局	第１次アクションプラン（H26～H27）		第２次アクションプラン（H27～H29）
				実施内容	実施内容	実施内容
				H２６年度	H２７年度	H２８年度
１．雨水対策施設の整備等						
	１-１ 雨水排水施設の整備	河川の整備	土木部	大川改修工事 用地買収　200.80㎡、物件補償　5件	大川改修工事 用地買収　1,128.34㎡、物件補償　4件	大川改修工事 用地買収　2,983.33㎡、物件補償　3件
		下水道の整備	下水道部	新大蓮幹線の実施	新大蓮幹線、新高井田幹線、新永和幹線の実施	新永和幹線、新岸田堂幹線の実施
		流域下水道および河川流域調節池の早期整備促進（大阪府事業）	下水道部	中央北増補幹線の実施 （大阪府事業）	中央北増補幹線の実施 （大阪府事業）	中央北増補幹線の実施 （大阪府事業）
			下水道部・土木部など	布施公園（高井田）調節池 （大阪府事業）	布施公園（高井田）調節池 （大阪府事業）	布施公園（高井田）調節池 （大阪府事業）
		緊急的な対策	下水道部・土木部	浸水ｼﾐｭﾚｰｼｮﾝの実施 ｼﾐｭﾚｰｼｮﾝ結果に基づく改良 ﾊﾞｲﾊﾟｽ化、排水施設の改良	バイパス管 実施設計	バイパス管 実施設計
	１-２ 計画降雨を超える豪雨時の浸水軽減	校庭貯留	土木部・下水道部・教育委員会	成和小学校 実施設計 北宮小学校 実施設計	成和小学校 整備工事 北宮小学校 整備工事	岩田西小学校 実施設計
		公園貯留	土木部・下水道部	善根寺公園 実施設計	善根寺公園　整備工事	
		広場貯留（透水性舗装等）	土木部・下水道部	衣摺駅前広場 用地買収（872.91㎡） 俊徳道駅前広場 用地買収（164.88㎡）	衣摺駅前広場 用地買収（222．61㎡）	俊徳道駅前広場（51.2㎡）
		公共施設用地の貯留	下水道部・土木部	市営住宅の整備に伴う貯留施設 2件（228m^3）	府営住宅等の整備に伴う貯留施設 2件（260m^3）	府営住宅等の整備に伴う貯留施設 3件（1,495m^3）
		透水性の舗装	土木部	太平寺上小阪線、菱江玉串線、盾津東58号線 意岐部東51号線、玉串川跡地 東花園駅前広場線等 設計業務等	意岐部東53号線、玉串川跡地、大阪瓢箪山線、菱江玉串線、近江堂線	太平寺上小阪線、東花園駅前広場線、花園ラグビー場前線
２．雨水流出抑制・保水機能の保全						
	２－１ 民間施設における流出抑制	各戸貯留　等（開発行為等）	建築部・下水道部・土木部	貯留施設実績（開発行為）：8件（672m^3） 貯留施設実績（雨水浸透阻害行為）：6件（832m^3）	貯留施設実績（開発行為）：14件（945m^3） 貯留施設実績（雨水浸透阻害行為）：9件（1,346m^3）	貯留施設実績（開発行為）：18件（1,829m^3） 貯留施設実績（雨水浸透阻害行為）：8件（2,612m^3）
		各戸貯留　等（各戸貯留の促進等）	下水道部・土木部	寝屋川流域協議会ﾎｰﾑﾍﾟｰｼﾞなどを活用した広報活動	寝屋川流域協議会ﾎｰﾑﾍﾟｰｼﾞなどを活用した広報活動	寝屋川流域協議会ﾎｰﾑﾍﾟｰｼﾞなどを活用した広報活動
	２－２ 森林・農地の保全	緑地・農用地による流出抑制（森林の保全）	土木部	森林ﾎﾞﾗﾝﾃｨｱ入門講座の実施 （5回連続講座：修了生19人） 東大阪市山地保全協議会において、出前学習会（小学校2校を対象に3回実施）やﾅﾗ枯れ対策活動（1か所）の実施	森林ボランティア入門講座の実施 （6回開催　参加者数累計80人） 東大阪市山地保全協議会において出前学習会（小学校5校参加）の開催 ナラ枯れ対策としてチラシによる啓発実施	森林ボランティア入門講座の実施 （7回開催　参加者数累計83人） 東大阪市山地保全協議会において出前学習会（小学校5校参加）の開催 ナラ枯れ対策として被害木の伐採（1か所）及びチラシによる啓発実施
		緑地・農用地による流出抑制（農地の保全）	都市計画室	生産緑地の追加指定　H26：3箇所（0.18ha）	生産緑地の追加指定　H27：8箇所（0.56ha）	生産緑地の追加指定　H28：5箇所（0.63ha）
	２－３ 雨水利用の促進	雨水ﾀﾝｸ（～H28） 打ち水など雨水利用の啓発（H29～）	環境部	豊かな環境創造基金を活用した雨水ﾀﾝｸの設置事例を ｳｪﾌﾞｻｲﾄなどに掲載し広報活動を実施	豊かな環境創造基金を活用した雨水ﾀﾝｸの設置事例を ｳｪﾌﾞｻｲﾄなどに掲載し広報活動を実施	豊かな環境創造基金を活用した雨水ﾀﾝｸの設置事例を ｳｪﾌﾞｻｲﾄなどに掲載し広報活動を実施
３．水害に対する備え						
	３－１ 浸水に強い家づくり	建築上の配慮に対する普及啓発	建築部	窓口に雨水洪水ﾘｽｸ表示図および啓発文を掲示	窓口に雨水洪水ﾘｽｸ表示図および啓発文を掲示	窓口に雨水洪水ﾘｽｸ表示図および啓発文を掲示
	３－２ 情報提供の充実	ﾊｻﾞｰﾄﾞﾏｯﾌﾟの作成・公表	危機管理室	東大阪市内水・土砂災害ﾊｻﾞｰﾄﾞﾏｯﾌﾟ作成	6自主防災会の地域版ハザードマップの作成・配付	7自主防災会の地域版ハザードマップの作成・配付
		過去の浸水履歴の情報提供	下水道部	閲覧件数：22件（9月～3月）	閲覧件数：36件（H27.4月～H28.3月）	閲覧件数：47件（H28.4月～H29.3月）
		降雨情報の活用	危機管理室	東大阪市内水・土砂災害ﾊｻﾞｰﾄﾞﾏｯﾌﾟに掲載	地域版ハザードマップにおいても気象情報を入手する手段を掲載	地域版ハザードマップにおいても降雨情報を掲載
		住民の理解を深める取り組み	下水道部・土木部・ 市長公室・公民連携協働室	・市政だより掲載（H26.6.1号）掲載 ・ｹｰﾌﾞﾙﾃﾚﾋﾞ放映 ・ｳｪﾌﾞｻｲﾄ掲載 ・出前教室の実施（小阪・枚岡西・八戸の里小学校） ・（副読本）下水道のはなしの配布（市内の小学4年生）	・市政だより掲載（H27.5.15号）掲載 ・ｹｰﾌﾞﾙﾃﾚﾋﾞ放映 ・ｳｪﾌﾞｻｲﾄ掲載 ・出前教室の実施（太平寺小学校） ・（副読本）下水道のはなしの配布（市内の小学4年生）	・市政だより掲載（H28.6.1号）掲載 ・ｹｰﾌﾞﾙﾃﾚﾋﾞ放映 ・ｳｪﾌﾞｻｲﾄ掲載 ・出前教室の実施（太平寺小学校） ・シニア地域活動実践塾の実施 ・（副読本）下水道のはなしの配布（市内の小学4年生）
		浸水対策に関するﾊﾟﾝﾌﾚｯﾄの作成	下水道部・土木部	ｲﾍﾞﾝﾄ等でのﾊﾟﾝﾌﾚｯﾄの配布	ｲﾍﾞﾝﾄ等でのﾊﾟﾝﾌﾚｯﾄの配布	ｲﾍﾞﾝﾄ等でのﾊﾟﾝﾌﾚｯﾄの配布
	３－３ 地域防災力の向上	管路清掃・Ｌ型雨水ますの清掃	下水道部・土木部	管理業務の実施 　管路清掃（108km）、ます清掃（23,400箇所）	管理業務の実施 　管路清掃（111km）、ます清掃（24,204箇所）	管理業務の実施 　管路清掃（136km）、ます清掃（23,653箇所）
		側溝等清掃	下水道部・土木部・市長公室	ｹｰﾌﾞﾙﾃﾚﾋﾞにて啓発	ｹｰﾌﾞﾙﾃﾚﾋﾞにて啓発	ｹｰﾌﾞﾙﾃﾚﾋﾞにて啓発
		危機管理体制の充実	危機管理室	地域防災計画の修正	地域防災計画の修正（平成28年3月）	活動マニュアル（特別・非常時優先業務）の実効性を確保する訓練の実施

総合雨水対策アクションプラン 実施状況（令和3年度末）

総合雨水対策基本方針		対策手法・実施内容等	関係部局	第３次アクションプラン（H29～H31(R1)）		第４次アクションプラン（R元～R2）
				実施内容	実施内容	実施内容
				H２９年度	H３０年度	H３１(R元)年度
１．雨水対策施設の整備等						
	１-１ 雨水排水施設の整備	河川の整備	土木部	大川改修工事 用地買収 525.46㎡、改修工事 120m	大川改修工事　用地買収 １８５.０５㎡、 物件補償２件、改修工事 ５５m	大川改修工事　用地買収 １８７.67㎡、 物件補償１件、改修工事 50m
		下水道の整備	下水道部	新岸田堂幹線の実施	新岸田堂幹線(φ3,000mm L=174m)の施工	・新岸田堂幹線（φ4,000mm）の実施 ・新稲葉吉原幹線（バイパス管φ1,000mm）の実施 ・新吉原幹線（バイパス管φ250mm）の実施
		流域下水道および河川流域調節池の早期整備促進（大阪府事業）	下水道部	中央北増補幹線の実施 （大阪府事業）	中央北増補幹線（φ5,400mm L=2,054m）の実施 （大阪府事業）	・中央北増補幹線の供用開始（大阪府事業） ・枚岡河内中央増補幹線（大阪府事業）及び、枚岡河内北増補幹線（大阪府事業）の整備に向けた連携・協力の実施
			下水道部・土木部など	布施公園（高井田）調節池 （大阪府事業）	布施公園（高井田）調節池（貯留量 約18,000m3） （大阪府事業）	布施公園（高井田）調節池（貯留量 約18,000m3） （大阪府事業）
		緊急的な対策	下水道部・土木部	雨水排水施設の改良 人孔接続部の改良	・浸水被害のあった川俣処理分区にて雨水桝（2箇所）及び、下水道本管（φ250 L=17m）の施工 ・管路目視調査（407.4m） ・本管・人孔・オリフィス桝清掃 （本管：120.55m、桝：1箇所）	・浸水被害のあった若江処理分区にて雨水桝（2箇所）及び、下水道本管（φ250及びφ300 L=21m）の施工 ・管路目視調査（33.8m） ・本管・人孔・オリフィス桝清掃（本管：366.2m）
	１-２ 計画降雨を超える豪雨時の浸水軽減	校庭貯留	土木部・下水道部・教育委員会	岩田西小学校 整備工事		
		公園貯留	土木部・下水道部			
		広場貯留（透水性舗装等）	土木部・下水道部	衣摺駅前広場築造工事（1,100㎡）	・俊徳道駅前広場（約3,000㎡）の施工。 透水性舗装1723㎡。 ・衣摺駅前広場（約1,100㎡）の施工。 透水性舗装568㎡。	
		公共施設用地の貯留	下水道部・土木部		市営住宅等の整備に伴う貯留施設 1件（206㎡）	・東大阪市文化創造館の整備に伴う貯留施設　1件（752㎡） ・市営住宅等の整備に伴う貯留施設　2件（595㎡）
		透水性の舗装	土木部	東花園駅前線透水性舗装（783㎡） 小阪稲田線一部築造工事	・意岐部東５３号線透水性舗装（160㎡） ・小阪稲田線用地買収（607.12㎡） ・小阪稲田線一部築造工事（南側230m区間）	・歩道部における透水性の舗装(1,272㎡) ・近鉄奈良線附属街路　南１号築造工事（2,204㎡） 南２号築造工事（2,970㎡） 南３号築造工事（1,332㎡） 北１号築造工事（962㎡） ・加納玉串線　道路築造工事（1,272㎡） ・太平寺上小阪線　道路築造工事（61㎡）
２．雨水流出抑制・保水機能の保全						
	２－１ 民間施設における流出抑制	各戸貯留　等（開発行為等）	建築部・下水道部・土木部	貯留施設実績（開発行為）：14件（1,603m^3） 貯留施設実績（雨水浸透阻害行為）：8件（1,021m^3）	貯留施設実績（開発行為）H30：6件（424㎡） 貯留施設実績（雨水浸透阻害行為）H30：11件（1,403㎡）	貯留施設実績（開発行為）R元：14件（3,955㎡） 貯留施設実績（雨水浸透阻害行為）R元：8件（1,073㎡）
		各戸貯留　等（各戸貯留の促進等）	下水道部・土木部	寝屋川流域協議会ﾎｰﾑﾍﾟｰｼﾞなどを活用した広報活動	寝屋川流域協議会ホームページなどを活用した広報活動	寝屋川流域協議会ホームページなどを活用した広報活動
	２－２ 森林・農地の保全	緑地・農用地による流出抑制（森林の保全）	土木部	森林ボランティア入門講座の実施 （7回開催　参加者数累計50人） 東大阪市山地保全協議会において出前学習会（小学校5校参加）の開催	森林ボランティア入門講座の実施 （7回開催　参加者数累計66人） 東大阪市山地保全協議会において出前学習会（小学校5校参加）の開催	森林保全啓発用資料を作成
		緑地・農用地による流出抑制（農地の保全）	都市計画室	生産緑地の追加指定　H29：1箇所（0.15ha）	生産緑地の追加指定　H30：（追加）4箇所（0.26ha） （区域変更（追加））8箇所（0.30ha）	生産緑地の追加指定　R元：（追加）6箇所（0.54ha） （区域変更（追加））１箇所（0.04ha）
	２－３ 雨水利用の促進	雨水ﾀﾝｸ（～H28） 打ち水など雨水利用の啓発（H29～）	環境部	H29.7.24～7.28の間、総合庁舎にて打ち水活動の実施 事業者に対し打ち水活動への協力依頼	H30.7.23～7.27の間、総合庁舎にて打ち水活動の実施 事業者に対し打ち水活動への協力依頼	R元.7.23、総合庁舎にて打ち水活動の実施 事業者に対し打ち水活動への協力依頼
３．水害に対する備え						
	３－１ 浸水に強い家づくり	建築上の配慮に対する普及啓発	建築部	窓口に雨水洪水ﾘｽｸ表示図および啓発文を掲示	窓口に雨水洪水ﾘｽｸ表示図および啓発文を掲示	窓口に雨水洪水ﾘｽｸ表示図および啓発文を掲示
	３－２ 情報提供の充実	ﾊｻﾞｰﾄﾞﾏｯﾌﾟの作成・公表	危機管理室	18自主防災会の地域版ハザードマップを作成し、ウェブサイトに公開	２自主防災会の地域版ハザードマップを作成・配布及びウェブサイトに公開	４自主防災会の地域版ハザードマップを作成・配布及びウェブサイトに公開
		過去の浸水履歴の情報提供	下水道部	閲覧件数：51件（H29.4月～H30.3月）	閲覧件数： 66 件（H30.4月～H31.3月）	閲覧件数： 124件（H31.4月～R2.3月）
		降雨情報の活用	危機管理室	マニュアル修正のための情報収集を実施	地域版ハザードマップにおいても気象情報を入手する手段を掲載	地域版ハザードマップにおいても気象情報を入手する手段を掲載
		住民の理解を深める取り組み	下水道部・土木部・ 市長公室・公民連携協働室	・市政だより掲載（H29.9.1号）掲載 ・ｹｰﾌﾞﾙﾃﾚﾋﾞ放映 ・ｳｪﾌﾞｻｲﾄ掲載 ・出前教室の実施（太平寺小学校） ・（副読本）下水道のはなしの配布（市内の小学4年生）	・市政だより（H30年9月1日号）掲載 ・ｹｰﾌﾞﾙﾃﾚﾋﾞ放映 ・ｳｪﾌﾞｻｲﾄ掲載 ・（副読本）下水道のはなしの配布（市内の小学4年生）	・市政だより（R元年8月1日号）掲載 ・出前教室の実施（布施小学校） ・ｹｰﾌﾞﾙﾃﾚﾋﾞ放映 ・ｳｪﾌﾞｻｲﾄ掲載 ・（副読本）下水道のはなしの配布（市内の小学4年生）
		浸水対策に関するﾊﾟﾝﾌﾚｯﾄの作成	下水道部・土木部	ｲﾍﾞﾝﾄ等でのﾊﾟﾝﾌﾚｯﾄの配布	イベント等でのﾊﾟﾝﾌﾚｯﾄの配布	イベント等でのﾊﾟﾝﾌﾚｯﾄの配布
	３－３ 地域防災力の向上	管路清掃・Ｌ型雨水ますの清掃	下水道部・土木部	管理業務の実施 管路清掃（98km）、ます清掃（25,069箇所）	管理業務の実施 管路清掃（84km）、ます清掃（20,266箇所）	管理業務の実施 管路清掃（161km）、ます清掃（44,878箇所）
		側溝等清掃	下水道部・土木部・市長公室	ｹｰﾌﾞﾙﾃﾚﾋﾞにて啓発	ｹｰﾌﾞﾙﾃﾚﾋﾞにて啓発 市公式youtubeにて啓発	ｹｰﾌﾞﾙﾃﾚﾋﾞにて啓発 市公式youtubeにて啓発
		危機管理体制の充実	危機管理室	地域防災計画、業務継続計画および各部局の活動マニュアルの修正を実施	地域防災計画の修正（平成31年2月） 災害時受援計画の策定（平成31年3月）	国土強靭化地域計画の策定（令和２年３月） 災害時受援計画の修正（令和２年３月）

総合雨水対策アクションプラン 実施状況（令和3年度末）

総合雨水対策基本方針		対策手法・実施内容等	関係部局	第４次アクションプラン（R元～R2） 実施内容 R2年度	第５次アクションプラン（R３～R５） 実施内容 R3年度
１．雨水対策施設の整備等					
	１-１ 雨水排水施設の整備	河川の整備	土木部	大川改修工事　用地買収 ３３３．２４㎡、 物件補償２件、改修工事 ７５m	大川改修工事　用地買収２６７．２５㎡ 物件補償２件
		下水道の整備	下水道部	・新岸田堂幹線（φ4,000mm）の実施	・新岸田堂幹線（φ4,000mm）の実施
		流域下水道および河川流域調節池の早期整備促進（大阪府事業）	下水道部	・枚岡河内中央増補幹線（大阪府事業）及び、枚岡河内北増補幹線（大阪府事業）の整備に向けた連携・協力の実施	・枚岡河内中央増補幹線（大阪府事業）実施設計 ・枚岡河内北増補幹線（大阪府事業）整備に向けた連携・協力の実施
			下水道部・土木部など	・布施公園(高井田)調節池(貯留量 約18,000m3)(大阪府事業) ・加納元町調節池(Ⅰ期)(貯留量 約27,000m3)(大阪府事業)	・布施公園(高井田)調節池(貯留量 約18,000m3)(大阪府事業)本体工事 ・加納元町調節池(Ⅰ期)(貯留量 約27,000m3)(大阪府事業)立坑築造工事
		緊急的な対策	下水道部・土木部		・管路調査（829m） ・人孔蓋浮上対策　6カ所
	１-２ 計画降雨を超える豪雨時の浸水軽減	校庭貯留	土木部・下水道部・教育委員会		英田中学校　実施設計
		公園貯留	土木部・下水道部		
		広場貯留（透水性舗装等）	土木部・下水道部		永和駅前交通広場（約2,850㎡）
		公共施設用地の貯留	下水道部・土木部	ウィルチェアースポーツ広場の整備に伴う貯留施設 1件（356㎥）	
		透水性の舗装	土木部	・歩道部における透水性の舗装(940㎡) ・小阪稲田線　道路築造工事（653㎡）	・歩道部における透水性の舗装(3,233.8㎡)
２．雨水流出抑制・保水機能の保全					
	２－１ 民間施設における流出抑制	各戸貯留　等（開発行為等）	建築部・下水道部・土木部	貯留施設実績（開発行為）R2：13件（989㎥） 貯留施設実績（雨水浸透阻害行為）R2：3件（568㎥）	貯留施設実績（開発行為）R3：18件（1,719㎥） 貯留施設実績（雨水浸透阻害行為）R3：10件（1,016㎥）
		各戸貯留　等（各戸貯留の促進等）	下水道部・土木部	寝屋川流域協議会ホームページなどを活用した広報活動	寝屋川流域協議会ホームページなどを活用した広報活動
	２－２ 森林・農地の保全	緑地・農用地による流出抑制（森林の保全）	土木部	森林保全啓発資料の配布	森林保全啓発資料の配布
		緑地・農用地による流出抑制（農地の保全）	都市計画室	生産緑地の追加指定　R2：（追加）4箇所（0.33ha） （区域変更（追加））1箇所（0.00ha（26㎡）））	生産緑地地区の指定：(新規)2地区 0.08ha（区域変更)11地区 0.59ha 特定生産緑地の指定：38.29ha
	２－３ 雨水利用の促進	雨水ﾀﾝｸ（～H28） 打ち水など雨水利用の啓発（H29～）	環境部	令和２年度は、新型コロナウイルス感染拡大防止の観点から庁舎周辺打ち水活動中止。	令和３年度は、新型コロナウイルス感染拡大防止の観点から庁舎周辺打ち水活動中止。
３．水害に対する備え					
	３－１ 浸水に強い家づくり	建築上の配慮に対する普及啓発	建築部	窓口に雨水洪水ﾘｽｸ表示図および啓発文を掲示	窓口に雨水洪水ﾘｽｸ表示図および啓発文を掲示
	３－２ 情報提供の充実	ﾊｻﾞｰﾄﾞﾏｯﾌﾟの作成・公表	危機管理室	２自主防災会の地域版ハザードマップを作成・配布及びウェブサイトに公開	・市全域のハザードマップ（令和２年度作成）に避難行動の種類・避難方法に関する啓発記事を記載、市内１２箇所に設置及び市ウェブサイトに掲載 ・地域版ハザードマップにも同内容を記載及び市ウェブサイトに掲載
		過去の浸水履歴の情報提供	下水道部	閲覧件数：138件（R2.4月～R3.3月）	閲覧件数：134件（R3.4月～R4.3月）
		降雨情報の活用	危機管理室	・令和３年３月に作成した東大阪市防災ハザードマップにおいて、気象情報を入手する手段を掲載 ・地域版ハザードマップにおいても気象情報を入手する手段を掲載	・市全域のハザードマップ（令和２年度作成）に気象情報等の防災情報に関する啓発記事を記載、市内１２箇所に設置及び市ウェブサイトに掲載 ・地域版ハザードマップにも同内容を記載及び市ウェブサイトに掲載
		住民の理解を深める取り組み	下水道部・土木部・ 市長公室・公民連携協働室	・出前教室の実施（縄手小学校等） ・ｹｰﾌﾞﾙﾃﾚﾋﾞ放映 ・ｳｪﾌﾞｻｲﾄ掲載 ・（副読本）下水道のはなしの配布（市内の小学4年生） ・市公式youtubeに動画を投稿	・ｹｰﾌﾞﾙﾃﾚﾋﾞ放映 ・ｳｪﾌﾞｻｲﾄ掲載 ・（副読本）下水道のはなしの配布（市内の小学4年生） ・市公式youtubeに動画を投稿
		浸水対策に関するﾊﾟﾝﾌﾚｯﾄの作成	下水道部・土木部	イベント等でﾊﾟﾝﾌﾚｯﾄの配布	イベント等でﾊﾟﾝﾌﾚｯﾄの配布
	３－３ 地域防災力の向上	管路清掃・Ｌ型雨水ますの清掃	下水道部・土木部	管理業務の実施 ます清掃（174箇所）　管路清掃（144km）	管理業務の実施 ます清掃（２２４箇所）　管路清掃（10km）
		側溝等清掃	下水道部・土木部・市長公室	ｹｰﾌﾞﾙﾃﾚﾋﾞにて啓発 市公式youtubeにて啓発	ｹｰﾌﾞﾙﾃﾚﾋﾞにて啓発 市公式youtubeにて啓発
		危機管理体制の充実	危機管理室	国土強靭化地域計画の修正（令和３年３月） 災害時受援計画の修正（令和３年３月）	国土強靭化地域計画の修正（令和４年３月） 災害時受援計画の修正（令和４年２月）

対策事例の紹介

１．雨水対策施設の整備等

１－１　雨水排水施設の整備

〇大川改修工事の実施

写真：改修工事の施工状況

〇新岸田堂幹線（増補管 φ4,000mm）の実施



写真：増補管の施工状況

１－２　計画降雨を超える豪雨時の浸水軽減

〇永和駅前交通広場における広場貯留（透水性の舗装）

写真：永和駅前交通広場の工事竣工後

２．雨水流出抑制・保水機能の保全

２－１　民間施設における流出抑制

〇寝屋川流域協議会ホームページを活用した広報活動

３．水害に対する備え

３－２　情報提供の充実

○東大阪市防災ハザードマップにおいて、気象情報を入手する手段を掲載

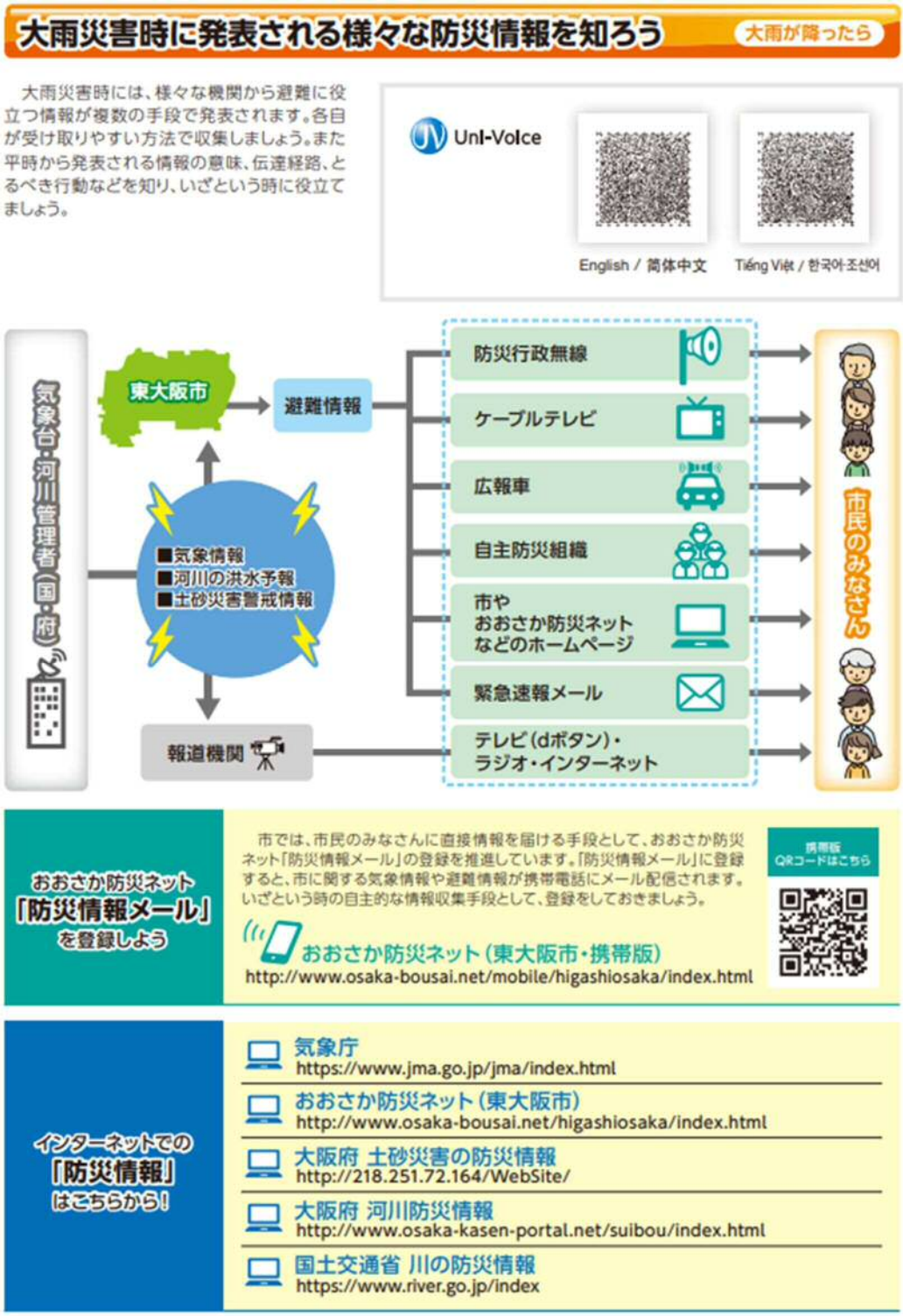

※東大阪市防災ハザードマップより抜粋

３－３　地域防災力の向上

〇管路清掃・ますの清掃

写真：管路清掃の様子

写真：ます清掃の様子

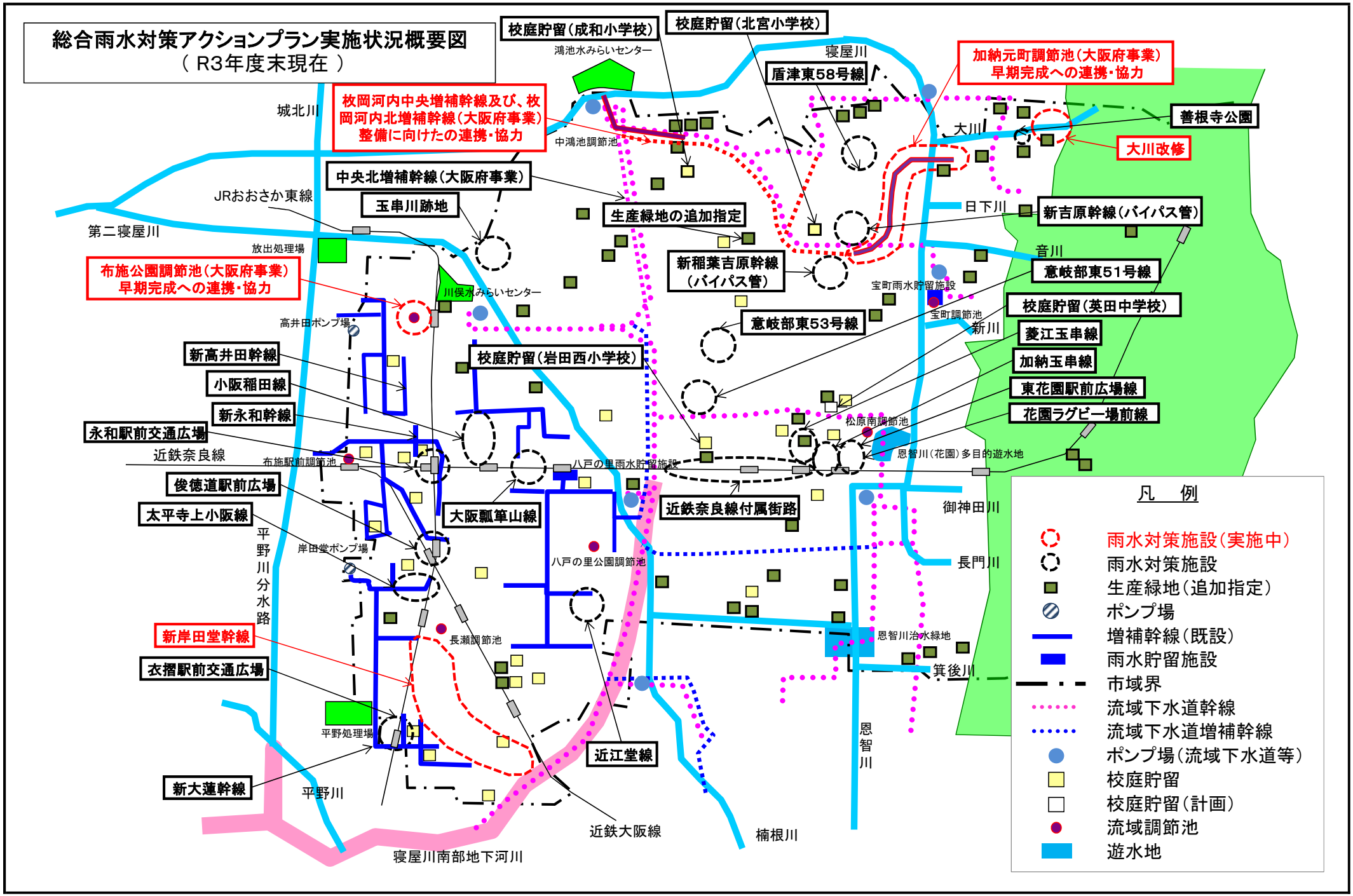
総合雨水対策アクションプラン実施状況概要図
（ R3年度末現在 ）
校庭貯留（成和小学校）
校庭貯留（北宮小学校）
鴻池水みらいセンター
寝屋川
盾津東58号線
加納元町調節池（大阪府事業）
早期完成への連携・協力
枚岡河内中央増補幹線及び、枚岡河内北増補幹線（大阪府事業）
整備に向けたの連携・協力
城北川
中鴻池調節池
大川
善根寺公園
大川改修
中央北増補幹線（大阪府事業）
JRおおさか東線
玉串川跡地
生産緑地の追加指定
日下川
新吉原幹線（バイパス管）
第二寝屋川
放出処理場
音川
布施公園調節池（大阪府事業）
早期完成への連携・協力
新稲葉吉原幹線
（バイパス管）
意岐部東51号線
川俣水みらいセンター
宝町雨水貯留施設
宝町調節池
校庭貯留（英田中学校）
高井田ポンプ場
意岐部東53号線
新川
菱江玉串線
新高井田幹線
校庭貯留（岩田西小学校）
加納玉串線
小阪稲田線
東花園駅前広場線
新永和幹線
花園ラグビー場前線
永和駅前交通広場
松原南調節池
近鉄奈良線
布施駅前調節池
八戸の里雨水貯留施設
恩智川（花園）多目的遊水地
俊徳道駅前広場
太平寺上小阪線
大阪瓢箪山線
近鉄奈良線付属街路
御神田川
平野川分水路
岸田堂ポンプ場
八戸の里公園調節池
長門川
新岸田堂幹線
長瀬調節池
恩智川治水緑地
衣摺駅前交通広場
箕後川
平野処理場
恩智川
近江堂線
新大蓮幹線
平野川
近鉄大阪線
楠根川
寝屋川南部地下河川
凡　例
雨水対策施設（実施中）
雨水対策施設
生産緑地（追加指定）
ポンプ場
増補幹線（既設）
雨水貯留施設
市域界
流域下水道幹線
流域下水道増補幹線
ポンプ場（流域下水道等）
校庭貯留
校庭貯留（計画）
流域調節池
遊水地