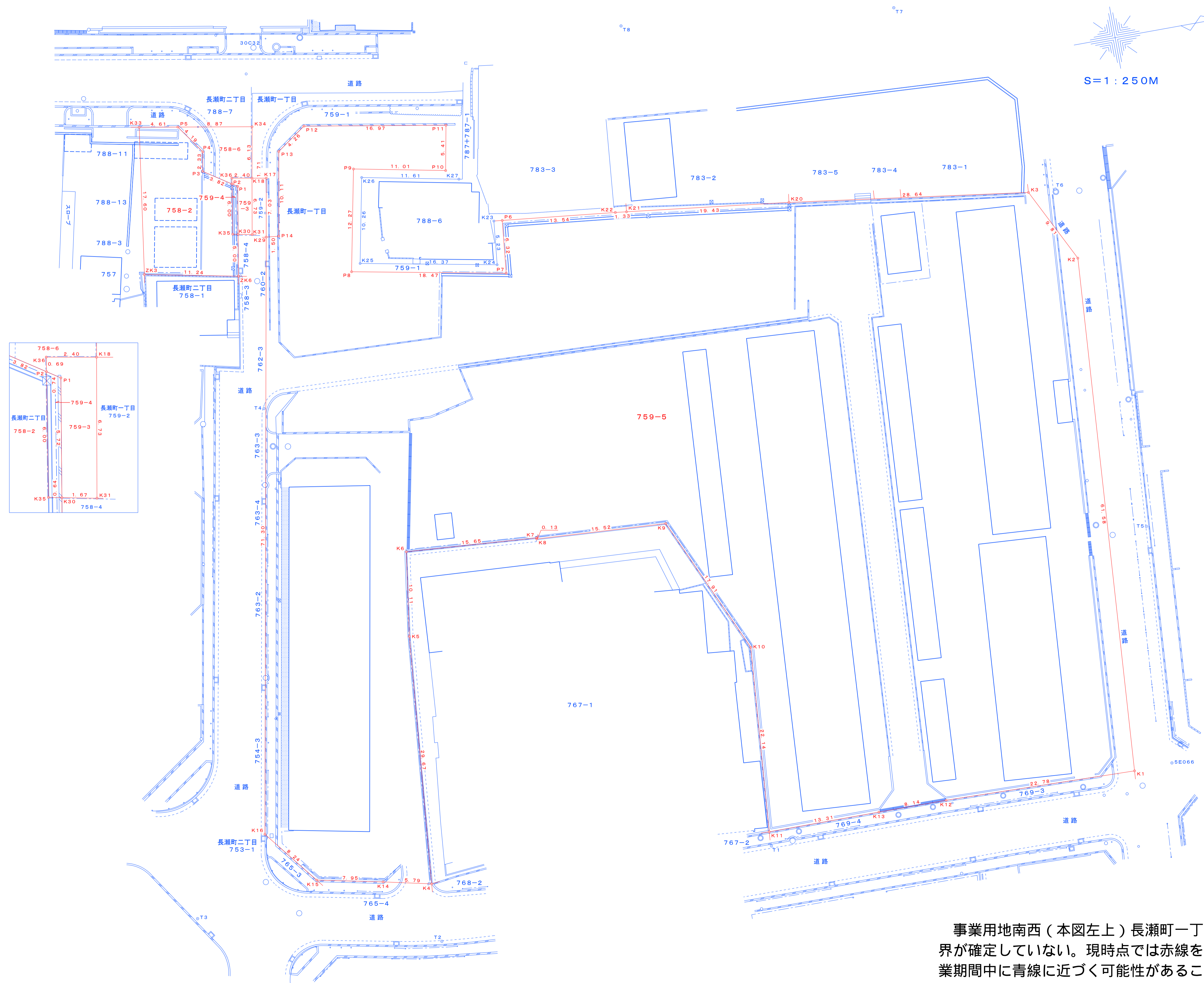


# 現況実測平面図

東大阪市長瀬町一丁目759番5、759番3、759番4  
長瀬町二丁目758番2、758番6

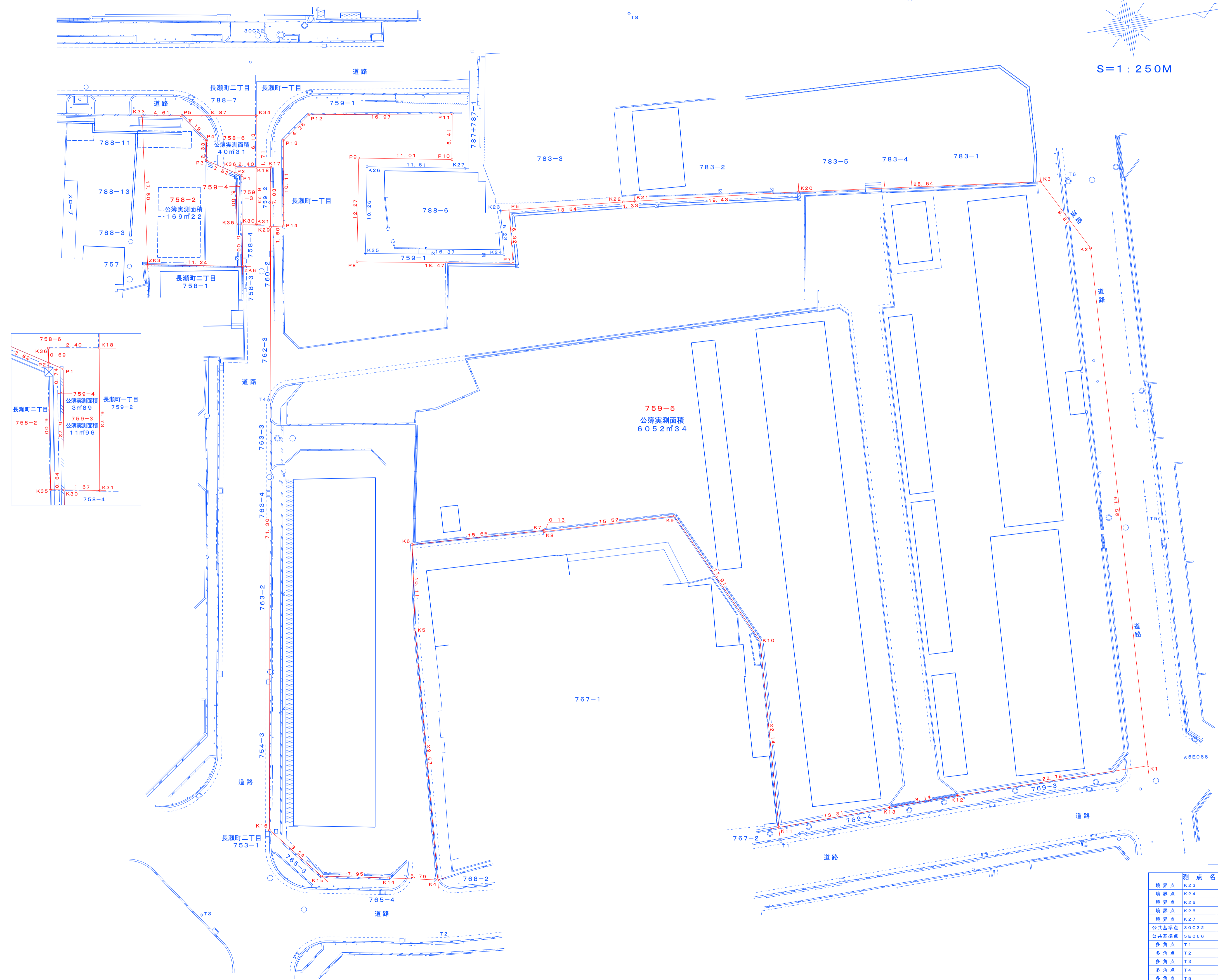
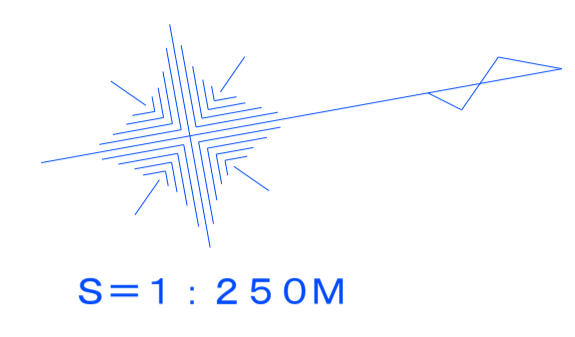


事業用地南西（本図左上）長瀬町一丁目788-6周囲は敷地境界が確定していない。現時点では赤線を事業用地とするが、事業期間中に青線に近づく可能性があることを含みおくこと。  
（求積図共）

No.  
令和2年12月16日測量  
令和3年2月5日作製  
東大阪市上小阪3丁目14番15号  
米山登記測量事務所  
土地家屋調査士 米山 太一郎  
登録番号第2473号 TEL 06-6224-6620

# 確定求積図

東大阪市長瀬町一丁目759番5、759番3、759番4  
長瀬町二丁目758番2、758番6



座標求積表

地番	No.	標識	X	Y	辺長	No. - No.
759-5	K1	プレート	-149538.117	-39060.276	61.58	K2 - K1
	K2	プレート	-149533.904	-39121.718	9.81	K3 - K2
	K3	プレート	-149538.318	-39130.488	28.64	K20 - K3
	K20	プレート	-149566.691	-39134.407	19.43	K21 - K20
	K21	鉄	-149585.985	-39136.748	1.33	K22 - K21
	K22	鉄線石杭	-149587.315	-39136.909	13.54	P6 - K22
	P6	プラスチック杭	-149600.783	-39138.373	6.32	P7 - P6
	P7	プレート	-149601.437	-39132.084	18.47	P8 - P7
	P8	プラスチック杭	-149619.583	-39135.544	12.27	P9 - P8
	P9	プラスチック杭	-149617.183	-39147.577	11.01	P10 - P9
	P10	プラスチック杭	-149606.376	-39145.437	5.41	P11 - P10
	P11	プレート	-149605.378	-39150.755	16.97	P12 - P11
P12	プレート	-149622.099	-39153.667	4.26	P13 - P12	
P13	プレート	-149625.594	-39151.218	10.11	P14 - P13	
P14	鉄	-149627.392	-39141.265	1.50	K29 - P14	
K29	プレート	-149628.888	-39141.427	71.30	K16 - K29	
K16	プレート	-149641.707	-39071.283	8.24	K15 - K16	
K15	プレート	-149636.604	-39064.806	7.95	K14 - K15	
K14	プレート	-149628.818	-39063.180	5.79	K4 - K14	
K4	鉄線プレート	-149623.159	-39061.917	29.67	K5 - K4	
K5	鉄線プレート	-149620.532	-39091.471	10.11	K6 - K5	
K6	鉄線コンクリート杭	-149619.082	-39101.477	15.65	K7 - K6	
K7	鉄線コンクリート杭	-149603.469	-39100.349	0.13	K8 - K7	
K8	鉄線プレート	-149603.484	-39100.216	15.52	K9 - K8	
K9	鉄線プレート	-149587.985	-39099.281	17.91	K10 - K9	
K10	鉄線プレート	-149580.626	-39082.947	22.14	K11 - K10	
K11	鉄線プレート	-149582.363	-39060.866	13.31	K12 - K11	
K12	プレート	-149569.046	-39060.850	8.14	K1 - K12	
K12	プレート	-149560.899	-39060.814	22.78	K1 - K12	
倍積			12104.699039		面積	6052.3495195
坪数			1830.83		地積	6052.34

地番	No.	標識	X	Y	辺長	No. - No.
759-3	K30	プレート	-149632.129	-39142.347	1.67	K31 - K30
	K31	プレート	-149630.485	-39142.020	6.73	K18 - K31
	K18	プレート	-149629.308	-39148.653	2.40	K36 - K18
	K36	鉄	-149631.671	-39149.084	0.69	P2 - K36
	P2	プレート	-149631.785	-39148.397	0.74	P1 - P2
	P1	プレート	-149631.160	-39147.985	5.72	K30 - P1
倍積			23.936854		面積	11.9684270
坪数			3.62		地積	11.96

地番	No.	標識	X	Y	辺長	No. - No.
759-4	K35	プレート	-149632.760	-39142.473	0.64	K30 - K35
	K30	プレート	-149632.129	-39142.347	5.72	P1 - K30
	P1	プレート	-149631.160	-39147.985	0.74	P2 - P1
	P2	プレート	-149631.785	-39148.397	6.00	K35 - P2
	倍積			7.783872		面積
坪数			1.17		地積	3.89

地番	No.	標識	X	Y	辺長	No. - No.
758-2	ZK3	鉄線プレート	-149644.004	-39139.614	11.24	ZK6 - ZK3
	ZK6	鉄線プレート	-149632.977	-39137.417	5.00	K30 - ZK6
	K30	プレート	-149632.129	-39142.347	0.64	K35 - K30
	K35	プレート	-149632.760	-39142.473	6.00	P2 - K35
	P2	プレート	-149631.785	-39148.397	3.82	P3 - P2
	P3	プレート	-149634.974	-39150.501	2.33	P4 - P3
	P4	プレート	-149634.536	-39152.799	4.19	P5 - P4
	P5	プレート	-149636.946	-39156.234	4.61	K33 - P5
	K33	プレート	-149641.491	-39157.035	17.60	ZK3 - K33
	倍積			338.458655		面積
坪数			51.19		地積	169.22

地番	No.	標識	X	Y	辺長	No. - No.
758-6	K36	鉄	-149631.671	-39149.084	2.40	K18 - K36
	K18	プレート	-149629.308	-39148.653	6.13	K34 - K18
	K34	鉄	-149628.206	-39154.693	8.87	P5 - K34
	P5	プレート	-149636.946	-39156.234	4.19	P4 - P5
	P4	プレート	-149634.536	-39152.799	2.33	P3 - P4
	P3	プレート	-149634.974	-39150.501	3.82	P2 - P3
P2	プレート	-149631.785	-39148.397	0.69	K36 - P2	
倍積			80.639471		面積	40.3197355
坪数			12.19		地積	40.31

座標一覧表

測点名	種類	X座標	Y座標
境界点 K23	コンクリート杭	-149601.778	-39138.481
境界点 K24	コンクリート杭	-149602.349	-39133.272
境界点 K25	コンクリート杭	-149618.403	-39136.338
境界点 K26	コンクリート杭	-149616.397	-39146.401
境界点 K27	方向コンクリート杭	-149605.001	-39144.145
公共基準点 30C32	金属標	-149625.486	-39163.878
公共基準点 5E066	鉄	-149533.951	-39060.411
多角点 T1	鉄	-149582.404	-39059.167
多角点 T2	鉄	-149623.176	-39054.956
多角点 T3	鉄	-149651.418	-39062.800
多角点 T4	鉄	-149632.777	-39121.328
多角点 T5	鉄	-149531.536	-39088.745
多角点 T6	鉄	-149535.089	-39130.298
多角点 T7	鉄	-149550.233	-39155.048
多角点 T8	鉄	-149582.691	-39158.705

No.  
令和2年12月16日測量  
令和3年2月5日作製  
東大阪市上小坂3丁目14番15号  
米山登記測量事務所  
土地家屋調査士 米山太一郎  
登録番号第2473号 TEL 06-6224-6620