東大阪市

ため池ハザードマップ

下岡池（しもおかいけ）
六万寺半堂池（ろくまんじはんどういけ）

「下岡池」の諸元

- ●所在地：東大阪市 六万寺町1丁目
- ●貯水量：17,600 m³
- ●堤　高：17.2 m
- ●堤　長：58 m

「六万寺半堂池」の諸元

- ●所在地：東大阪市 六万寺町2丁目
- ●貯水量：12,000 m³
- ●堤　高：4 m
- ●堤　長：180 m

お問合せ先

東大阪市 危機管理室

〒577-8521
東大阪市荒本北一丁目1番1号
TEL:06-4309-3130
FAX:06-4309-3858

緊急連絡先

警察：枚岡警察署
TEL 072-987-1234
消防：東消防署
TEL 072-983-0119

掲載内容は令和２年12月時点の情報です。

下岡池が単独決壊した場合

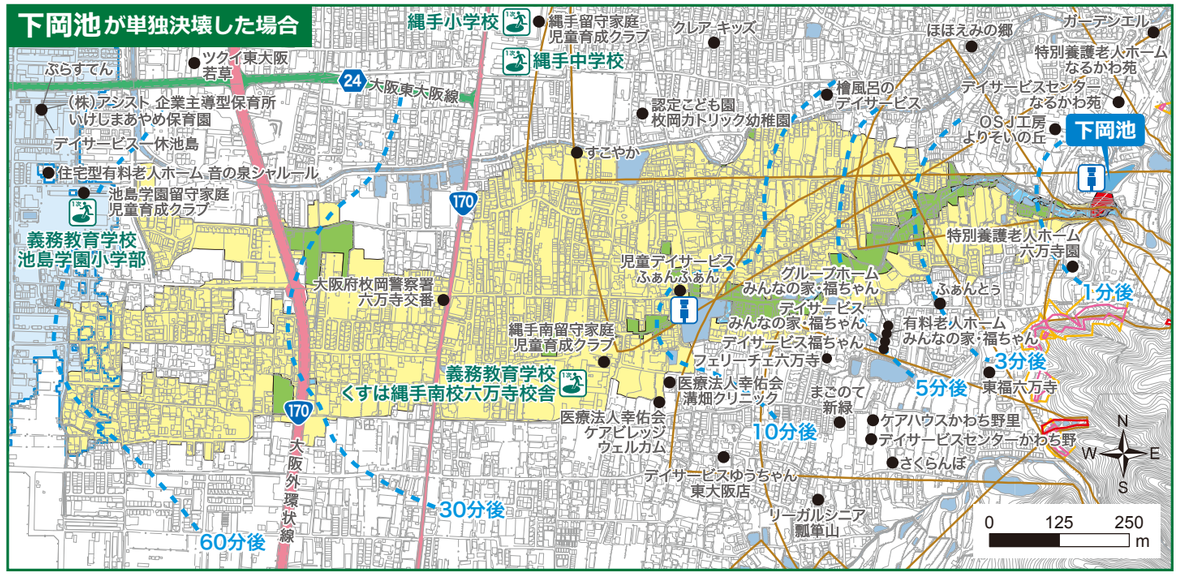

六万寺半堂池が単独決壊した場合

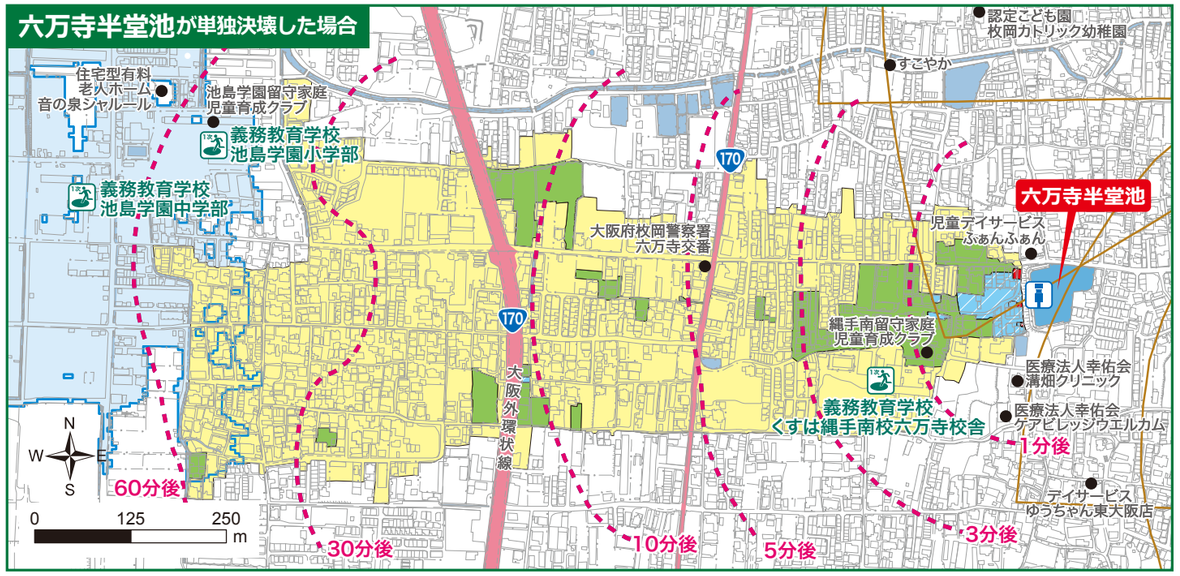

地震時の心構え

「家で」

まず身の安全を!
ケガをしたら火の始末や避難が遅れてしまいます。家具の転倒、落下物には充分な対策を。

すばやく火の始末
揺れが収まったらすばやく行動。火元付近には燃えやすいものを置かない習慣を。

火が出たらすぐ消火
万一出火しても天井に燃え移る前なら大丈夫。あわてず消火を。

戸を開けて出口の確保
震動でドアが開かなくなることも。戸を開けて避難口の確保を。

あわてて飛び出さない
飛び出しはケガのもと。冷静な判断を。

正しい情報を聞く
事実はひとつ。間違った情報にまどわされず的確な行動を。

「まちなか・通学路で」

狭い路地やブロック塀には要注意
ブロック塀や自動販売機は転倒の恐れが。すばやく広い場所へ避難を。

山崩れ、がけ崩れに注意
居住地の自然環境を把握して二次災害防止の心掛けを。

協力し合って応急救援
地域ぐるみで協力し合って応急救援の体制を。

避難は徒歩で
マイカーでの避難は危険なうえ緊急出動の障害に。ルールを守る心のゆとりを。

浸水時の避難の心構え

非常持出し品は少なくする。

ゴム長靴は歩きにくい、はきなれた底の硬い靴がよい。

水中のマンホールや溝に注意する。

家族はロープにつながって避難する。

避難所までの安全なルートを事前に確認しておく。

逃げ遅れたときは丈夫な2階建て以上の建物に避難。

ため池決壊の恐れがあるときは速やかに避難しましょう

台風など豪雨が予想される場合は、事前に避難しておくことが大切です。また、大きな地震があった場合は「ため池が決壊するかもしれない」という意識をもって少しでも安全な場所へ移動するようにしましょう。急な災害で逃げる時間がない場合には、丈夫な建物の2階へ避難するようにしましょう。

3m以上の浸水
- ●2階以上が浸水
- ●水流が強い場合は、木造住宅が倒壊する危険がある

0.5～3m未満の浸水
- ●床上浸水、1階全体が浸水
- ●水流が強い場合は、木造住宅が倒壊する危険がある

0.5m未満の浸水
- ●床下浸水
- ●大人のヒザ程度
- ●浸水の深さがヒザ上になると歩行は危険

安全な場所に避難する

▲時間があり、安全な避難経路が確保されている場合

浸水しない場所
- ●安全な場所へ移動する
- ●水平避難

2階以上の建物
- ●自宅や近くの丈夫な建物の2階以上にとどまる
- ●垂直避難

自宅にとどまる
- ●むやみな移動はかえって危険
- ●屋内待機

◎警戒レベル3や4が出たら、危険な場所から避難しましょう。
◎「避難」とは「難」を「避」けることです。安全な場所にいる人は、避難場所に行く必要はありません。
◎避難先は小中学校・公民館だけではありません。安全な親戚・知人宅に避難することも考えてみましょう。

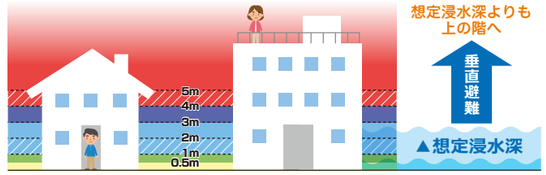

防災情報「警戒レベル」であなたのとるべき行動が伝えられます

水害時に発表される警報などの種類を知り、それぞれの警報が表す危険度についても正しく理解することで、適切なタイミングでの避難を促します。

警戒レベル❺（市が発令）は既に被害が発生している状況です。

※警戒レベルは、水害や土砂災害に備えて住民がとるべき行動をお知らせするために5段階にレベル分けしたもので、市が避難情報と合わせて出す情報です。

情報を入手しましょう

東大阪市では、災害が発生もしくは発生の恐れがある場合には、下図のように情報を伝達します。大雨の際には、テレビ、ラジオ、インターネットなどで雨量、警報などの情報を早くから入手し、早めの避難を心がけましょう。

避難情報

《大雨が予想される時は気象情報に注意しましょう。》
- ・ため池防災テレメータ
- ・気象庁ホームページ:http://www.jma.go.jp/jma/index.html
- ・緊急速報メール
- ・Facebook・Twitter
- ・広報車
- ・防災行政無線
- ・データ放送(NHK)
- ・おおさか防災ネット(防災情報メール)
- ・市ウェブサイト
- ・Lアラート
- ・BizFax

★防災行政無線の放送内容が聞こえにくい時は…
☎06-4309-3010
で確認することができます。(放送後24時間以内)

市民の皆様

デマに惑わされず正しい情報入手を!

東大阪市

ため池ハザードマップ

下岡池・六万寺半堂池（しもおかいけ・ろくまんじはんどういけ）

このマップは、「下岡池」と「六万寺半堂池」が同時に決壊し、貯水が瞬時に流出した場合の浸水の最大値と、おおよその到達時間の目安を重ね合わせて表示しています。

実際の氾濫水の影響がある範囲は、ため池の貯水状況、堤体の被害の程度、周辺の土地利用状況等により、これと異なる可能性もあります。

地域の皆さんでこの地図をご活用いただき、地震・豪雨時の安全確保に努めてください。

凡　例



洪水による浸水の深さ

- 4.0 ～ 5.0m
- 3.0 ～ 4.0m
- 2.0 ～ 3.0m
- 1.0 ～ 2.0m
- 0.5 ～ 1.0m
- 0.5m未満
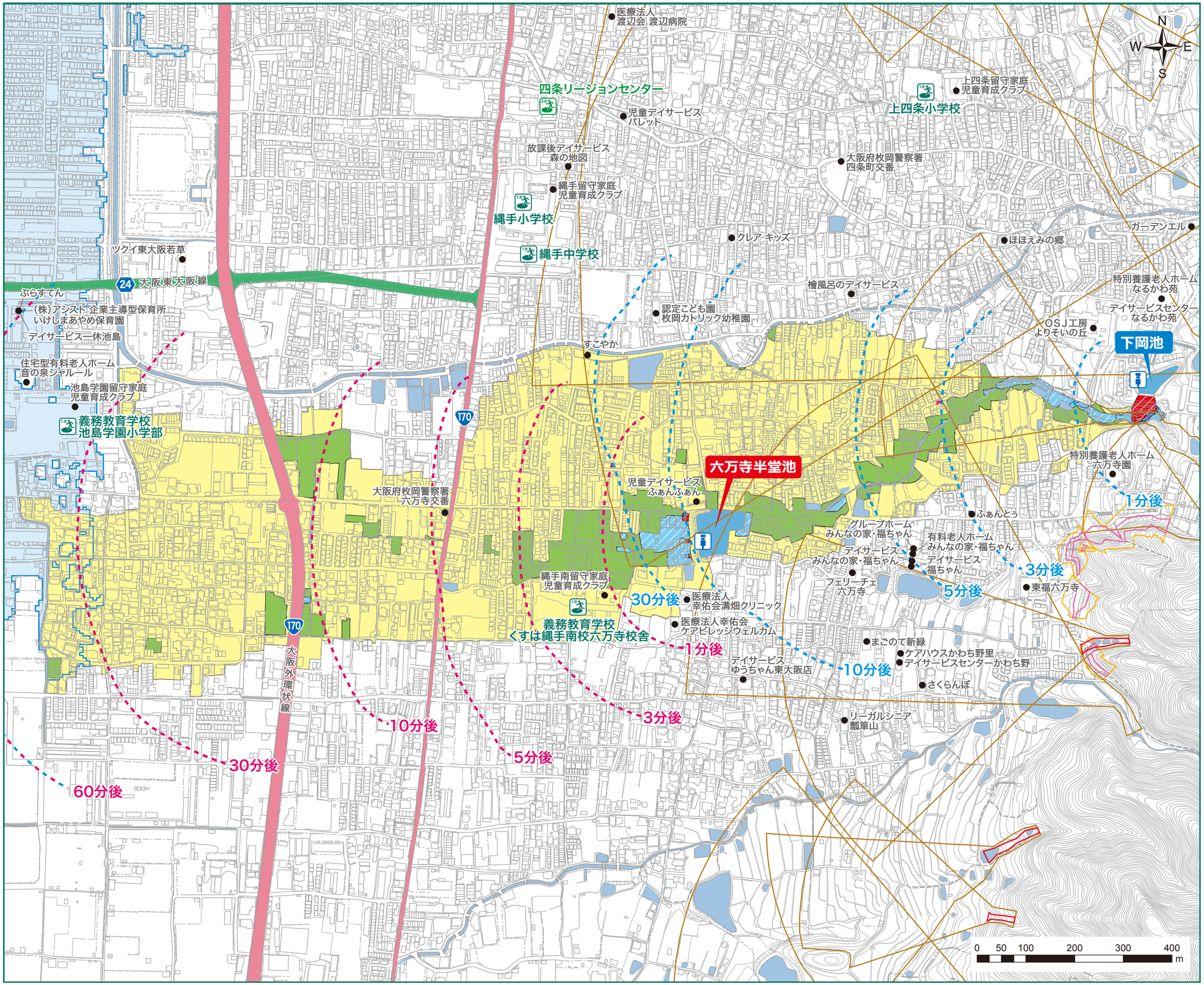
- 第1次避難所
- 第2次避難所
- 要配慮者利用施設・公共施設
- ため池防災テレメーター
- 土砂災害特別警戒区域（土石流）
- 土砂災害特別警戒区域（急傾斜地）
- 土砂災害警戒区域（土石流）
- 土砂災害警戒区域（急傾斜地）
- 寝屋川流域浸水想定区域（想定最大規模）
- 下岡池 氾濫水到達時間
- 六万寺半堂池 氾濫水到達時間