

# 令和2年度第2回東大阪市都市計画審議会

## 議案書

日 時 令和2年11月20日（金） 午後2時

場 所 市役所本庁舎18階 大会議室



目 次

議案第 1 号 東部大阪都市計画生産緑地地区の変更（東大阪市決定）について（付議）

・・・・・・・・P 1

議案第 2 号 特定生産緑地の指定について（諮問）

・・・・・・・・P 36





議 案 第 1 号

令和2年11月20日

東大阪市都市計画審議会会長 様

東大阪市長 野 田 義 和

東部大阪都市計画生産緑地地区の変更（東大阪市決定）について（付議）

標記のことについて、都市計画法第21条第2項において準用する同法第19条第1項の規定により、別紙のとおり付議します。

東部大阪都市計画生産緑地地区の変更(東大阪市決定)

都市計画生産緑地地区を次のように変更する。

名 称	位 置	面 積	備 考	図面番号
玉串町西3-H-23	東大阪市玉串町西三丁目地内	約 0.08 ha	追加	17/24
中部区画整理地区F-3	東大阪市加納七丁目地内	約 0.10 ha	区域変更	2/24
善根寺町2-J-4	東大阪市善根寺町二丁目地内	約 0.13 ha	追加	3/24
新庄H-2-3	東大阪市新庄四丁目地内	約 0.97 ha	区域変更	2,7/24
玉串町東3-N-23	東大阪市玉串町東三丁目地内	約 0.06 ha	追加	17/24
善根寺町4-K-4	東大阪市善根寺町四丁目地内	約 0.06 ha	追加	3/24
六万寺町3-A-1-24	東大阪市六万寺町三丁目地内	約 — ha	廃止	18/24
衣摺4-B-27	東大阪市衣摺四丁目地内	約 0.12 ha	区域変更	20/24
中部区画整理地区U-3	東大阪市加納三丁目地内	約 0.09 ha	区域変更	2/24
善根寺町3-A-4	東大阪市善根寺町三丁目地内	約 — ha	廃止	3/24
新庄C-2	東大阪市新庄三丁目地内	約 0.52 ha	区域変更	2/24
西堤本通西2-D-14	東大阪市西堤本通西二丁目地内	約 — ha	廃止	10/24
吉田7-M-24	東大阪市吉田七丁目地内	約 — ha	廃止	18/24
布市町3-A-3-4	東大阪市元町一丁目及び元町二丁目地内	約 0.64 ha	区域変更	3/24
楠根3-G-8	東大阪市楠根三丁目地内	約 — ha	廃止	6/24
三島B-2-2	東大阪市三島一丁目及び三島二丁目地内	約 3.39 ha	区域変更	1,6/24
三島D-1-2	東大阪市三島一丁目地内	約 0.13 ha	追加	1/24
下六万寺町1-D-24	東大阪市下六万寺町一丁目地内	約 0.15 ha	区域変更	18/24
西堤2-A-7	東大阪市西堤二丁目地内	約 — ha	廃止	5/24
稲葉2-A-16	東大阪市稲葉二丁目地内	約 0.18 ha	区域変更	12/24
水走3-A-10	東大阪市水走三丁目地内	約 — ha	廃止	8/24
楠根2-B-8	東大阪市楠根二丁目地内	約 — ha	廃止	6/24
中鴻池町1-B-2	東大阪市中鴻池町一丁目地内	約 0.09 ha	区域変更	1/24
西堤楠町3-G-14	東大阪市西堤楠町三丁目地内	約 — ha	廃止	10/24
六万寺町2-E-24	東大阪市六万寺町二丁目地内	約 0.39 ha	区域変更	18,22/24
新庄H-4-3	東大阪市新庄四丁目地内	約 0.14 ha	区域変更	2,7/24
花園東町2-F-23	東大阪市花園東町二丁目地内	約 — ha	廃止	17/24
若江南町5-A-2-22	東大阪市若江南町五丁目地内	約 0.08 ha	区域変更	16/24
荒本C-15	東大阪市荒本新町地内	約 0.17 ha	区域変更	6,11/ 24
中部区画整理地区U-10	東大阪市今米二丁目地内	約 — ha	廃止	8/24

「位置及び区域は計画図表示のとおり」

名 称	位 置	面 積	備 考	図面番号
吉田4-D-16	東大阪市吉田四丁目地内	約 0.07 ha	区域変更	12/24
日下町7-I-5	東大阪市日下町七丁目地内	約 0.41 ha	区域変更	4/24
小 計		約 7.97 ha		
善根寺町1-A-5 他616地区		約 97.61 ha	変更なし	
合 計	638地区	約 105.58 ha		

「位置及び区域は計画図表示のとおり」

## 理 由

良好な都市環境の保全・確保に有効な機能を有する農地を新たに生産緑地地区に指定するとともに、行為制限の解除により、計画的・永続的に保全することが困難となったものを生産緑地地区から除外することによって、生産緑地地区の追加、廃止及び区域変更をおこなうものである。

## 新旧対照表

名称	位置	変更前 変更後	面積 (ha)	追加 区域変更 廃止 の別	変更理由	備考	計画図 図面 番号	参考図 図面 番号
玉串町西3-H-23	東大阪市玉串町西三丁目地内	約	— 0.08	追加	都市計画決定権者の判断による追加 (良好な都市環境の保全・確保に有効な機能を有するため)		17/24	1/26
中部区画整理地区 F-3	東大阪市加納七丁目地内	約	0.09 0.10	区域変更	分筆により生じた地籍錯誤による生産緑地地区面積の変更	生産緑地等面積変更申出書 受領日:令和2年8月25日	2/24	2/26
善根寺町2-J-4	東大阪市善根寺町二丁目地内	約	— 0.13	追加	都市計画決定権者の判断による追加 (良好な都市環境の保全・確保に有効な機能を有するため)		3/24	3/26
新庄H-2-3	東大阪市新庄四丁目地内	約	0.97 0.97	区域変更	都市計画決定権者の判断による区域変更 (良好な都市環境の保全・確保に有効な機能を有するため)		2.7/24	4/26
玉串町東3-N-23	東大阪市玉串町東三丁目地内	約	— 0.06	追加	都市計画決定権者の判断による追加 (良好な都市環境の保全・確保に有効な機能を有するため)		17/24	5/26
善根寺町4-K-4	東大阪市善根寺町四丁目地内	約	— 0.06	追加	都市計画決定権者の判断による追加 (良好な都市環境の保全・確保に有効な機能を有するため)		3/24	6/26
六万寺町3-A-1-24	東大阪市六万寺町三丁目地内	約	0.07 —	廃止	生産緑地法第10条に基づく買取申出(従事者故障)後の行為制限解除による地区の廃止	制限解除日:令和元年7月12日	18/24	7/26
衣摺4-B-27	東大阪市衣摺四丁目地内	約	0.22 0.12	区域変更	生産緑地法第10条に基づく買取申出(従事者故障)後の行為制限解除による地区の区域変更	制限解除日:令和元年7月12日	20/24	8/26
中部区画整理地区 U-3	東大阪市加納三丁目地内	約	0.27 0.09	区域変更	生産緑地法第10条に基づく買取申出(従事者死亡)後の行為制限解除による地区の区域変更	制限解除日:令和元年8月14日	2/24	9/26
善根寺町3-A-4	東大阪市善根寺町三丁目地内	約	0.05 —	廃止	生産緑地法第10条に基づく買取申出(従事者故障)後の行為制限解除による地区の廃止	制限解除日:令和元年8月15日	3/24	10/26
新庄C-2	東大阪市新庄三丁目地内	約	0.82 0.52	区域変更	生産緑地法第10条に基づく買取申出(従事者死亡)後の行為制限解除による地区の区域変更	制限解除日:令和元年8月20日	2/24	4/26
西堤本通西2-D-14	東大阪市西堤本通西二丁目地内	約	0.24 —	廃止	生産緑地法第10条に基づく買取申出(従事者死亡)後の行為制限解除による地区の廃止	制限解除日:令和元年8月24日	10/24	11/26
吉田7-M-24	東大阪市吉田七丁目地内	約	0.07 —	廃止	生産緑地法第10条に基づく買取申出(従事者死亡)後の行為制限解除による地区の廃止	制限解除日:令和元年8月30日	18/24	12/26
布市町3-A-3-4	東大阪市元町一丁目及び元町二丁目地内	約	1.03 0.64	区域変更	生産緑地法第10条に基づく買取申出(従事者故障)後の行為制限解除による地区の区域変更	制限解除日:令和元年9月7日	3/24	13/26
楠根3-G-8	東大阪市楠根三丁目地内	約	0.10 —	廃止	生産緑地法第10条に基づく買取申出(従事者死亡)後の行為制限解除による地区の廃止	制限解除日:令和元年9月7日	6/24	14/26

## 新旧対照表

名称	位置	変更前 変更後	面積 (ha)	追加 区域変更 廃止 の別	変更理由	備考	計画図 図面 番号	参考図 図面 番号
三島B-2-2	東大阪市三島一丁目及び三島二丁目地内	約	3.81 3.39	区域変更	生産緑地法第10条に基づく買取申出(従事者死亡)後の行為制限解除による地区の区域変更	制限解除日:令和元年10月8日	1,6/24	15/26
三島D-1-2	東大阪市三島一丁目地内	約	— 0.13	追加	都市計画決定権者の判断による追加(三島B-2-2の一部廃止に伴い分割)		1/24	15/26
下六万寺町1-D-24	東大阪市下六万寺町一丁目地内	約	0.24 0.15	区域変更	生産緑地法第10条に基づく買取申出(従事者故障)後の行為制限解除による地区の区域変更	制限解除日:令和元年11月2日	18/24	7/26
西堤2-A-7	東大阪市西堤二丁目地内	約	0.08 —	廃止	生産緑地法第10条に基づく買取申出(従事者死亡)後の行為制限解除による地区の廃止	制限解除日:令和元年11月9日	5/24	16/26
稲葉2-A-16	東大阪市稲葉二丁目地内	約	0.25 0.18	区域変更	生産緑地法第10条に基づく買取申出(従事者故障)後の行為制限解除による地区の区域変更	制限解除日:令和元年12月4日	12/24	17/26
水走3-A-10	東大阪市水走三丁目地内	約	0.06 —	廃止	生産緑地法第10条に基づく買取申出(従事者死亡)後の行為制限解除による地区の廃止	制限解除日:令和2年2月15日	8/24	18/26
楠根2-B-8	東大阪市楠根二丁目地内	約	0.15 —	廃止	生産緑地法第10条に基づく買取申出(従事者死亡)後の行為制限解除による地区の廃止	制限解除日:令和2年2月15日	6/24	14/26
中鴻池町1-B-2	東大阪市中鴻池町一丁目地内	約	0.22 0.09	区域変更	生産緑地法第10条に基づく買取申出(従事者死亡)後の行為制限解除による地区の区域変更	制限解除日:令和2年2月18日	1/24	19/26
西堤楠町3-G-14	東大阪市西堤楠町三丁目地内	約	0.05 —	廃止	生産緑地法第10条に基づく買取申出(従事者故障)後の行為制限解除による地区の廃止	制限解除日:令和2年2月21日	10/24	16/26
六万寺町2-E-24	東大阪市六万寺町二丁目地内	約	0.45 0.39	区域変更	生産緑地法第10条に基づく買取申出(従事者故障)後の行為制限解除による地区の区域変更	制限解除日:令和2年2月26日	18,22/24	20/26
新庄H-4-3	東大阪市新庄四丁目地内	約	0.24 0.14	区域変更	生産緑地法第10条に基づく買取申出(従事者死亡)後の行為制限解除による地区の区域変更	制限解除日:令和2年3月17日	2,7/24	4/26
花園東町2-F-23	東大阪市花園東町二丁目地内	約	0.06 —	廃止	生産緑地法第10条に基づく買取申出(従事者死亡)後の行為制限解除による地区の廃止	制限解除日:令和2年3月27日	17/24	21/26
若江南町5-A-2-22	東大阪市若江南町五丁目地内	約	0.16 0.08	区域変更	生産緑地法第10条に基づく買取申出(従事者故障)後の行為制限解除による地区の区域変更	制限解除日:令和2年4月24日	16/24	22/26
荒本C-15	東大阪市荒本新町地内	約	0.25 0.17	区域変更	生産緑地法第10条に基づく買取申出(従事者故障)後の行為制限解除による地区の区域変更	制限解除日:令和2年4月28日	6,11/24	23/26
中部区画整理地区U-10	東大阪市今米二丁目地内	約	0.20 —	廃止	生産緑地法第10条に基づく買取申出(従事者故障)後の行為制限解除による地区の廃止	制限解除日:令和2年6月26日	8/24	24/26

## 新旧対照表

名称	位置	変更前 変更後 面積 (ha)	追加 区域変更 廃止 の別	変更理由	備考	計画図 図面 番号	参考図 図面 番号
吉田4-D-16	東大阪市吉田四丁目地内	約 $\frac{0.31}{0.07}$	区域変更	生産緑地法第10条に基づく買取申出(従事者故障)後の行為制限解除による地区の区域変更	制限解除日: 令和2年6月26日	12/24	25/26
日下町7-I-5	東大阪市日下町七丁目地内	約 $\frac{0.42}{0.41}$	区域変更	生産緑地法第8条第4項に基づく地区内での公共施設(道路)等の設置による地区の区域変更	行為完了届出書受領日: 令和2年3月23日	4/24	26/26
変更地区合計	32 地区	約 $\frac{10.88}{7.97}$ ha		計 追加 5地区 区域変更 16地区 廃止 11地区			
生産緑地地区合計	644地区 638地区	約 $\frac{108.49}{105.58}$ ha					

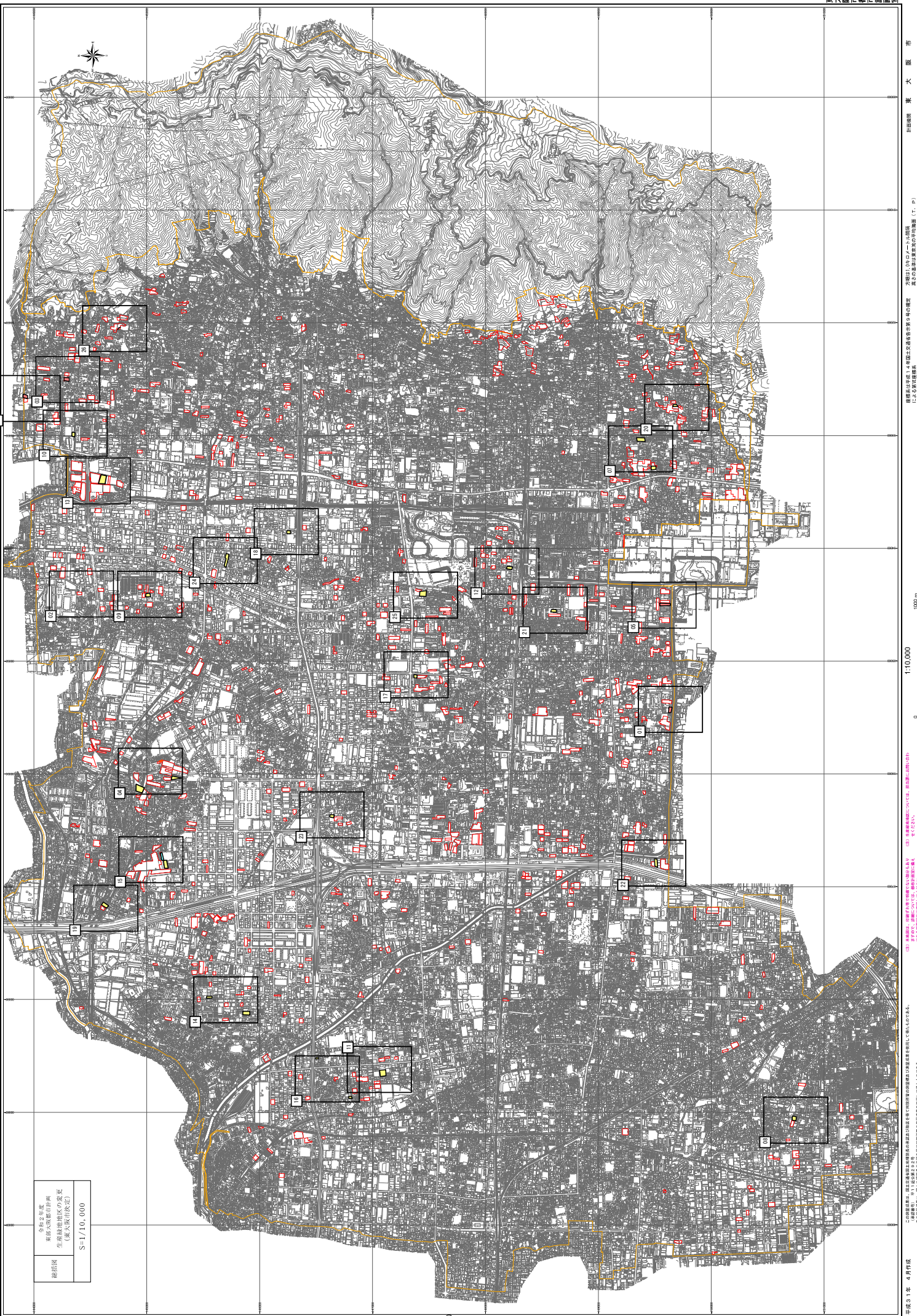
「位置及び区域は新旧対照図表示のとおり」



# 東部大阪都市計画（東大阪市）都市計画図

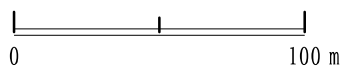
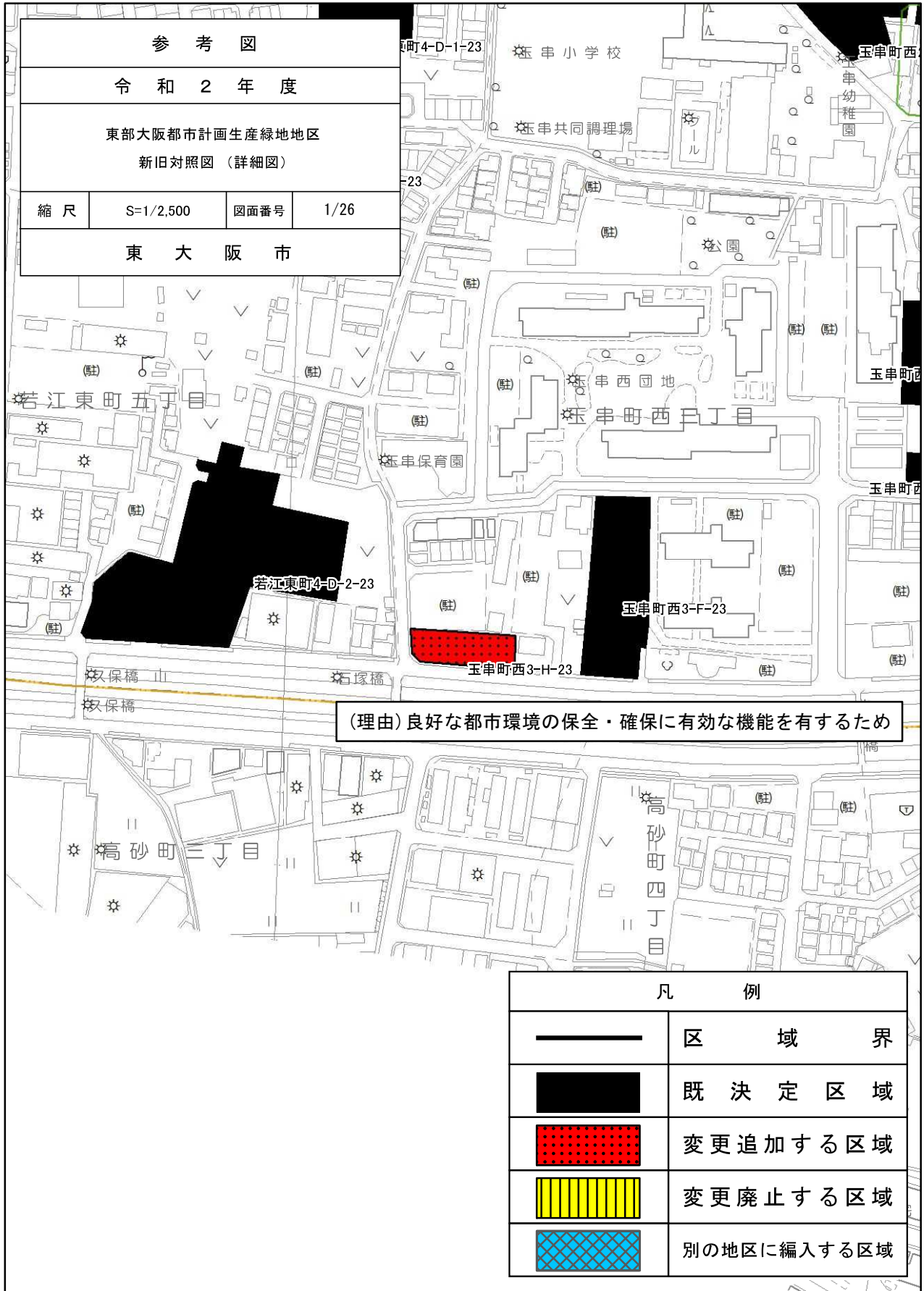
1:10,000

総括図	令和2年度 都市計画法第10条第3号第2項 土地利用計画の更新 (東大阪市決定) S=1/10,000
-----	-----------------------------------------------------------------





2500

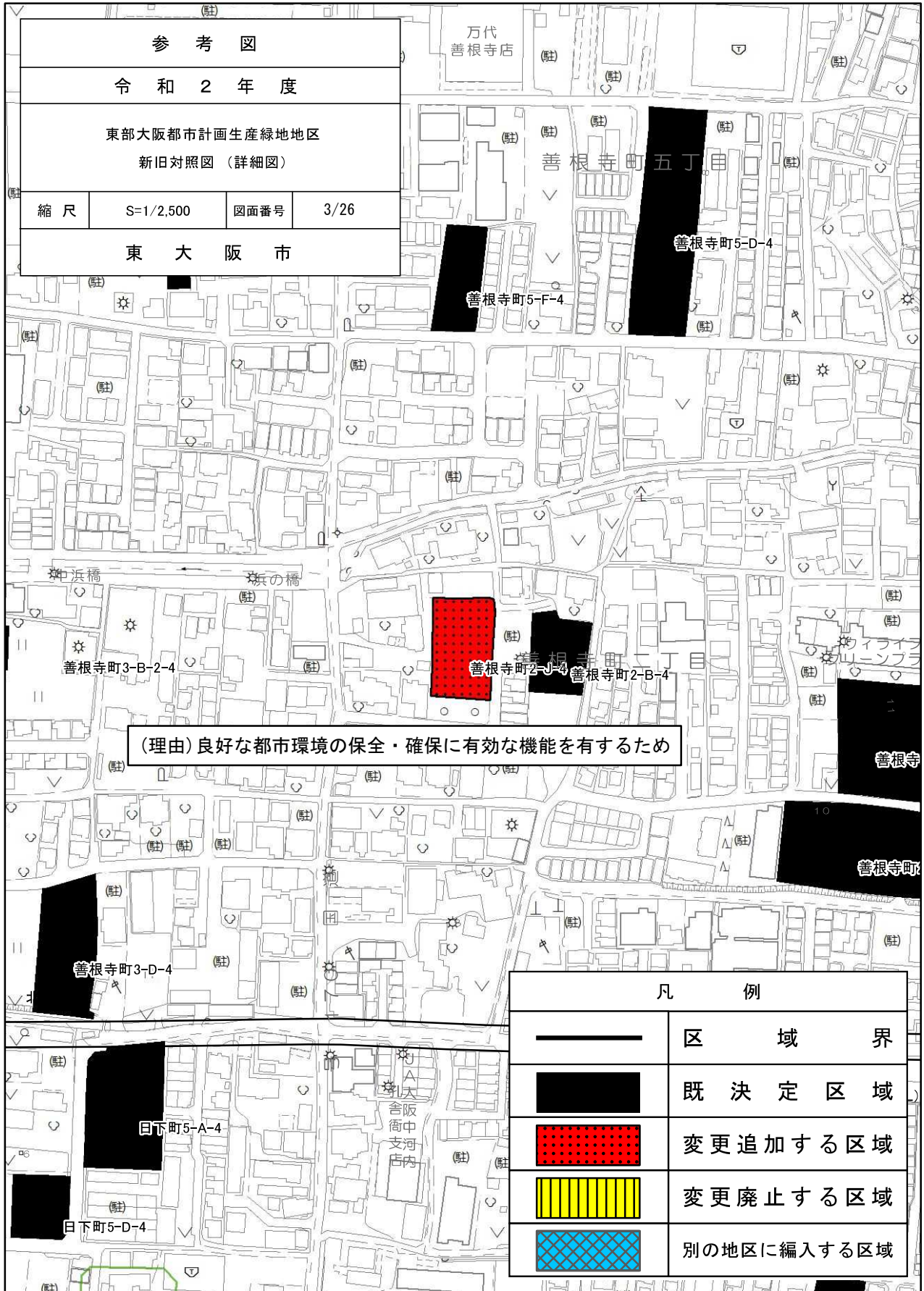


2500



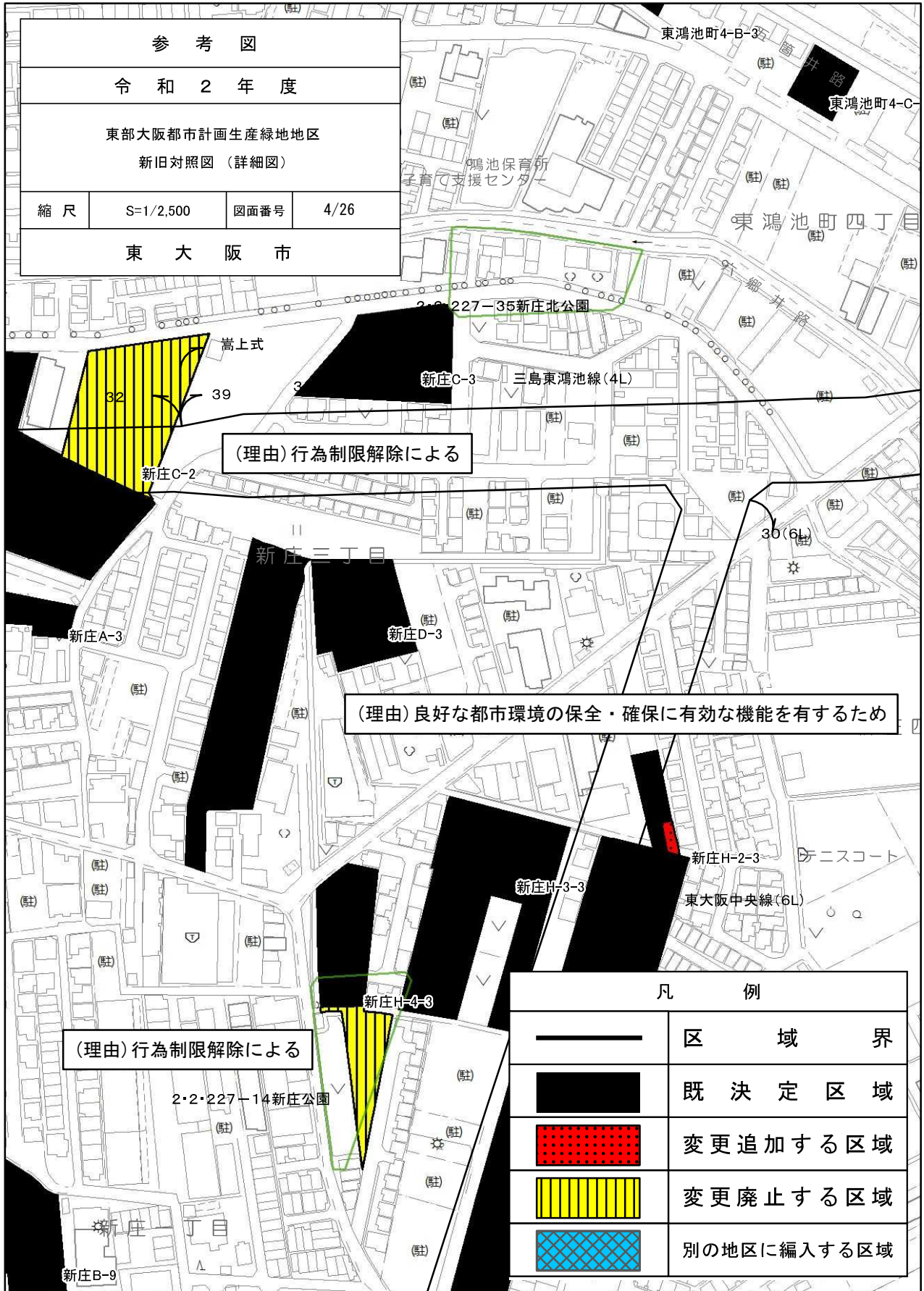
0 100 m

2500





2500



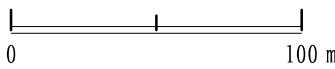
参 考 図			
令 和 2 年 度			
東部大阪都市計画生産緑地地区 新旧対照図 (詳細図)			
縮 尺	S=1/2,500	図面番号	4/26
東 大 阪 市			

(理由) 行為制限解除による

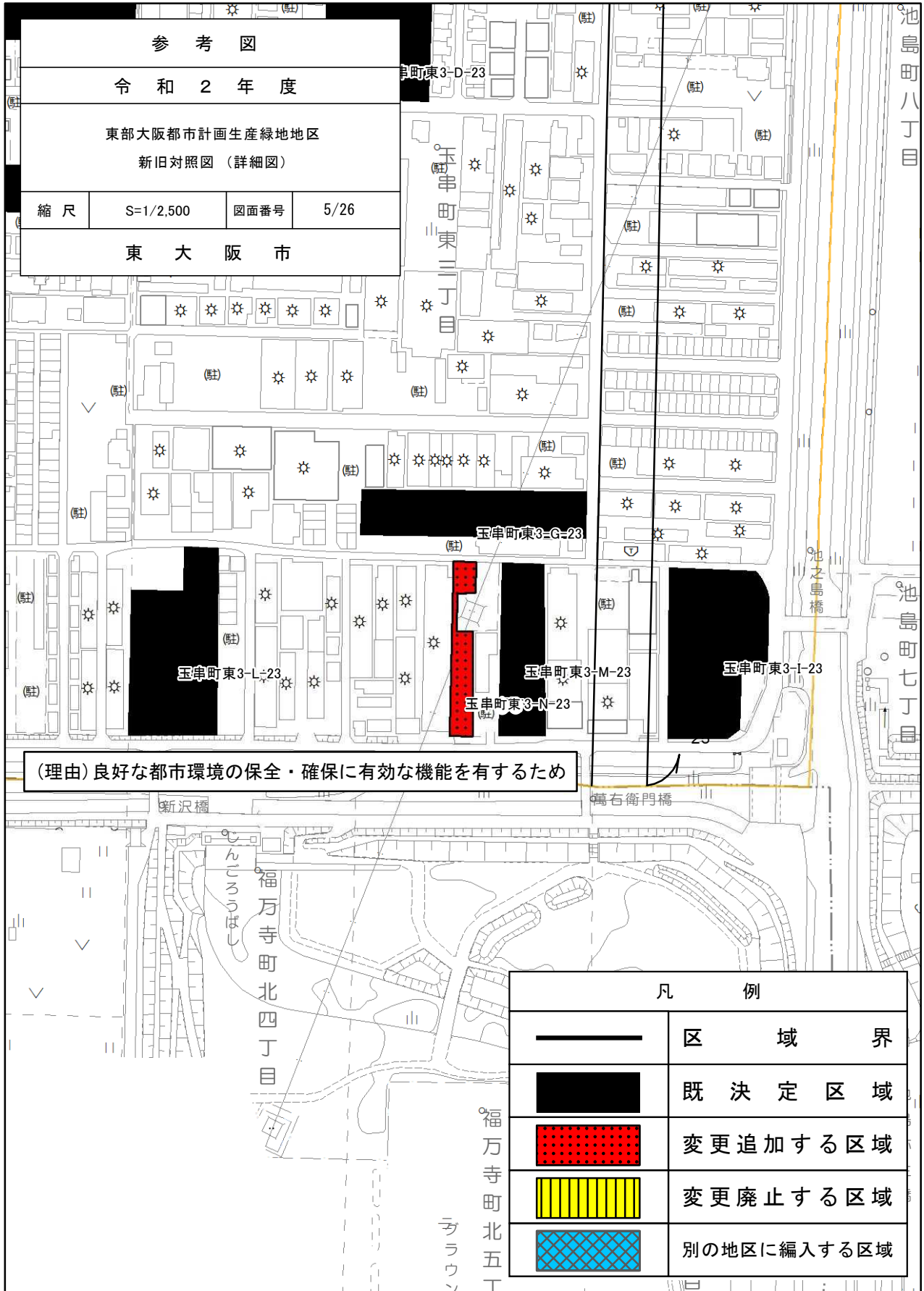
(理由) 良好な都市環境の保全・確保に有効な機能を有するため

(理由) 行為制限解除による

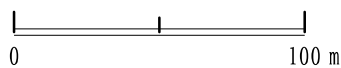
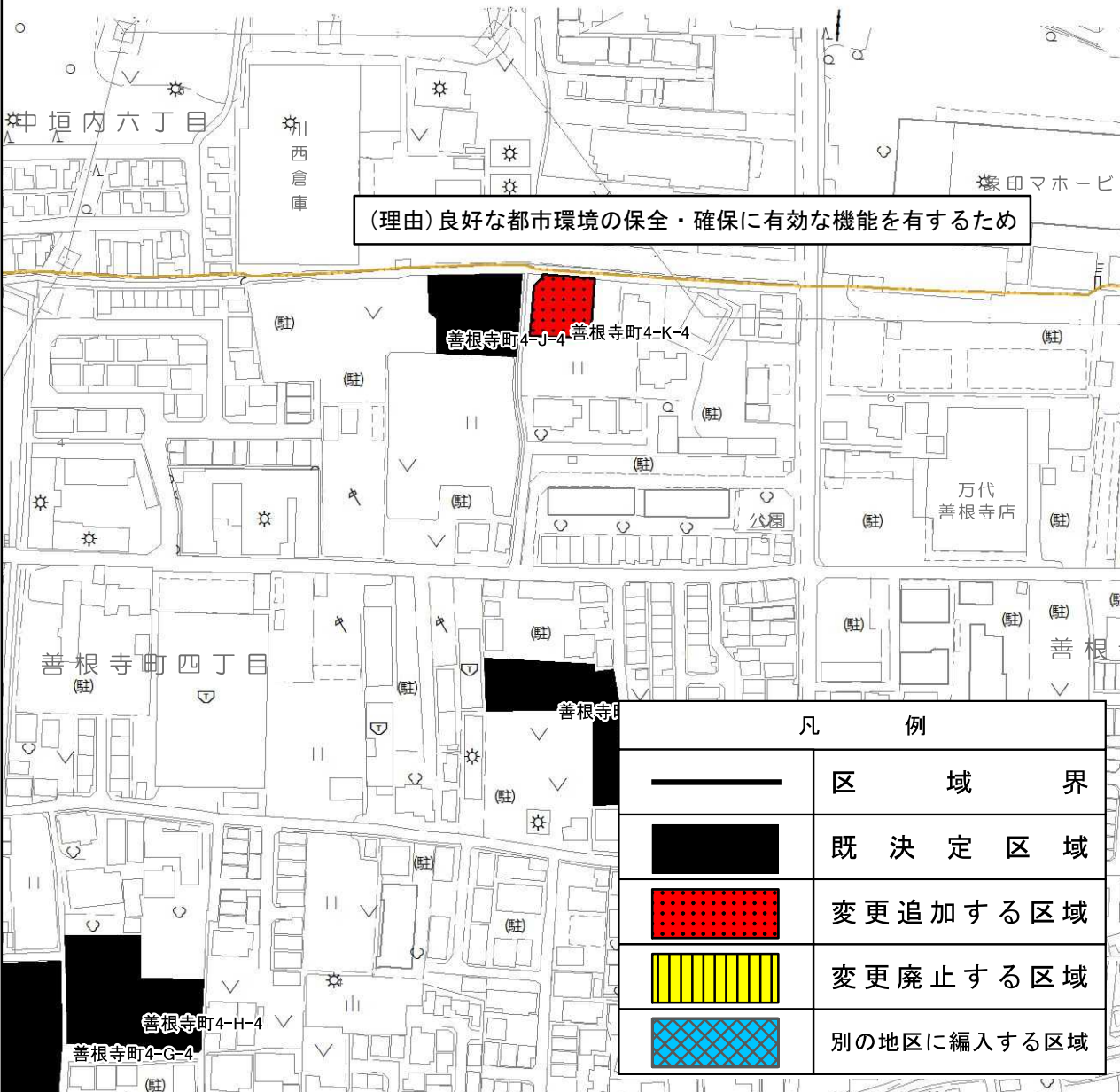
凡 例	
—	区 域 界
■	既 決 定 区 域
■ (red dots)	変 更 追 加 する 区 域
■ (yellow stripes)	変 更 廃 止 する 区 域
■ (blue cross-hatch)	別 の 地 区 に 編 入 する 区 域



2500



参 考 図			
令 和 2 年 度			
東部大阪都市計画生産緑地地区 新旧対照図（詳細図）			
縮 尺	S=1/2,500	図面番号	6/26
東 大 阪 市			



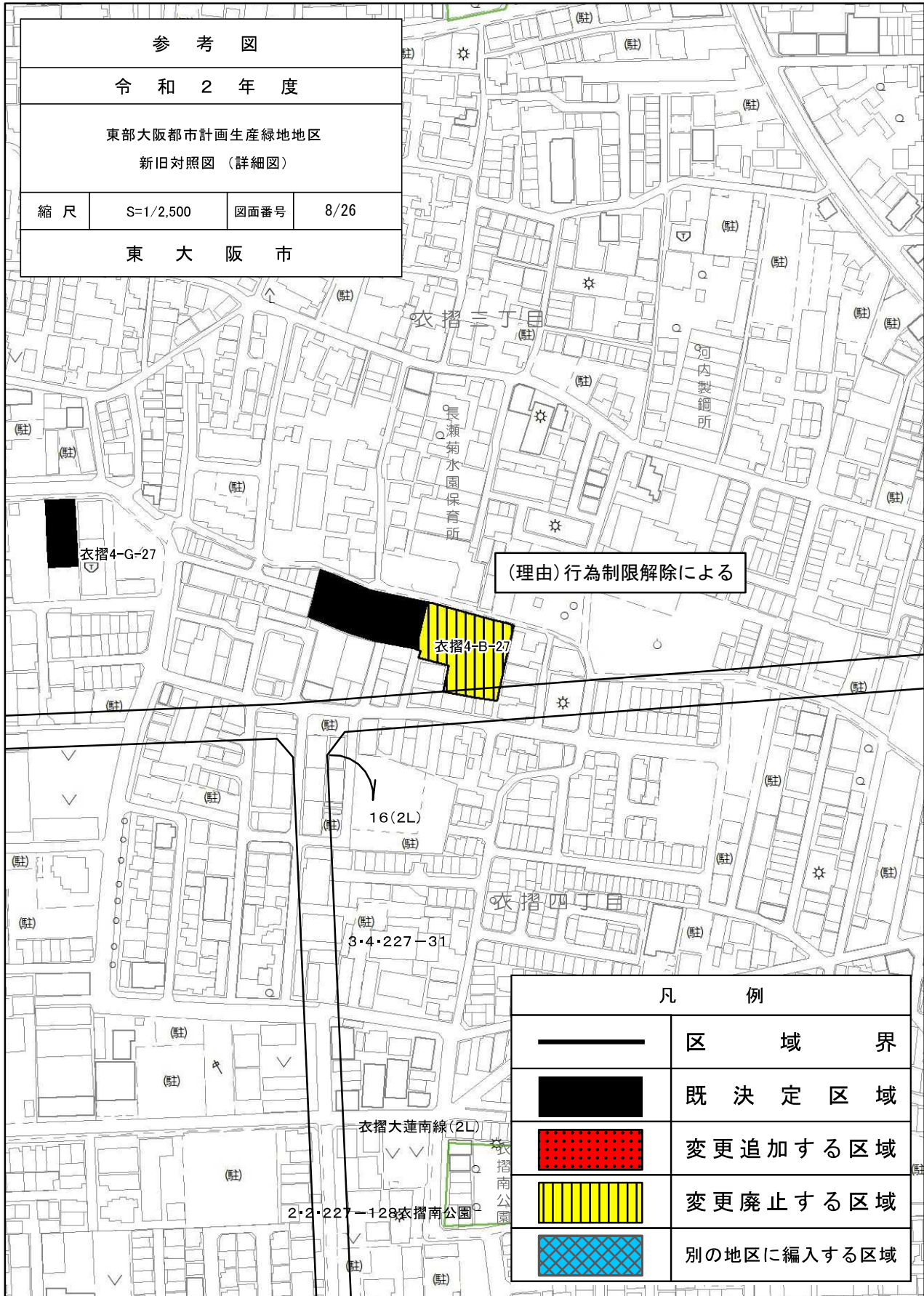


2500



0 100 m

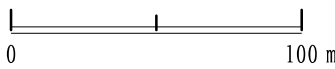
2500



参 考 図			
令 和 2 年 度			
東部大阪都市計画生産緑地地区 新旧対照図 (詳細図)			
縮 尺	S=1/2,500	図面番号	8/26
東 大 阪 市			

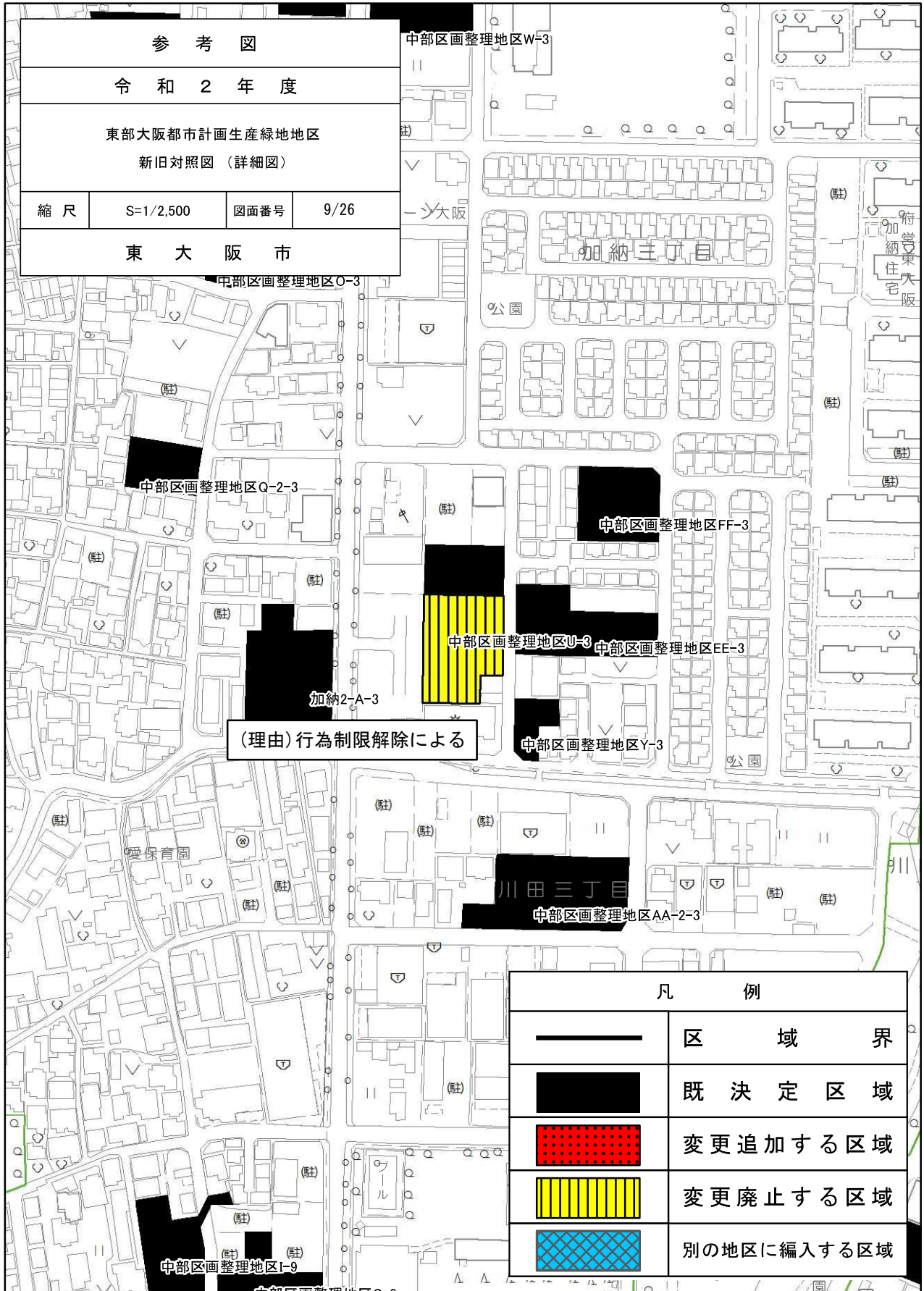
(理由) 行為制限解除による

凡 例	
	区 域 界
	既 決 定 区 域
	変 更 追 加 す る 区 域
	変 更 廃 止 す る 区 域
	別 の 地 区 に 編 入 す る 区 域





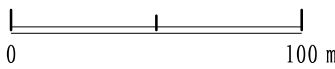
2500



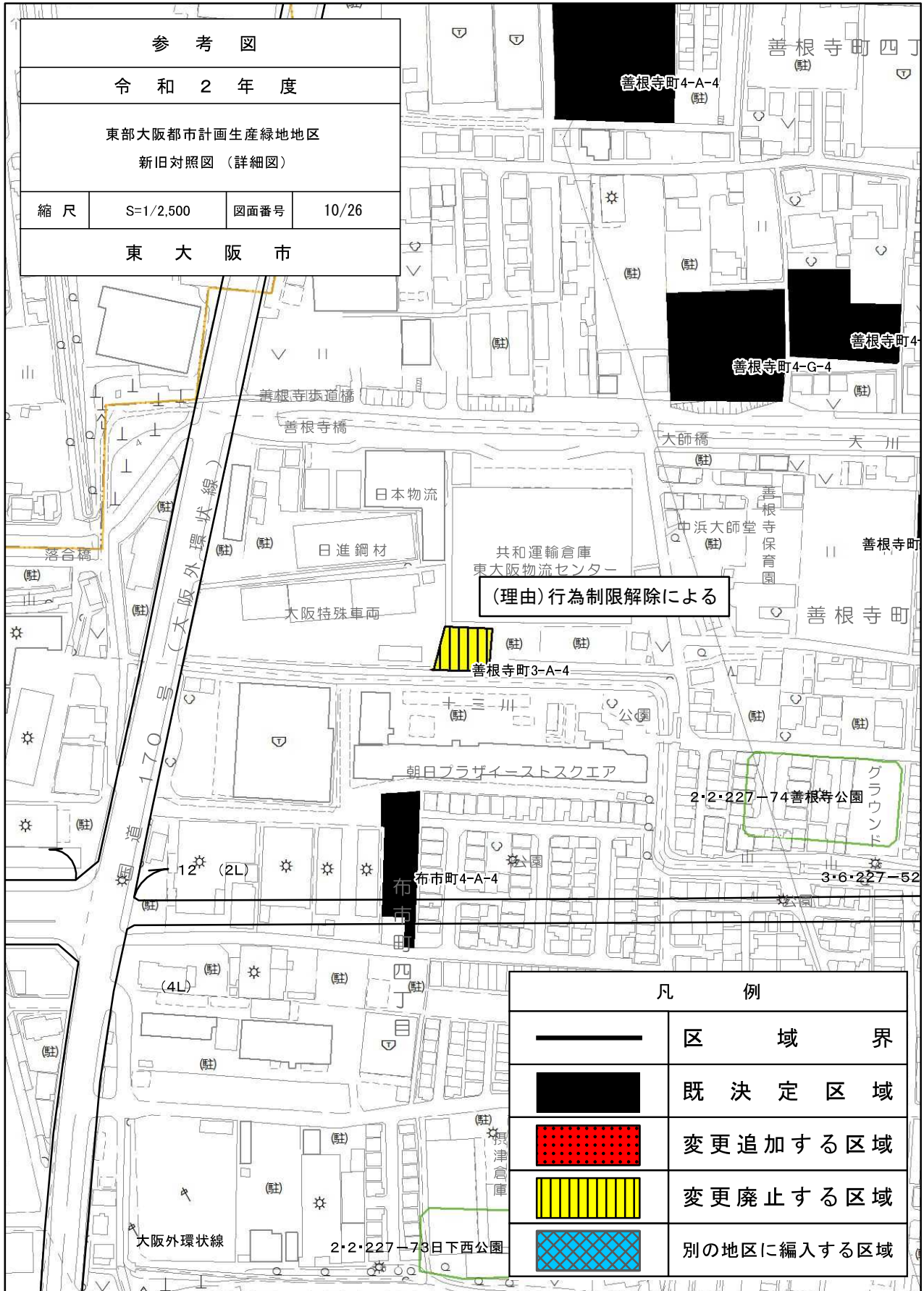
参 考 図			
令 和 2 年 度			
東部大阪都市計画生産緑地地区 新旧対照図 (詳細図)			
縮 尺	S=1/2,500	図面番号	9/26
東 大 阪 市			

(理由) 行為制限解除による

凡 例	
	区 域 界
	既 決 定 区 域
	変 更 追 加 す る 区 域
	変 更 廃 止 す る 区 域
	別 の 地 区 に 編 入 す る 区 域

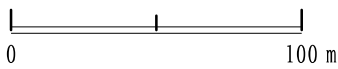


2500



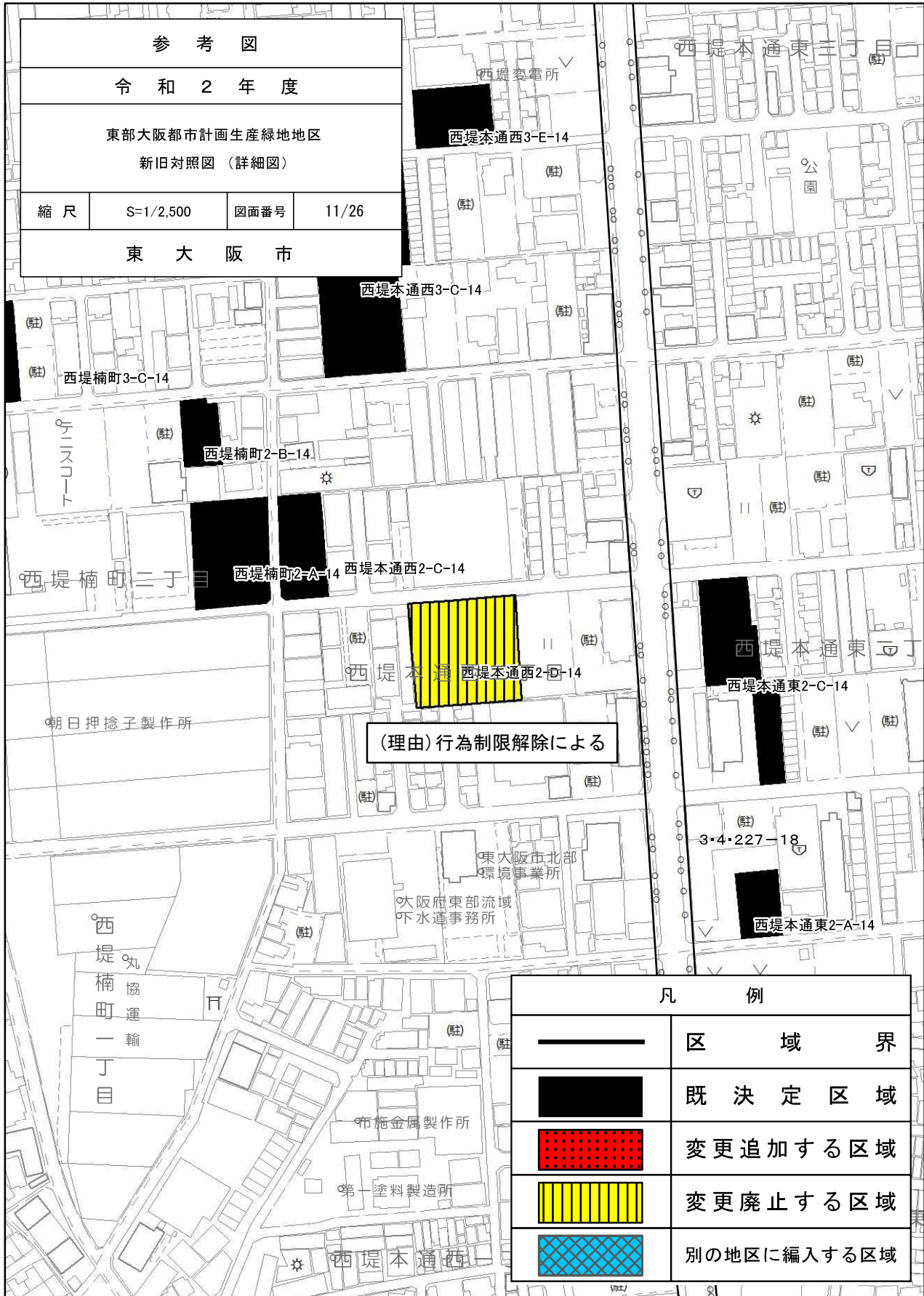
(理由) 行為制限解除による

凡 例	
—	区 域 界
■	既 決 定 区 域
■ (red dots)	変 更 追 加 す る 区 域
■ (yellow hatched)	変 更 廃 止 す る 区 域
■ (blue cross-hatched)	別 の 地 区 に 編 入 す る 区 域





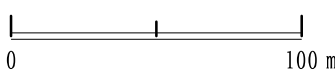
2500



参 考 図			
令 和 2 年 度			
東部大阪都市計画生産緑地地区 新旧対照図（詳細図）			
縮 尺	S=1/2,500	図面番号	11/26
東 大 阪 市			

(理由) 行為制限解除による






凡 例	
	区 域 界
	既 決 定 区 域
	変 更 追 加 す る 区 域
	変 更 廃 止 す る 区 域
	別 の 地 区 に 編 入 す る 区 域

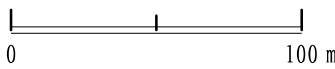


2500



(理由) 行為制限解除による

凡 例	
	区 域 界
	既 決 定 区 域
	変 更 追 加 す る 区 域
	変 更 廃 止 す る 区 域
	別 の 地 区 に 編 入 す る 区 域



2500





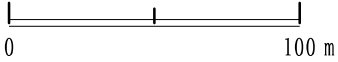


参 考 図			
令 和 2 年 度			
東部大阪都市計画生産緑地地区 新旧対照図 (詳細図)			
縮 尺	S=1/2,500	図面番号	14/26
東 大 阪 市			

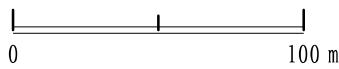
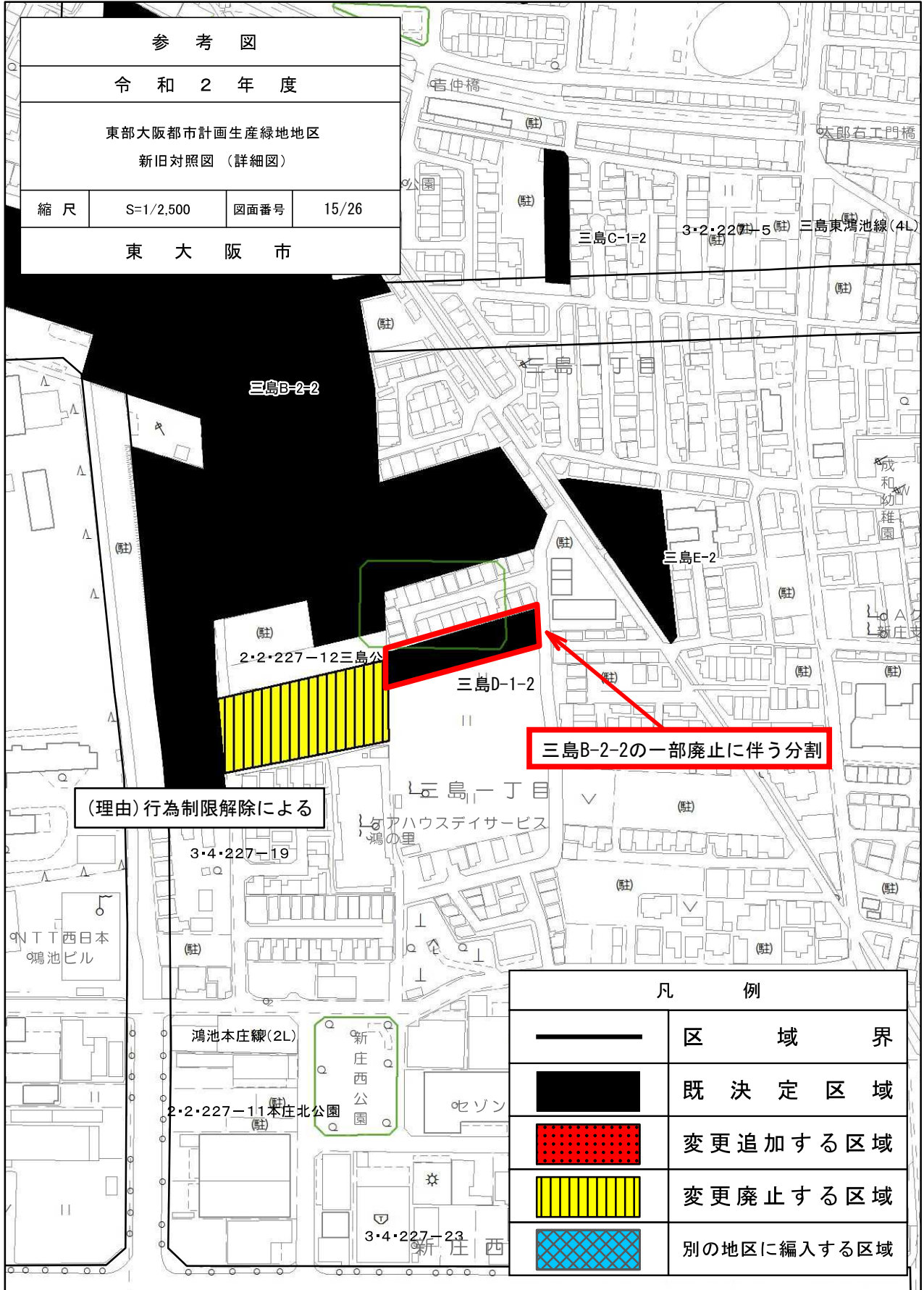
(理由) 行為制限解除による

(理由) 行為制限解除による

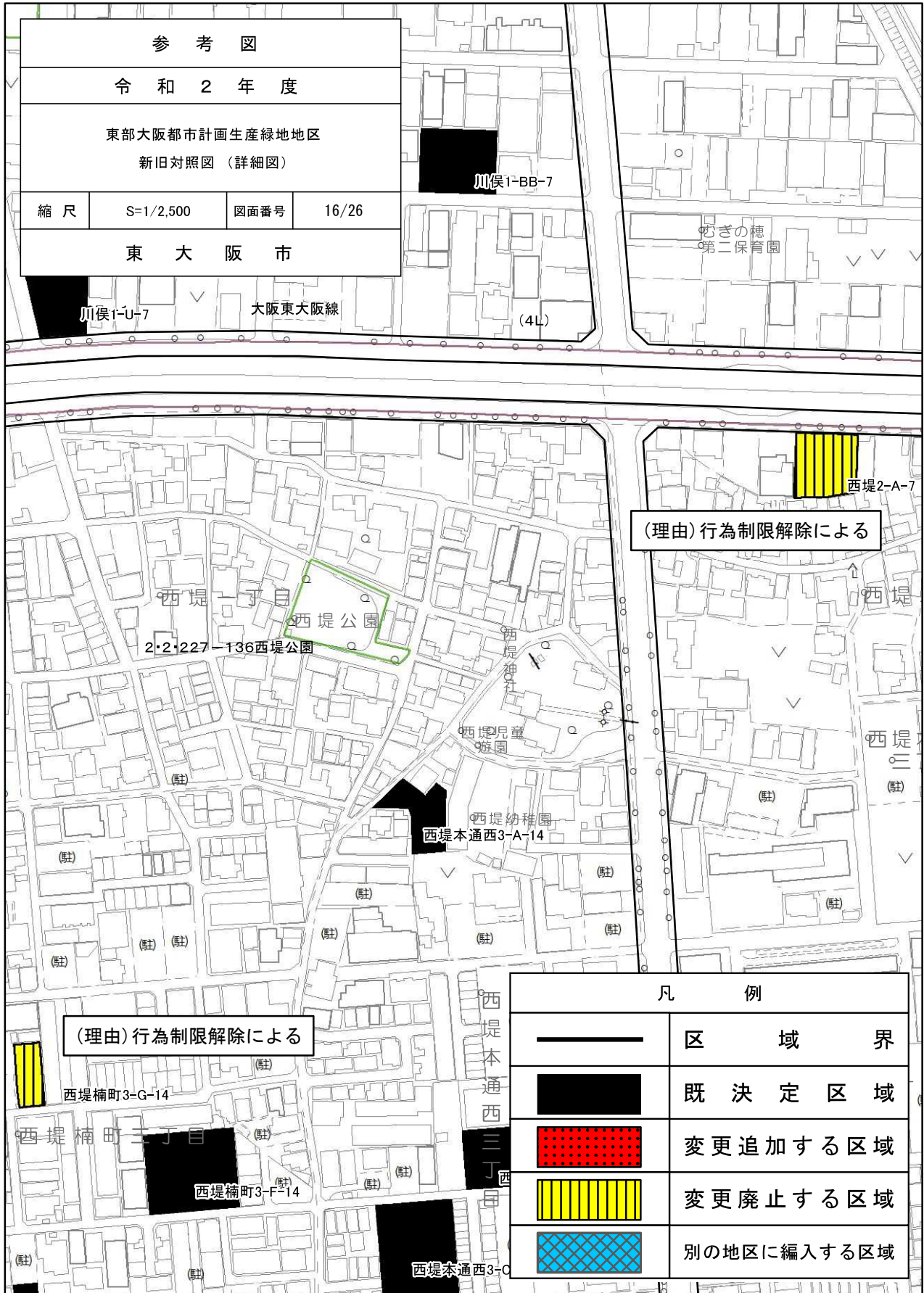
凡 例	
—	区 域 界
■	既 決 定 区 域
■ (red dots)	変 更 追 加 す る 区 域
■ (yellow stripes)	変 更 廃 止 す る 区 域
■ (blue cross-hatch)	別 の 地 区 に 編 入 す る 区 域



2500



2500



参 考 図			
令 和 2 年 度			
東部大阪都市計画生産緑地地区 新旧対照図（詳細図）			
縮 尺	S=1/2,500	図面番号	16/26
東 大 阪 市			

加俣1-BB-7

加俣1-U-7 大阪東大阪線 (4L)

むぎの穂  
第二保育園

西堤2-A-7

(理由) 行為制限解除による

西堤一丁目  
2・2+227-136西堤公園

西堤幼稚園  
西堤本通西3-A-14

西堤三丁目

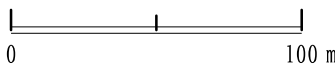
(理由) 行為制限解除による

西堤楠町3-G-14

西堤楠町3-F-14

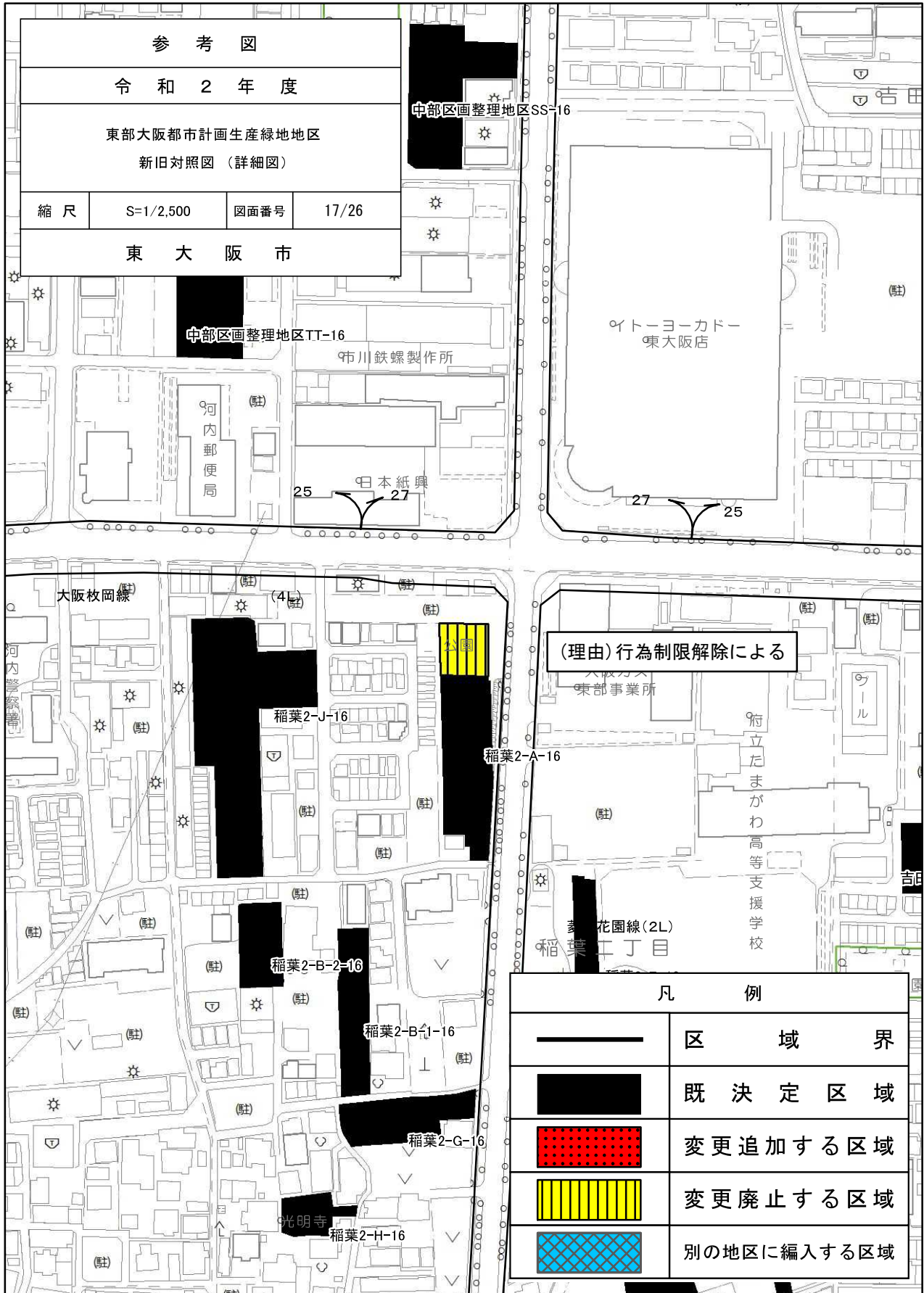
西堤本通西3-C

凡 例	
	区 域 界
	既 決 定 区 域
	変 更 追 加 す る 区 域
	変 更 廃 止 す る 区 域
	別 の 地 区 に 編 入 す る 区 域

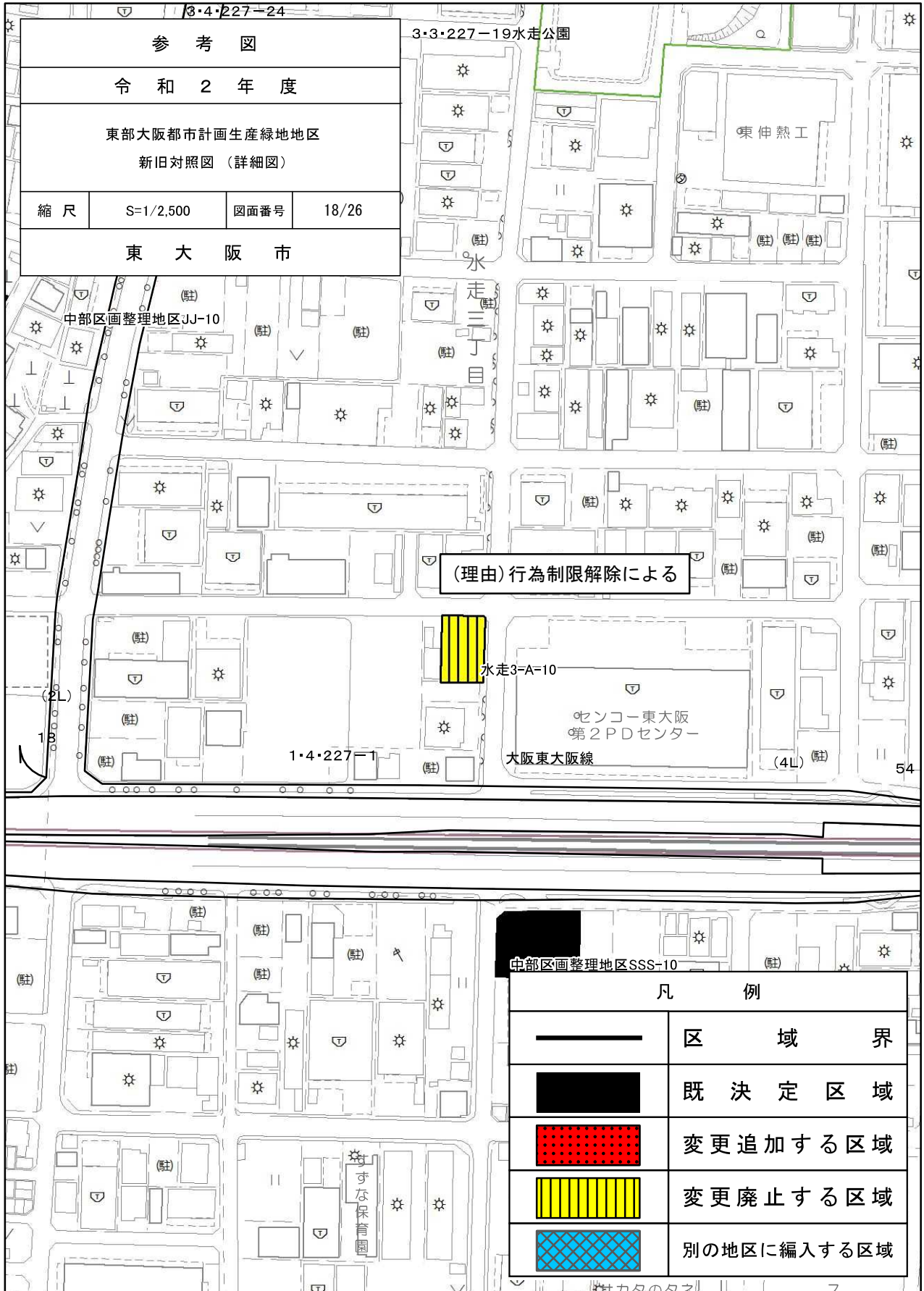




2500



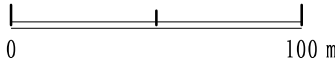
2500



参考図			
令和2年度			
東部大阪都市計画生産緑地地区 新旧対照図(詳細図)			
縮尺	S=1/2,500	図面番号	18/26
東大阪市の			

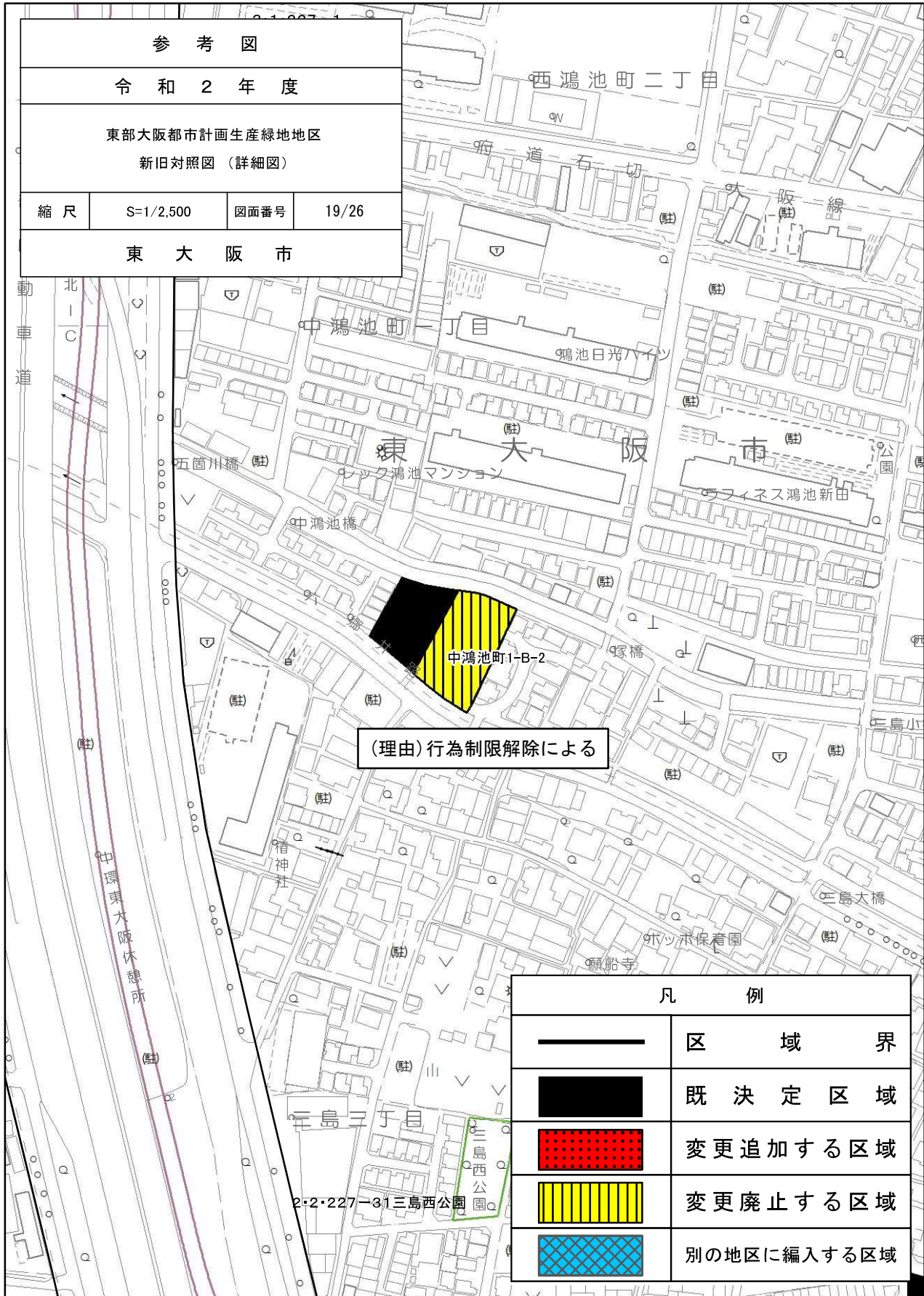
(理由) 行為制限解除による

凡 例	
	区 域 界
	既 決 定 区 域
	変 更 追 加 す る 区 域
	変 更 廃 止 す る 区 域
	別 の 地 区 に 編 入 す る 区 域



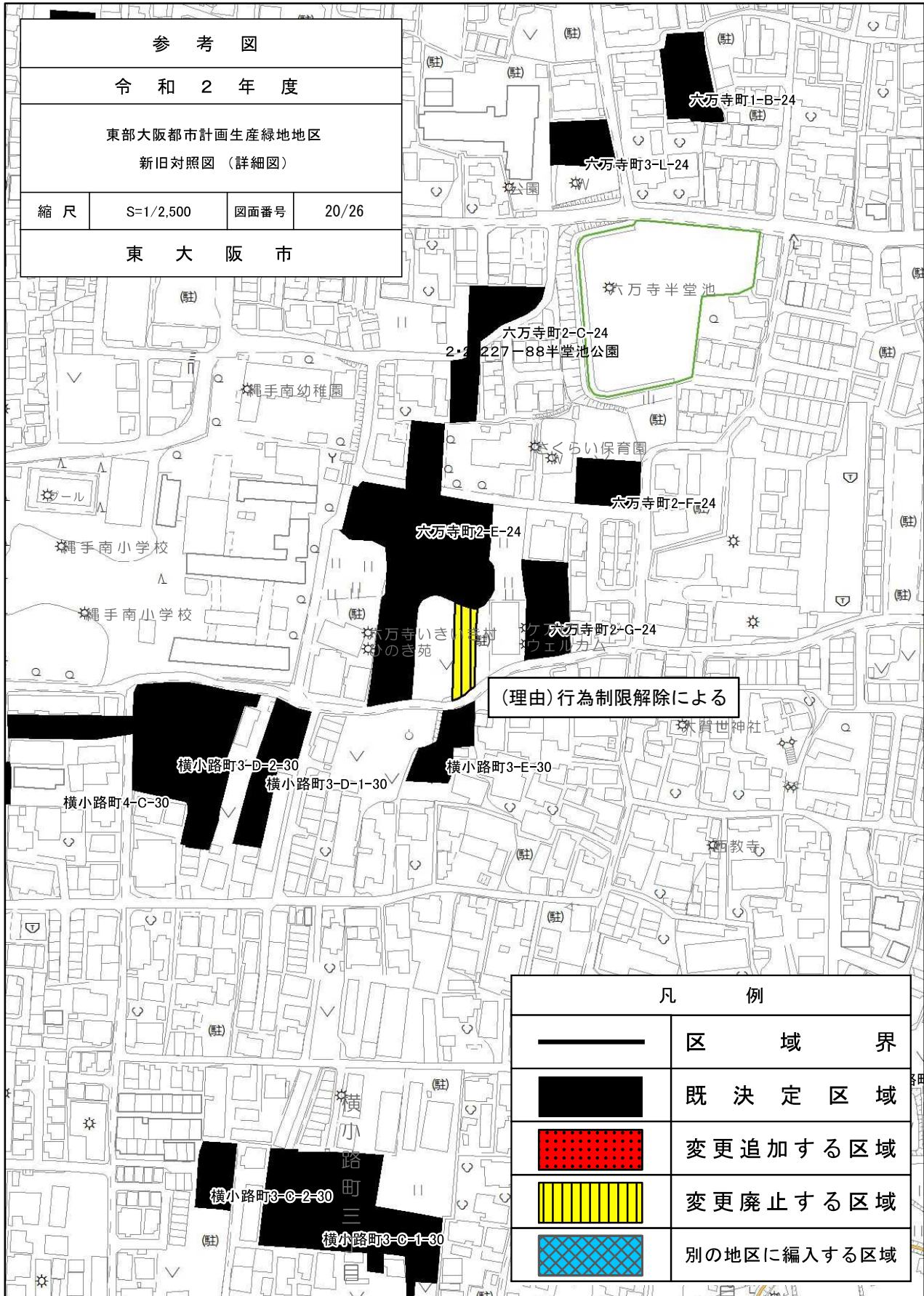


2500



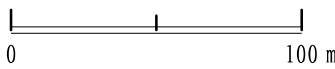
0 100 m

2500

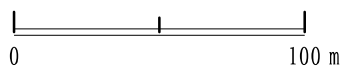


参 考 図			
令 和 2 年 度			
東部大阪都市計画生産緑地地区 新旧対照図 (詳細図)			
縮 尺	S=1/2,500	図面番号	20/26
東 大 阪 市			

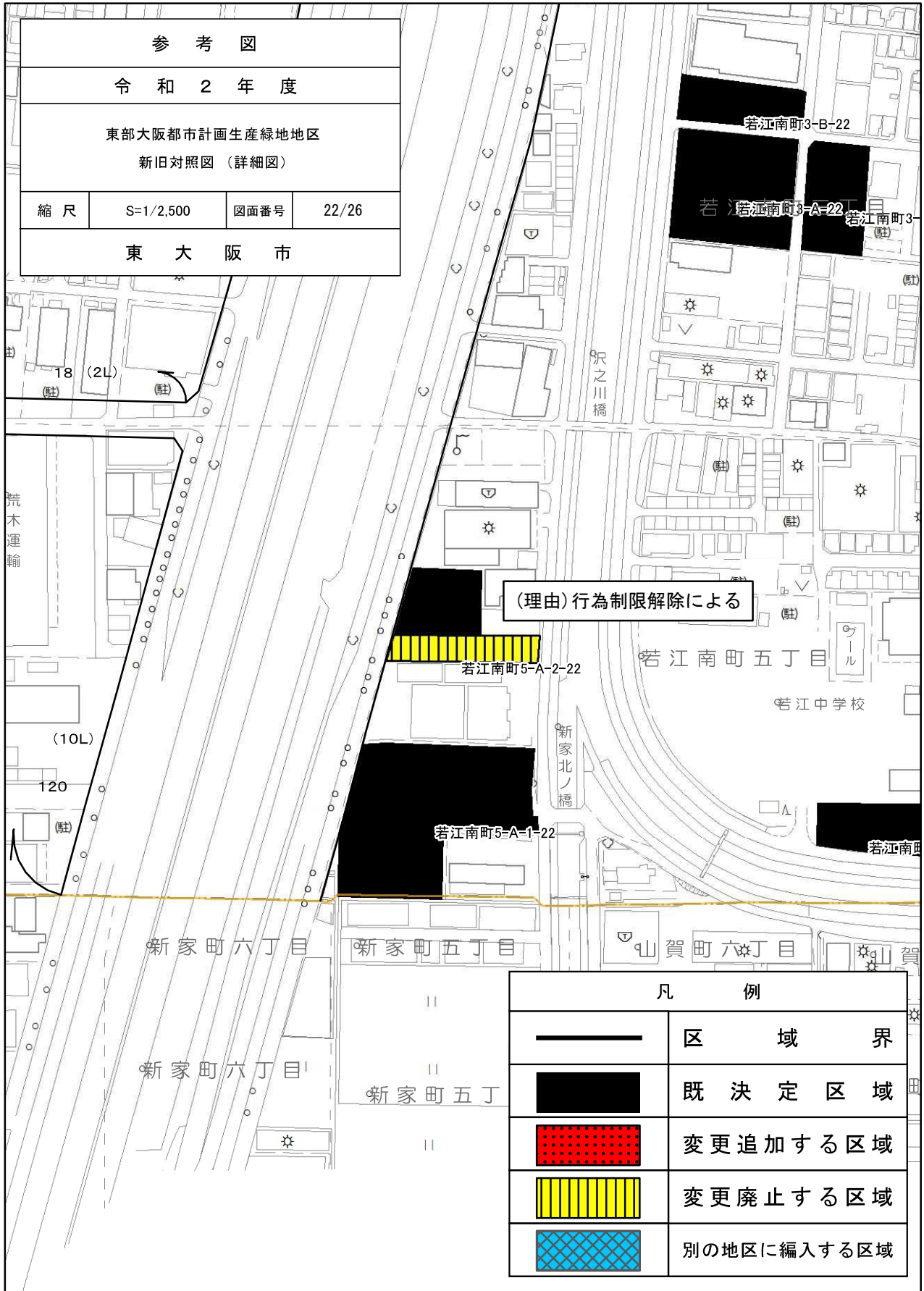
凡 例	
	区 域 界
	既 決 定 区 域
	変 更 追 加 す る 区 域
	変 更 廃 止 す る 区 域
	別 の 地 区 に 編 入 す る 区 域





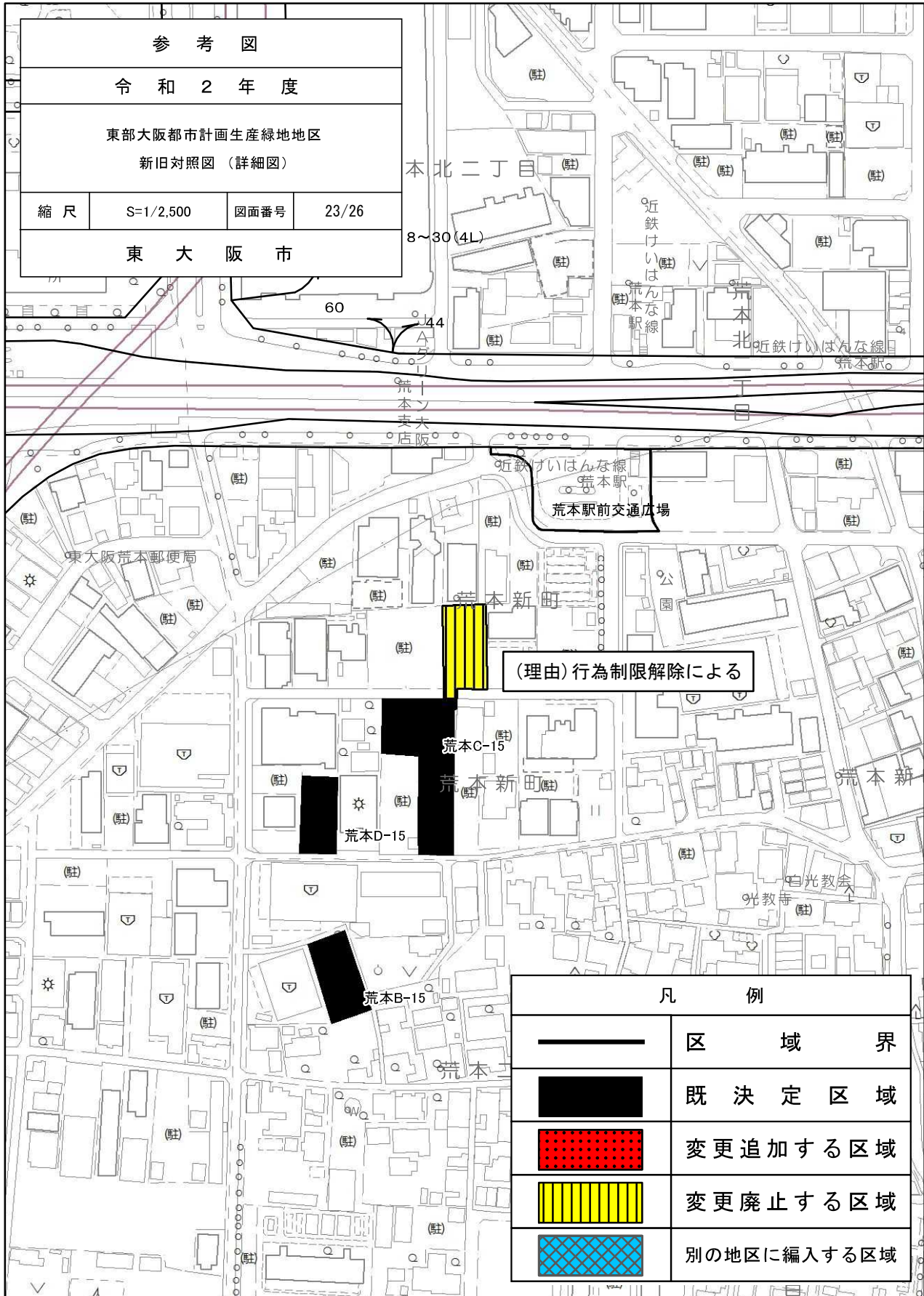


2500



0 100 m

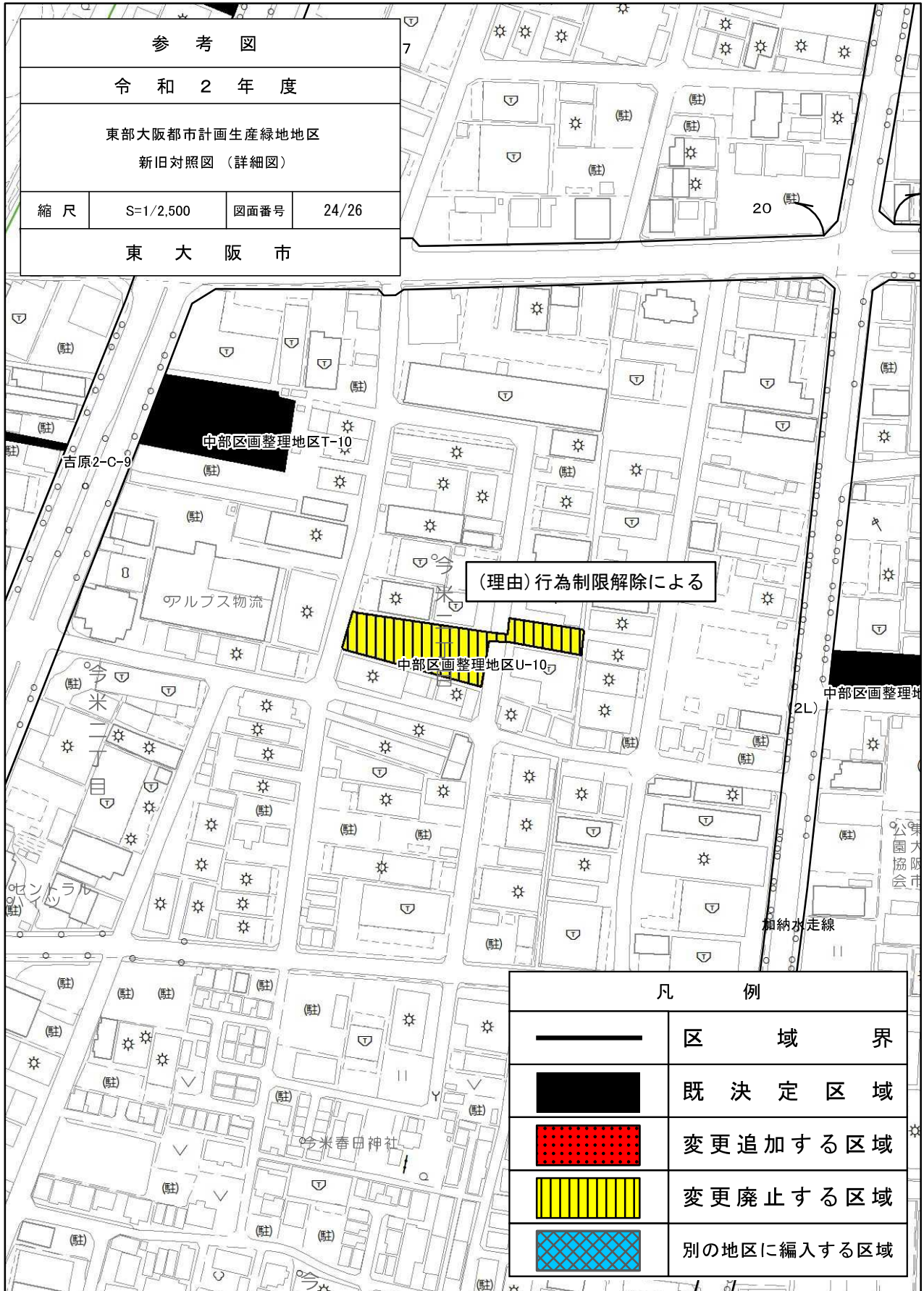
2500



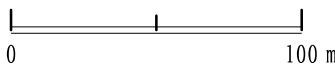
0 100 m



2500



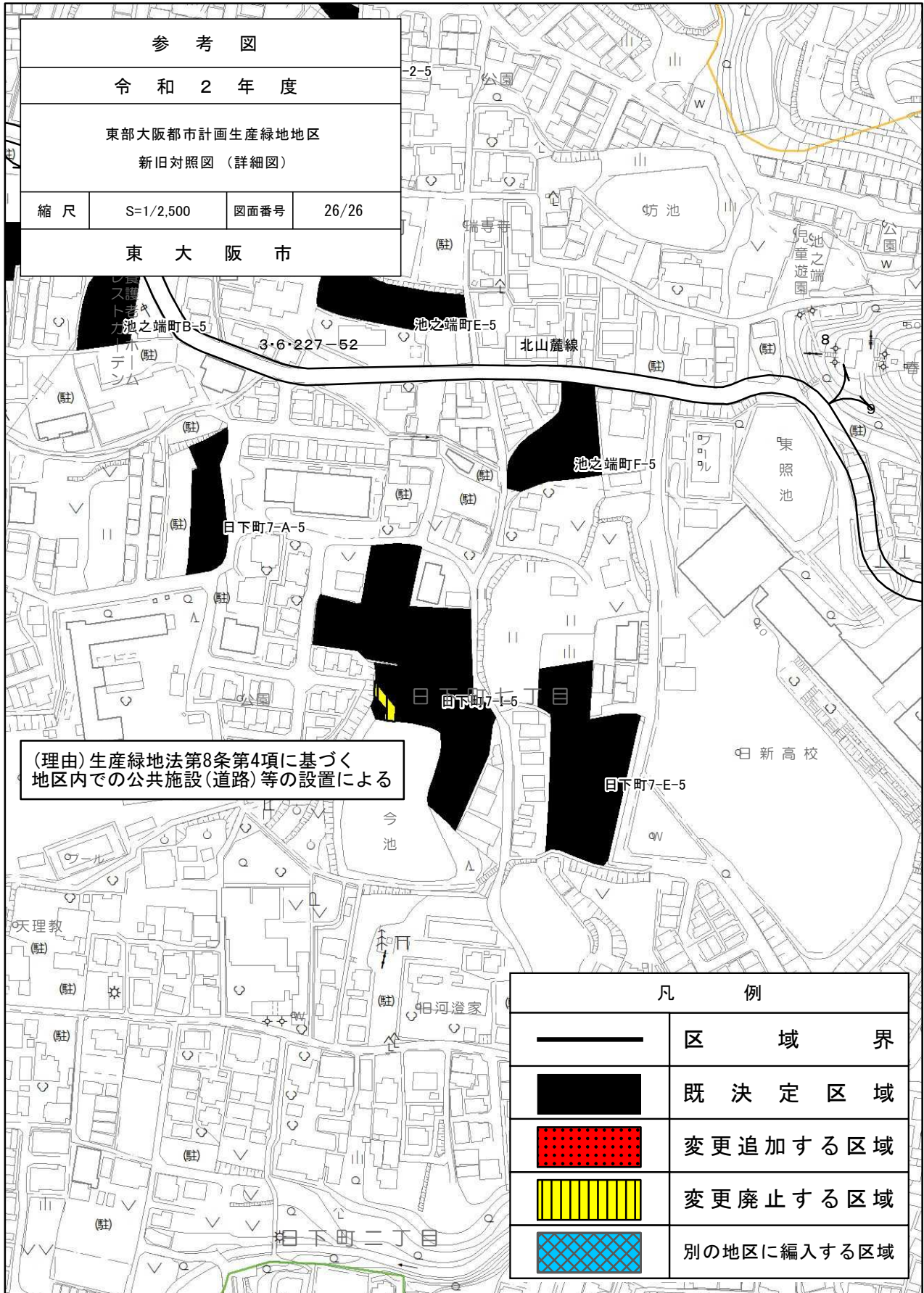
凡 例	
—	区 域 界
■	既 決 定 区 域
■	変 更 追 加 す る 区 域
■	変 更 廃 止 す る 区 域
■	別 の 地 区 に 編 入 す る 区 域







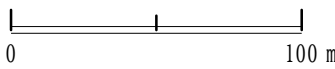
2500



参 考 図			
令 和 2 年 度			
東部大阪都市計画生産緑地地区 新旧対照図（詳細図）			
縮 尺	S=1/2,500	図面番号	26/26
東 大 阪 市			

(理由) 生産緑地法第8条第4項に基づく  
地区内での公共施設(道路)等の設置による

凡 例	
	区 域 界
	既 決 定 区 域
	変 更 追 加 す る 区 域
	変 更 廃 止 す る 区 域
	別 の 地 区 に 編 入 す る 区 域



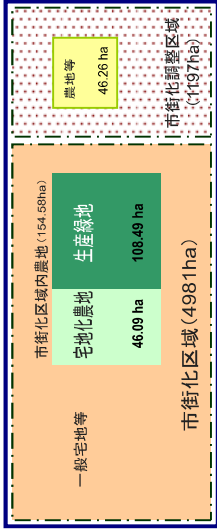
令和2年度 東部大阪都市計画生産緑地地区の変更(東大阪市決定) 資料

○生産緑地地区の変更

生産緑地地区	変更前	増減	変更後
地区数	644	▼6	638
面積(ha)	108.49	▼2.91	105.58

【参考】東大阪市の農地

市内農地	面積
市街化区域内農地	108.49 ha
市街化調整区域内農地	46.09 ha
計	200.84 ha



都市計画区域(東大阪市区) 6178ha

(令和2年1月1日現在)

○生産緑地地区の変更の概要

変更の別	変更前	追加・廃止	変更後	摘要	追加		区域変更		廃止		変更理由
					地区数	面積(ha)	地区数	面積(ha)	地区数	面積(ha)	
追加変更		追加	A地区	A地区を追加	4	0.33					○都市計画決定権者の判断による追加(4地区)
	A地区	追加	A地区	A地区を区域変更(拡大)	(2)	0.01					○都市計画決定権者の判断による追加(1地区) ○地籍錯誤による生産緑地地区面積の変更(1地区)
	A地区 B地区	追加	A地区	A地区を区域変更(拡大) B地区を廃止	-	-					○都市計画決定権者の判断による追加(0地区)
廃止変更	A地区	廃止	A地区	A地区を廃止					▼11	▼1.13	○買取申出にともなう行為制限の解除による廃止(11地区)
	A地区	廃止	A地区	A地区を区域変更(縮小)	(13)			▼1.83			○買取申出にともなう行為制限の解除による廃止(12地区) ○公共施設等の設置による区域変更(1地区)
	A地区	廃止	A地区 B地区	A地区を区域変更(縮小) B地区を追加	(1)	0.13	(1)	▼0.42			○買取申出にともなう行為制限の解除による廃止(1地区) ○廃止にともなう地区分割による追加(1地区)
合計					5	0.46	(16)	▼2.24	▼11	▼1.13	増減 ▼6 ▼2.91



議 案 第 2 号

令和2年11月20日

東大阪市都市計画審議会会長 様

東大阪市長 野 田 義 和

特定生産緑地の指定について（諮問）

標記のことについて、生産緑地法第10条の2第3項の規定により、別紙のとおり諮問します。

## 特定生産緑地（東大阪市）の指定

生産緑地法（昭和49年法律第68号）第10条の2第1項の規定に基づき、特定生産緑地を次のように指定する。

名 称	位 置	面 積			備 考	図 面 号
		生産緑地 地 区 (都市計画)	特定生産緑地			
			既に指定され ている区域	新たに指定す る区域		
善根寺町1-E-5	東大阪市善根寺町一丁目地内	約 0.10 ha	-	約 0.10 ha		4/24
善根寺町2-B-4	東大阪市善根寺町二丁目地内	約 0.11 ha	-	約 0.11 ha		3/24
善根寺町2-H-4	東大阪市善根寺町二丁目地内	約 0.25 ha	-	約 0.20 ha		3/24
日下町3-D-4	東大阪市日下町三丁目地内	約 0.23 ha	-	約 0.08 ha		3/24
日下町4-C-4	東大阪市日下町四丁目地内	約 0.18 ha	-	約 0.18 ha		3/24
西石切町5-C-10	東大阪市西石切町五丁目地内	約 0.16 ha	-	約 0.11 ha		8/24
元町2-A-1-4	東大阪市元町二丁目地内	約 0.27 ha	-	約 0.07 ha		3/24
元町2-D-1-4	東大阪市元町二丁目地内	約 0.77 ha	-	約 0.14 ha		3/24
喜里川町A-17	東大阪市喜里川町地内	約 0.15 ha	-	約 0.15 ha		13/24
上四条町K-2-25	東大阪市内上四条町地内	約 0.12 ha	-	約 0.12 ha		19/24
六万寺町1-A-2-24	東大阪市六万寺町一丁目地内	約 0.08 ha	-	約 0.08 ha		18/24
六万寺町1-C-24	東大阪市六万寺町一丁目地内	約 0.12 ha	-	約 0.10 ha		18/24
六万寺町1-K-24	東大阪市六万寺町一丁目地内	約 0.10 ha	-	約 0.10 ha		18/24
六万寺町2-E-24	東大阪市六万寺町二丁目地内	約 0.39 ha	-	約 0.10 ha		18,22/24
六万寺町3-E-24	東大阪市六万寺町三丁目地内	約 0.24 ha	-	約 0.12 ha		18/24
下六万寺町3-G-24	東大阪市内下六万寺町三丁目地内	約 0.08 ha	-	約 0.08 ha		18/24
池島町3-J-1-24	東大阪市池島町二丁目地内	約 0.59 ha	-	約 0.28 ha		18/24
東鴻池町1-E-3	東大阪市東鴻池町一丁目地内	約 0.52 ha	-	約 0.08 ha		2/24
東鴻池町4-C-3	東大阪市東鴻池町四丁目地内	約 0.07 ha	-	約 0.07 ha		2/24
東鴻池町5-A-3	東大阪市東鴻池町五丁目地内	約 0.10 ha	-	約 0.10 ha		2/24
東鴻池町5-B-3	東大阪市東鴻池町五丁目地内	約 0.55 ha	-	約 0.55 ha		2/24
東鴻池町5-D-1-3	東大阪市東鴻池町五丁目地内	約 0.24 ha	-	約 0.13 ha		2/24
三島B-2-2	東大阪市三島一丁目及び三島二丁目地内	約 3.39 ha	-	約 0.33 ha		1,6/24
本庄西1-B-8	東大阪市内本庄西一丁目地内	約 0.07 ha	-	約 0.05 ha		6/24
横枕西B-1-9	東大阪市内横枕西地内	約 0.22 ha	-	約 0.22 ha		7/24
横枕西G-9	東大阪市内横枕西地内	約 0.18 ha	-	約 0.18 ha		7/24
菱江A-9	東大阪市内角田一丁目地内	約 0.13 ha	-	約 0.13 ha		7/24
新庄B-2	東大阪市内新庄二丁目地内	約 0.27 ha	-	約 0.09 ha		1/24
新庄C-2	東大阪市内新庄三丁目地内	約 0.52 ha	-	約 0.42 ha		2/24
新庄D-3	東大阪市内新庄三丁目地内	約 0.59 ha	-	約 0.50 ha		2/24
新庄H-2-3	東大阪市内新庄四丁目地内	約 0.97 ha	-	約 0.87 ha		2,7/24
新庄H-3-3	東大阪市内新庄四丁目地内	約 0.50 ha	-	約 0.44 ha		2/24
新庄西A-8	東大阪市内新庄西地内	約 0.11 ha	-	約 0.11 ha		6/24
稲葉1-B-1-16	東大阪市内稲葉一丁目地内	約 0.18 ha	-	約 0.01 ha		12/24
稲葉1-B-2-16	東大阪市内稲葉一丁目地内	約 0.10 ha	-	約 0.10 ha		12/24
稲葉4-C-16	東大阪市内稲葉四丁目地内	約 0.05 ha	-	約 0.05 ha		12/24
稲葉4-D-16	東大阪市内稲葉四丁目地内	約 0.09 ha	-	約 0.09 ha		12/24
松原B-17	東大阪市内松原一丁目地内	約 0.09 ha	-	約 0.08 ha		13/24
岩田町5-D-16	東大阪市内岩田町五丁目地内	約 0.10 ha	-	約 0.10 ha		12/24
岩田町6-A-15	東大阪市内岩田町六丁目地内	約 0.19 ha	-	約 0.10 ha		11/24
吉田7-F-17	東大阪市内吉田七丁目地内	約 0.05 ha	-	約 0.05 ha		13/24
吉田7-K-17	東大阪市内吉田七丁目地内	約 0.16 ha	-	約 0.16 ha		13/24
若江南町1-B-23	東大阪市内若江南町一丁目地内	約 0.06 ha	-	約 0.06 ha		17/24
若江南町5-A-1-22	東大阪市内若江南町五丁目地内	約 0.51 ha	-	約 0.09 ha		16/24
玉串町東2-J-1-23	東大阪市内玉串町東二丁目地内	約 0.08 ha	-	約 0.08 ha		17/24

〔位置及び区域は計画図表示のとおり〕

## 特定生産緑地（東大阪市）の指定

生産緑地法（昭和49年法律第68号）第10条の2第1項の規定に基づき、特定生産緑地を次のように指定する。

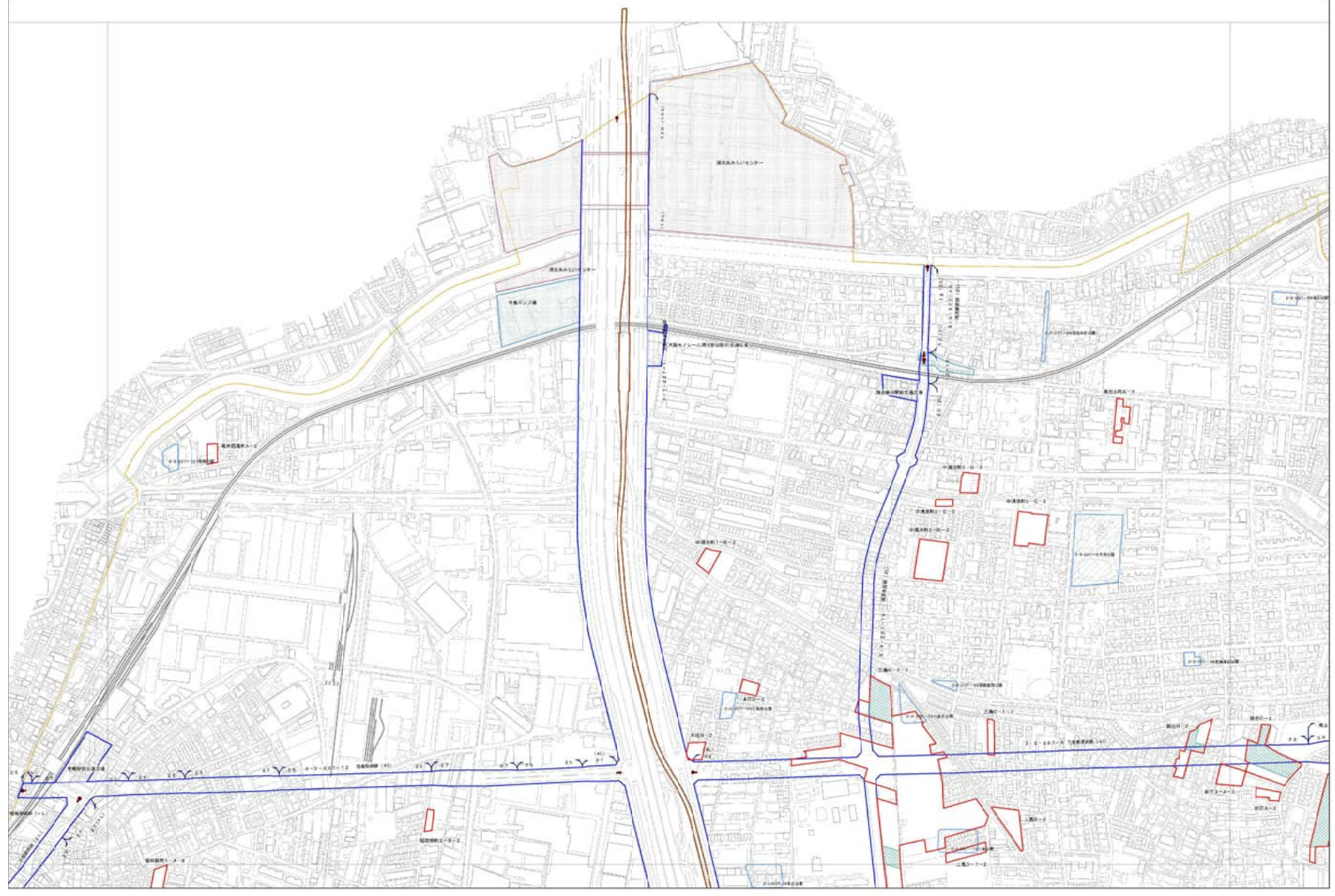
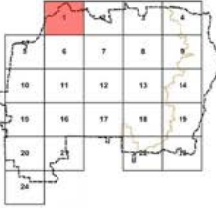
名 称	位 置	面 積			備 考	図 面 番 号
		生産緑地 地 区 (都市計画)	特定生産緑地			
			既に指定され ている区域	新たに指定す る区域		
玉串町東3-D-23	東大阪市玉串町東三丁目地内	約 0.39 ha	-	約 0.12 ha		17/24
玉串町東3-I-23	東大阪市玉串町東三丁目地内	約 0.29 ha	-	約 0.19 ha		17/24
玉串町東3-L-23	東大阪市玉串町東三丁目地内	約 0.29 ha	-	約 0.12 ha		17/24
玉串元町2-D-23	東大阪市玉串元町二丁目地内	約 0.33 ha	-	約 0.13 ha		17/24
玉串元町2-E-23	東大阪市玉串元町二丁目地内	約 0.49 ha	-	約 0.31 ha		17/24
中部区画整理地区Q-2-3	東大阪市加納二丁目地内	約 0.08 ha	-	約 0.04 ha		2/24
中部区画整理地区W-3	東大阪市加納三丁目地内	約 0.10 ha	-	約 0.10 ha		2/24
中部区画整理地区W-4	東大阪市加納五丁目地内	約 0.08 ha	-	約 0.08 ha		3/24
中部区画整理地区GG-9	東大阪市中新開二丁目地内	約 0.06 ha	-	約 0.06 ha		7/24
中部区画整理地区YYY-16	東大阪市吉田下島地内	約 0.20 ha	-	約 0.20 ha		12/24
中部区画整理地区ZZZ-16	東大阪市吉田下島地内	約 0.27 ha	-	約 0.27 ha		12/24
稲田新町3-C-8	東大阪市稲田新町三丁目地内	約 0.61 ha	-	約 0.27 ha		6/24
森河内B-2-7	東大阪市森河内東一丁目地内	約 0.49 ha	-	約 0.17 ha		5/24
新喜多A-7	東大阪市森河内東二丁目地内	約 0.16 ha	-	約 0.06 ha		5/24
七軒家H-8	東大阪市七軒家地内	約 0.20 ha	-	約 0.20 ha		6/24
長田東3-A-8	東大阪市長田東三丁目地内	約 0.07 ha	-	約 0.07 ha		6/24
西堤本通西3-C-14	東大阪市西堤本通西三丁目地内	約 0.38 ha	-	約 0.38 ha		10/24
西堤本通東2-C-14	東大阪市西堤本通東二丁目地内	約 0.20 ha	-	約 0.05 ha		10/24
新家A-15	東大阪市長田三丁目地内	約 0.16 ha	-	約 0.16 ha		11/24
新家東町F-15	東大阪市新家三丁目地内	約 0.39 ha	-	約 0.20 ha		11/24
荒本西3-A-15	東大阪市荒本西三丁目地内	約 0.21 ha	-	約 0.21 ha		11/24
洪川町3-A-27	東大阪市洪川町三丁目地内	約 0.06 ha	-	約 0.05 ha		20/24
南上小阪G-28	東大阪市南上小阪地内	約 0.31 ha	-	約 0.31 ha		21/24
衣摺5-C-27	東大阪市衣摺五丁目地内	約 0.14 ha	-	約 0.14 ha		20/24
衣摺5-H-27	東大阪市衣摺五丁目地内	約 0.13 ha	-	約 0.13 ha		20/24
大蓮北4-A-27	東大阪市大蓮北四丁目地内	約 0.11 ha	-	約 0.11 ha		20/24
合 計	71 地区			約 11.49 ha		

「位置及び区域は計画図表示のとおり」



# 東部大阪都市計画生産緑地地区図(東大阪市)・特定生産緑地指定区域図

H614(2)	
図名	東部大阪都市計画生産緑地地区図(東大阪市)・特定生産緑地指定区域図
図種	都市計画図
縮尺	A0   S=1:2,500 A2   S=1:5,000
縮尺	1/24



東大阪市

凡例	
	都市計画生産緑地地区
	特定生産緑地指定区域



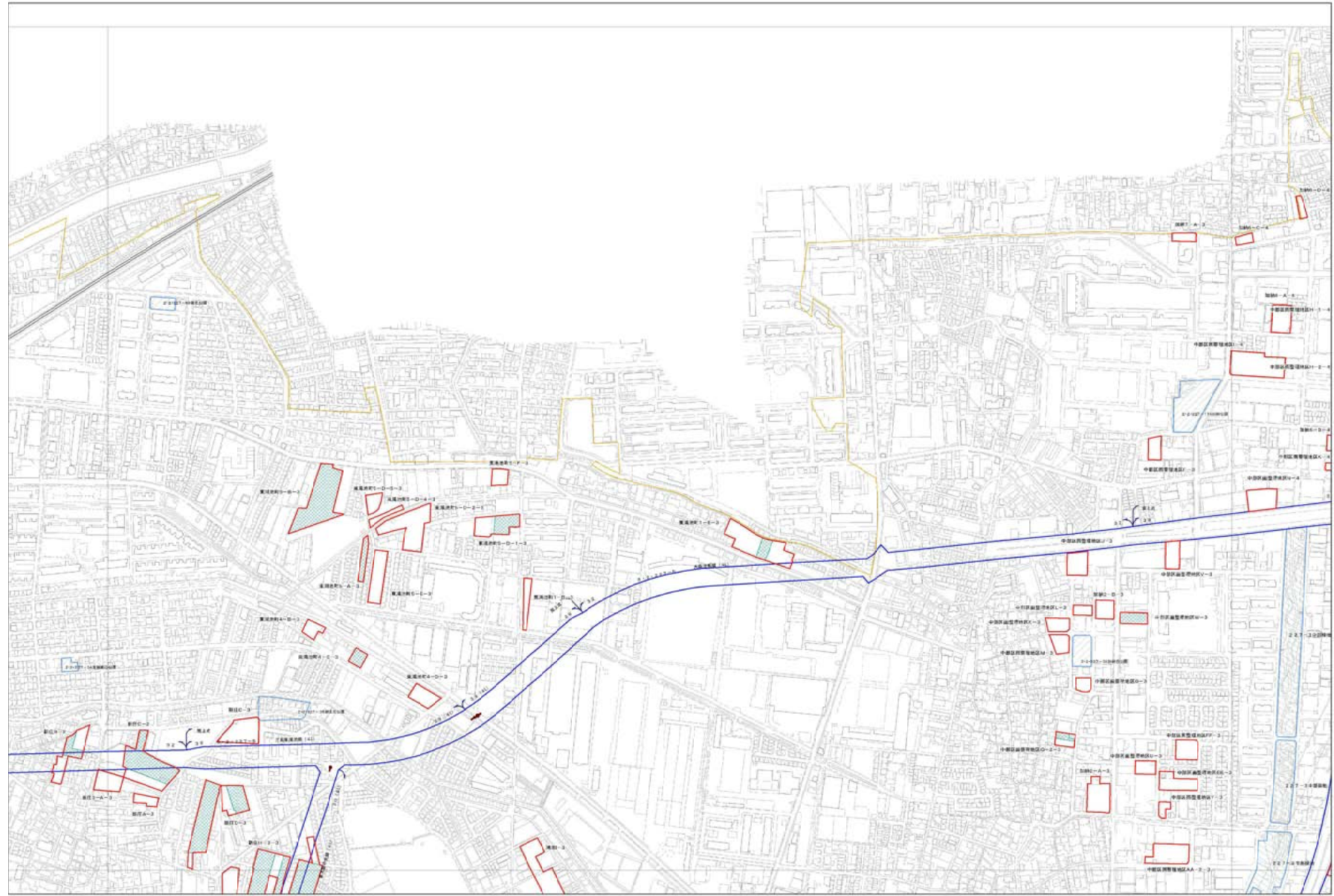
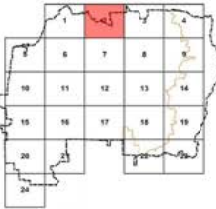
測量は平成14年国土地院公定測量基準による。  
 C.A.S.社製機器による。  
 縮尺はA0が1/2500、A2が1/5000である。  
 測量精度は±0.1m以内である。  
 測量日付は平成14年11月11日である。

この図面は、東部大阪都市計画生産緑地地区図(東大阪市)・特定生産緑地指定区域図の一部であり、詳細な内容は、東部大阪都市計画生産緑地地区図(東大阪市)・特定生産緑地指定区域図の図説を参照すること。



# 東部大阪都市計画生産緑地地区図(東大阪市)・特定生産緑地指定区域図

H615(3)	
図名	東大阪都市計画 生産緑地地区の指定 区域図(東大阪市)
図種	特定生産緑地指定区域
A0	S=1:2,500
A2	S=1:5,000
縮尺	2/24



東大阪市

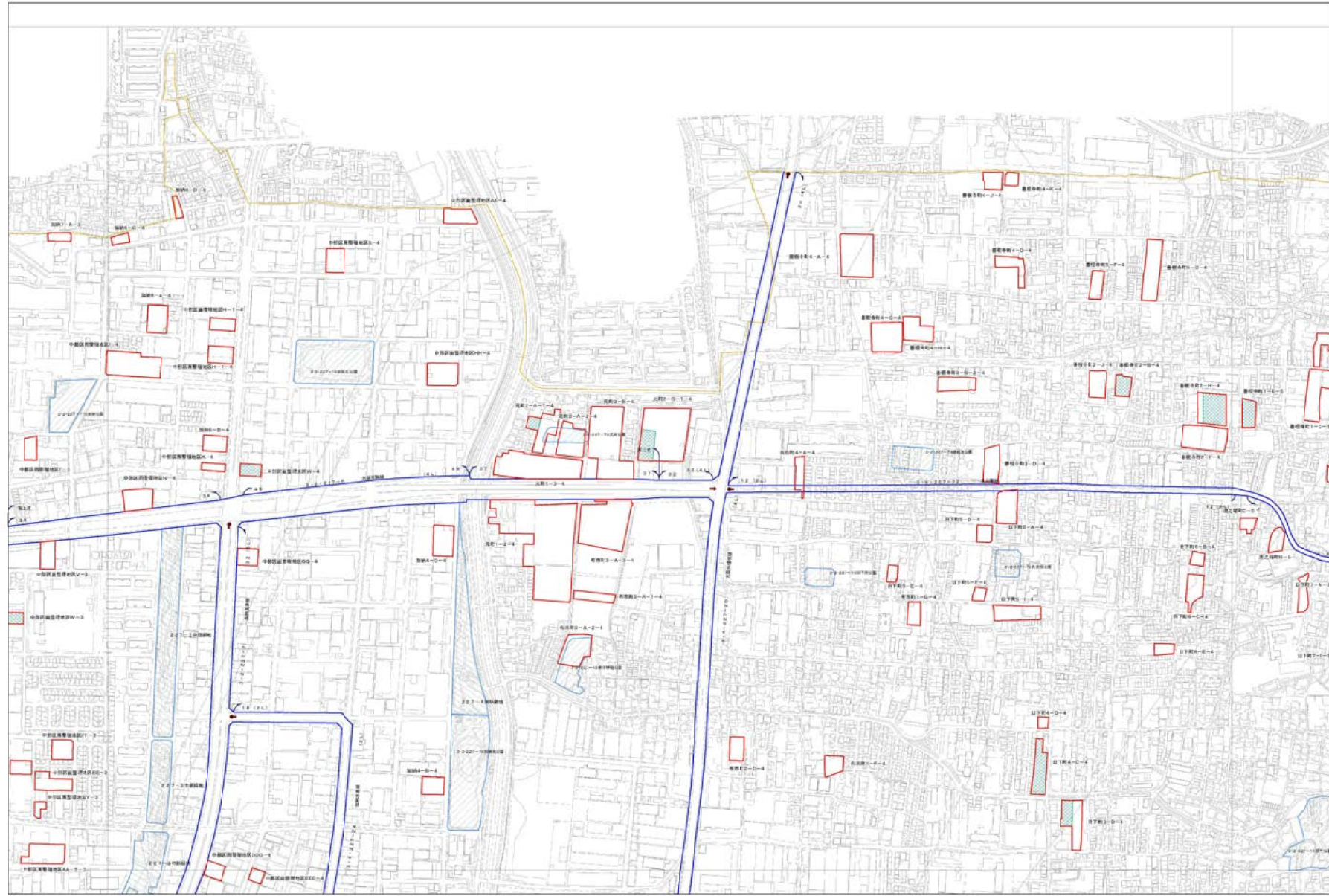
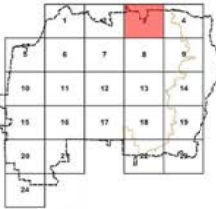
凡例	
	都市計画 生産緑地地区
	特定生産緑地 指定区域





# 東部大阪都市計画生産緑地地区図(東大阪市)・特定生産緑地指定区域図

H616(4)	
図例	都市計画法 生産緑地地区 特定生産緑地指定区域
A0	S=1:2,500
A2	S=1:5,000



東大阪市

凡例	
	都市計画 生産緑地地区
	特定生産緑地 指定区域

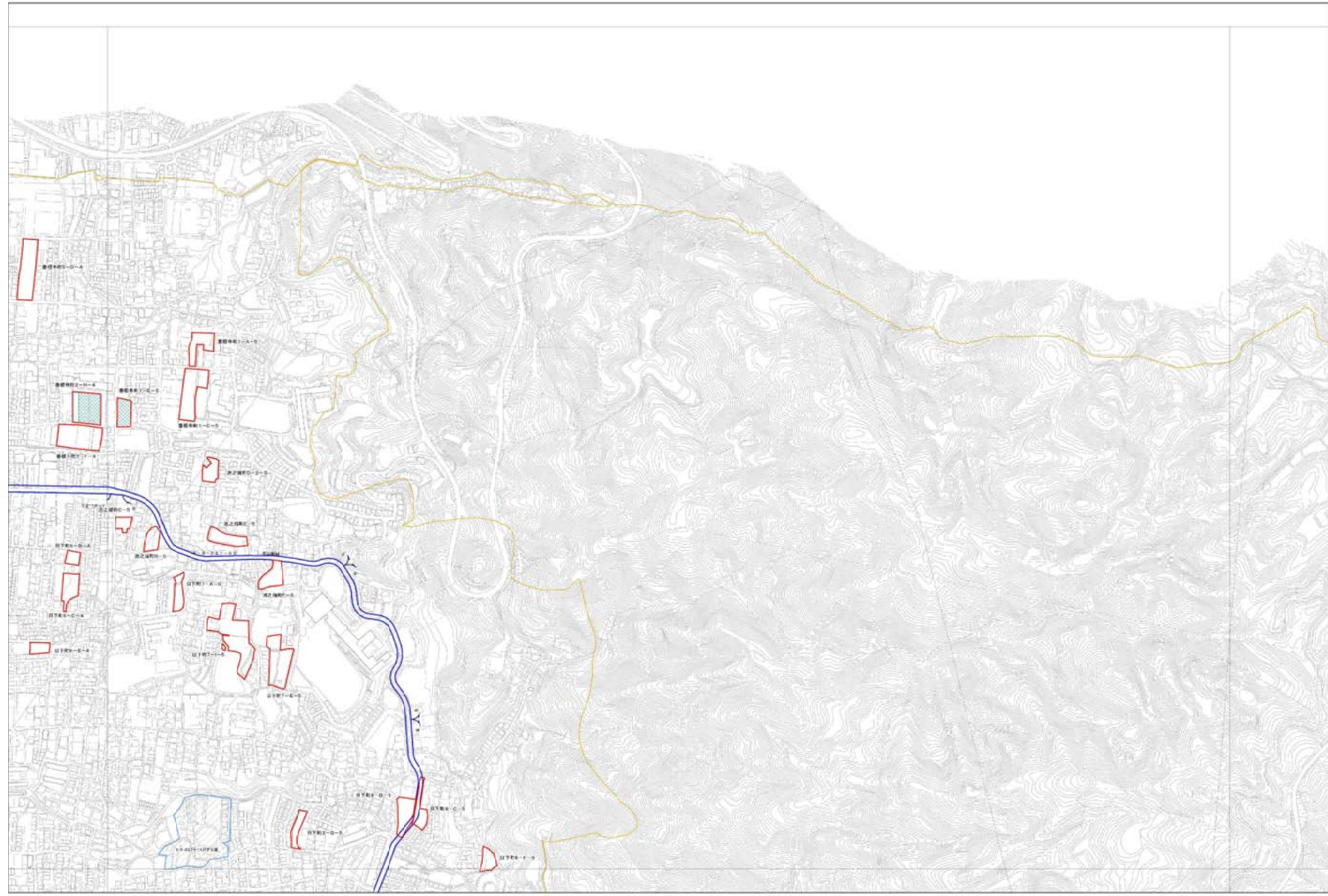
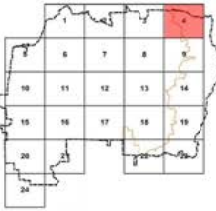




A2 | S=1:5,000, A0 | S=1:2,500 東部大阪都市計画生産緑地地区図(東大阪市)・特定生産緑地指定区域図

H713(5)

H713(5)	
内容：① 市定 東部大阪都市計画 生産緑地地区の位置 (指定区域)の図 ② 特定生産緑地指定区域	
A0	S=1/2,500
A2	S=1/5,000



東  
大  
阪  
市

凡例

	都市計画 生産緑地地区
	特定生産緑地 指定区域

H713(5)

A2 | S=1:5,000, A0 | S=1:2,500



調査年度平成14年度国土交通省告示第14号  
 国土利用手続法第14条第1項  
 国土利用手続法第15条第1項  
 国土利用手続法第16条第1項  
 国土利用手続法第17条第1項  
 国土利用手続法第18条第1項  
 国土利用手続法第19条第1項  
 国土利用手続法第20条第1項

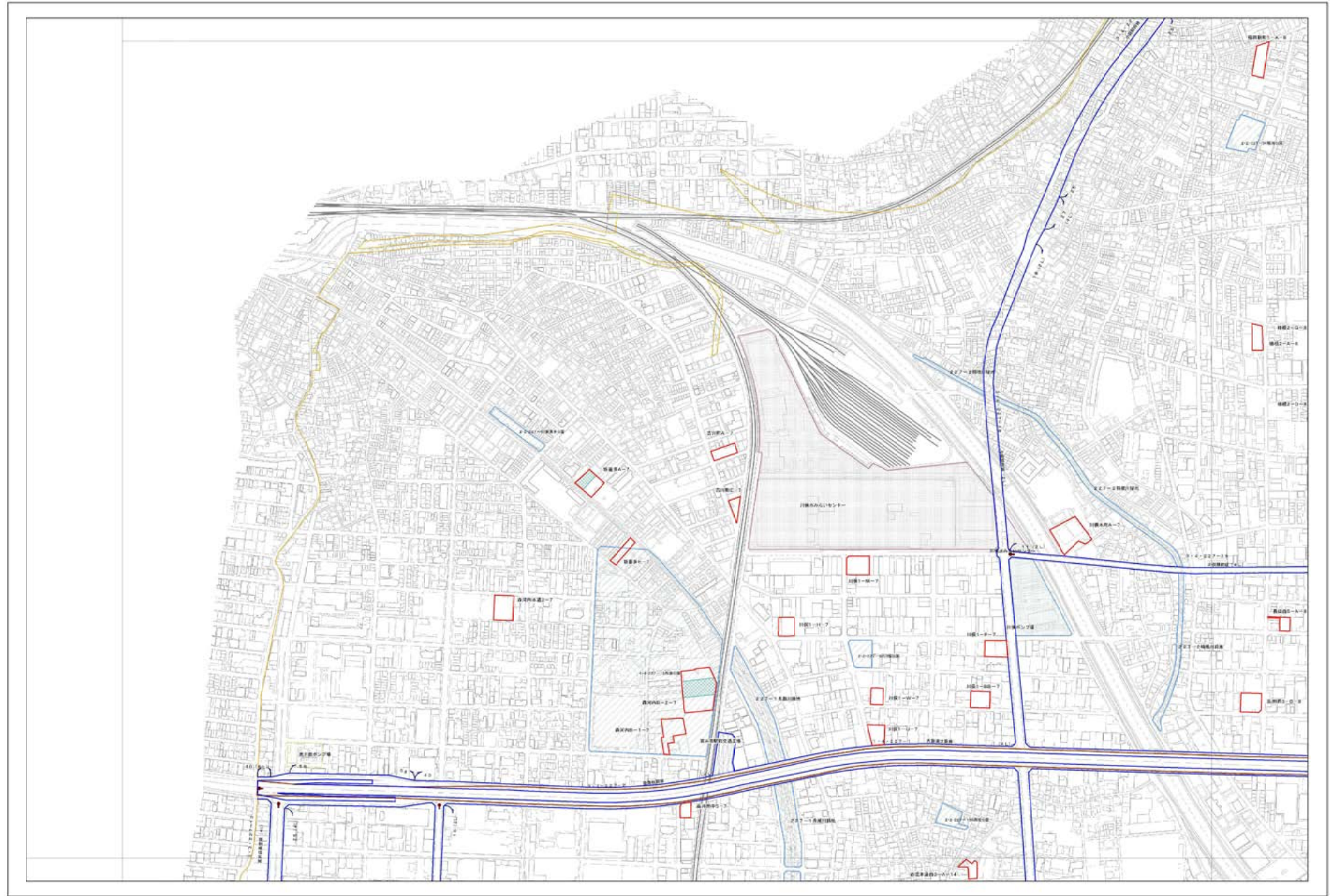
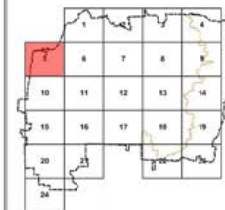
① 調査年度平成14年度国土交通省告示第14号  
 国土利用手続法第14条第1項  
 国土利用手続法第15条第1項  
 国土利用手続法第16条第1項  
 国土利用手続法第17条第1項  
 国土利用手続法第18条第1項  
 国土利用手続法第19条第1項  
 国土利用手続法第20条第1項

A2 | S=1:5,000, A0 | S=1:2,500



# 東部大阪都市計画生産緑地地区図(東大阪市)・特定生産緑地指定区域図

H609(7)	
図名	東部大阪都市計画生産緑地地区図(東大阪市)・特定生産緑地指定区域図
図種	都市計画図
A0	S=1:2,500
A2	S=1:5,000



東大阪市

凡例	
	都市計画生産緑地地区
	特定生産緑地指定区域



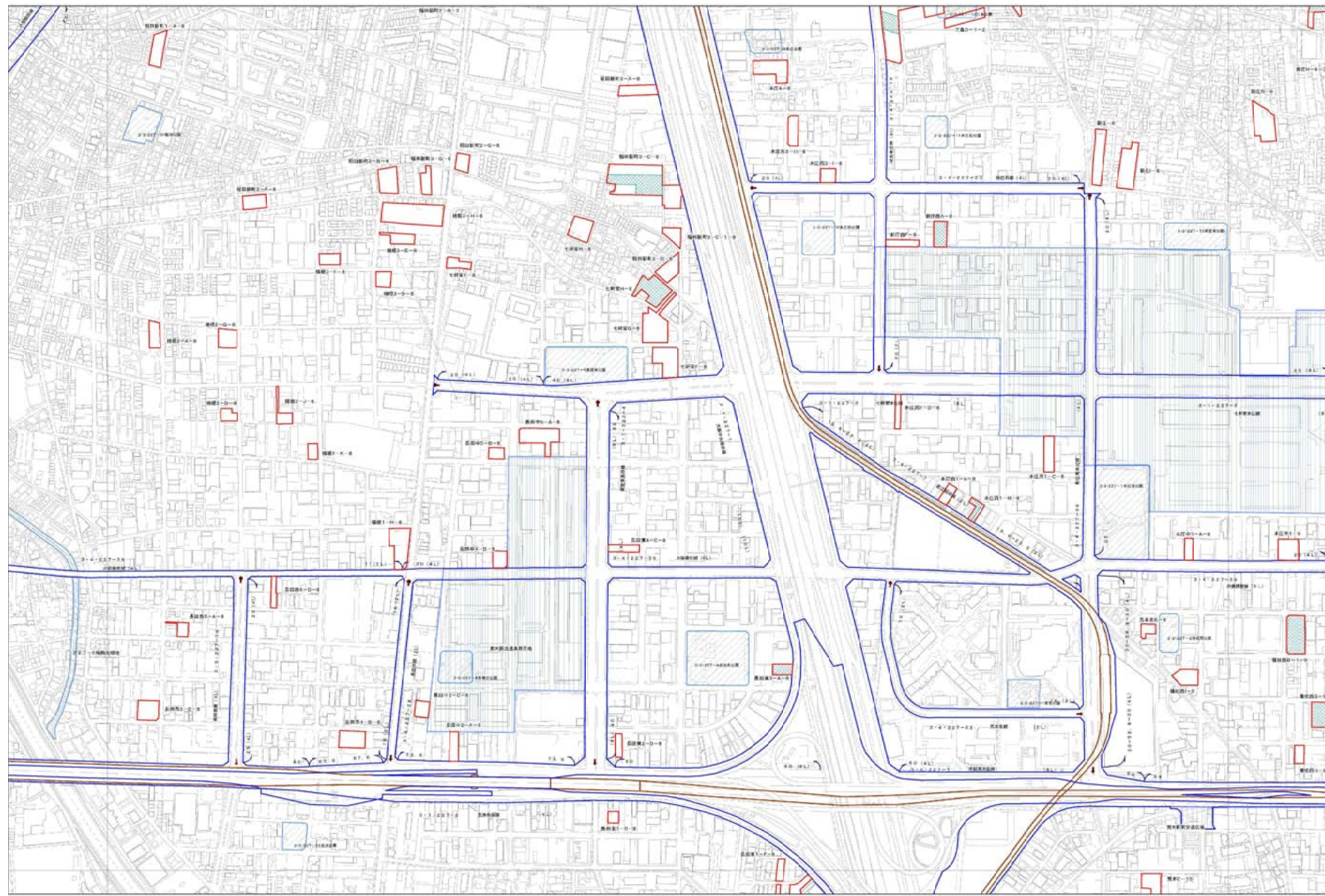
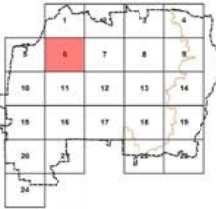
東部大阪都市計画生産緑地地区図(東大阪市)・特定生産緑地指定区域図  
 図名  
 図種  
 A0 | S=1:2,500  
 A2 | S=1:5,000

この図面は、東部大阪都市計画生産緑地地区図(東大阪市)・特定生産緑地指定区域図(東大阪市)に基づき、都市計画図として作成されたものである。図中の生産緑地地区は、都市計画法第11条第1項第2号に基づき指定されたものである。また、特定生産緑地指定区域は、都市計画法第11条第1項第3号に基づき指定されたものである。



# 東部大阪都市計画生産緑地地区図(東大阪市)・特定生産緑地指定区域図

H610(8)	
図例	都市計画 生産緑地地区 特定生産緑地 指定区域
A0	S=1/2,500
A2	S=1/5,000



東大阪市

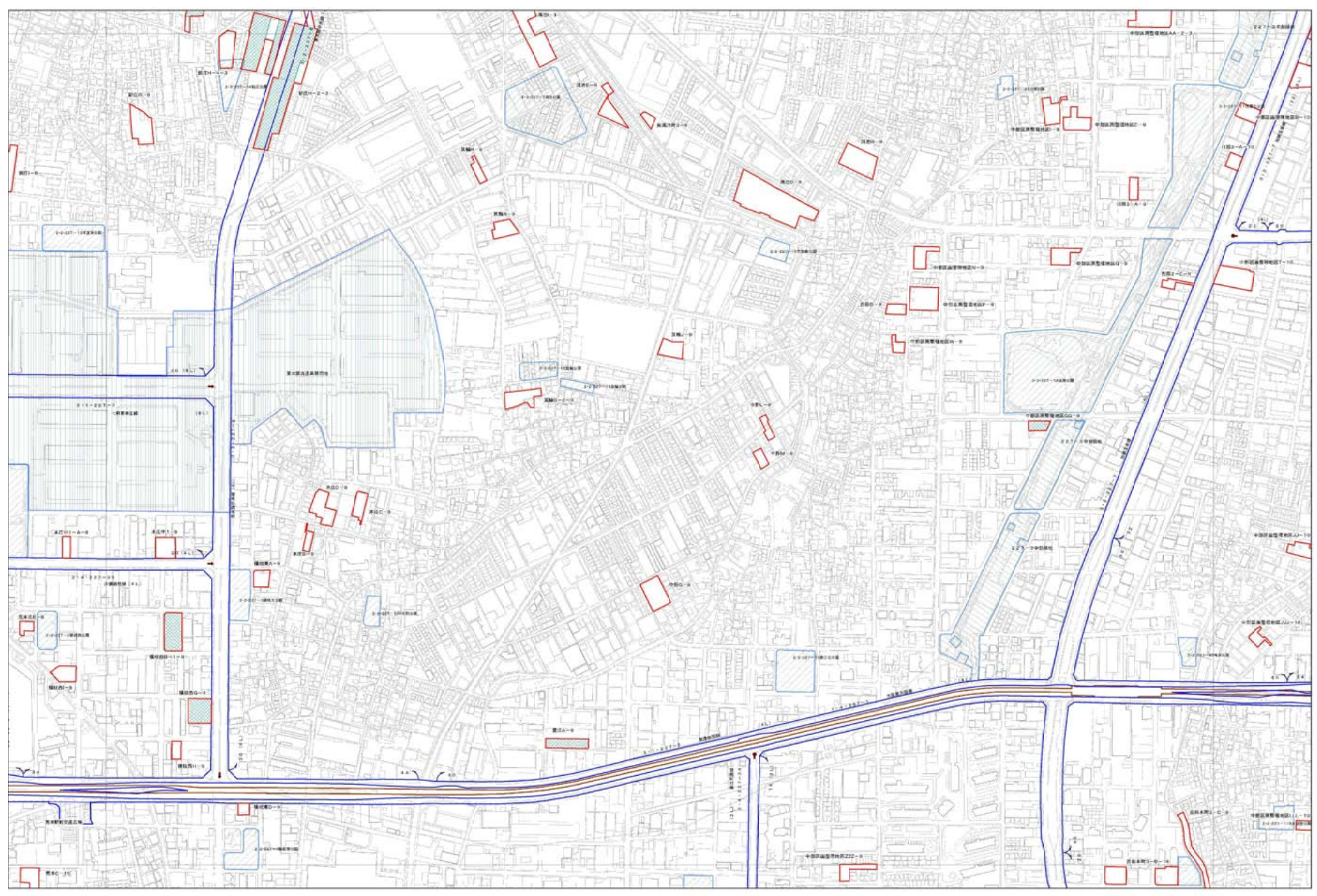
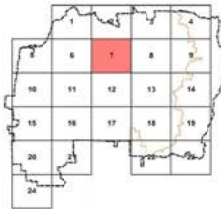
凡例	
	都市計画 生産緑地地区
	特定生産緑地 指定区域





# 東部大阪都市計画生産緑地地区図(東大阪市)・特定生産緑地指定区域図

H611(9)	
図例	都市計画 生産緑地地区 指定区域
縮尺	縮尺 1:2,500 縮尺 1:5,000
縮尺	縮尺 7/24



東大阪市

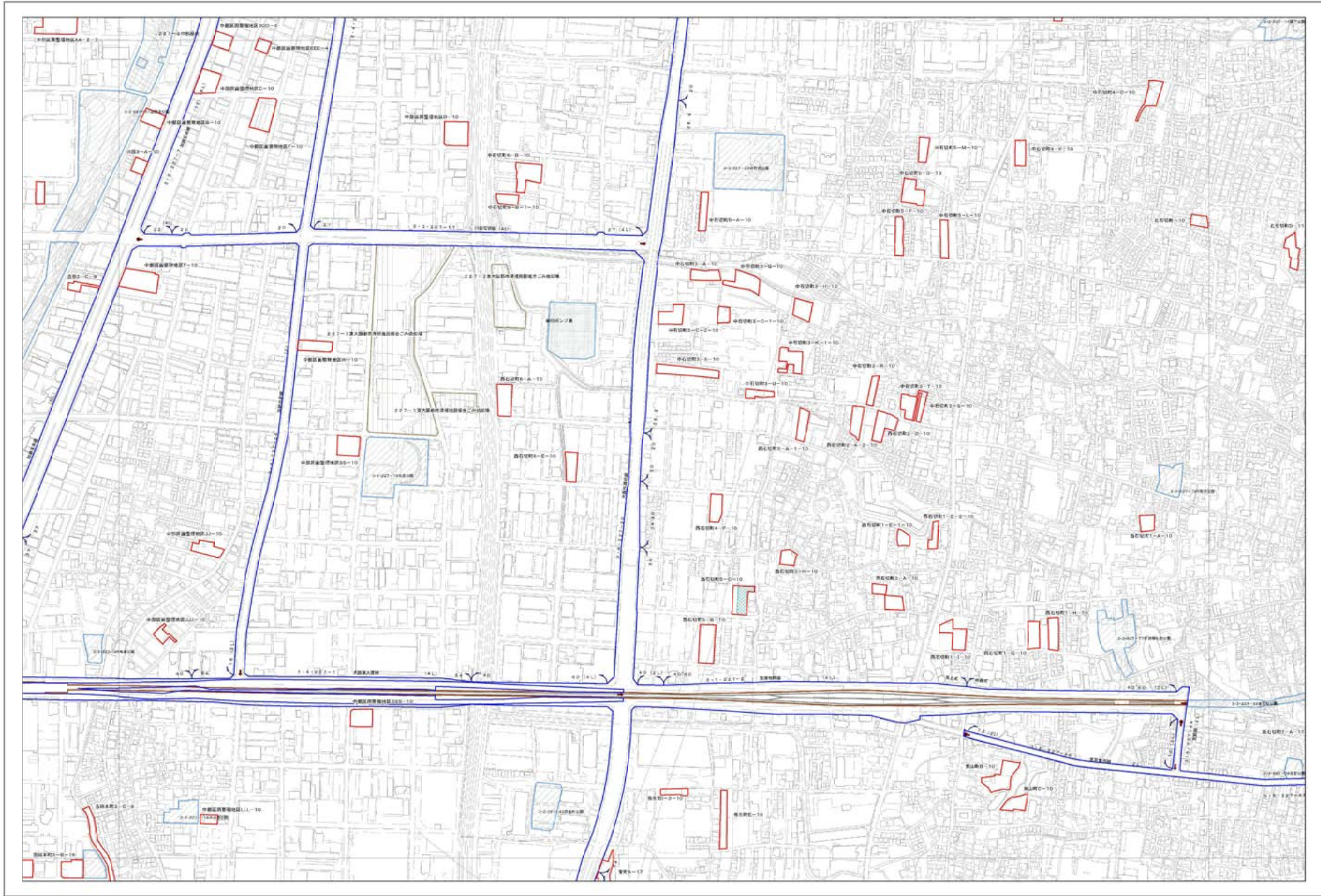
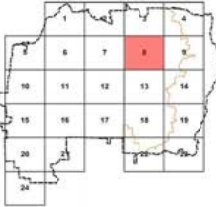
凡例	
	都市計画 生産緑地地区
	特定生産緑地 指定区域





# 東部大阪都市計画生産緑地地区図(東大阪市)・特定生産緑地指定区域図

H612(10)	
図例	都市計画 生産緑地地区 特定生産緑地 指定区域
A0	S=1:2,500
A2	S=1:5,000



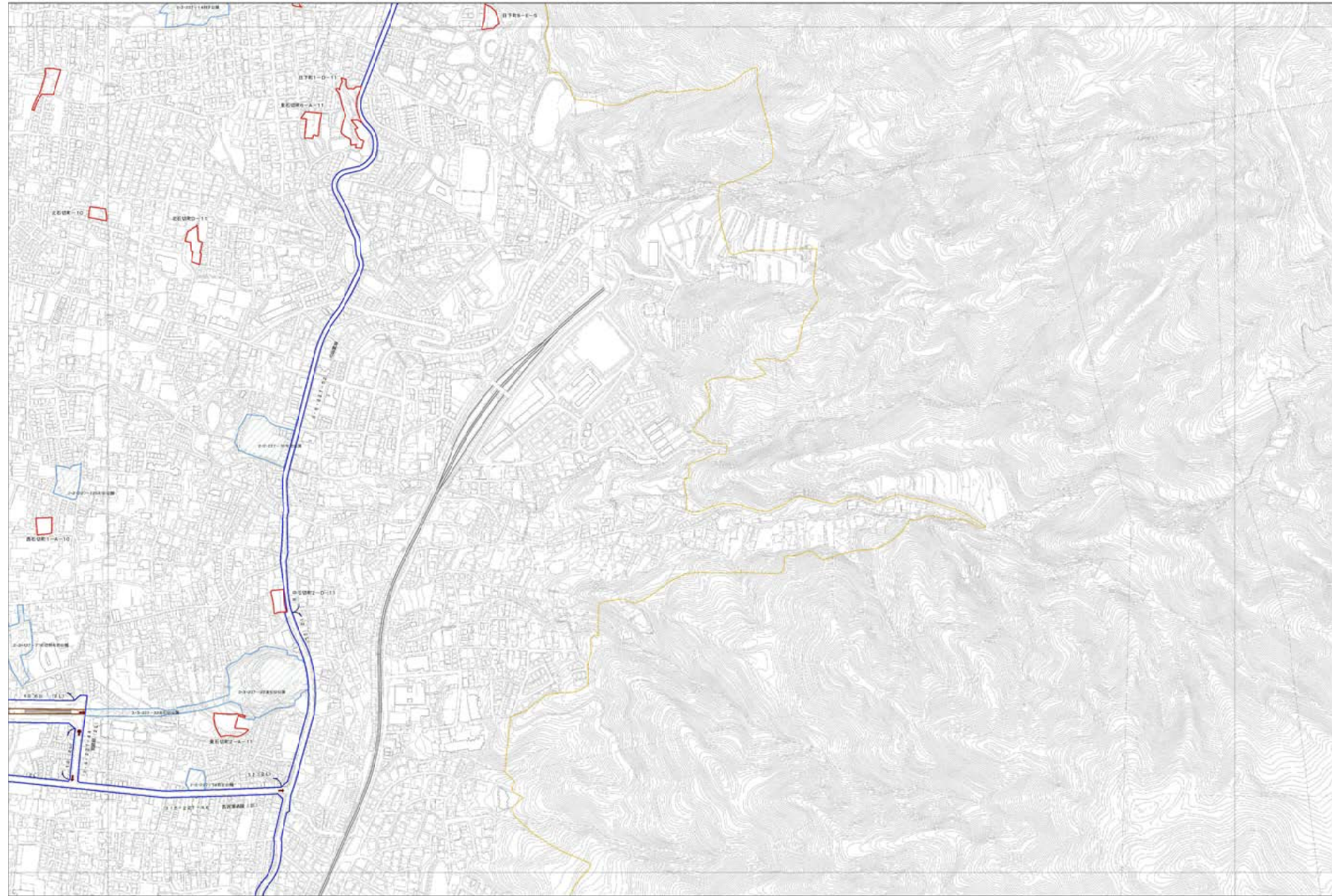
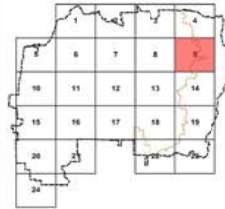
東大阪市

凡例	
	都市計画 生産緑地地区
	特定生産緑地 指定区域



# 東部大阪都市計画生産緑地地区図(東大阪市)・特定生産緑地指定区域図

H709 (11)	
図名	東大阪都市計画 生産緑地地区指定 区域図
図種	特定生産緑地指定区域図
A0   S=1:2,500	縮尺
A2   S=1:5,000	縮尺



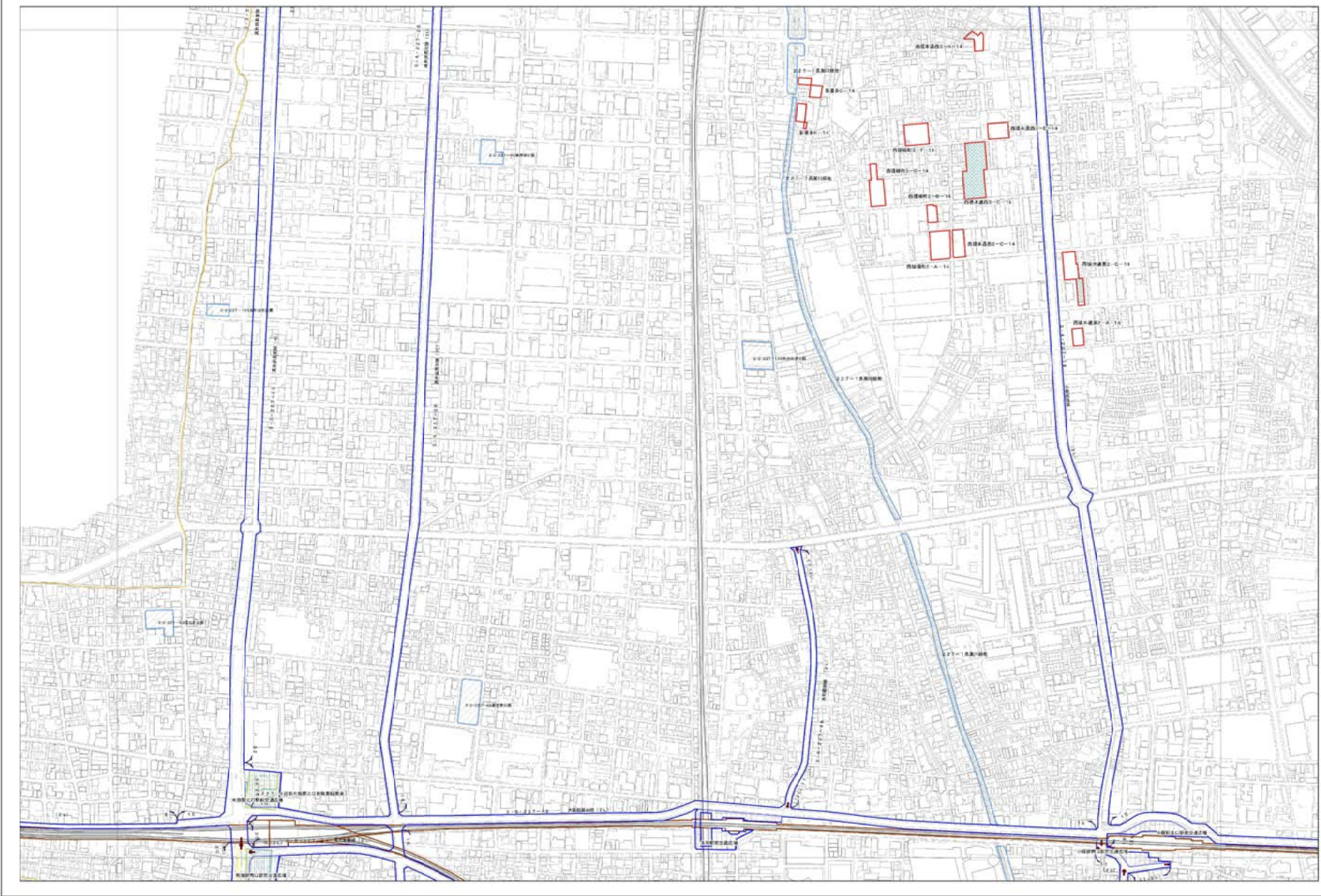
東  
大  
阪  
市

凡 例	
	都市計画 生産緑地地区
	特定生産緑地 指定区域



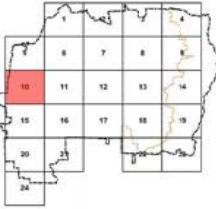


# 東部大阪都市計画生産緑地地区図(東大阪市)・特定生産緑地指定区域図



H605(14)

図例	① 市街地
② 市街地	大阪府都市計画
③ 市街地	特定生産緑地指定区域
④ 市街地	特定生産緑地指定区域
A0   S=1:2,500	縮尺
A2   S=1:5,000	縮尺
	10/24



東大阪市

凡例

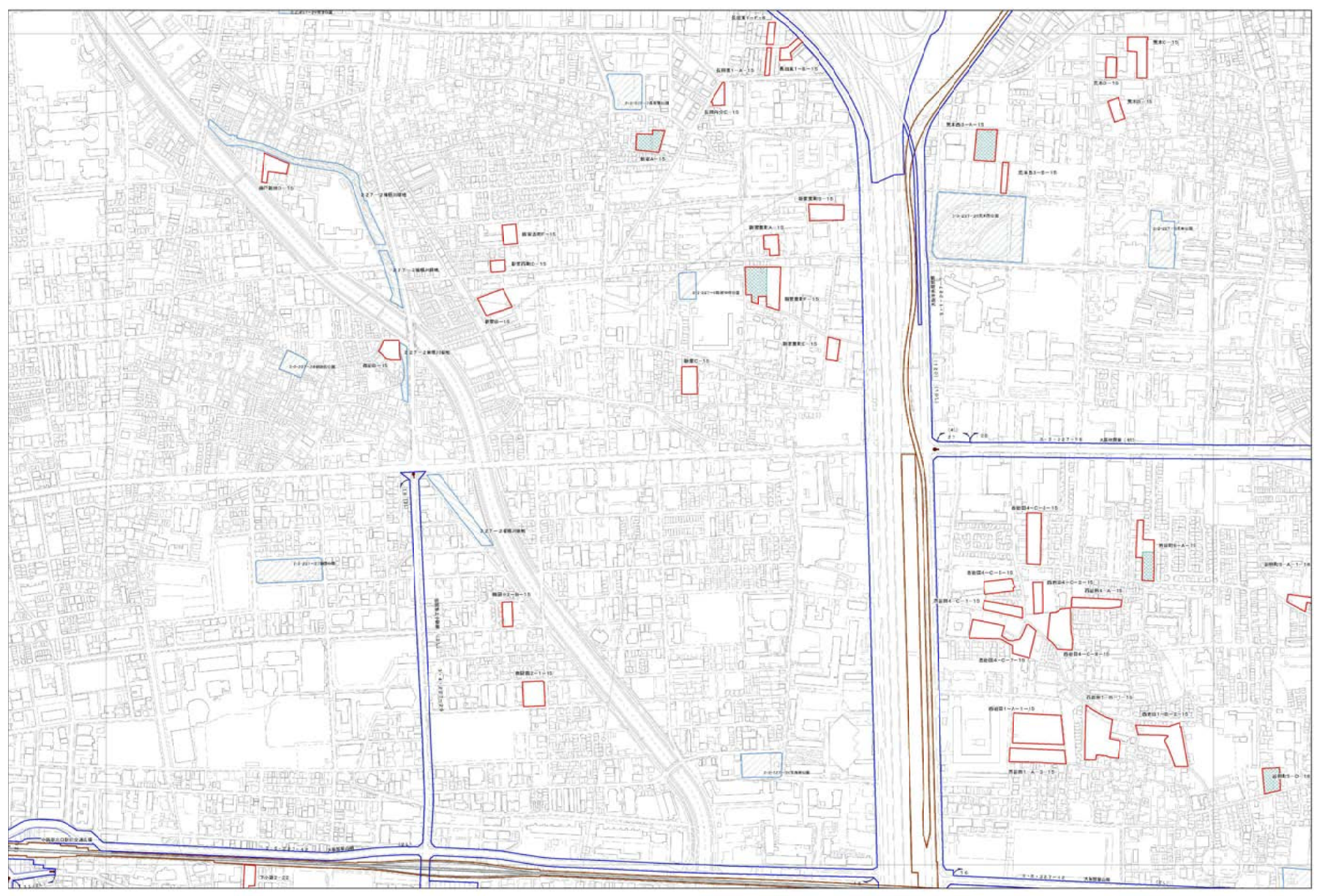
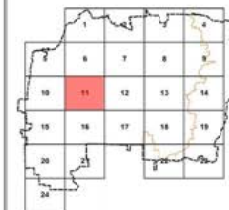
	都市計画 生産緑地地区
	特定生産緑地 指定区域





# 東部大阪都市計画生産緑地地区図(東大阪市)・特定生産緑地指定区域図

H606(15)	
図例	都市計画 生産緑地地区 特定生産緑地 指定区域
A0	S=1:2,500
A2	S=1:5,000
縮尺	11/24



東大阪市

凡例	
	都市計画 生産緑地地区
	特定生産緑地 指定区域



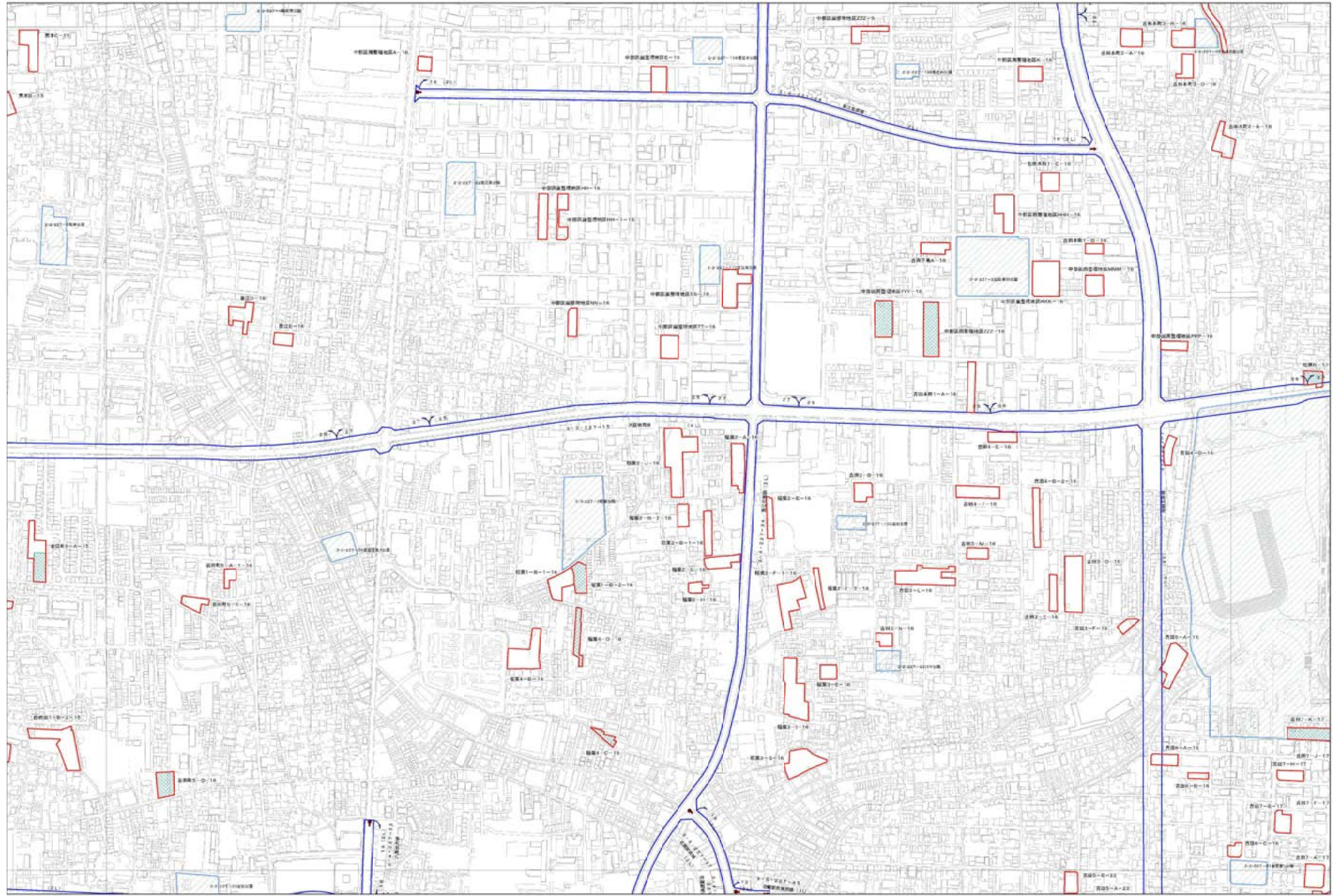
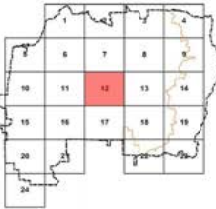
東部A-15  
東部B-15  
東部C-15  
東部D-15  
東部E-15  
東部F-15  
東部G-15  
東部H-15  
東部I-15  
東部J-15  
東部K-15  
東部L-15  
東部M-15  
東部N-15  
東部O-15  
東部P-15  
東部Q-15  
東部R-15  
東部S-15  
東部T-15  
東部U-15  
東部V-15  
東部W-15  
東部X-15  
東部Y-15  
東部Z-15

東部A-15  
東部B-15  
東部C-15  
東部D-15  
東部E-15  
東部F-15  
東部G-15  
東部H-15  
東部I-15  
東部J-15  
東部K-15  
東部L-15  
東部M-15  
東部N-15  
東部O-15  
東部P-15  
東部Q-15  
東部R-15  
東部S-15  
東部T-15  
東部U-15  
東部V-15  
東部W-15  
東部X-15  
東部Y-15  
東部Z-15



# 東部大阪都市計画生産緑地地区図(東大阪市)・特定生産緑地指定区域図

H607(16)	
図例	都市計画 生産緑地地区 特定生産緑地 指定区域
A0	S=1:2,500
A2	S=1:5,000



東大阪市

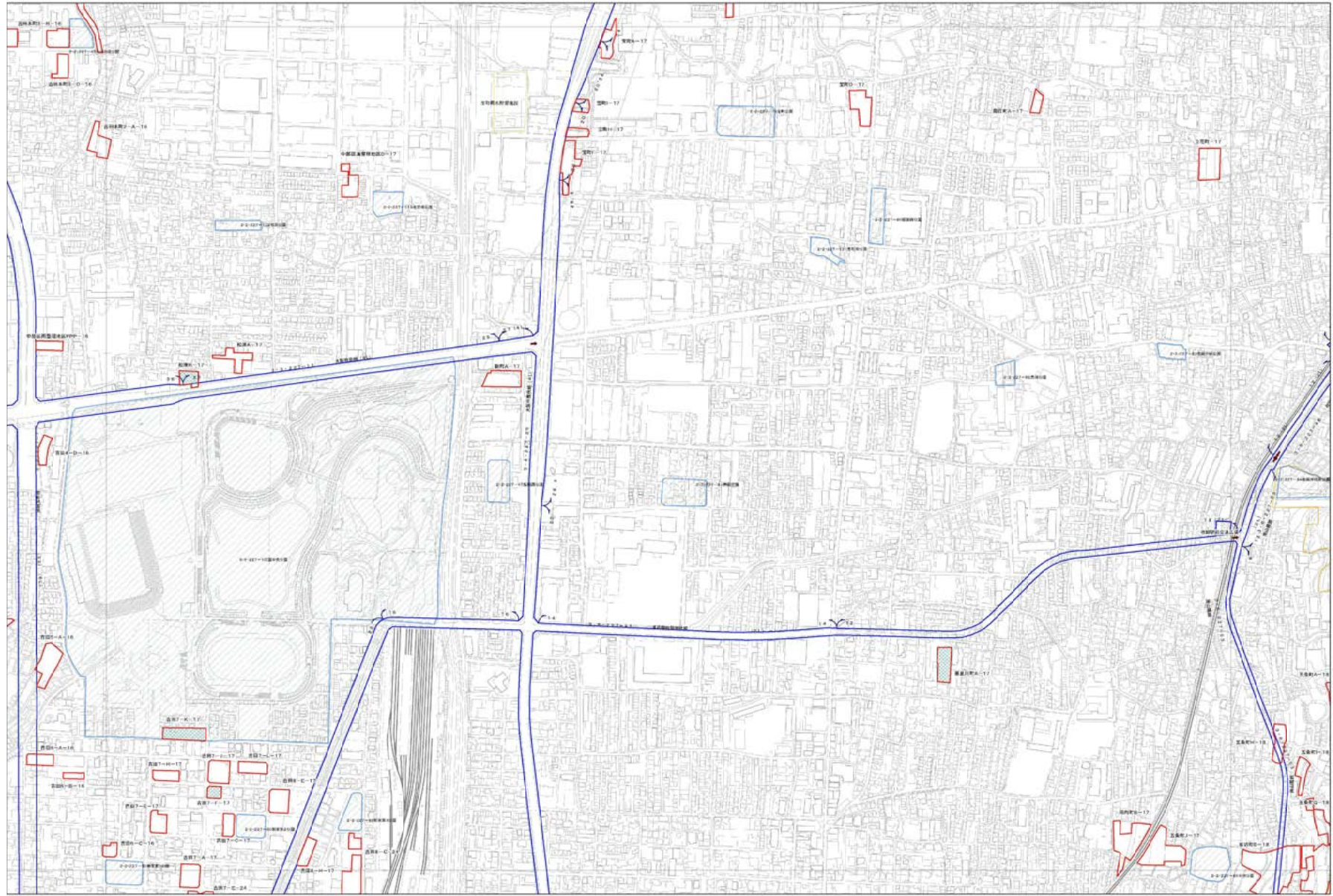
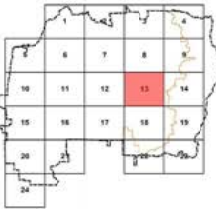
凡例	
	都市計画 生産緑地地区
	特定生産緑地 指定区域





# 東部大阪都市計画生産緑地地区図(東大阪市)・特定生産緑地指定区域図

H608(17)	
図名	東部大阪都市計画生産緑地地区図(東大阪市)・特定生産緑地指定区域図
図種	都市計画図
A0	S=1:2,500
A2	S=1:5,000



東大阪市

凡例	
	都市計画生産緑地地区
	特定生産緑地指定区域



測量は平成14年4月現在のものである。  
 C.A.S.の作成による。  
 図面はA2(1:5,000)とA0(1:2,500)の2種で作成した。  
 縮尺はA2(1:5,000)とA0(1:2,500)の2種で作成した。  
 縮尺はA2(1:5,000)とA0(1:2,500)の2種で作成した。  
 縮尺はA2(1:5,000)とA0(1:2,500)の2種で作成した。

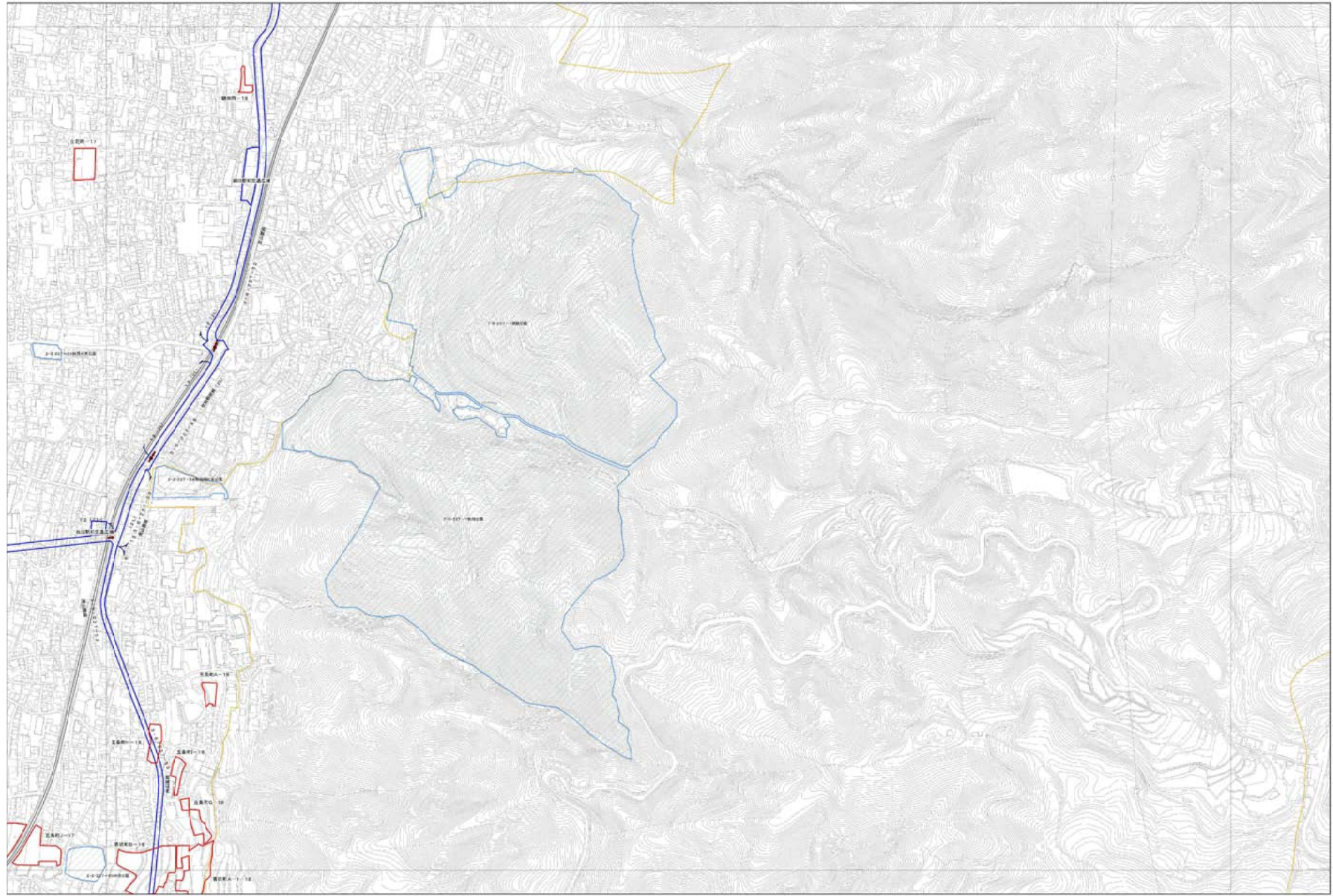
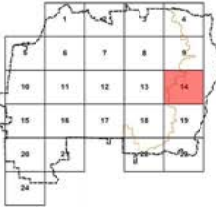
この図面は、東部大阪都市計画生産緑地地区図(東大阪市)・特定生産緑地指定区域図(東大阪市)の図面である。  
 縮尺はA2(1:5,000)とA0(1:2,500)の2種で作成した。  
 縮尺はA2(1:5,000)とA0(1:2,500)の2種で作成した。  
 縮尺はA2(1:5,000)とA0(1:2,500)の2種で作成した。  
 縮尺はA2(1:5,000)とA0(1:2,500)の2種で作成した。



# 東部大阪都市計画生産緑地地区図(東大阪市)・特定生産緑地指定区域図

H705(18)

図名	東部大阪都市計画生産緑地地区図(東大阪市)・特定生産緑地指定区域図	
図種別	都市計画図	
A0	S=1:2,500	図面枚数
A2	S=1:5,000	18/24



東  
大  
阪  
市

凡例

	都市計画 生産緑地地区
	特定生産緑地 指定区域

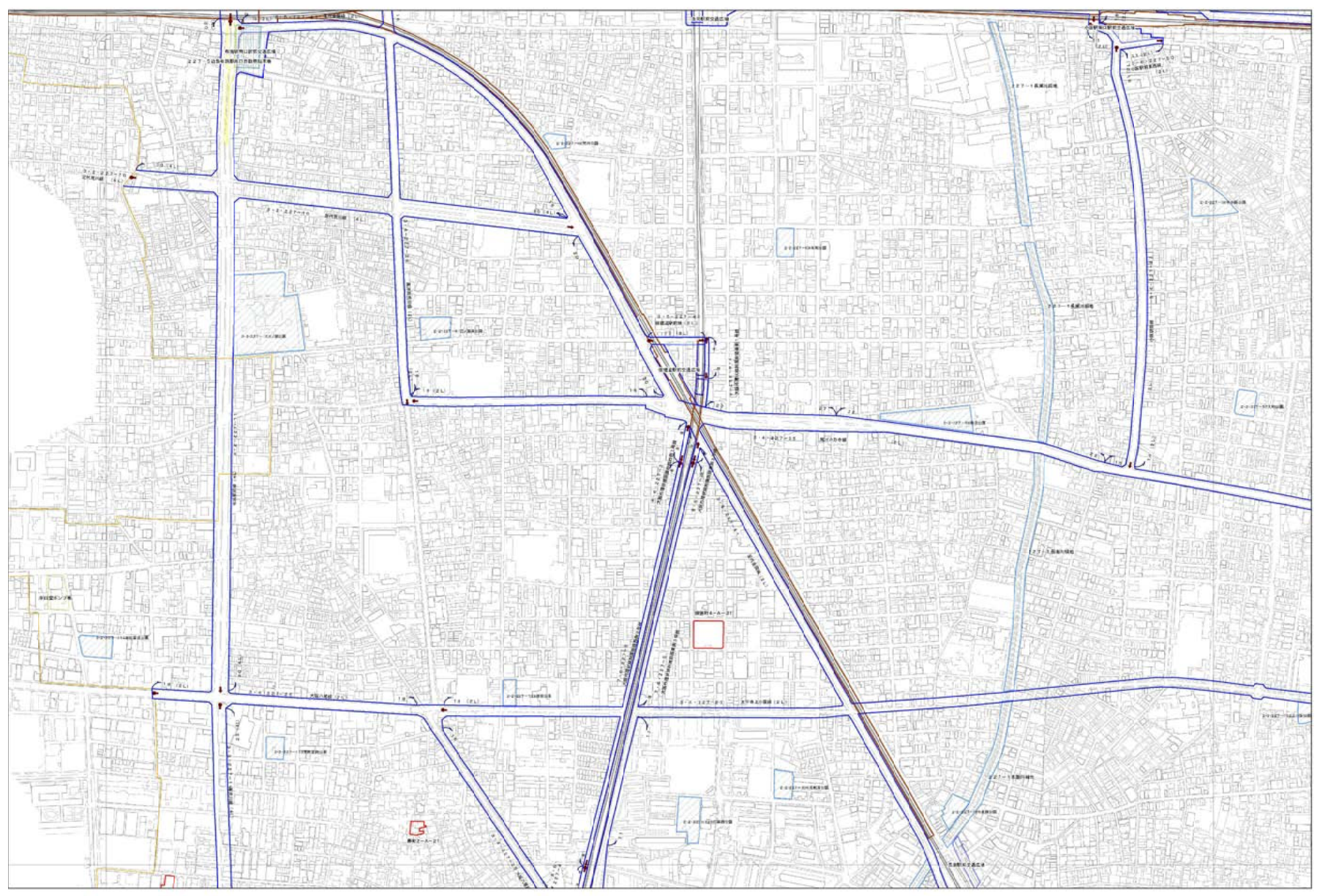
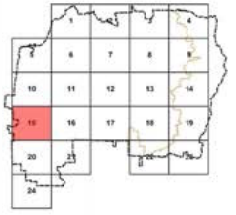




# 東部大阪都市計画生産緑地地区図(東大阪市)・特定生産緑地指定区域図

H601 (21)

図名	東部大阪都市計画生産緑地地区図(東大阪市)・特定生産緑地指定区域図	
図例	都市計画生産緑地地区 特定生産緑地指定区域	
A0	S=1:2,500	縮尺
A2	S=1:5,000	縮尺



東大阪市

凡例

	都市計画生産緑地地区
	特定生産緑地指定区域



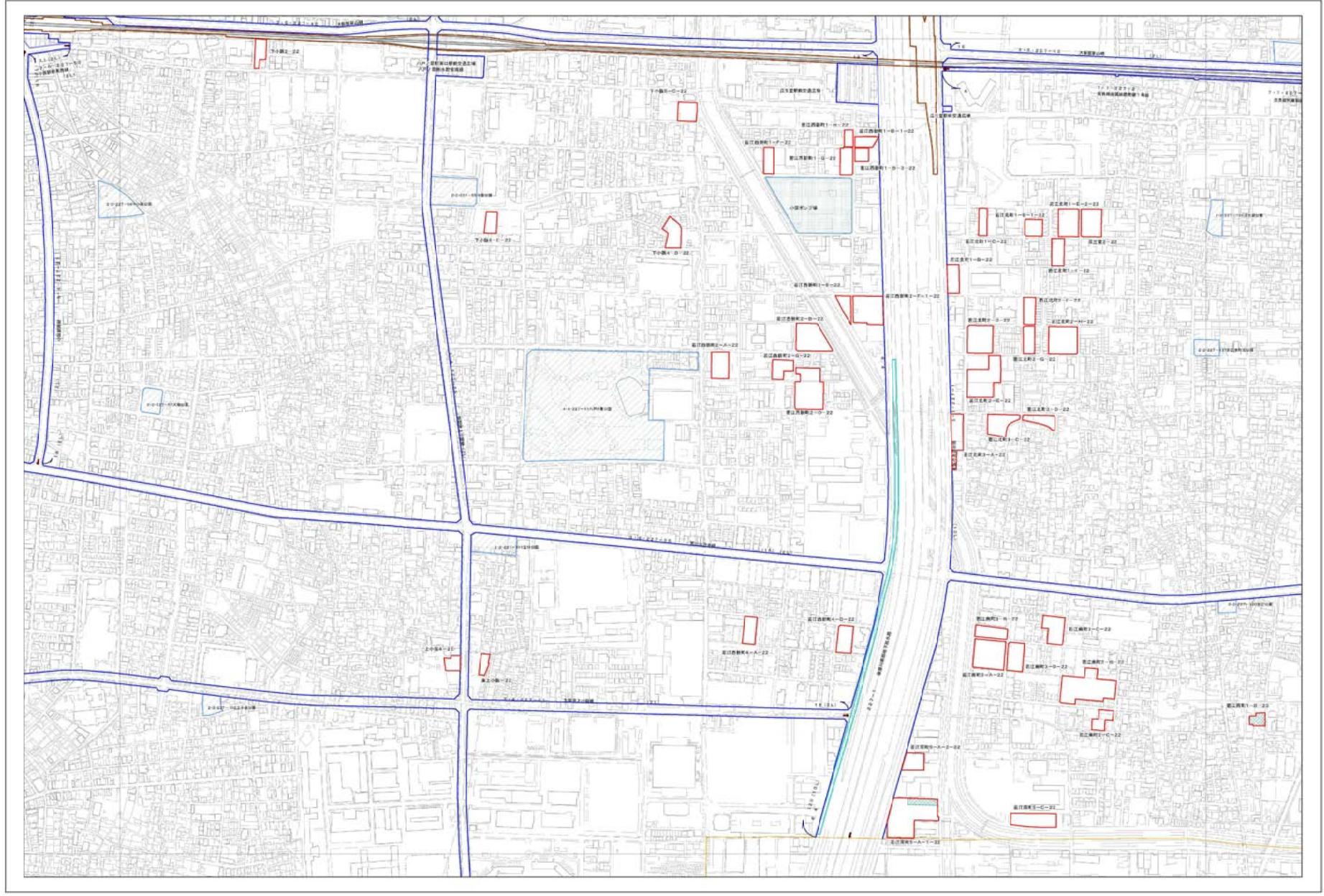
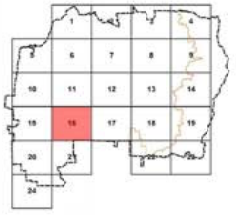
測量は平成14年4月現在のものである。  
 C.A.S.株式会社  
 測量士事務所  
 〒145-0091 東京都目黒区三軒がわ1-1-1  
 電話 03-3498-1111  
 代表取締役 佐藤 隆夫

この図面は、測量士事務所から提供された測量データに基づき作成されたものであり、測量士事務所が測量データの正確性を保証するものではありません。  
 測量士事務所  
 〒145-0091 東京都目黒区三軒がわ1-1-1  
 電話 03-3498-1111  
 代表取締役 佐藤 隆夫



# 東部大阪都市計画生産緑地地区図(東大阪市)・特定生産緑地指定区域図

H602 (22)	
図例	都市計画 生産緑地地区 特定生産緑地 指定区域
A0	S=1:2,500
A2	S=1:5,000



東大阪市

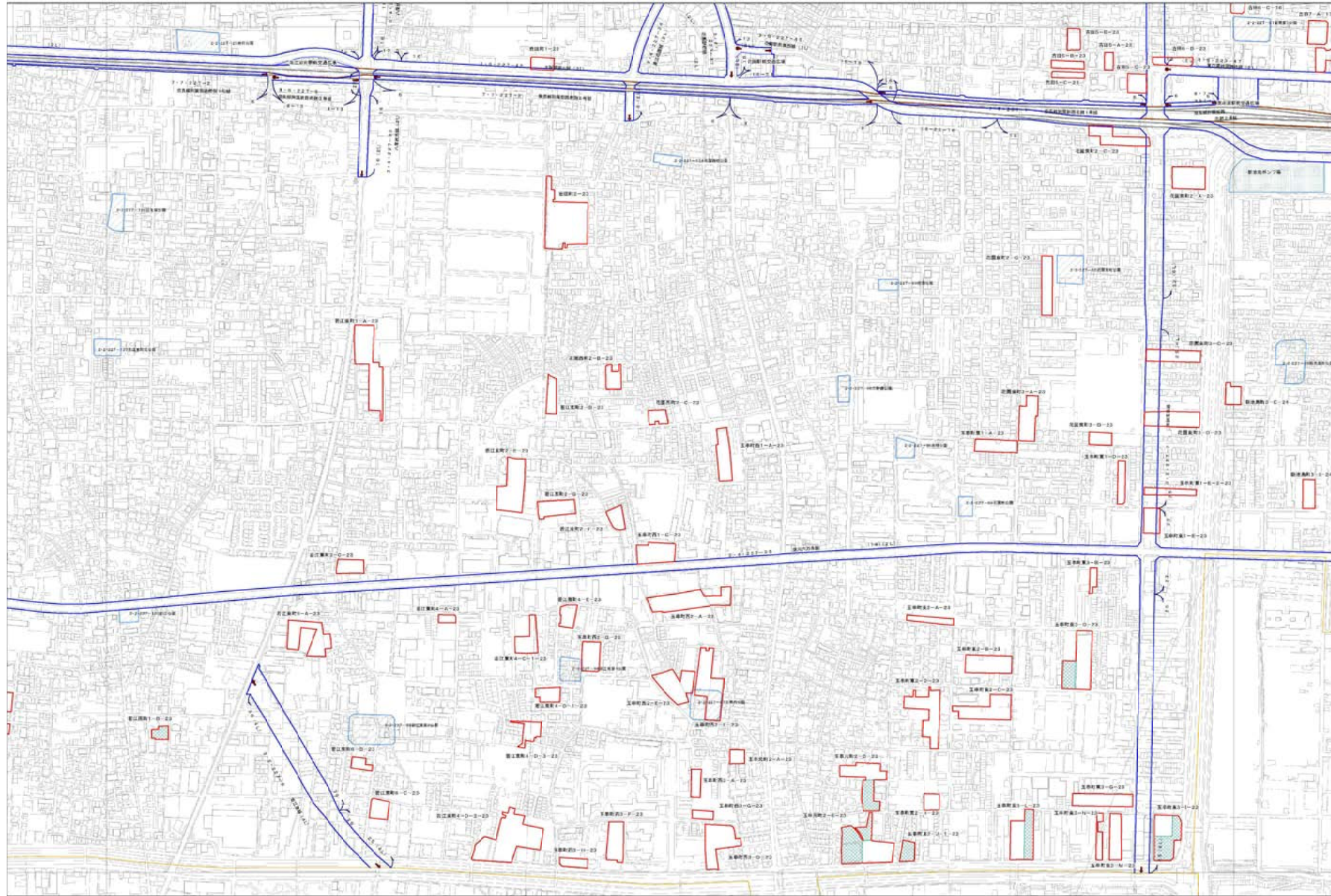
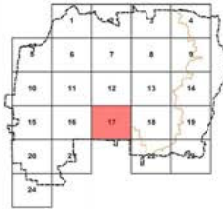
凡例	
	都市計画 生産緑地地区
	特定生産緑地 指定区域





# 東部大阪都市計画生産緑地地区図(東大阪市)・特定生産緑地指定区域図

H603(23)	
図例	都市計画 生産緑地地区 特定生産緑地 指定区域
A0	S=1/2,500
A2	S=1/5,000



東大阪市

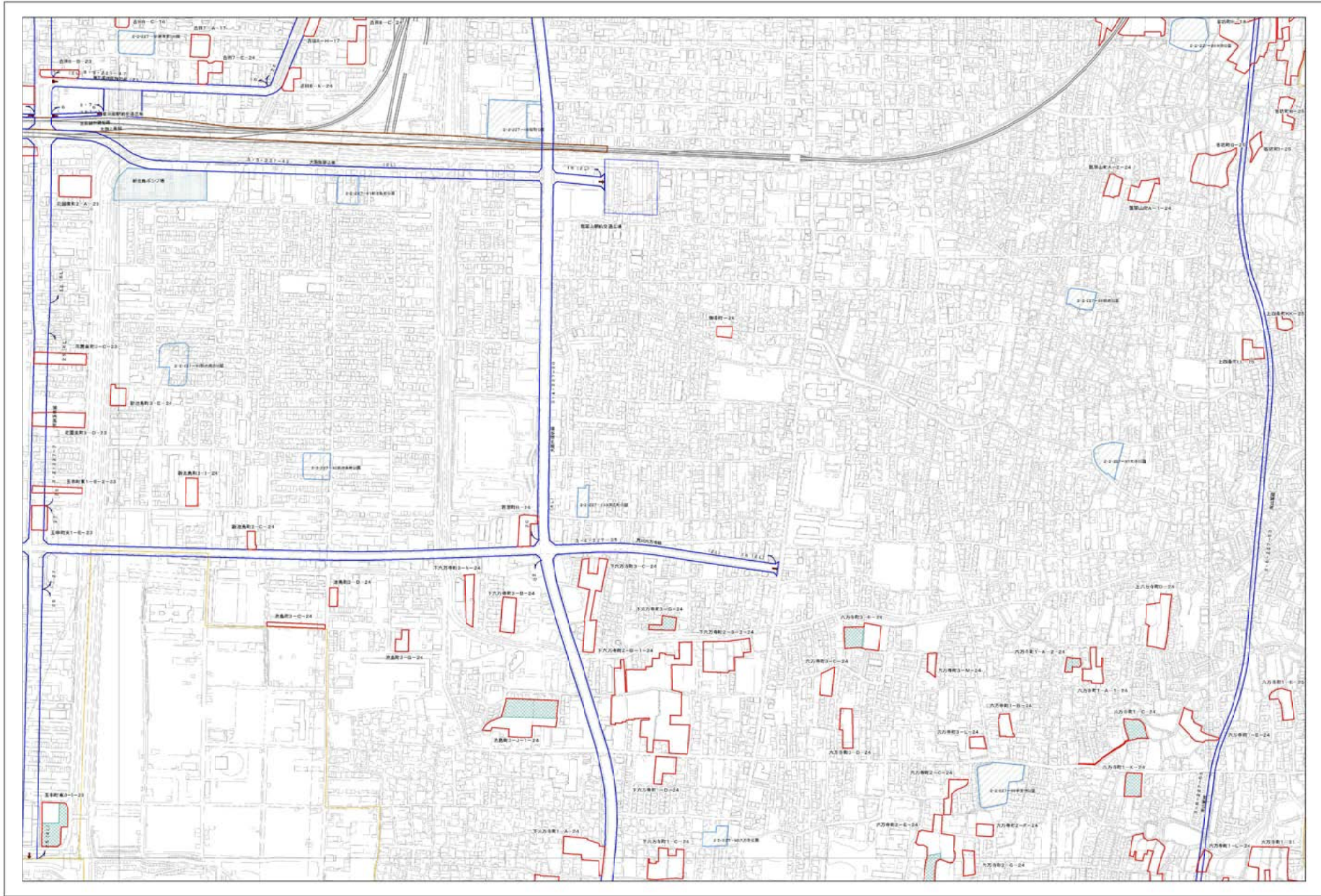
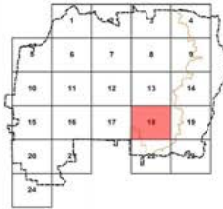
凡例	
	都市計画 生産緑地地区
	特定生産緑地 指定区域





# 東部大阪都市計画生産緑地地区図(東大阪市)・特定生産緑地指定区域図

H604 (24)	
図例	都市計画 生産緑地地区 特定生産緑地 指定区域
A0	S=1:2,500
A2	S=1:5,000



東大阪市

凡例	
	都市計画 生産緑地地区
	特定生産緑地 指定区域



調査日平成14年10月25日調査実施日平成14年10月25日  
 調査員 国土院 国土院 国土院 国土院 国土院  
 調査員 国土院 国土院 国土院 国土院 国土院  
 調査員 国土院 国土院 国土院 国土院 国土院  
 調査員 国土院 国土院 国土院 国土院 国土院

二国産地指定、都市計画生産緑地指定区域指定、  
 都市計画生産緑地指定区域指定、  
 調査員 国土院 国土院 国土院 国土院 国土院  
 調査員 国土院 国土院 国土院 国土院 国土院  
 調査員 国土院 国土院 国土院 国土院 国土院  
 調査員 国土院 国土院 国土院 国土院 国土院

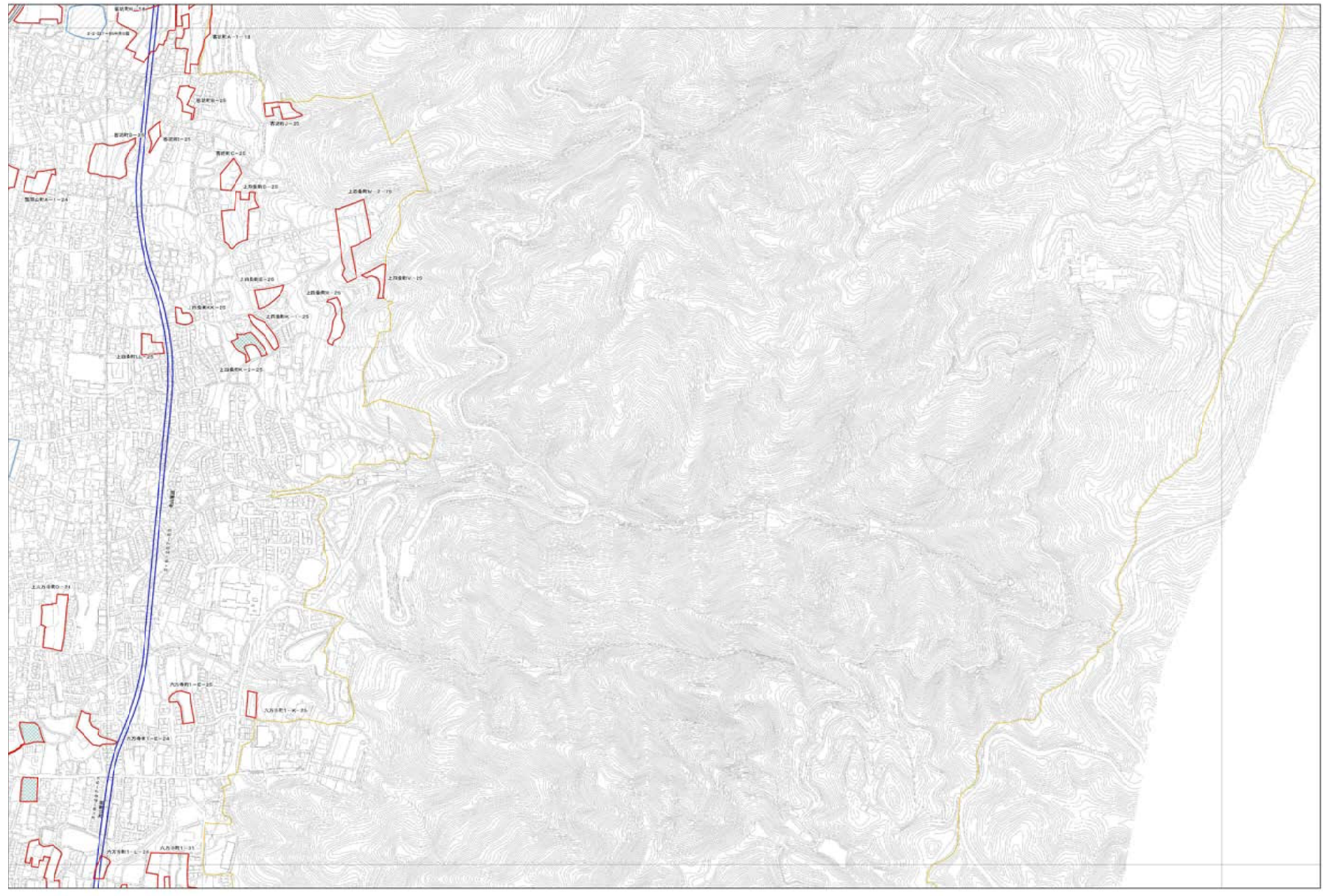
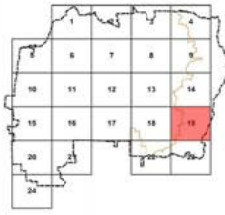


# 東部大阪都市計画生産緑地地区図(東大阪市)・特定生産緑地指定区域図

A2 | S=1:5,000, A0 | S=1:2,500

H701 (25)

H701 (25)	
説明	この図は、東部大阪都市計画生産緑地地区の指定区域を示すものである。
図例	都市計画生産緑地地区 特定生産緑地指定区域
A0   S=1:2,500	縮尺
A2   S=1:5,000	縮尺
	11/24



東  
大  
阪  
市

凡 例	
	都市計画 生産緑地地区
	特定生産緑地 指定区域

H701 (25)

A2 | S=1:5,000, A0 | S=1:2,500



東部大阪都市計画生産緑地地区の指定区域を示す図である。  
 1. 図例  
 2. 図例  
 3. 図例  
 4. 図例  
 5. 図例

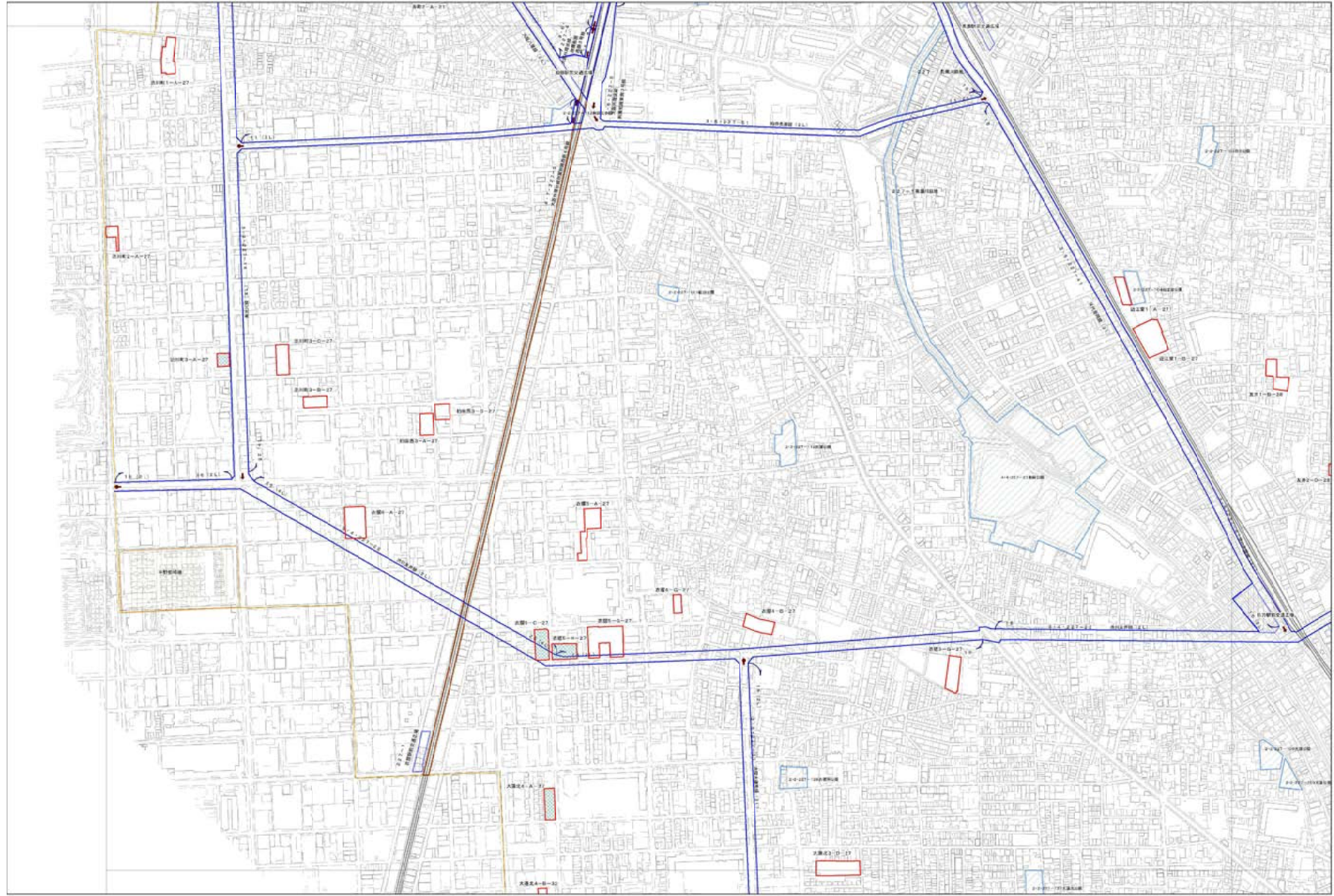
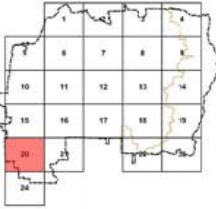
この図は、東部大阪都市計画生産緑地地区の指定区域を示す図である。  
 1. 図例  
 2. 図例  
 3. 図例  
 4. 図例  
 5. 図例

A2 | S=1:5,000, A0 | S=1:2,500



# 東部大阪都市計画生産緑地地区図(東大阪市)・特定生産緑地指定区域図

G613(27)	
図名	東部大阪都市計画生産緑地地区図(東大阪市)・特定生産緑地指定区域図
図種	都市計画図
A0	S=1:2,500
A2	S=1:5,000



東大阪市

凡例	
	都市計画生産緑地地区
	特定生産緑地指定区域



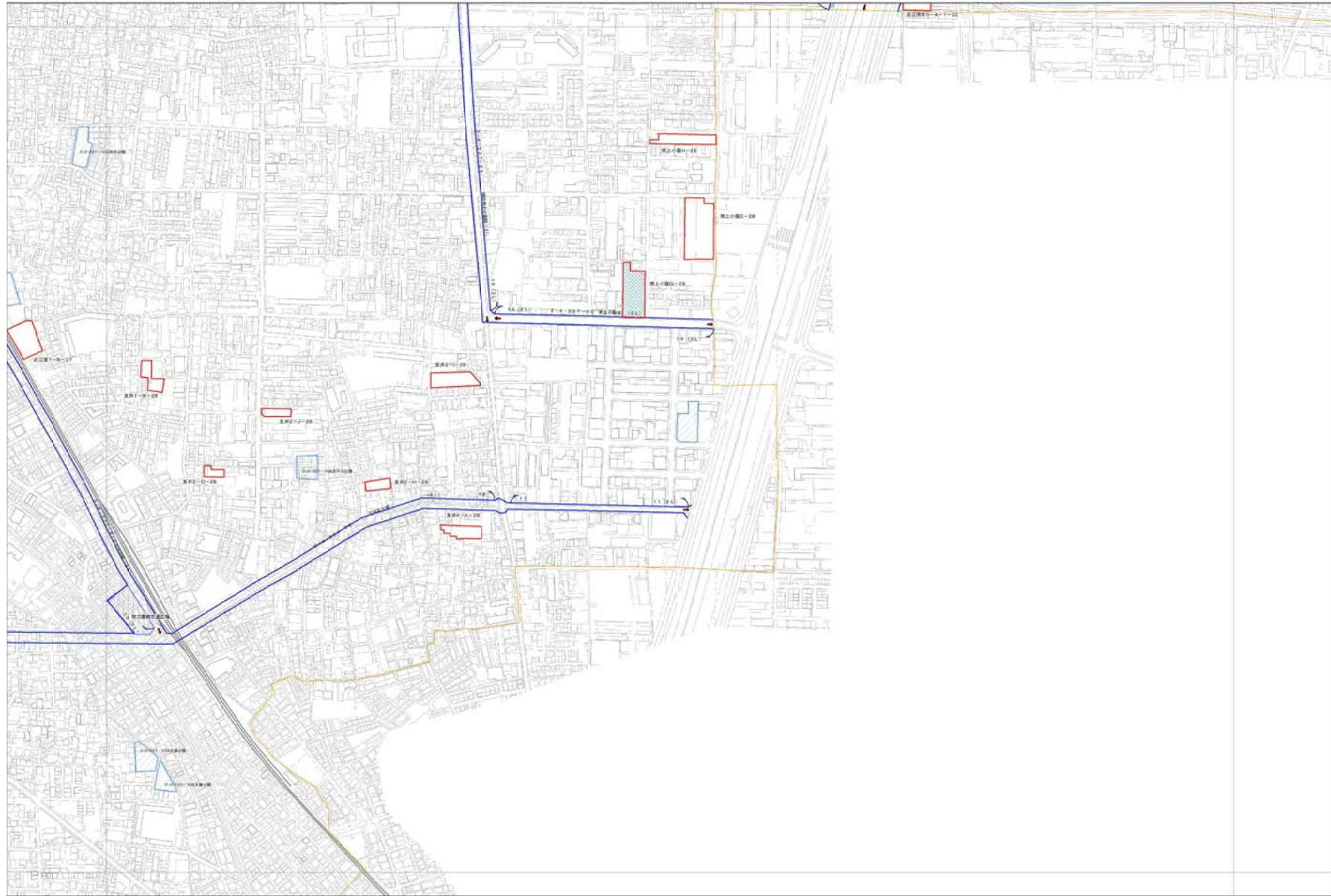
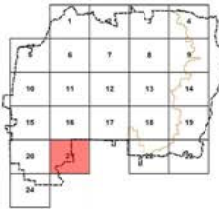
東部大阪都市計画生産緑地地区図(東大阪市)・特定生産緑地指定区域図  
 図名: 東部大阪都市計画生産緑地地区図(東大阪市)・特定生産緑地指定区域図  
 図種: 都市計画図  
 縮尺: A0: 1/2,500 A2: 1/5,000  
 縮尺: A0: 1/2,500 A2: 1/5,000  
 縮尺: A0: 1/2,500 A2: 1/5,000

東部大阪都市計画生産緑地地区図(東大阪市)・特定生産緑地指定区域図  
 図名: 東部大阪都市計画生産緑地地区図(東大阪市)・特定生産緑地指定区域図  
 図種: 都市計画図  
 縮尺: A0: 1/2,500 A2: 1/5,000  
 縮尺: A0: 1/2,500 A2: 1/5,000  
 縮尺: A0: 1/2,500 A2: 1/5,000



# 東部大阪都市計画生産緑地地区図(東大阪市)・特定生産緑地指定区域図

G614(28)	
図名: 東大阪都市計画生産緑地地区図(東大阪市)・特定生産緑地指定区域図	
図号	東大阪都市計画生産緑地地区図(東大阪市)・特定生産緑地指定区域図
A0   S=1:2,500	図幅
A2   S=1:5,000	21/24



東大阪市

凡例	
	都市計画生産緑地地区
	特定生産緑地指定区域



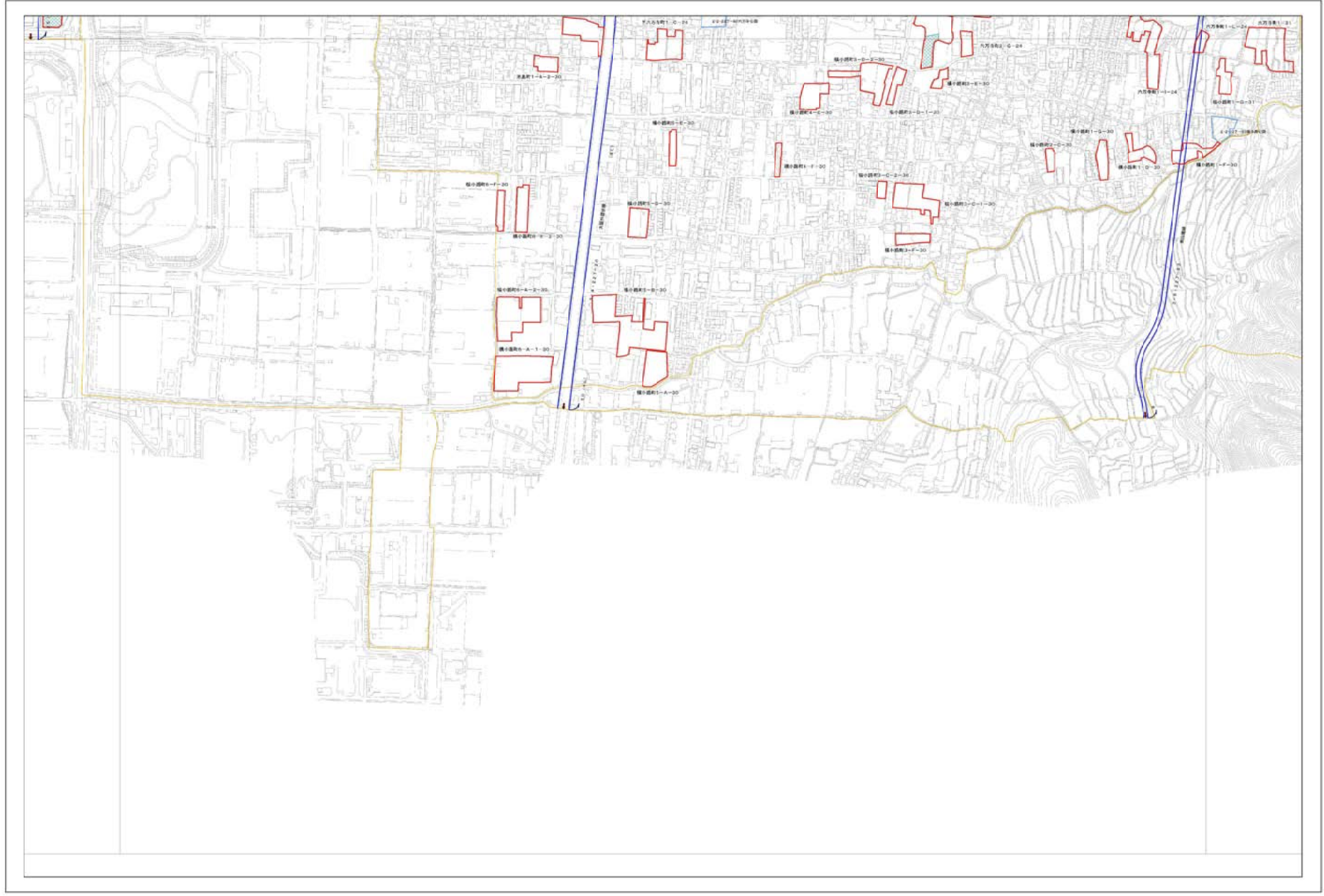
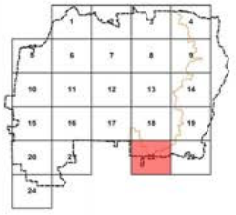
東大阪都市計画生産緑地地区図(東大阪市)・特定生産緑地指定区域図  
 図名: 東大阪都市計画生産緑地地区図(東大阪市)・特定生産緑地指定区域図  
 図号: 東大阪都市計画生産緑地地区図(東大阪市)・特定生産緑地指定区域図  
 図幅: 東大阪都市計画生産緑地地区図(東大阪市)・特定生産緑地指定区域図  
 図幅: 東大阪都市計画生産緑地地区図(東大阪市)・特定生産緑地指定区域図

東大阪都市計画生産緑地地区図(東大阪市)・特定生産緑地指定区域図  
 図名: 東大阪都市計画生産緑地地区図(東大阪市)・特定生産緑地指定区域図  
 図号: 東大阪都市計画生産緑地地区図(東大阪市)・特定生産緑地指定区域図  
 図幅: 東大阪都市計画生産緑地地区図(東大阪市)・特定生産緑地指定区域図  
 図幅: 東大阪都市計画生産緑地地区図(東大阪市)・特定生産緑地指定区域図



# 東部大阪都市計画生産緑地地区図(東大阪市)・特定生産緑地指定区域図

G816(30)	
内容：① 都市計画生産緑地地区図 ② 特定生産緑地指定区域図	
作成年度：22/24	
A0   S=1:2,500	A2   S=1:5,000



東大阪市

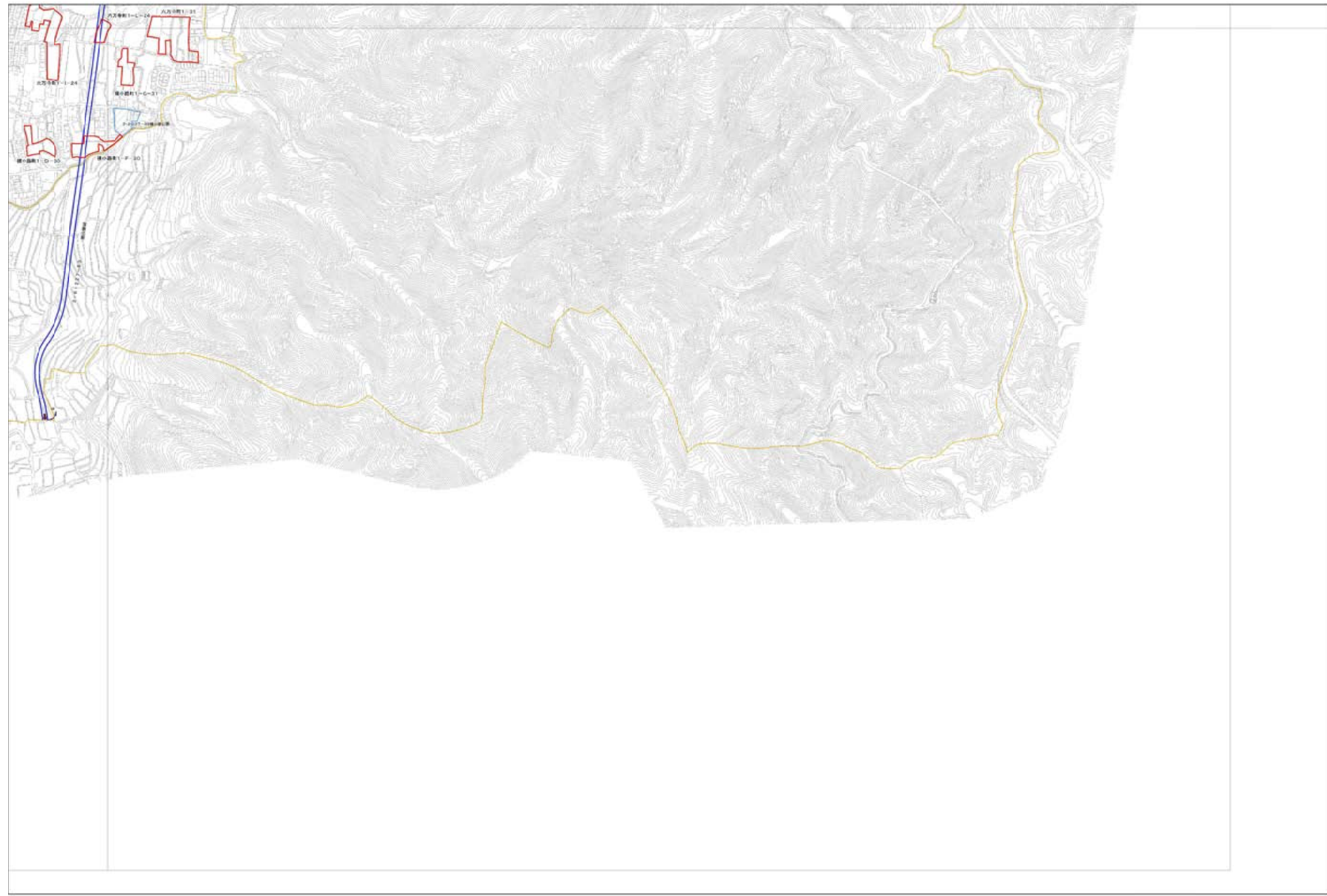
凡例	
	都市計画生産緑地地区
	特定生産緑地指定区域



調査年度：令和4年度  
 調査期間：令和4年10月～令和5年3月  
 調査方法：現地調査  
 調査対象：都市計画生産緑地地区  
 調査対象：特定生産緑地指定区域  
 調査対象：都市計画生産緑地地区  
 調査対象：特定生産緑地指定区域

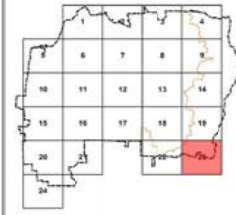
A2 | S=1:5,000, A0 | S=1:2,500 東部大阪都市計画生産緑地地区図(東大阪市)・特定生産緑地指定区域図

G713(31)



G713(31)

図名	東大阪都市計画 生産緑地地区図 (特定生産緑地指定区域図)
図種	都市計画図
A0	S=1:2,500
A2	S=1:5,000



東  
大  
阪  
市

凡 例

	都市計画 生産緑地地区
	特定生産緑地 指定区域

G713(31)



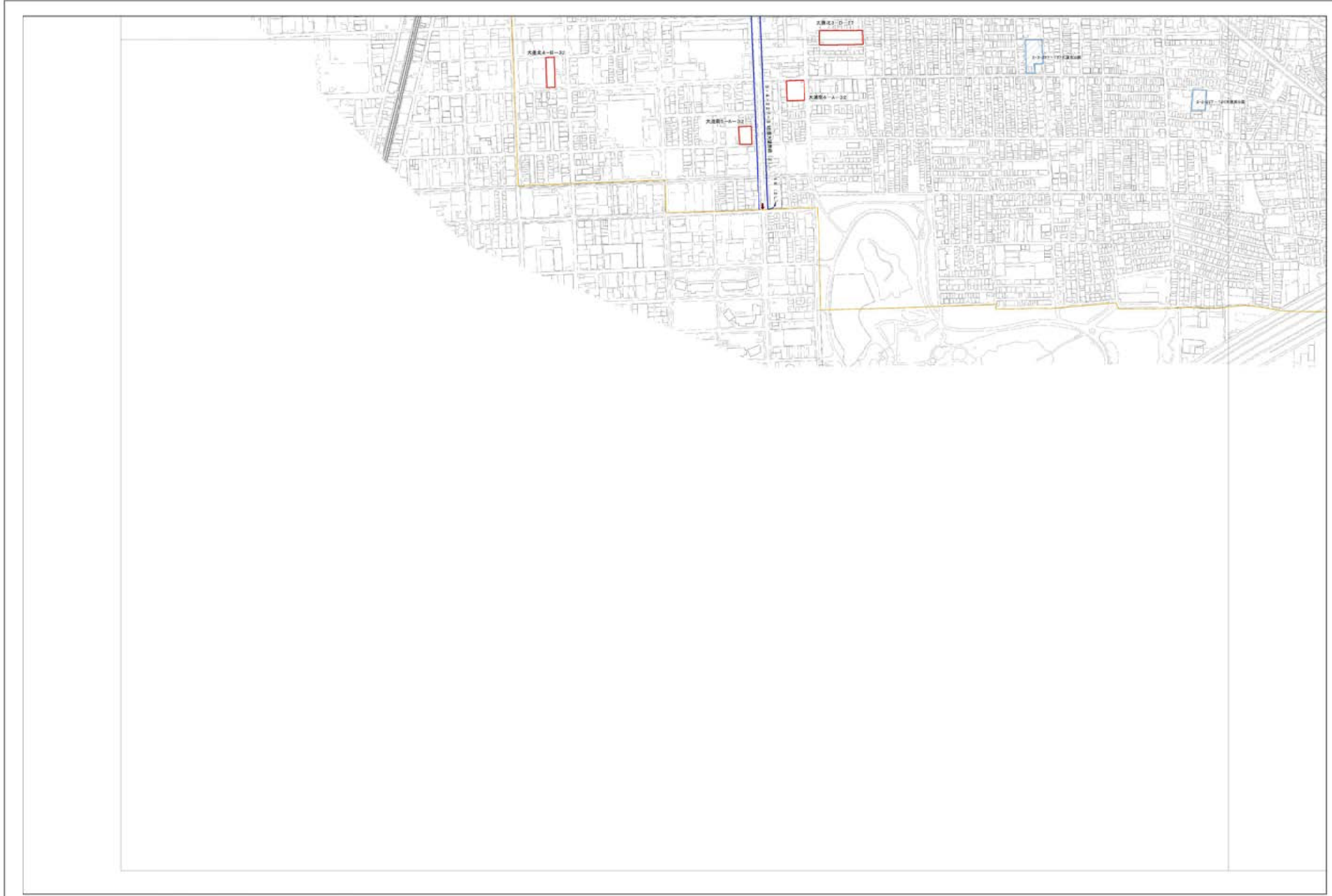
調査年度平成14年度土木調査事業の成果  
CADソフトによる図面  
図面縮尺A0/A2=1/5,000  
縮尺表示: 1:5,000  
縮尺表示: 1:2,500

この図面は、東大阪都市計画生産緑地地区図(特定生産緑地指定区域図)の一部として作成されたものであり、図面中の数値は、測量結果に基づいて算出されたものである。図面中の数値は、測量結果に基づいて算出されたものである。図面中の数値は、測量結果に基づいて算出されたものである。

A2 | S=1:5,000, A0 | S=1:2,500

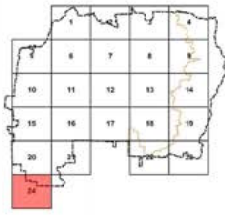


# 東部大阪都市計画生産緑地地区図(東大阪市)・特定生産緑地指定区域図



G609 (32)

図名	東部大阪都市計画生産緑地地区図(東大阪市)
図種	都市計画
図尺	A0   S=1:2,500 A2   S=1:5,000
図面番号	26/24



東  
大  
阪  
市

凡 例

	都市計画 生産緑地地区
	特定生産緑地 指定区域



測量は平成14年国土交通省告示第100号の測量  
C.J.S.方式による  
測量図面はA2-A-6  
測量図面はA2-A-6  
測量図面はA2-A-6

この測量図は、測量法に基づき測量されたものであるが、測量図面はA2-A-6  
測量図面はA2-A-6  
測量図面はA2-A-6