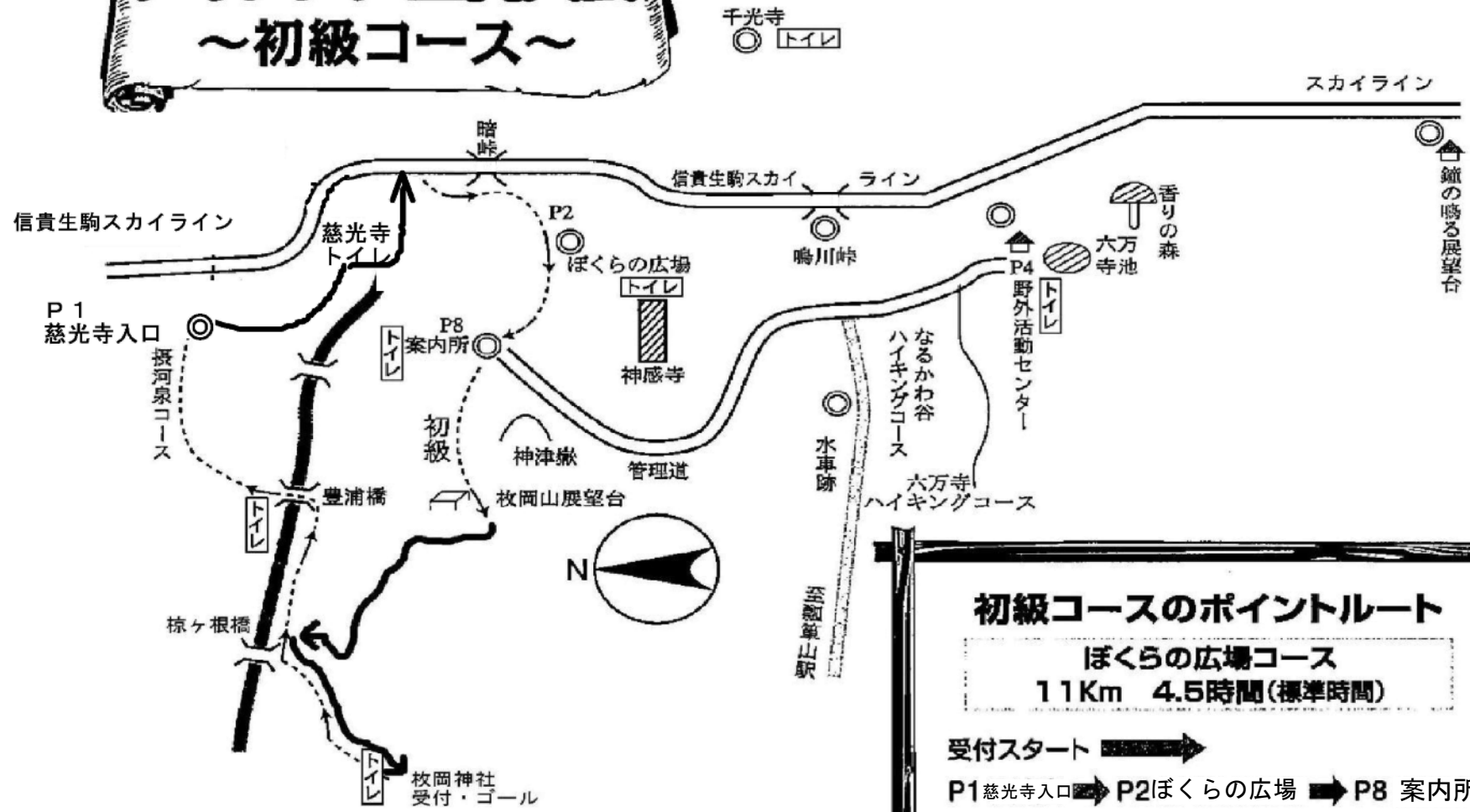


チャレンジ登山大会

～初級コース～

汚すまい この山 この道 この自然



初級コースのポイントルート

ぼくらの広場コース
11Km 4.5時間(標準時間)

受付スタート →

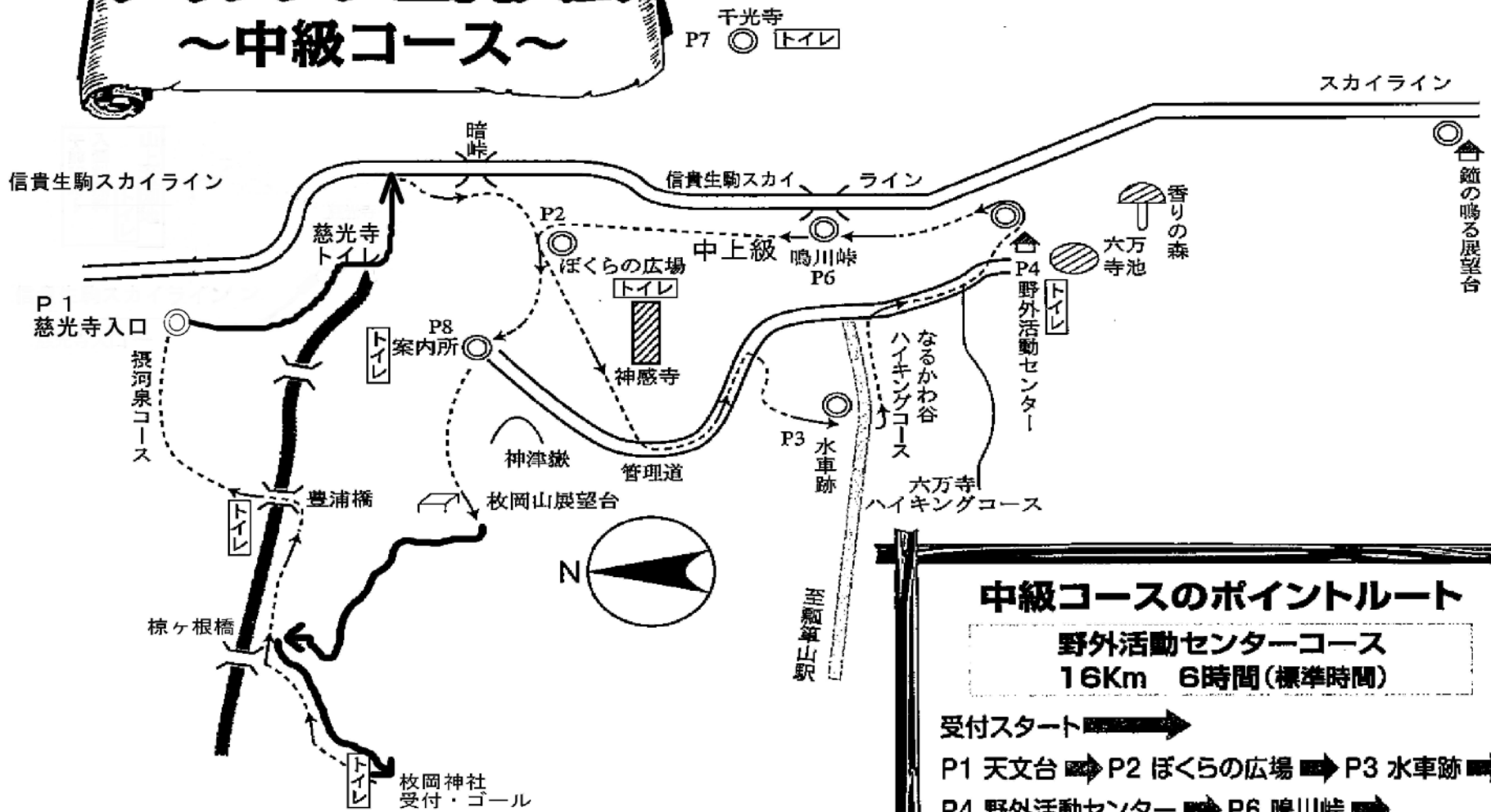
P1 慈光寺入口 → P2 ぼくらの広場 → P8 案内所 → ゴール

平成29年度より一部のルート及びP1の場所が変更になりました。
 摂河泉コースの途中で慈光寺に向かいます。
 その後、以前と同様の登山コースに合流します。

チャレンジ登山大会

～中級コース～

汚すまい この山 この道 この自然



中級コースのポイントルート

野外活動センターコース
16Km 6時間(標準時間)

受付スタート →

P1 天文台 → P2 ぼくらの広場 → P3 水車跡 →

P4 野外活動センター → P6 鳴川峠 →

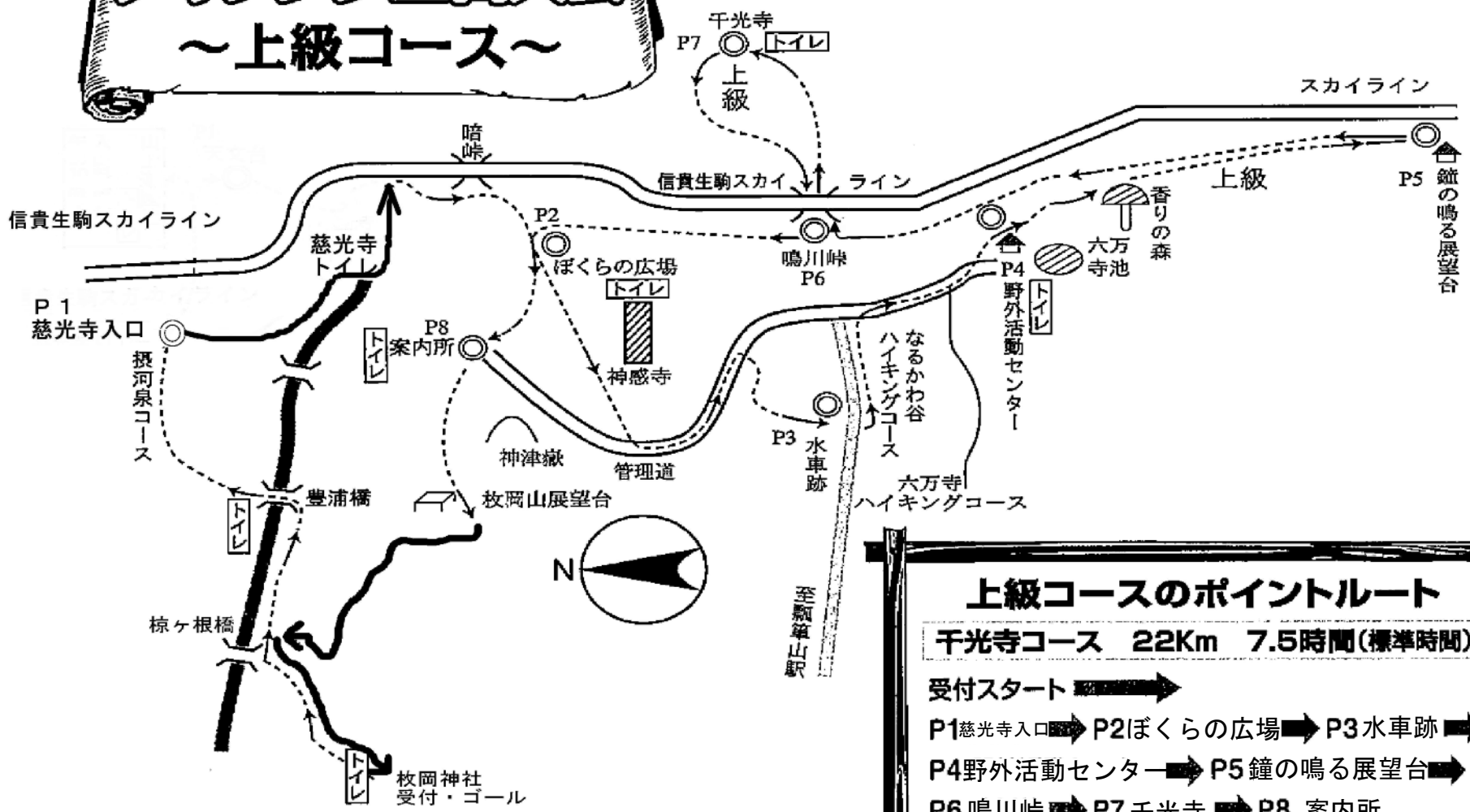
P8 案内所 → ゴール

平成29年度より一部のルート及びP1の場所が変更になりました。
 摂河泉コースの途中で慈光寺に向かいます。
 その後、以前と同様の登山コースに合流します。

チャレンジ登山大会

～上級コース～

汚すまい この山 この道 この自然



上級コースのポイントルート

千光寺コース 22Km 7.5時間(標準時間)

受付スタート →

P1慈光寺入口 → P2ぼくらの広場 → P3水車跡 →

P4野外活動センター → P5鐘の鳴る展望台 →

P6鳴川峠 → P7千光寺 → P8 案内所

→ ゴール

平成29年度より一部のルート及びP1の場所が変更になりました。
 摂河泉コースの途中で慈光寺に向かいます。
 その後、以前と同様の登山コースに合流します。