

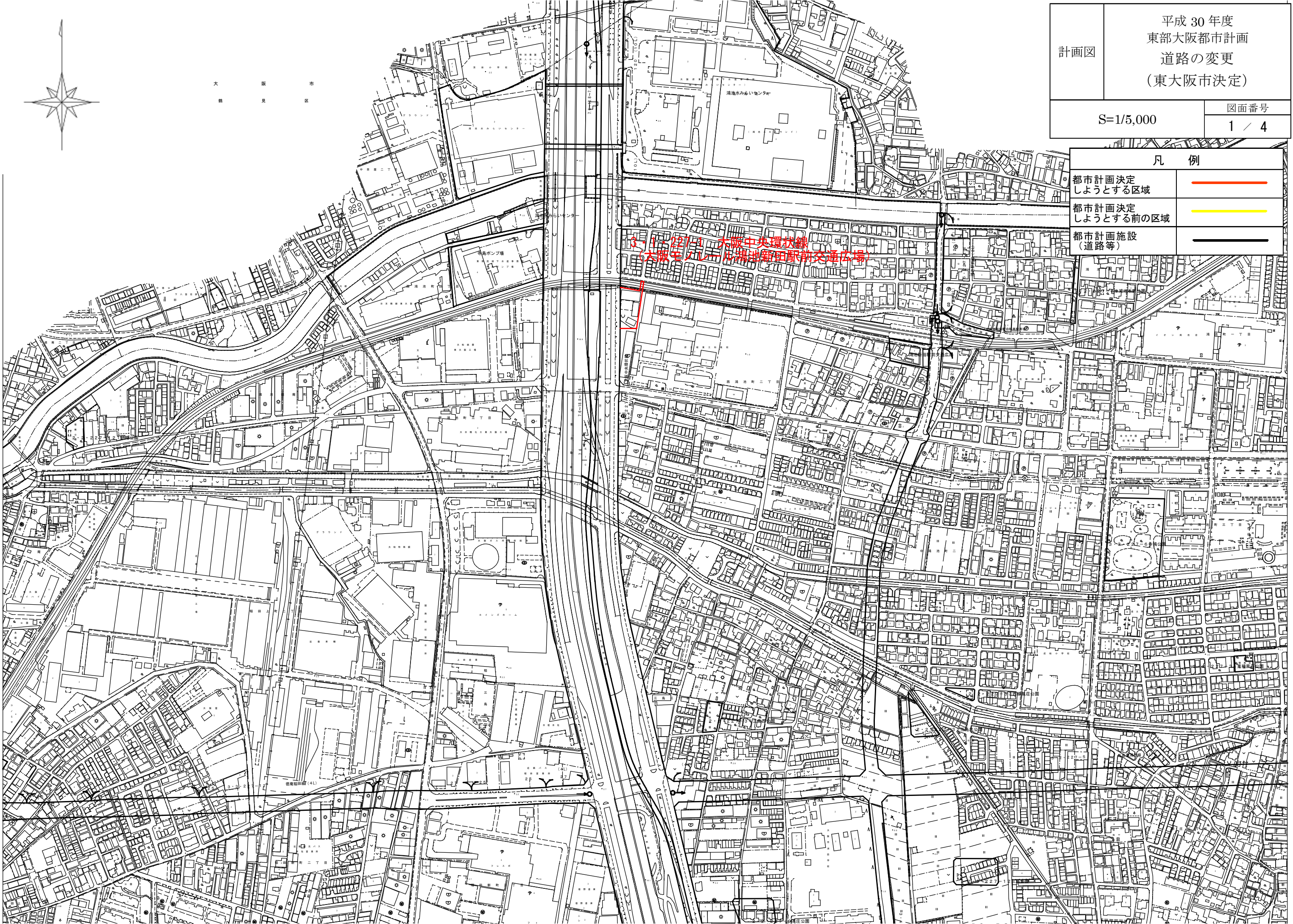


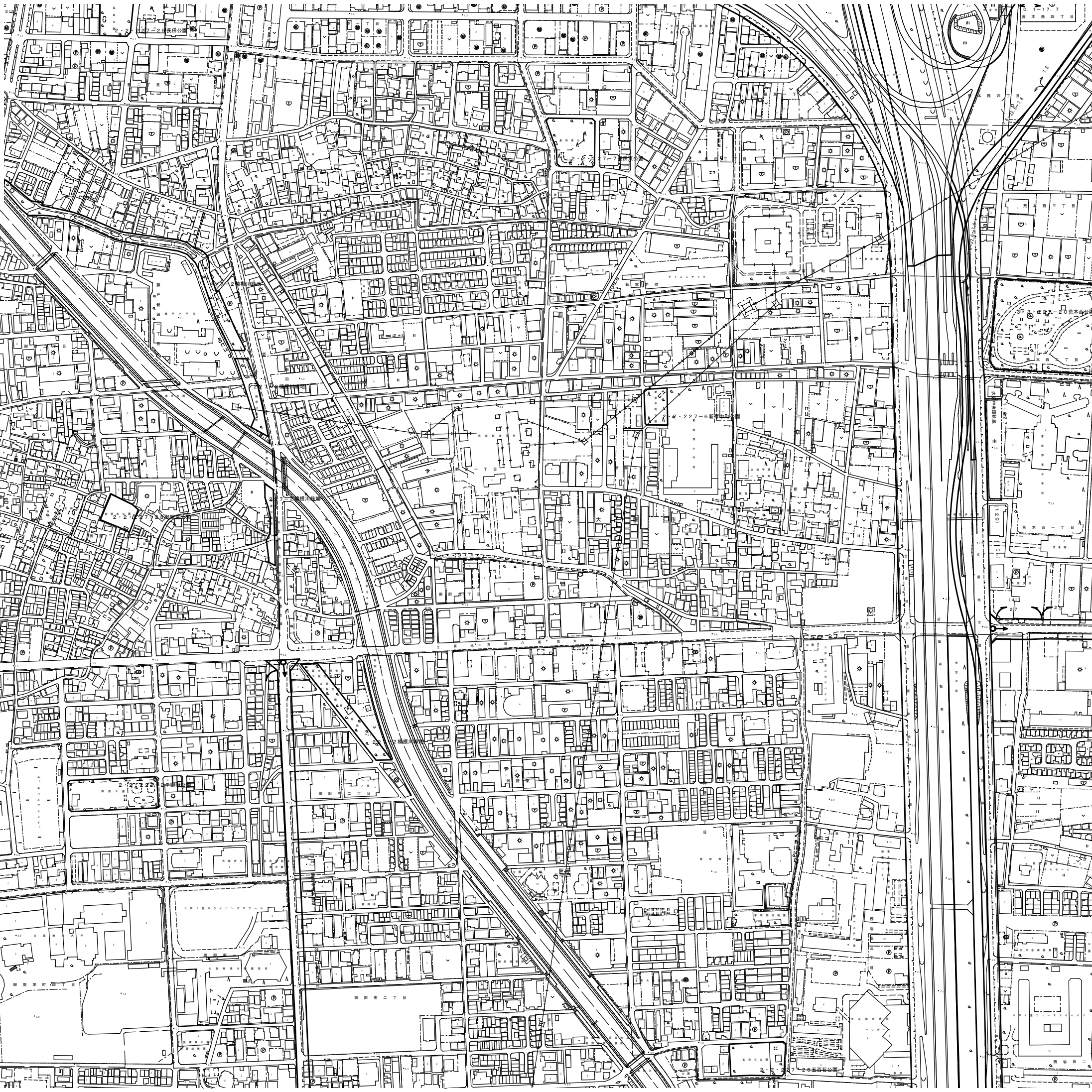
大 阪 市
東 区

計画図	平成 30 年度 東部大阪都市計画 道路の変更 (東大阪市決定)	
	S=1/5,000	図面番号 1 / 4

凡 例	
都市計画決定 しようとする区域	
都市計画決定 しようとする前の区域	
都市計画施設 (道路等)	

3-15-2(1) 大阪中央環状線
大阪モノレール黒池野田駅前交通広場



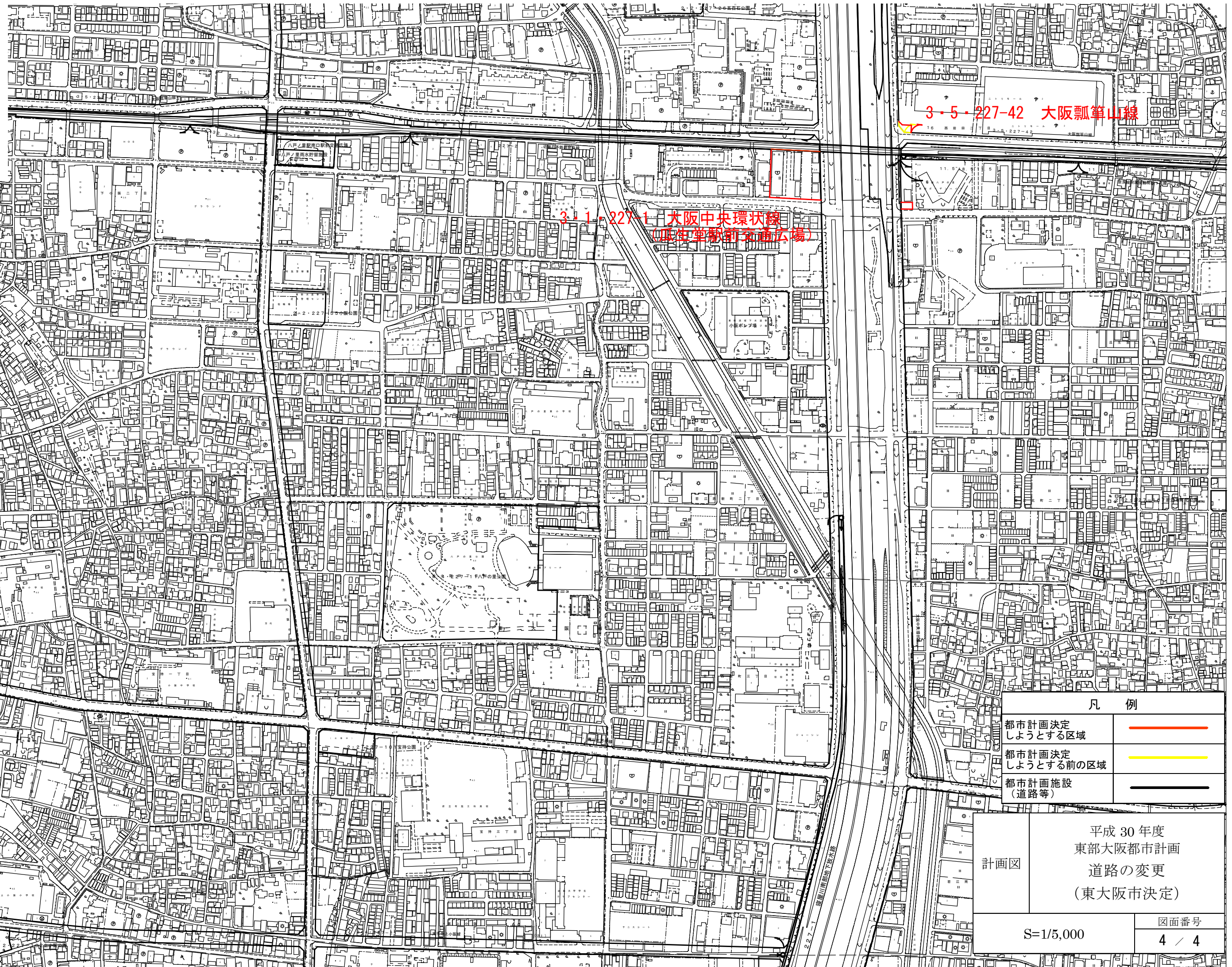


計画図
平成 30 年度
東部大阪都市計画
道路の変更
(東大阪市決定)

S=1/5,000

図面番号
3 / 4

凡 例	
都市計画決定 しようとする区域	
都市計画決定 しようとする前の区域	
都市計画施設 (道路等)	



3・5・227-42 大阪瓢箪山線

3・1・227-1 大阪中央環状線
(東街堂駅前交通広場)

凡 例	
都市計画決定しようとする区域	
都市計画決定しようとする前の区域	
都市計画施設(道路等)	

計画図
平成 30 年度
東部大阪都市計画
道路の変更
(東大阪市決定)

S=1/5,000

図面番号
4 / 4