

計画図

平成29年度
東部大阪都市計画
地区計画の変更
(東大阪市決定)


S = 1 : 2,500

高井田中一丁目地区地区計画(約5.6ha)


約2.4ha


約2.6ha


凡 例

 地区計画区域

地区整備計画区域

 A地区 (住工共生型エリア)

 B地区 (工場集積型エリア)

 都市計画施設