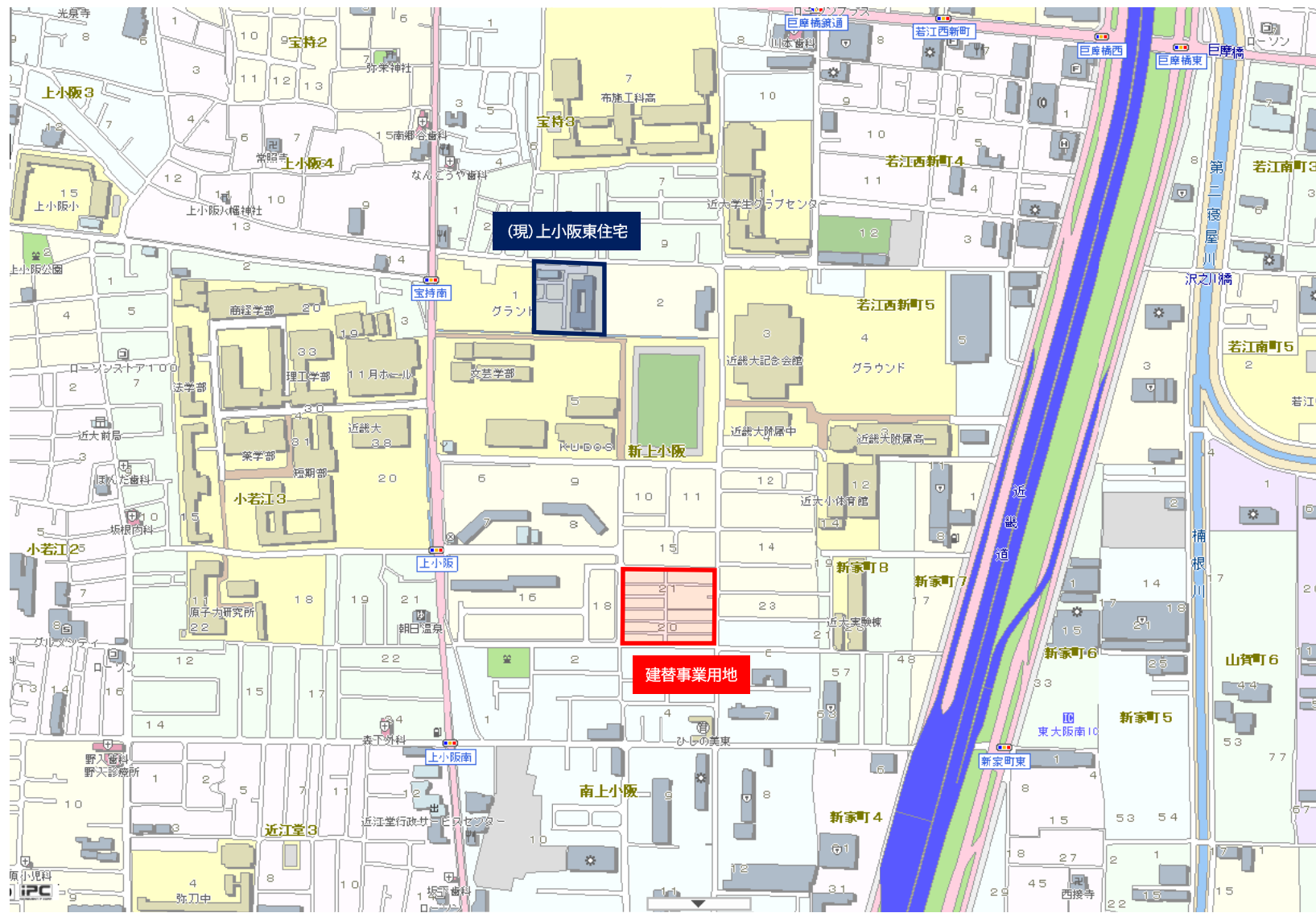
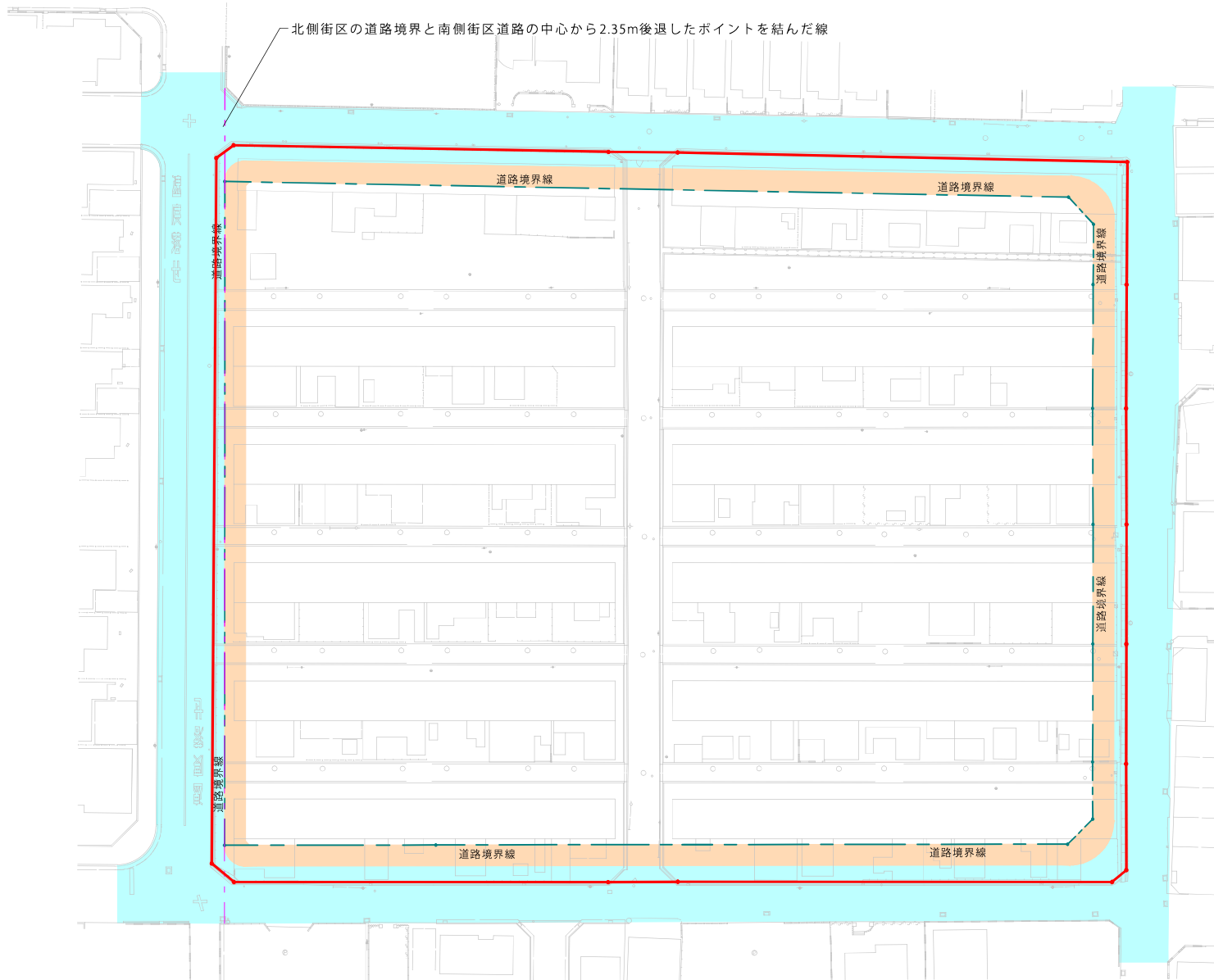


■建替事業用地及び(現)上小阪東住宅位置図



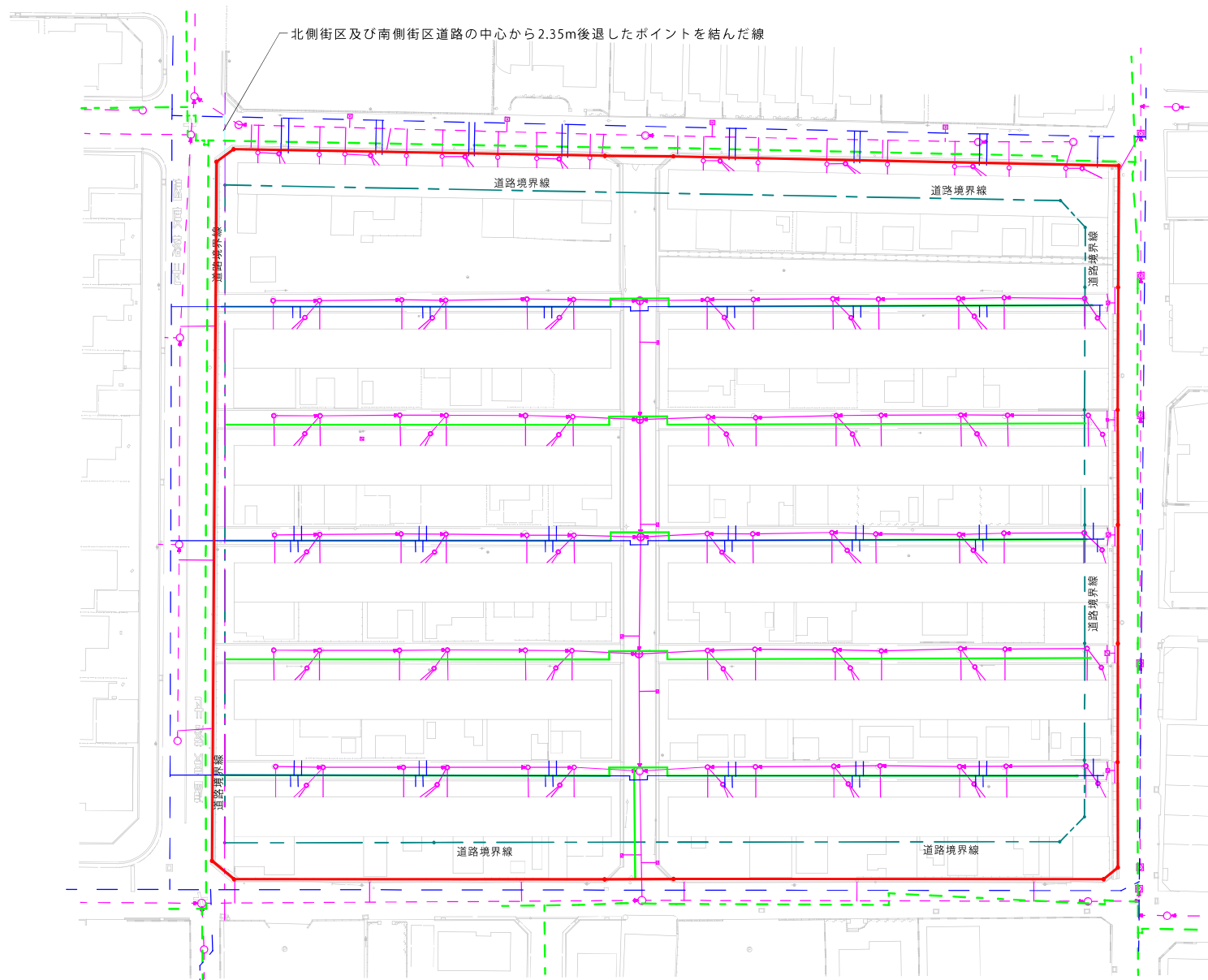
■道路整備図



- : 車道整備
- : 歩道整備
- : 整備後建替事業用地境界
- : 既存建替事業用地境界

A-1 S=1:250
 A-3 S=1:500

■埋設管整備図



■給水管
凡例

—	給水管撤去
- - -	既設給水管

■ガス管
凡例

—	撤去ガス管
- - -	既設ガス管

■排水管
凡例

○	マンホール樹
□	撤去集水樹 200×400
□	撤去会所樹 300□
—	撤去排水管
- - -	既設排水管

— — — : 整備後建替事業用地境界

— — — : 既存建替事業用地境界

A-1 S=1:250
A-3 S=1:500