

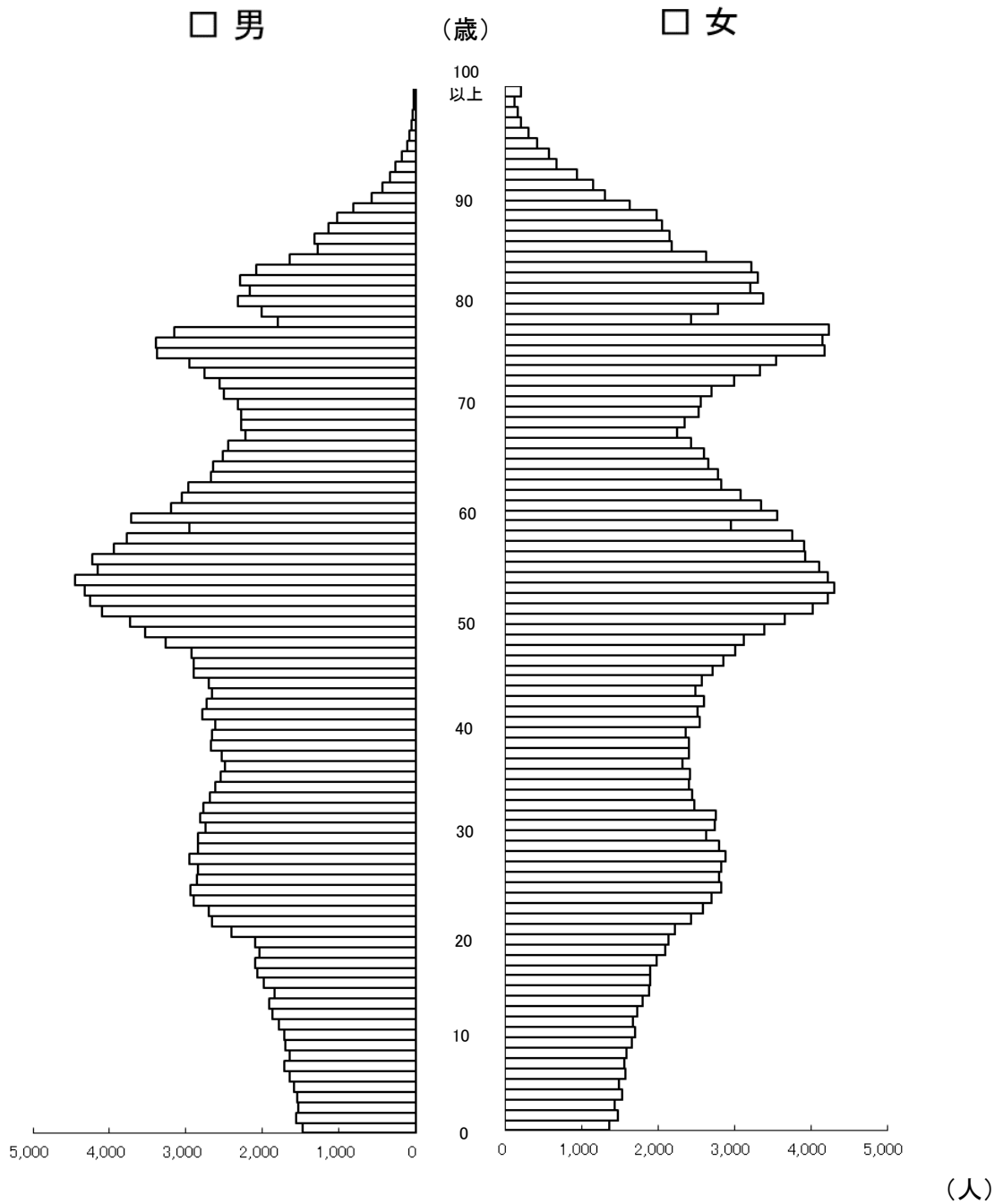
II 人 口

人



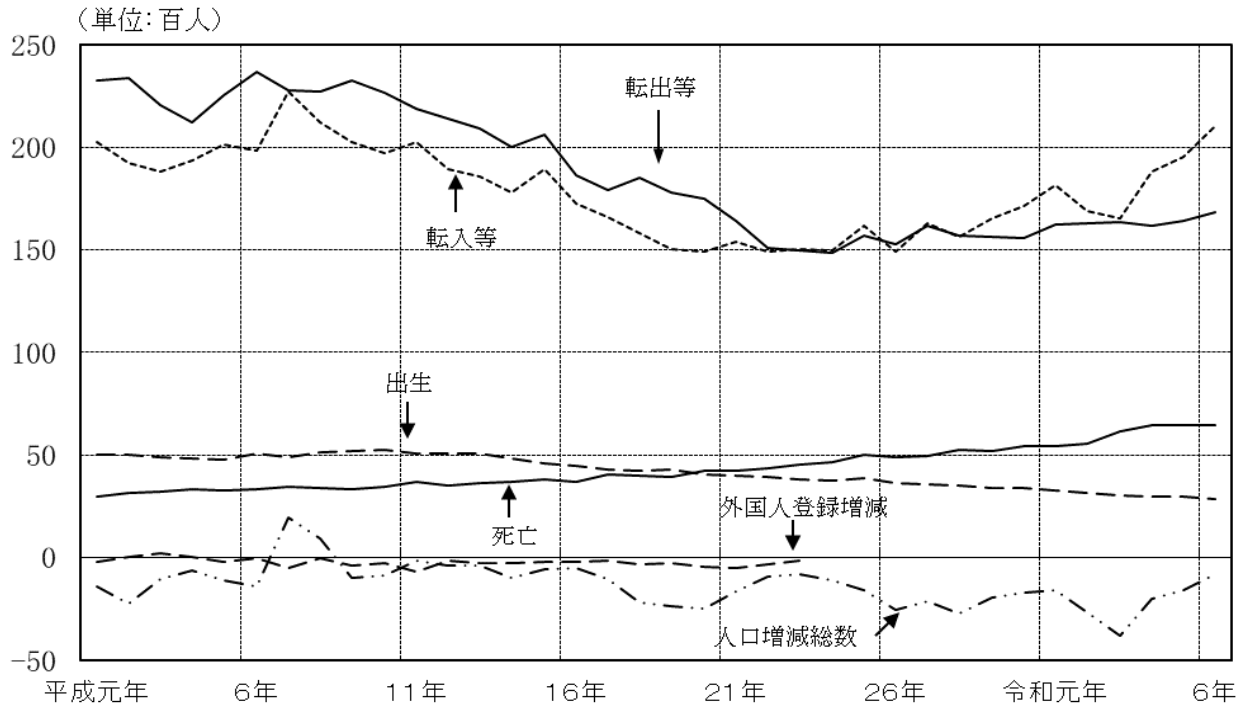
東大阪市の人口ピラミッド(住民基本台帳)

令和6年9月30日現在



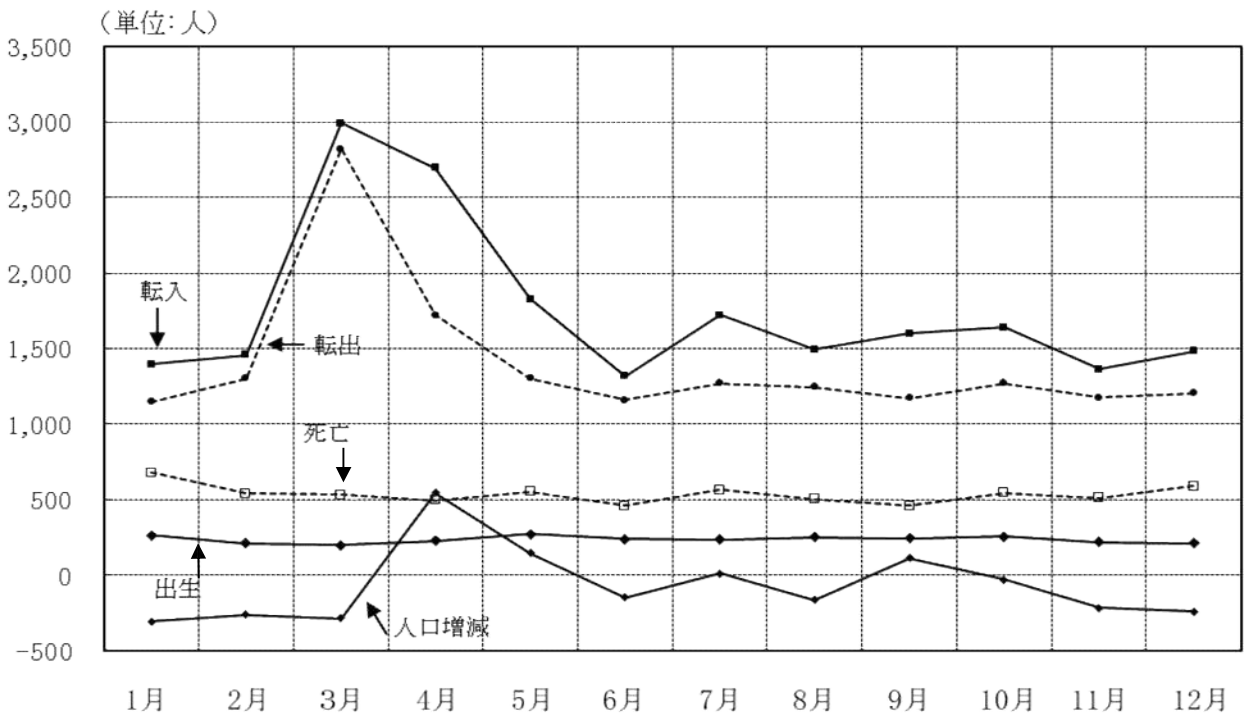
(注) 住民基本台帳法の改正(平成24年7月9日施行)により住民基本台帳人口に外国人を含む。

人口異動（昭和63年以降）



(注) 住民基本台帳法の改正(平成24年7月9日施行)により住民基本台帳人口に外国人が含まれるようになったため、「外国人登録増減」は、平成25年からグラフに表記していません。

人口異動（令和6年中）



1. 人口、世帯数の推移

各年10月1日現在

年	人 口			性 比 (女=100)	対 前 年 増 加 率 (%)	世 帯 数	1 世 帯 当 た り 人 口	人 口 密 度 (人 / k m ²)	
	総 数	男	女						
昭和	30年	263 136	130 014	133 122	97.7	(13.98)	59 084	4.45	4 272
	35年	318 001	160 781	157 220	102.3	(20.85)	76 535	4.15	5 146
	40年	443 081	226 591	216 490	104.7	(39.33)	119 186	3.72	7 172
	45年	500 173	253 725	246 448	103.0	△ 0.19	145 950	3.43	8 096
	50年	524 750	264 907	259 843	101.9	△ 0.05	162 364	3.23	8 494
	55年	521 558	261 810	259 748	100.8	△ 0.34	170 672	3.06	8 450
	56年	522 282	261 980	260 302	100.6	0.14	171 833	3.04	8 462
	57年	523 152	262 189	260 963	100.5	0.17	173 111	3.02	8 476
	58年	524 090	262 524	261 566	100.4	0.18	175 618	2.98	8 491
	59年	526 024	263 461	262 563	100.3	0.37	177 673	2.96	8 523
	60年	522 805	260 622	262 183	99.4	△ 0.61	173 677	3.01	8 471
	61年	522 144	260 188	261 956	99.3	△ 0.13	174 900	2.99	8 460
	62年	522 787	260 533	262 254	99.3	0.12	176 582	2.96	8 470
63年	522 661	260 420	262 241	99.3	△ 0.02	177 953	2.94	8 456	
平成	元年	521 450	259 568	261 882	99.1	△ 0.23	179 012	2.91	8 436
	2年	518 319	257 262	261 057	98.5	△ 0.60	181 248	2.86	8 386
	3年	517 305	256 702	260 603	98.5	△ 0.20	183 307	2.82	8 369
	4年	516 333	255 986	260 347	98.3	△ 0.19	185 268	2.79	8 354
	5年	515 375	255 349	260 026	98.2	△ 0.19	187 100	2.75	8 338
	6年	513 876	254 445	259 431	98.1	△ 0.29	188 772	2.72	8 314
	7年	517 232	256 017	261 215	98.0	0.65	193 114	2.68	8 368
	8年	518 301	256 628	261 673	98.1	0.21	196 109	2.64	8 385
	9年	517 785	256 189	261 596	97.9	△ 0.10	198 294	2.61	8 377
	10年	516 993	255 895	261 098	98.0	△ 0.15	200 837	2.57	8 364
	11年	516 621	255 392	261 229	97.8	△ 0.07	203 130	2.54	8 358
	12年	515 094	254 331	260 763	97.5	△ 0.30	203 392	2.53	8 334
	13年	514 725	253 758	260 967	97.2	△ 0.07	205 532	2.50	8 328
	14年	513 872	253 128	260 744	97.1	△ 0.17	207 544	2.48	8 314
	15年	513 093	252 410	260 683	96.8	△ 0.15	209 623	2.45	8 301
	16年	513 029	252 140	260 889	96.6	△ 0.01	211 891	2.42	8 300
	17年	513 821	251 708	262 113	96.0	0.15	212 072	2.42	8 313
18年	512 187	250 617	261 570	95.8	△ 0.32	214 412	2.39	8 286	
19年	509 818	249 008	260 810	95.4	△ 0.46	215 711	2.36	8 248	
20年	507 077	247 447	259 630	95.3	△ 0.54	216 908	2.34	8 204	
21年	505 415	246 442	258 973	95.2	△ 0.33	218 370	2.31	8 177	
22年	509 533	249 964	259 569	96.3	0.81	217 762	2.34	8 244	
23年	508 918	249 397	259 521	96.1	△ 0.12	219 581	2.32	8 234	
24年	507 616	248 563	259 053	96.0	△ 0.26	218 613	2.32	8 213	
25年	506 230	247 903	258 327	96.0	△ 0.27	219 958	2.30	8 190	
26年	504 029	246 682	257 347	95.9	△ 0.43	221 011	2.28	8 154	
27年	502 784	246 053	256 731	95.8	△ 0.25	223 485	2.25	8 138	
28年	500 463	244 739	255 724	95.7	△ 0.46	224 743	2.23	8 101	
29年	498 099	243 490	254 609	95.6	△ 0.47	225 989	2.20	8 062	
30年	496 082	242 179	253 903	95.4	△ 0.40	227 669	2.18	8 030	
令和	元年	494 640	241 538	253 102	95.4	△ 0.29	230 057	2.15	8 006
	2年	493 940	240 288	253 652	94.7	△ 0.14	232 303	2.13	7 995
	3年	490 173	238 256	251 917	94.6	△ 0.76	233 187	2.10	7 934
	4年	487 999	237 098	250 901	94.5	△ 0.44	235 588	2.07	7 899
	5年	486 255	236 153	250 102	94.4	△ 0.36	237 531	2.05	7 871
	6年	485 357	235 512	249 845	94.3	△ 0.18	240 742	2.02	7 856

資料: 行政管理部情報政策室情報政策課

(注) 人口については、国勢調査の結果を基に算出した推計人口である。

(注) 昭和41年までの人口は、合併前の旧市町村の区域の合計値であり、一部境界変更による調整はしていない。

(注) 対前年増加率の()の数値は、前回国勢調査からの増加率である。

(注) 人口密度の算定基準に用いた面積は、国土交通省国土地理院の「全国都道府県市区町村別面積調」による。

(昭和30年 61.6km²、昭和35年 61.79km²、昭和40年～53年 61.78km²、昭和54年～62年 61.72km²、昭和63年～平成26年 61.81km²、平成27年～ 61.78km²)

2. 人口異動

年・月	住 民 基 本 台 帳									増減総数	外 国 人 登 増	人 口 増 減 数
	自 然 動 態			社 会 動 態								
	出 生	死 亡	増 減	増 加		減 少		増 減				
				転 入	そ の 他	転 出	そ の 他					
昭和	59年	5 856	2 783	3 073	22 384	397	24 013	352	△ 1 584	1 489	140	1 629
	60年	5 561	2 843	2 718	20 699	392	23 525	318	△ 2 752	△ 34	△ 99	△ 133
	61年	5 549	2 966	2 583	20 901	420	23 801	217	△ 2 697	△ 114	△ 11	△ 125
	62年	5 164	2 822	2 342	21 364	356	23 443	270	△ 1 993	349	△ 63	286
	63年	5 185	3 044	2 141	20 530	358	23 274	356	△ 2 742	△ 601	97	△ 504
平成	元年	5 017	2 987	2 030	20 234	593	23 269	772	△ 3 214	△ 1 184	△ 209	△ 1 393
	2年	5 023	3 151	1 872	19 232	911	23 335	973	△ 4 165	△ 2 293	32	△ 2 261
	3年	4 859	3 185	1 674	18 792	1 047	22 022	718	△ 2 901	△ 1 227	175	△ 1 052
	4年	4 837	3 339	1 498	19 326	1 021	21 198	1 337	△ 2 188	△ 690	44	△ 646
	5年	4 785	3 288	1 497	20 140	633	22 534	662	△ 2 423	△ 926	△ 211	△ 1 137
	6年	5 042	3 343	1 699	19 827	967	23 684	203	△ 3 093	△ 1 394	△ 51	△ 1 445
	7年	4 891	3 434	1 457	22 680	1 251	22 735	226	970	2 427	△ 498	1 929
	8年	5 095	3 356	1 739	21 185	976	22 727	214	△ 780	959	△ 38	921
	9年	5 172	3 305	1 867	20 212	1 003	23 233	449	△ 2 467	△ 600	△ 411	△ 1 011
	10年	5 260	3 444	1 816	19 674	841	22 626	301	△ 2 412	△ 596	△ 276	△ 872
	11年	5 062	3 690	1 372	20 269	1 125	21 866	338	△ 810	562	△ 714	△ 152
	12年	5 069	3 525	1 544	18 949	1 001	21 353	383	△ 1 786	△ 242	△ 142	△ 384
	13年	5 041	3 595	1 446	18 589	1 123	20 881	363	△ 1 532	△ 86	△ 284	△ 370
	14年	4 791	3 701	1 090	17 798	720	19 981	365	△ 1 828	△ 738	△ 276	△ 1 014
	15年	4 597	3 781	816	18 945	818	20 611	350	△ 1 198	△ 382	△ 217	△ 599
	16年	4 454	3 705	749	17 267	737	18 647	417	△ 1 060	△ 311	△ 219	△ 530
	17年	4 267	4 052	215	16 576	658	17 871	435	△ 1 072	△ 857	△ 177	△ 1 034
	18年	4 214	3 997	217	15 797	981	18 495	388	△ 2 105	△ 1 888	△ 326	△ 2 214
	19年	4 272	3 925	347	15 035	777	17 751	482	△ 2 421	△ 2 074	△ 306	△ 2 380
	20年	4 030	4 206	△ 176	14 880	1 193	17 491	460	△ 1 878	△ 2 054	△ 468	△ 2 522
	21年	3 986	4 247	△ 261	15 352	581	16 417	357	△ 841	△ 1 102	△ 546	△ 1 648
	22年	3 896	4 334	△ 438	14 890	550	15 100	468	△ 128	△ 566	△ 364	△ 930
	23年	3 820	4 504	△ 684	15 038	484	14 967	554	1	△ 683	△ 163	△ 846
	24年	3 758	4 670	△ 912	14 932	689	14 863	1 053	△ 295	△ 1 207	96	△ 1 111
	25年	3 851	5 023	△ 1 172	16 174	390	15 702	1 293	△ 431	△ 1 603	-	△ 1 603
	26年	3 595	4 865	△ 1 270	14 881	418	15 266	1 298	△ 1 265	△ 2 535	-	△ 2 535
	27年	3 569	4 961	△ 1 392	16 261	454	16 137	1 341	△ 763	△ 2 155	-	△ 2 155
	28年	3 496	5 250	△ 1 754	15 600	426	15 701	1 308	△ 983	△ 2 737	-	△ 2 737
	29年	3 371	5 189	△ 1 818	16 546	389	15 649	1 451	△ 165	△ 1 983	-	△ 1 983
	30年	3 404	5 443	△ 2 039	17 137	364	15 584	1 600	317	△ 1 722	-	△ 1 722
令和	元年	3 242	5 391	△ 2 149	18 145	366	16 247	1 714	550	△ 1 599	-	△ 1 599
	2年	3 122	5 525	△ 2 403	16 852	416	16 305	1 250	△ 287	△ 2 690	-	△ 2 690
	3年	3 043	6 126	△ 3 083	16 514	378	16 348	1 256	△ 712	△ 3 795	-	△ 3 795
	4年	2 986	6 431	△ 3 445	18 786	296	16 152	1 481	1 449	△ 1 996	-	△ 1 996
	5年	2 979	6 419	△ 3 440	19 524	295	16 411	1 566	1 842	△ 1 598	-	△ 1 598
	6年	2 835	6 442	△ 3 607	20 995	297	16 793	1 731	2 768	△ 839	-	△ 839
令和6年	1月	265	678	△ 413	1 396	14	1 148	157	105	△ 308	-	△ 308
	2月	211	540	△ 329	1 459	29	1 301	119	68	△ 261	-	△ 261
	3月	200	533	△ 333	2 995	38	2 822	164	47	△ 286	-	△ 286
	4月	228	498	△ 270	2 697	33	1 723	193	814	544	-	544
	5月	273	552	△ 279	1 828	16	1 301	119	424	145	-	145
	6月	240	461	△ 221	1 320	14	1 159	103	72	△ 149	-	△ 149
	7月	237	566	△ 329	1 722	30	1 270	142	340	11	-	11
	8月	253	505	△ 252	1 494	19	1 244	180	89	△ 163	-	△ 163
	9月	242	459	△ 217	1 601	22	1 172	119	332	115	-	115
	10月	257	547	△ 290	1 639	38	1 271	145	261	△ 29	-	△ 29
	11月	218	514	△ 296	1 363	25	1 178	132	78	△ 218	-	△ 218
	12月	211	589	△ 378	1 481	19	1 204	158	138	△ 240	-	△ 240

資料：市民生活部市民室市民課のデータに基づき行政管理部情報政策室情報政策課が集計

(注) 社会動態は、市内移動を含んでいないが、増減総数は、市内移動の増減差を含めて算出している。

(注) 出生・死亡の数は、届出があった日が属する年月日により集計しているものである。

(注) 住民基本台帳法の改正(平成24年7月9日施行)により平成24年7月以降は、住民基本台帳人口に外国人を含む。

3. 人口動態

年・月	出生			死亡			死産	婚姻	離婚
	総数	男	女	総数	男	女			
令和元年	3 118	1 598	1 520	5 251	2 765	2 486	77	2 474	947
2年	3 015	1 574	1 441	5 351	2 799	2 552	60	2 160	910
3年	2 923	1 495	1 428	5 940	3 179	2 761	56	2 063	812
4年	2 894	1 457	1 437	6 267	3 372	2 895	76	2 174	860
5年	2 865	1 538	1 327	6 209	3 351	2 858	60	2 061	796
令和5年									
1月	228	108	120	637	325	312	2	150	70
2月	227	122	105	509	283	226	2	162	47
3月	251	128	123	533	283	250	2	241	90
4月	231	123	108	456	243	213	7	155	69
5月	226	121	105	504	270	234	7	199	69
6月	216	125	91	468	261	207	10	148	67
7月	269	153	116	470	256	214	4	147	57
8月	255	136	119	496	278	218	9	237	74
9月	237	143	94	468	248	220	4	115	68
10月	223	120	103	509	283	226	5	152	70
11月	252	128	124	544	285	259	4	200	58
12月	250	131	119	615	336	279	4	155	57

資料：大阪府健康医療部健康医療総務課企画グループ

(注) 出生・死亡の数は、事実があった日が属する年月日により集計しているものである。

4. 国籍別外国人人口

国 籍	各年末現在				
	令和2年	令和3年	令和4年	令和5年	令和6年
総 数	18 722	18 440	19 378	20 614	22 355
韓 国 ・ 朝 鮮	9 480	9 144	8 876	8 632	8 462
ベ ト ナ ム	3 079	3 343	3 818	4 512	5 278
中 国	3 908	3 727	3 906	4 015	4 384
フ ィ リ ピ ン	589	629	662	739	822
ネ パ ー ル	183	221	450	614	810
イ ン ド ネ シ ア	182	139	236	381	547
ミ ャ ン マ ー	151	162	196	294	424
タ イ	198	186	207	225	240
台 湾	165	153	152	178	219
ス リ ラ ン カ	34	36	69	121	151
ブ ラ ジ ル	138	144	157	142	134
ア メ リ カ	126	115	117	130	126
そ の 他	489	441	532	631	758

資料：市民生活部市民室市民課のデータに基づき行政管理部情報政策室情報政策課が集計

5. 住民基本台帳人口

各年末・各月末現在

年・月	日本人			外国人			世帯数		
	人 口			人 口			日本人	外国人	複数国籍
	総 数	男	女	総 数	男	女			
令和 2年	467 206	227 251	239 955	18 722	9 447	9 275	229 007	10 745	2 782
3年	463 693	225 353	238 340	18 440	9 171	9 269	230 150	10 499	2 781
4年	460 759	223 721	237 038	19 378	9 687	9 691	231 757	11 341	2 763
5年	457 925	222 257	235 668	20 614	10 441	10 173	248 266	12 406	2 748
6年	455 345	220 774	234 571	22 355	11 360	10 995	234 779	13 818	2 759
令和6年 1月	457 578	222 014	235 564	20 653	10 425	10 228	233 077	12 426	2 759
2月	457 262	221 893	235 369	20 708	10 467	10 241	233 111	12 446	2 764
3月	456 887	221 608	235 279	20 797	10 536	10 261	233 686	12 551	2 764
4月	456 991	221 662	235 329	21 237	10 799	10 438	234 178	12 985	2 767
5月	456 936	221 594	235 342	21 437	10 897	10 540	234 376	13 138	2 771
6月	456 769	221 462	235 307	21 455	10 906	10 549	234 454	13 156	2 767
7月	456 657	221 403	235 254	21 578	10 941	10 637	234 578	13 230	2 767
8月	456 385	221 302	235 083	21 687	10 987	10 700	234 606	13 306	2 765
9月	456 255	221 212	235 043	21 932	11 104	10 828	234 726	13 497	2 772
10月	455 997	221 118	234 879	22 161	11 216	10 945	234 792	13 703	2 756
11月	455 679	220 954	234 725	22 261	11 300	10 961	234 808	13 775	2 751
12月	455 345	220 774	234 571	22 355	11 360	10 995	234 779	13 818	2 759

資料：市民生活部市民室市民課のデータに基づき行政管理部情報政策室情報政策課が集計

(注) 複数国籍世帯とは、日本人と外国人で構成されている世帯を指す。

6. 戸 籍

各年度末現在

	令 和 2 年 度	令 和 3 年 度	令 和 4 年 度	令 和 5 年 度	令 和 6 年 度
本 籍 数	183 863	184 008	184 006	183 889	183 634
本 籍 人 口	435 949	434 214	432 312	430 012	427 073

資料：市民生活部市民室市民課

7. 住民基本台帳による人口（つづく）

(1) 年齢(各歳)、男女別人口(日本人・外国人)

年齢（歳）	男	女	総数	年齢（歳）	男	女	総数
総数	232 316	245 871	478 187	30～34	13 435	12 493	25 928
0～4	7 715	7 285	15 000	30	2 816	2 756	5 572
0	1 482	1 368	2 850	31	2 768	2 469	5 237
1	1 567	1 467	3 034	32	2 692	2 440	5 132
2	1 536	1 433	2 969	33	2 616	2 406	5 022
3	1 540	1 527	3 067	34	2 543	2 422	4 965
4	1 590	1 490	3 080	35～39	12 973	12 036	25 009
5～9	8 419	8 060	16 479	35	2 487	2 318	4 805
5	1 650	1 575	3 225	36	2 535	2 398	4 933
6	1 710	1 553	3 263	37	2 673	2 409	5 082
7	1 650	1 585	3 235	38	2 665	2 365	5 030
8	1 697	1 653	3 350	39	2 613	2 546	5 159
9	1 712	1 694	3 406	40～44	13 788	12 895	26 683
10～14	9 400	8 974	18 374	40	2 793	2 515	5 308
10	1 790	1 667	3 457	41	2 729	2 607	5 336
11	1 867	1 733	3 600	42	2 661	2 482	5 143
12	1 909	1 795	3 704	43	2 699	2 570	5 269
13	1 846	1 877	3 723	44	2 906	2 721	5 627
14	1 988	1 902	3 890	45～49	16 379	16 048	32 427
15～19	10 700	10 326	21 026	45	2 905	2 855	5 760
15	2 064	1 901	3 965	46	2 934	3 010	5 944
16	2 095	1 977	4 072	47	3 273	3 120	6 393
17	2 045	2 096	4 141	48	3 530	3 397	6 927
18	2 094	2 133	4 227	49	3 737	3 666	7 403
19	2 402	2 219	4 621	50～54	21 282	20 871	42 153
20～24	14 067	13 338	27 405	50	4 100	4 025	8 125
20	2 658	2 432	5 090	51	4 249	4 216	8 465
21	2 706	2 583	5 289	52	4 326	4 302	8 628
22	2 905	2 703	5 608	53	4 456	4 216	8 672
23	2 941	2 826	5 767	54	4 151	4 112	8 263
24	2 857	2 794	5 651	55～59	18 614	18 095	36 709
25～29	14 254	13 888	28 142	55	4 220	3 927	8 147
25	2 844	2 824	5 668	56	3 945	3 906	7 851
26	2 961	2 887	5 848	57	3 772	3 753	7 525
27	2 849	2 800	5 649	58	2 954	2 950	5 904
28	2 849	2 635	5 484	59	3 723	3 559	7 282
29	2 751	2 742	5 493				

資料：行政管理部情報政策室情報政策課

(注) 住民基本台帳法の改正(平成24年7月9日施行)により住民基本台帳人口に外国人を含む。

令和6年9月30日現在

年 齡 (歳)	男	女	総 数	年 齡 (歳)	男	女	総 数
60～64	14 544	14 697	29 241	90～94	1 784	4 622	6 406
60	3 190	3 342	6 532	90	576	1 299	1 875
61	3 060	3 082	6 142	91	437	1 151	1 588
62	2 976	2 829	5 805	92	337	942	1 279
63	2 667	2 787	5 454	93	262	665	927
64	2 651	2 657	5 308	94	172	565	737
65～69	11 751	12 158	23 909	95～99	282	1 209	1 491
65	2 521	2 599	5 120	95	102	418	520
66	2 448	2 426	4 874	96	84	297	381
67	2 224	2 251	4 475	97	47	210	257
68	2 278	2 355	4 633	98	31	169	200
69	2 280	2 527	4 807	99	18	115	133
70～74	13 088	15 141	28 229	100歳以上	29	209	238
70	2 315	2 566	4 881				
71	2 500	2 707	5 207	(再掲)			
72	2 556	2 994	5 550	15歳未満	25 534	24 319	49 853
73	2 756	3 328	6 084	15～64歳	150 036	144 687	294 723
74	2 961	3 546	6 507	65歳以上	56 746	76 865	133 611
75～79	13 734	17 796	31 530				
75	3 377	4 185	7 562	(構成比%)			
76	3 388	4 151	7 539	15歳未満	10.99%	9.89%	10.43%
77	3 151	4 236	7 387	15～64歳	64.58%	58.85%	61.63%
78	1 807	2 435	4 242	65歳以上	24.43%	31.26%	27.94%
79	2 011	2 789	4 800				
80～84	10 508	15 745	26 253				
80	2 321	3 377	5 698				
81	2 169	3 203	5 372				
82	2 288	3 308	5 596				
83	2 087	3 221	5 308				
84	1 643	2 636	4 279				
85～89	5 570	9 985	15 555				
85	1 280	2 172	3 452				
86	1 320	2 148	3 468				
87	1 142	2 059	3 201				
88	1 020	1 976	2 996				
89	808	1 630	2 438				

7. 住民基本台帳による人口（つづき）

(2) 小学校区、年齢(5歳階級)別人口(総数及び世帯数)

小学校区	総数	0 ～4歳	5 ～9歳	10 ～14歳	15 ～19歳	20 ～24歳	25 ～29歳	30 ～34歳	35 ～39歳	40 ～44歳	45 ～49歳	50 ～54歳
総数	478 187	15 000	16 479	18 374	21 026	27 405	28 142	25 928	25 009	26 683	32 427	42 153
孔舎衛	11 834	348	368	418	541	671	645	572	579	545	785	1 098
孔舎衛東	7 904	248	302	316	397	372	328	381	402	452	548	685
石切切	12 255	413	480	572	638	749	634	616	627	688	915	1 239
石切東	10 282	272	415	485	520	559	408	442	458	561	762	939
枚岡西	13 079	320	471	607	672	762	709	593	556	747	979	1 322
枚岡東	9 570	265	340	412	441	497	420	442	435	515	635	830
縄手北	6 842	158	180	188	219	333	346	345	334	324	385	562
縄手東	6 203	186	243	318	293	253	239	281	328	373	473	520
縄手	7 209	259	240	255	266	365	324	407	360	388	479	656
上四糸	5 182	141	170	193	223	227	258	238	230	262	324	469
くすは縄手南	14 822	476	527	601	630	720	684	743	789	797	955	1 257
池島学園	11 658	377	450	440	483	519	578	627	647	607	723	994
成和	18 779	650	773	885	988	1 045	974	918	962	1 096	1 413	1 808
鴻池東	9 390	258	329	382	437	480	445	411	382	470	613	943
弥栄	8 041	255	331	370	375	509	556	479	450	490	665	802
加納	10 239	288	393	557	523	485	503	487	550	655	727	895
北宮	11 128	383	439	451	526	722	821	686	656	622	803	1 166
英田北	14 526	432	496	666	786	939	852	733	696	795	1 047	1 444
英田南	12 103	447	469	458	492	605	714	701	692	679	834	1 009
玉川	10 317	398	418	408	419	540	589	601	620	612	711	936
岩田西	11 372	364	390	397	540	612	621	534	586	594	875	1 013
岩田美	7 709	280	265	265	298	340	464	450	418	459	475	683
若江北	11 678	468	437	473	580	660	653	593	596	643	838	1 027
花園北	4 713	127	192	194	205	236	251	282	226	290	283	406
花園南	6 894	221	227	228	283	364	394	369	363	331	391	642
玉串	10 067	391	404	358	378	525	576	575	576	531	631	879
森河内	10 649	368	397	474	532	555	706	708	555	692	836	962
楠根東	11 505	399	378	418	471	593	790	737	666	660	753	987
楠根東	13 337	407	400	540	658	771	889	752	707	799	983	1 232
西堤	12 002	427	398	382	563	721	880	742	685	690	778	1 035
藤戸	9 383	323	247	268	359	615	731	635	554	545	665	874
意岐部	9 126	260	193	273	362	512	538	442	410	517	634	801
意岐部東	4 425	90	68	107	178	351	415	310	239	224	322	429
高井田東	11 921	283	427	492	463	580	670	648	618	743	868	995
高井田西	5 742	179	164	173	175	382	612	477	397	393	412	477
長堂	9 977	251	210	230	272	787	994	825	648	639	695	812
布施	10 261	368	353	318	365	596	703	638	581	569	683	822
荒川	9 737	287	297	303	377	637	602	565	568	506	635	789
桜橋	10 549	354	353	390	416	621	576	511	563	602	639	817
八戸の里	8 964	315	285	301	313	466	538	544	506	588	595	698
八戸の里東	8 816	267	410	465	376	436	345	398	443	550	673	751
小阪	6 350	246	283	266	306	340	301	295	365	341	377	519
上小阪	10 294	291	360	427	508	804	556	448	437	519	631	821
弥刀東	8 152	195	209	236	429	690	565	421	393	354	429	650
弥刀	8 200	185	212	258	376	681	492	420	382	377	479	666
長瀬北	5 844	168	161	170	204	383	361	331	300	322	341	449
柏田	5 028	125	134	165	202	452	413	317	293	271	311	413
長瀬西	6 318	277	240	224	236	374	461	382	357	382	353	463
長瀬東	4 815	127	126	142	177	319	330	261	235	241	317	357
長瀬南	4 873	146	159	167	197	253	286	255	234	242	260	408
大蓮	8 123	237	266	288	358	397	402	360	355	391	489	702

資料：行政管理部情報政策室情報政策課

(注) 住民基本台帳法の改正(平成24年7月9日施行)により住民基本台帳人口に外国人を含む。

令和6年9月30日現在

55 ～59歳	60 ～64歳	65 ～69歳	70 ～74歳	75 ～79歳	80 ～84歳	85 ～89歳	90 ～94歳	95 ～99歳	100歳 以上	世帯数	小学校区
36 709	29 241	23 909	28 229	31 530	26 253	15 555	6 406	1 491	238	250 995	総 数
1 027	799	662	774	869	652	318	131	28	4	5 696	孔 舎 衛
593	507	469	521	554	455	239	104	31	0	3 793	孔 舎 衛 東
1 075	782	534	615	651	576	298	119	28	6	5 778	石 切 東
827	737	605	618	659	528	299	142	40	6	4 798	石 岡 西
1 046	776	638	813	849	647	409	124	31	8	6 303	枚 岡 東
814	644	508	599	667	576	339	149	35	7	4 662	枚 岡 東
558	469	377	470	612	513	320	116	28	5	3 808	縄 手 北
462	375	316	353	431	375	256	100	23	5	3 098	縄 手 東
547	440	333	386	489	506	335	141	28	5	3 853	縄 手 東
385	330	275	365	405	335	221	100	27	4	2 688	上 四 条
1 180	969	857	976	1 058	877	488	189	43	6	7 432	くすは縄手南
862	740	572	720	873	821	444	146	31	4	5 819	池 島 学 園
1 491	1 122	926	958	1 117	897	459	231	58	8	8 768	成 和
845	590	430	617	663	571	343	149	28	4	4 756	鴻 池 東
677	471	285	349	419	321	160	63	12	2	4 149	弥 栄 納
747	681	632	674	601	452	242	114	29	4	4 876	加 北 宮
841	622	475	508	539	478	265	98	23	4	5 518	北 田 北
1 284	837	661	756	876	658	391	143	28	6	7 185	英 田 北
889	802	583	675	819	643	411	142	35	4	6 296	英 田 南
760	605	472	605	649	543	269	127	29	6	5 106	玉 川 西
899	676	569	764	824	621	342	109	34	8	5 814	岩 田 西
624	443	405	478	528	464	259	95	14	2	4 188	玉 美 江
803	659	596	627	828	655	357	141	36	8	5 704	若 園 北
312	301	247	256	317	294	198	74	18	4	2 423	花 園 北
540	430	365	417	516	422	272	91	22	6	3 655	花 園 北
796	583	494	641	735	564	289	123	16	2	5 018	玉 串
805	615	431	468	601	468	325	122	26	3	5 272	森 河 内
861	706	531	566	721	659	406	160	37	6	5 996	楠 根 東
1 026	660	606	794	815	678	403	170	43	4	7 288	楠 根 東
896	655	544	724	751	601	347	139	35	9	6 535	西 堤 戸
694	534	454	503	503	484	272	98	23	2	5 254	藤 戸 部
682	543	517	697	723	528	306	142	40	6	5 046	意 岐 部
391	271	213	232	230	180	120	46	6	3	2 970	意 岐 部 東
867	806	703	816	792	596	349	159	38	8	6 442	高 井 田 東
377	282	237	254	318	234	133	50	14	2	3 588	高 井 田 西
650	585	468	552	564	399	242	123	27	4	6 710	長 堂
686	605	517	585	684	579	369	181	47	12	5 964	布 施 川
738	676	531	580	622	491	327	163	39	4	5 577	荒 川 橋
717	719	593	717	699	584	396	209	63	10	5 920	桜 橋
681	566	466	572	589	476	297	125	35	8	5 296	八 戸 の 里
640	516	433	568	646	497	269	109	22	2	4 373	八 戸 の 里 東
467	416	366	373	371	309	247	130	26	6	3 128	小 阪
751	578	527	612	745	665	402	167	38	7	5 503	上 小 阪
588	566	423	477	579	505	302	119	22	0	4 699	弥 刀 東
616	541	431	461	602	511	329	139	36	6	4 688	弥 刀 東
458	360	297	427	412	345	221	107	25	2	3 676	長 瀬 北
378	266	222	272	293	252	158	79	10	2	3 013	柏 田
433	355	276	389	406	360	241	93	15	1	3 259	長 瀬 西
372	334	257	283	302	309	212	89	25	0	2 748	長 瀬 東
396	287	234	269	341	399	245	79	15	1	2 568	長 瀬 南
655	409	346	503	673	700	414	147	29	2	4 298	大 蓮

7. 住民基本台帳による人口（つづき）

(3) 小学校区、年齢(5歳階級)別人口(男)

小学校区	総数	0 ～4歳	5 ～9歳	10 ～14歳	15 ～19歳	20 ～24歳	25 ～29歳	30 ～34歳	35 ～39歳	40 ～44歳	45 ～49歳
総数	232 316	7 715	8 419	9 400	10 700	14 067	14 254	13 435	12 973	13 788	16 379
孔 舎 衙	5 835	171	188	210	286	357	344	301	338	280	393
孔 舎 衙 東	3 877	113	153	178	205	198	164	204	209	231	291
石 切	6 021	198	242	306	341	383	328	319	313	341	438
石 切 東	4 886	140	193	251	250	294	193	211	233	267	374
枚 岡 西	6 401	170	230	302	344	410	346	311	285	398	484
枚 岡 東	4 516	144	179	222	208	254	197	226	216	248	308
縄 手 北	3 176	83	105	95	106	176	159	179	162	169	192
縄 手 東	2 927	106	122	172	149	135	117	140	141	179	229
縄 手 南	3 398	131	118	121	139	187	136	188	193	192	243
上 四 条	2 497	74	100	87	119	109	136	124	124	145	153
くすは縄手南	7 276	247	281	307	321	367	354	388	398	431	503
池 島 学 園	5 626	212	230	229	245	255	287	318	324	316	380
成 和	9 100	333	397	440	522	508	495	473	482	531	680
鴻 池 東	4 322	126	158	205	230	234	216	206	195	212	298
弥 栄	4 135	140	163	198	186	264	288	263	234	271	348
加 納	4 965	149	202	261	257	260	274	262	287	321	369
北 宮	5 675	194	243	238	256	375	456	376	349	315	423
英 田 北	7 183	222	267	356	416	527	447	380	369	398	514
英 田 南	5 821	245	245	234	243	278	345	368	338	371	414
玉 川	5 012	190	222	224	216	286	295	298	314	316	381
岩 田 西	5 436	176	199	203	269	296	301	266	301	317	434
玉 美	3 690	155	130	148	143	137	222	225	218	241	242
若 江	5 728	242	229	222	305	344	341	306	315	338	431
花 園 北	2 252	66	99	87	120	111	116	131	128	138	142
花 園 南	3 272	106	109	113	148	171	190	177	192	172	198
玉 串	4 948	213	211	181	199	275	280	299	304	279	331
森 河 内	5 247	185	210	230	275	283	357	363	284	360	423
楠 根 東	5 610	205	184	225	226	320	390	376	358	350	391
楠 根 西	6 468	203	203	271	328	404	479	401	377	414	483
西 堤 戸	5 772	221	189	211	274	375	439	382	351	375	362
藤 戸 部	4 743	182	136	121	176	321	403	343	306	279	342
意 岐 部 東	4 395	140	98	136	189	252	275	237	211	270	327
意 岐 部 西	2 314	45	36	55	78	184	238	182	134	120	163
高 井 田 東	5 661	149	217	255	241	299	325	346	302	377	438
高 井 田 西	2 901	88	77	89	89	202	313	263	211	214	222
長 堂	4 915	124	114	105	137	379	486	442	332	353	358
布 施 川	4 913	195	167	154	178	284	350	321	313	294	374
荒 川	4 783	161	142	163	191	322	295	298	299	261	323
桜 橋	5 037	175	181	208	206	334	313	243	299	307	330
八 戸 の 里	4 236	176	135	154	155	234	249	277	245	293	286
八 戸 の 里 東	4 221	136	219	233	195	233	181	209	206	268	329
小 阪	3 006	113	145	134	150	177	161	142	174	160	192
上 小 阪	4 940	154	165	189	276	421	285	246	222	270	308
弥 刀 東	4 064	90	108	133	220	393	304	215	224	186	228
弥 刀 西	4 055	86	108	132	195	378	249	225	213	219	248
長 瀬 北	2 930	86	84	96	98	221	190	184	156	173	183
柏 田	2 439	63	58	85	94	172	188	164	178	157	160
長 瀬 西	3 056	133	126	105	112	190	241	197	190	214	182
長 瀬 東	2 290	60	68	84	91	155	167	127	120	125	151
長 瀬 南	2 375	79	76	81	108	132	140	132	117	132	129
大 蓮	3 970	120	158	161	195	211	209	181	189	200	254

資料:行政管理部情報政策室情報政策課

(注) 住民基本台帳法の改正(平成24年7月9日施行)により住民基本台帳人口に外国人を含む。

令和6年9月30日現在

50 ～54歳	55 ～59歳	60 ～64歳	65 ～69歳	70 ～74歳	75 ～79歳	80 ～84歳	85 ～89歳	90 ～94歳	95 ～99歳	100歳 以上	小学校区
21 282	18 614	14 544	11 751	13 088	13 734	10 508	5 570	1 784	282	29	総 数
538	517	391	339	366	375	281	114	41	4	1	孔 舎 衛
350	300	237	243	249	241	189	86	27	9	0	孔 舎 衛 東
609	552	404	264	291	287	252	105	43	4	1	石 切 東
467	408	374	289	289	286	222	97	39	8	1	石 切 東
660	546	393	321	381	359	254	162	34	10	1	枚 岡 西
401	384	322	249	283	291	209	130	39	5	1	枚 岡 東
277	260	240	184	208	241	183	114	36	6	1	繩 手 北
273	229	181	145	161	187	149	75	32	4	1	繩 手 東
336	282	230	162	182	189	201	120	44	4	0	繩 手 東
238	200	162	139	163	173	131	88	26	6	0	上 四 条
631	580	504	435	457	476	351	192	46	7	0	くすは 繩 手 南
501	416	383	261	328	377	331	184	41	8	0	池 島 学 園
896	784	556	448	477	487	351	167	66	6	1	成 和
433	447	268	205	250	278	200	116	42	3	0	鴻 池 東
438	364	244	153	171	179	147	69	12	3	0	弥 栄
444	356	307	314	320	269	185	86	31	10	1	加 納
606	438	340	256	249	244	197	95	23	2	0	北 宮
690	652	440	339	334	369	266	140	49	6	2	英 田 北
508	437	387	301	318	342	252	140	45	10	0	英 田 南
470	378	292	236	260	273	225	91	39	5	1	玉 川
489	463	337	243	339	373	257	126	40	7	0	岩 田 西
354	294	245	196	214	237	177	91	20	1	0	玉 美
529	420	323	307	291	332	292	129	24	5	3	若 江
208	155	142	130	119	132	115	82	27	4	0	花 園 北
315	266	210	181	202	221	169	96	31	5	0	花 園
430	402	299	227	291	348	223	118	35	3	0	玉 串
509	403	329	228	203	258	197	110	37	3	0	森 河 内
513	438	348	263	252	299	259	162	41	9	1	楠 根 東
632	528	320	269	360	347	263	134	45	7	0	楠 根 東
535	442	306	243	332	308	258	115	49	5	0	西 堤
454	381	268	228	229	232	201	105	30	6	0	藤 戸
411	330	275	236	320	329	224	95	34	6	0	意 岐 部
229	232	147	114	124	104	80	38	10	1	0	意 岐 部 東
474	424	364	308	401	341	238	105	49	7	1	高 井 田 東
239	202	153	113	110	153	103	39	15	5	1	高 井 田 西
433	332	288	240	253	255	163	86	30	5	0	長 堂
414	346	298	257	278	286	227	127	42	5	3	布 施
401	374	352	249	304	290	189	115	46	8	0	荒 川
402	341	317	300	342	308	237	126	54	11	3	桜 橋
348	329	294	225	263	260	170	104	34	4	1	八 戸 の 里
375	322	246	209	247	277	213	89	27	6	1	八 戸 の 里 東
263	236	193	167	181	171	130	83	28	6	0	小 阪
425	370	298	263	255	344	255	146	40	7	1	上 小 阪 東
326	297	278	223	229	264	198	113	32	3	0	弥 刀 東
336	322	265	222	225	269	207	118	30	7	1	弥 刀
239	258	169	150	213	189	135	67	30	8	1	長 瀬 北
222	213	144	101	138	140	90	51	20	1	0	拍 田
240	219	176	132	172	189	135	75	23	5	0	長 瀬 西
196	188	149	138	142	125	95	79	28	2	0	長 瀬 東
208	214	150	122	122	144	158	96	30	5	0	長 瀬 南
367	343	206	184	200	286	274	179	48	5	0	大 蓮

7. 住民基本台帳による人口（つづき）

(4) 小学校区、年齢(5歳階級)別人口(女)

小学校区	総数	0 ～4歳	5 ～9歳	10 ～14歳	15 ～19歳	20 ～24歳	25 ～29歳	30 ～34歳	35 ～39歳	40 ～44歳	45 ～49歳
総数	245 871	7 285	8 060	8 974	10 326	13 338	13 888	12 493	12 036	12 895	16 048
孔 舎 衙	5 999	177	180	208	255	314	301	271	241	265	392
孔 舎 衙 東	4 027	135	149	138	192	174	164	177	193	221	257
石 切	6 234	215	238	266	297	366	306	297	314	347	477
石 切 東	5 396	132	222	234	270	265	215	231	225	294	388
枚 岡 西	6 678	150	241	305	328	352	363	282	271	349	495
枚 岡 東	5 054	121	161	190	233	243	223	216	219	267	327
縄 手 北	3 666	75	75	93	113	157	187	166	172	155	193
縄 手 東	3 276	80	121	146	144	118	122	141	187	194	244
縄 手 南	3 811	128	122	134	127	178	188	219	167	196	236
上 四 条	2 685	67	70	106	104	118	122	114	106	117	171
くすは縄手南	7 546	229	246	294	309	353	330	355	391	366	452
池 島 学 園	6 032	165	220	211	238	264	291	309	323	291	343
成 和	9 679	317	376	445	466	537	479	445	480	565	733
鴻 池 東	5 068	132	171	177	207	246	229	205	187	258	315
弥 栄	3 906	115	168	172	189	245	268	216	216	219	317
加 納	5 274	139	191	296	266	225	229	225	263	334	358
北 宮	5 453	189	196	213	270	347	365	310	307	307	380
英 田 北	7 343	210	229	310	370	412	405	353	327	397	533
英 田 南	6 282	202	224	224	249	327	369	333	354	308	420
玉 川	5 305	208	196	184	203	254	294	303	306	296	330
岩 田 西	5 936	188	191	194	271	316	320	268	285	277	441
玉 美	4 019	125	135	117	155	203	242	225	200	218	233
若 江	5 950	226	208	251	275	316	312	287	281	305	407
花 園 北	2 461	61	93	107	85	125	135	151	98	152	141
花 園 南	3 622	115	118	115	135	193	204	192	171	159	193
玉 串	5 119	178	193	177	179	250	296	276	272	252	300
森 河 内	5 402	183	187	244	257	272	349	345	271	332	413
楠 根 東	5 895	194	194	193	245	273	400	361	308	310	362
楠 根 西	6 869	204	197	269	330	367	410	351	330	385	500
西 堤 戸	6 230	206	209	171	289	346	441	360	334	315	416
藤 部	4 640	141	111	147	183	294	328	292	248	266	323
意 岐 部 東	4 731	120	95	137	173	260	263	205	199	247	307
意 岐 部 西	2 111	45	32	52	100	167	177	128	105	104	159
高 井 田 東	6 260	134	210	237	222	281	345	302	316	366	430
高 井 田 西	2 841	91	87	84	86	180	299	214	186	179	190
長 堂	5 062	127	96	125	135	408	508	383	316	286	337
布 施 川	5 348	173	186	164	187	312	353	317	268	275	309
荒 川	4 954	126	155	140	186	315	307	267	269	245	312
桜 橋	5 512	179	172	182	210	287	263	268	264	295	309
八 戸 の 里	4 728	139	150	147	158	232	289	267	261	295	309
八 戸 の 里 東	4 595	131	191	232	181	203	164	189	237	282	344
小 阪	3 344	133	138	132	156	163	140	153	191	181	185
上 小 阪	5 354	137	195	238	232	383	271	202	215	249	323
弥 刀 東	4 088	105	101	103	209	297	261	206	169	168	201
弥 刀 西	4 145	99	104	126	181	303	243	195	169	158	231
長 瀬 北	2 914	82	77	74	106	162	171	147	144	149	158
柏 田	2 589	62	76	80	108	280	225	153	115	114	151
長 瀬 西	3 262	144	114	119	124	184	220	185	167	168	171
長 瀬 東	2 525	67	58	58	86	164	163	134	115	116	166
長 瀬 南	2 498	67	83	86	89	121	146	123	117	110	131
大 蓮	4 153	117	108	127	163	186	193	179	166	191	235

資料:行政管理部情報政策室情報政策課

(注) 住民基本台帳法の改正(平成24年7月9日施行)により住民基本台帳人口に外国人を含む。

令和6年9月30日現在

50 ～54歳	55 ～59歳	60 ～64歳	65 ～69歳	70 ～74歳	75 ～79歳	80 ～84歳	85 ～89歳	90 ～94歳	95 ～99歳	100歳 以上	小学校区
20 871	18 095	14 697	12 158	15 141	17 796	15 745	9 985	4 622	1 209	209	総 数
560	510	408	323	408	494	371	204	90	24	3	孔 舎 衛
335	293	270	226	272	313	266	153	77	22	0	孔 舎 衛 東
630	523	378	270	324	364	324	193	76	24	5	石 切
472	419	363	316	329	373	306	202	103	32	5	石 切 東
662	500	383	317	432	490	393	247	90	21	7	枚 岡 西
429	430	322	259	316	376	367	209	110	30	6	枚 岡 東
285	298	229	193	262	371	330	206	80	22	4	繩 手 北
247	233	194	171	192	244	226	181	68	19	4	繩 手 東
320	265	210	171	204	300	305	215	97	24	5	繩 手 手
231	185	168	136	202	232	204	133	74	21	4	上 四 条
626	600	465	422	519	582	526	296	143	36	6	くすは 繩 手 南
493	446	357	311	392	496	490	260	105	23	4	池 島 学 園
912	707	566	478	481	630	546	292	165	52	7	成 和
510	398	322	225	367	385	371	227	107	25	4	鴻 池 東
364	313	227	132	178	240	174	91	51	9	2	弥 栄
451	391	374	318	354	332	267	156	83	19	3	加 納
560	403	282	219	259	295	281	170	75	21	4	北 宮
754	632	397	322	422	507	392	251	94	22	4	英 田 北
501	452	415	282	357	477	391	271	97	25	4	英 田 南
466	382	313	236	345	376	318	178	88	24	5	玉 川
524	436	339	326	425	451	364	216	69	27	8	岩 田 西
329	330	198	209	264	291	287	168	75	13	2	玉 美
498	383	336	289	336	496	363	228	117	31	5	若 江
198	157	159	117	137	185	179	116	47	14	4	花 園 北
327	274	220	184	215	295	253	176	60	17	6	花 園
449	394	284	267	350	387	341	171	88	13	2	玉 串
453	402	286	203	265	343	271	215	85	23	3	森 河 内
474	423	358	268	314	422	400	244	119	28	5	楠 根 東
600	498	340	337	434	468	415	269	125	36	4	楠 根 東
500	454	349	301	392	443	343	232	90	30	9	西 堤 戸
420	313	266	226	274	271	283	167	68	17	2	藤 戸
390	352	268	281	377	394	304	211	108	34	6	意 岐 部
200	159	124	99	108	126	100	82	36	5	3	意 岐 部 東
521	443	442	395	415	451	358	244	110	31	7	高 井 田 東
238	175	129	124	144	165	131	94	35	9	1	高 井 田 西
379	318	297	228	299	309	236	156	93	22	4	長 堂
408	340	307	260	307	398	352	242	139	42	9	布 施 川
388	364	324	282	276	332	302	212	117	31	4	荒 川
415	376	402	293	375	391	347	270	155	52	7	桜 橋
350	352	272	241	309	329	306	193	91	31	7	八 戸 の 里
376	318	270	224	321	369	284	180	82	16	1	八 戸 の 里 東
256	231	223	199	192	200	179	164	102	20	6	小 阪
396	381	280	264	357	401	410	256	127	31	6	上 小 阪 東
324	291	288	200	248	315	307	189	87	19	0	弥 刀 東
330	294	276	209	236	333	304	211	109	29	5	長 刀
210	200	191	147	214	223	210	154	77	17	1	長 瀬 北
191	165	122	121	134	153	162	107	59	9	2	拍 瀬 田
223	214	179	144	217	217	225	166	70	10	1	長 瀬 西
161	184	185	119	141	177	214	133	61	23	0	長 瀬 東
200	182	137	112	147	197	241	149	49	10	1	長 瀬 南
335	312	203	162	303	387	426	235	99	24	2	大 蓮

7. 住民基本台帳による人口（つづき）

(5) 町丁目別人口及び世帯数（つづく）

町 丁 目	人 口			世 帯 数	面 積 (ha)
	総 数	男	女		
総 数	478 187	232 316	245 871	250 995	6 178.0
善 根 寺 町 1 丁 目	861	419	442	406	95.4
" 2 丁 目	772	388	384	348	6.7
" 3 丁 目	647	339	308	271	10.4
" 4 丁 目	1 072	531	541	528	17.9
" 5 丁 目	886	437	449	459	9.2
" 6 丁 目	565	276	289	259	38.3
池 之 端 町	1 627	815	812	747	15.0
元 町 1 丁 目	368	183	185	159	8.8
" 2 丁 目	121	56	65	49	8.4
布 市 町 1 丁 目	1 292	634	658	633	12.3
" 2 丁 目	504	267	237	258	10.6
" 3 丁 目	319	154	165	157	16.4
" 4 丁 目	1 025	506	519	474	8.1
日 下 町 1 丁 目	1 499	726	773	712	19.8
" 2 丁 目	1 186	569	617	563	13.4
" 3 丁 目	1 513	730	783	745	8.9
" 4 丁 目	1 965	915	1 050	1 008	9.3
" 5 丁 目	1 066	526	540	522	9.6
" 6 丁 目	1 279	651	628	622	10.5
" 7 丁 目	712	352	360	376	14.7
" 8 丁 目	509	264	245	210	100.2
北 石 切 町	1 707	808	899	739	15.5
中 石 切 町 1 丁 目	808	390	418	383	8.8
" 2 丁 目	1 602	800	802	702	14.3
" 3 丁 目	1 077	534	543	482	16.5
" 4 丁 目	1 224	592	632	622	11.7
" 5 丁 目	2 130	1 082	1 048	949	20.5
" 6 丁 目	32	20	12	24	10.8
" 7 丁 目	1	1	0	1	7.1
西 石 切 町 1 丁 目	1 543	730	813	750	11.9
" 2 丁 目	1 471	695	776	683	9.4
" 3 丁 目	547	259	288	307	9.4
" 4 丁 目	281	130	151	144	7.3
" 5 丁 目	462	240	222	254	7.8
" 6 丁 目	7	3	4	3	7.4
" 7 丁 目	1 070	545	525	474	7.9
東 石 切 町 1 丁 目	661	312	349	313	9.9
" 2 丁 目	904	429	475	426	9.2
" 3 丁 目	844	383	461	445	8.7
" 4 丁 目	1 410	677	733	704	16.1
" 5 丁 目	1 162	574	588	506	8.2
" 6 丁 目	1 131	542	589	501	10.0
上 石 切 町 1 丁 目	1 253	614	639	605	11.6
" 2 丁 目	1 160	521	639	542	225.1
弥 生 町	1 342	661	681	628	20.0
宝 町	430	232	198	232	28.7
新 町	1 670	806	864	840	21.9
鷹 殿 町	2 521	1 221	1 300	1 260	23.7
東 山 町	2 515	1 242	1 273	1 205	23.2

資料：行政管理部情報政策室情報政策課

(注) 住民基本台帳法の改正(平成24年7月9日施行)により住民基本台帳人口に外国人を含む。

令和6年9月30日現在

町 丁 目	人 口			世 帯 数	面 積 (ha)
	総 数	男	女		
南 箱 庄 町	3 090	1 505	1 585	1 391	18.1
箱 殿 町	1 313	628	685	610	11.9
鳥 居 町	2 183	1 049	1 134	982	11.2
額 田 町	1 131	522	609	611	10.2
立 花 町	1 666	803	863	747	13.9
山 手 町	1 184	550	634	547	150.2
豊 浦 町	1 565	747	818	751	12.4
東 豊 浦 町	1 065	508	557	511	148.2
出 雲 井 本 町	1 235	571	664	653	7.4
出 雲 井 町	551	257	294	316	54.5
桜 町	586	299	287	317	8.6
旭 町	2 682	1 235	1 447	1 453	17.7
昭 和 町	1 834	859	975	1 006	16.2
喜 里 川 町	2 309	1 078	1 231	1 228	16.6
本 町	1 740	783	957	1 032	12.4
河 内 町	1 161	549	612	570	9.1
五 条 町	1 057	507	550	540	36.5
客 坊 町	864	408	456	441	54.9
若 草 町	1 041	534	507	594	12.0
神 田 町	1 806	824	982	953	10.7
御 幸 町	1 528	716	812	854	10.6
末 広 町	1 960	951	1 009	1 051	11.9
瓢 箆 山 町	1 617	799	818	962	12.9
四 条 町	1 481	679	802	679	13.6
南 四 条 町	1 526	708	818	784	12.2
上 四 条 町	2 462	1 211	1 251	1 269	183.6
新 池 島 町 1 丁 目	1 937	928	1 009	973	13.7
池 島 町 2 丁 目	2 397	1 115	1 282	1 177	13.8
池 島 町 3 丁 目	2 108	1 013	1 095	1 006	13.1
池 島 町 4 丁 目	397	182	215	209	5.7
池 島 町 1 丁 目	464	220	244	206	5.3
池 島 町 2 丁 目	588	280	308	249	7.0
池 島 町 3 丁 目	995	493	502	523	15.3
池 島 町 4 丁 目	407	200	207	207	14.8
池 島 町 5 丁 目	2	1	1	1	15.6
池 島 町 6 丁 目	1	1	0	1	10.8
池 島 町 7 丁 目	0	0	0	0	14.8
池 島 町 8 丁 目	44	16	28	39	15.8
下 六 万 寺 町 1 丁 目	923	445	478	438	7.6
下 六 万 寺 町 2 丁 目	555	272	283	233	7.0
下 六 万 寺 町 3 丁 目	1 080	547	533	582	10.4
上 六 万 寺 町	1 999	978	1 021	965	57.8
六 万 寺 町 1 丁 目	2 812	1 414	1 398	1 439	75.9
六 万 寺 町 2 丁 目	1 054	498	556	500	10.7
六 万 寺 町 3 丁 目	2 103	1 007	1 096	1 067	14.9
横 小 路 町 1 丁 目	727	382	345	428	124.4
横 小 路 町 2 丁 目	574	266	308	261	16.0
横 小 路 町 3 丁 目	655	330	325	340	12.9
横 小 路 町 4 丁 目	1 485	711	774	716	15.5
横 小 路 町 5 丁 目	1 584	785	799	813	15.7
横 小 路 町 6 丁 目	559	291	268	273	15.4

7. 住民基本台帳による人口（つづき）

(5) 町丁目別人口及び世帯数（つづき）

町 丁 目	人 口			世 帯 数	面 積 (ha)
	総 数	男	女		
鴻池徳庵町	898	447	451	438	12.2
西鴻池町1丁目	1 126	559	567	492	10.6
" 2丁目	360	181	179	216	9.0
" 3丁目	7	6	1	5	5.9
" 4丁目	17	8	9	7	7.0
鴻池本町	877	452	425	501	9.9
鴻池元町	1 054	491	563	537	6.9
島之内1丁目	1 667	784	883	826	8.8
" 2丁目	2 591	1 215	1 376	1 408	15.5
北鴻池町	9	5	4	3	12.5
鴻池町1丁目	2 161	986	1 175	1 052	14.1
" 2丁目	1 530	714	816	786	5.3
中鴻池町1丁目	2 104	976	1 128	1 003	11.3
" 2丁目	1 623	777	846	760	9.3
" 3丁目	1 601	649	952	939	10.1
南鴻池町1丁目	732	361	371	343	6.9
" 2丁目	1 399	661	738	665	10.0
東鴻池町1丁目	665	325	340	359	20.3
" 2丁目	525	238	287	296	14.7
" 3丁目	222	114	108	110	5.9
" 4丁目	1 067	510	557	495	9.1
" 5丁目	1 436	702	734	628	15.2
古箕輪1丁目	1 316	635	681	615	15.8
新三島町	1 366	681	685	625	11.6
" 1丁目	1 600	791	809	755	12.4
" 2丁目	930	463	467	422	12.8
" 3丁目	897	460	437	431	18.6
新庄1丁目	1 262	603	659	532	9.1
" 2丁目	1 724	812	912	800	11.5
" 3丁目	1 304	623	681	550	11.7
" 4丁目	865	447	418	372	14.6
新新庄西南	128	65	63	64	9.5
新新庄西南	506	240	266	224	9.7
新角田1丁目	515	275	240	256	13.8
" 2丁目	1 244	637	607	593	11.5
" 3丁目	743	381	362	318	7.4
新本庄東	27	17	10	15	4.9
本庄1丁目	324	152	172	179	8.8
" 2丁目	164	99	65	89	4.8
本庄西1丁目	332	152	180	161	9.9
" 2丁目	12	6	6	7	9.3
" 3丁目	34	15	19	13	14.5
本庄中1丁目	24	12	12	13	13.9
" 2丁目	6	2	4	4	9.0
本横枕東	0	0	0	0	8.7
横横枕西南	709	349	360	375	8.2
横横枕西南	1 428	749	679	841	10.7
中野南	90	51	39	71	3.1
中野南	113	50	63	100	4.6
中野1丁目	749	383	366	393	8.6
" 2丁目	613	312	301	277	4.6
箕輪1丁目	668	347	321	305	6.5
" 2丁目	188	105	83	103	9.2
" 3丁目	140	87	53	89	8.5

資料:行政管理部情報政策室情報政策課

(注) 住民基本台帳法の改正(平成24年7月9日施行)により住民基本台帳人口に外国人を含む。

令和6年9月30日現在

町 丁 目	人 口			世 帯 数	面 積 (ha)
	総 数	男	女		
加 納 1 丁 目	827	440	387	415	9.8
" 2 丁 目	1 387	673	714	607	12.9
" 3 丁 目	2 062	959	1 103	838	20.2
" 4 丁 目	10	8	2	9	27.6
" 5 丁 目	72	34	38	35	26.0
" 6 丁 目	855	432	423	391	15.9
" 7 丁 目	3 134	1 491	1 643	1618	19.4
" 8 丁 目	1 892	928	964	963	16.2
吉 原 1 丁 目	782	404	378	342	7.4
" 2 丁 目	1 086	595	491	566	16.5
中 新 開 1 丁 目	1 024	527	497	516	10.6
" 2 丁 目	1 304	658	646	750	14.1
今 米 1 丁 目	1 415	735	680	704	18.3
" 2 丁 目	342	193	149	181	12.5
川 中	228	124	104	138	5.4
川 田 1 丁 目	1 224	596	628	589	10.1
" 2 丁 目	1 285	630	655	585	14.0
" 3 丁 目	244	134	110	107	13.7
" 4 丁 目	12	6	6	7	12.8
水 走 1 丁 目	798	422	376	355	23.6
" 2 丁 目	1 116	560	556	583	15.5
" 3 丁 目	43	28	15	30	20.5
" 4 丁 目	46	29	17	41	13.5
" 5 丁 目	8	3	5	6	13.5
松 原 1 丁 目	1 635	847	788	785	14.0
" 2 丁 目	1 051	522	529	498	6.5
松 原 南 1 丁 目	0	0	0	0	15.4
" 2 丁 目	0	0	0	0	13.1
吉 田 下 島	1 358	695	663	616	18.5
吉 田 本 町 1 丁 目	1 420	710	710	673	15.6
" 2 丁 目	614	329	285	324	7.9
" 3 丁 目	2 062	973	1 089	983	13.0
吉 田 1 丁 目	1 458	709	749	789	8.3
" 2 丁 目	1 417	707	710	735	8.9
" 3 丁 目	1 872	905	967	915	13.7
" 4 丁 目	1 452	690	762	716	12.5
" 5 丁 目	1 658	795	863	907	14.7
" 6 丁 目	1 628	777	851	787	12.2
" 7 丁 目	1 331	621	710	729	13.7
" 8 丁 目	1 065	506	559	587	9.2
" 9 丁 目	222	111	111	131	12.5
菱 江 1 丁 目	1 141	575	566	522	20.6
" 2 丁 目	362	207	155	212	15.9
" 3 丁 目	197	102	95	120	16.3
" 4 丁 目	120	57	63	63	6.7
" 5 丁 目	798	399	399	363	6.3
" 6 丁 目	239	114	125	134	6.4
稻 葉 1 丁 目	2 407	1 144	1 263	1087	15.5
" 2 丁 目	690	331	359	348	11.7
" 3 丁 目	1 124	541	583	635	10.8
" 4 丁 目	1 133	541	592	528	10.1
菱 屋 東 1 丁 目	1 195	545	650	627	9.9
" 2 丁 目	1 167	598	569	630	8.9
" 3 丁 目	468	275	193	310	6.6

7. 住民基本台帳による人口（つづき）

(5) 町丁目別人口及び世帯数（つづき）

町 丁 目	人 口			世 帯 数	面 積 (ha)
	総 数	男	女		
西 岩 田 1 丁 目	997	458	539	482	9.4
" 2 丁 目	1 426	679	747	739	9.5
" 3 丁 目	5 186	2 359	2 827	2 707	24.0
" 4 丁 目	1 741	855	886	795	15.2
岩 田 町 1 丁 目	1 619	805	814	926	13.8
" 2 丁 目	92	46	46	37	14.4
" 3 丁 目	1 683	792	891	915	9.7
" 4 丁 目	1 352	648	704	768	9.8
" 5 丁 目	2 176	1 011	1 165	1 130	15.6
" 6 丁 目	2 061	980	1 081	974	12.4
瓜 生 堂 1 丁 目	2 254	1 091	1 163	1 246	13.5
" 2 丁 目	1 786	848	938	992	9.5
" 3 丁 目	545	264	281	250	4.0
若江西新町 1 丁 目	768	384	384	379	15.2
" 2 丁 目	635	304	331	292	9.7
" 3 丁 目	826	403	423	420	12.8
" 4 丁 目	823	457	366	459	11.7
" 5 丁 目	13	7	6	7	8.1
若江北町 1 丁 目	571	275	296	298	4.6
" 2 丁 目	912	422	490	494	7.3
" 3 丁 目	1 142	572	570	559	11.8
若江南町 1 丁 目	703	339	364	323	7.3
" 2 丁 目	839	408	431	415	7.9
" 3 丁 目	402	201	201	175	5.9
" 4 丁 目	977	504	473	469	5.8
" 5 丁 目	188	91	97	93	6.9
若江本町 1 丁 目	1 071	506	565	579	4.9
" 2 丁 目	1 114	563	551	581	6.7
" 3 丁 目	875	417	458	361	6.5
" 4 丁 目	1 038	514	524	520	8.2
若江東町 1 丁 目	888	430	458	462	6.3
" 2 丁 目	1 657	791	866	791	11.1
" 3 丁 目	915	453	462	496	6.2
" 4 丁 目	1 067	510	557	481	11.2
" 5 丁 目	553	265	288	249	6.5
" 6 丁 目	458	238	220	212	13.5
花園西町 1 丁 目	2 026	942	1 084	1 017	10.5
" 2 丁 目	1 021	482	539	534	5.2
花園本町 1 丁 目	898	458	440	492	9.3
" 2 丁 目	1 844	867	977	953	11.0
花園東町 1 丁 目	1 930	939	991	1 014	12.1
" 2 丁 目	1 903	921	982	1 005	12.1
" 3 丁 目	509	240	269	235	7.4
玉串町西 1 丁 目	592	289	303	283	5.5
" 2 丁 目	488	224	264	217	6.8
" 3 丁 目	1 542	761	781	780	8.4
玉串元町 1 丁 目	1 281	664	617	762	11.1
" 2 丁 目	1 554	797	757	844	12.7
玉串町東 1 丁 目	1 805	792	1 013	931	11.0
" 2 丁 目	1 592	796	796	703	11.8
" 3 丁 目	891	442	449	470	18.7

資料: 行政管理部情報政策室情報政策課

(注) 住民基本台帳法の改正(平成24年7月9日施行)により住民基本台帳人口に外国人を含む。

令和6年9月30日現在

町 丁 目	人 口			世 帯 数	面 積 (ha)
	総 数	男	女		
森 河 内 西 1 丁 目	3 021	1 463	1 558	1 456	19.1
" 2 丁 目	3 002	1 492	1 510	1 515	17.3
森 河 内 東 1 丁 目	2 243	1 099	1 144	1 162	21.0
" 2 丁 目	1 820	901	919	829	11.4
新 喜 多 1 丁 目	658	337	321	304	6.5
" 2 丁 目	713	338	375	372	6.3
稲 田 上 町 1 丁 目	2 017	969	1 048	1 043	13.1
" 2 丁 目	270	138	132	155	23.6
稲 田 新 町 1 丁 目	1 518	675	843	842	9.0
" 2 丁 目	2 414	1 204	1 210	1 287	17.5
" 3 丁 目	861	411	450	396	17.4
稲 田 本 町 1 丁 目	2 106	1 067	1 039	1 084	15.4
" 2 丁 目	1 794	870	924	897	14.1
" 3 丁 目	1 611	781	830	855	11.3
稲 田 三 島 町	585	289	296	236	9.5
徳 庵 本 町	700	324	376	418	4.4
七 軒 家	483	241	242	252	15.1
楠 根 1 丁 目	720	328	392	401	12.6
" 2 丁 目	978	495	483	514	16.4
" 3 丁 目	1 371	675	696	583	13.4
川 俣 本 町	420	205	215	202	7.7
川 俣 1 丁 目	1 400	709	691	777	21.4
" 2 丁 目	200	96	104	88	18.9
" 3 丁 目	162	84	78	119	7.7
西 堤 1 丁 目	715	355	360	398	6.1
" 2 丁 目	394	181	213	245	4.0
西 堤 西	576	315	261	433	2.9
西 堤 楠 町 1 丁 目	0	0	0	0	1.7
" 2 丁 目	196	108	88	99	3.5
" 3 丁 目	963	478	485	533	6.4
西 堤 本 通 西 1 丁 目	629	295	334	317	7.2
" 2 丁 目	224	106	118	113	4.9
" 3 丁 目	588	289	299	280	4.9
西 堤 本 通 東 1 丁 目	681	343	338	302	5.1
" 2 丁 目	652	330	322	286	5.0
" 3 丁 目	732	367	365	382	5.3
西 堤 学 園 町 1 丁 目	264	127	137	170	3.3
" 2 丁 目	412	207	205	179	4.7
" 3 丁 目	84	8	76	73	5.5
藤 戸 新 田 1 丁 目	75	35	40	45	5.1
" 2 丁 目	358	171	187	176	3.4
長 田 1 丁 目	497	232	265	236	4.5
" 2 丁 目	699	366	333	396	9.1
" 3 丁 目	863	430	433	486	5.8
長 田 西 1 丁 目	401	211	190	252	5.2
" 2 丁 目	820	442	378	492	5.6
" 3 丁 目	95	55	40	68	4.5
" 4 丁 目	320	176	144	263	5.5
" 5 丁 目	147	71	76	80	4.8
" 6 丁 目	38	24	14	22	5.9

7. 住民基本台帳による人口（つづき）

(5) 町丁目別人口及び世帯数（つづき）

町 丁 目	人 口			世 帯 数	面 積 (ha)
	総 数	男	女		
長 田 中 1 丁 目	820	430	390	578	4.4
" 2 丁 目	234	111	123	125	6.9
" 3 丁 目	89	55	34	77	6.4
" 4 丁 目	124	69	55	82	6.3
" 5 丁 目	98	45	53	55	3.8
長 田 東 1 丁 目	705	400	305	490	7.7
" 2 丁 目	26	19	7	20	7.9
" 3 丁 目	312	220	92	274	7.3
" 4 丁 目	8	3	5	6	6.0
" 5 丁 目	25	12	13	15	3.3
新 家 1 丁 目	47	29	18	25	4.5
" 2 丁 目	513	260	253	260	7.9
" 3 丁 目	294	153	141	138	7.5
新 家 西 町	1 143	550	593	565	7.4
新 家 中 町	464	233	231	239	5.3
新 家 東 町	40	22	18	26	4.9
荒 本 北 1 丁 目	2 641	1 098	1 543	1 455	19.8
" 2 丁 目	638	346	292	404	8.2
" 3 丁 目	78	44	34	49	10.5
荒 本 1 丁 目	816	381	435	519	10.2
" 2 丁 目	660	336	324	423	11.5
荒 本 西 1 丁 目	1	0	1	1	13.0
" 2 丁 目	0	0	0	0	5.2
" 3 丁 目	296	171	125	247	9.3
" 4 丁 目	239	161	78	206	8.3
荒 本 新 町	1 686	842	844	1 087	8.1
御 厨 西ノ町 1 丁 目	333	167	166	149	3.5
" 2 丁 目	370	189	181	177	3.8
御 厨 1 丁 目	703	346	357	339	5.5
" 2 丁 目	305	156	149	165	3.8
" 3 丁 目	763	355	408	368	5.4
" 4 丁 目	422	201	221	196	4.2
" 5 丁 目	64	29	35	30	2.1
" 6 丁 目	233	120	113	132	5.0
御 厨 東 1 丁 目	705	360	345	337	10.0
" 2 丁 目	1 759	811	948	938	13.0
御 厨 中 1 丁 目	881	442	439	487	9.1
" 2 丁 目	300	149	151	196	5.2
御 厨 南 1 丁 目	304	157	147	172	4.5
" 2 丁 目	1 015	536	479	679	7.4
" 3 丁 目	1 005	458	547	552	5.9
御 厨 栄 町 1 丁 目	736	318	418	487	5.1
" 2 丁 目	1 730	839	891	995	9.2
" 3 丁 目	557	243	314	278	5.3
" 4 丁 目	0	0	0	0	6.8
高 井 田	1 915	959	956	1 013	16.9
高 井 田 元 町 1 丁 目	1 089	509	580	542	9.6
" 2 丁 目	2 188	1 012	1 176	1 175	14.5
高 井 田 西 1 丁 目	555	279	276	324	5.4
" 2 丁 目	509	236	273	274	5.8
" 3 丁 目	147	63	84	77	6.7
" 4 丁 目	104	55	49	54	4.5
" 5 丁 目	514	249	265	294	4.0
" 6 丁 目	493	263	230	412	5.8

資料:行政管理部情報政策室情報政策課

(注) 住民基本台帳法の改正(平成24年7月9日施行)により住民基本台帳人口に外国人を含む。

令和6年9月30日現在

町 丁 目	人 口			世 帯 数	面 積 (ha)
	総 数	男	女		
高井田本通 1 丁目	437	207	230	281	4.7
" 2 丁目	489	268	221	287	6.0
" 3 丁目	188	102	86	128	4.3
" 4 丁目	120	54	66	54	5.5
" 5 丁目	181	138	43	176	3.8
" 6 丁目	465	206	259	252	4.7
" 7 丁目	933	468	465	615	6.6
高井田中 1 丁目	682	322	360	338	8.0
" 2 丁目	73	36	37	38	5.1
" 3 丁目	250	125	125	131	8.0
" 4 丁目	199	114	85	130	6.2
" 5 丁目	158	74	84	99	6.3
長 栄 寺	1 767	825	942	1 087	14.0
長 堂 1 丁目	2 370	1 120	1 250	1 535	15.1
" 2 丁目	1 217	596	621	838	6.3
" 3 丁目	1 837	894	943	1 132	14.6
足代北 1 丁目	1 165	621	544	846	5.2
" 2 丁目	1 873	928	945	1 216	7.1
足代新町	1 515	756	759	1 143	7.2
足代 1 丁目	1 269	606	663	860	8.0
" 2 丁目	524	215	309	361	4.3
" 3 丁目	888	409	479	634	4.7
足代南 1 丁目	874	409	465	455	4.4
" 2 丁目	207	95	112	137	2.1
三ノ瀬 1 丁目	744	366	378	486	6.9
" 2 丁目	366	182	184	215	2.7
" 3 丁目	268	133	135	154	2.1
岸田堂西 1 丁目	519	265	254	283	4.0
" 2 丁目	494	247	247	298	6.9
岸田堂北町	669	309	360	406	4.1
岸田堂南町	988	475	513	563	7.9
寺前町 1 丁目	463	221	242	219	3.3
" 2 丁目	211	98	113	136	3.5
太平寺 1 丁目	577	273	304	309	4.3
" 2 丁目	944	455	489	444	6.8
寿町 1 丁目	713	356	357	411	7.5
" 2 丁目	697	332	365	400	6.3
" 3 丁目	1 278	648	630	788	11.9
荒川 1 丁目	1 182	576	606	759	7.7
" 2 丁目	1 455	706	749	760	11.7
" 3 丁目	2 107	1 016	1 091	1 188	17.5
俊徳町 1 丁目	718	342	376	381	3.3
" 2 丁目	933	478	455	511	4.2
" 3 丁目	758	357	401	370	4.0
" 4 丁目	1 051	527	524	563	5.5
" 5 丁目	1 076	580	496	638	6.9
永和 1 丁目	1 689	772	917	991	10.7
" 2 丁目	1 456	693	763	861	14.9
" 3 丁目	1 284	612	672	683	8.2
横沼町 1 丁目	866	435	431	516	6.0
" 2 丁目	778	361	417	407	5.6
" 3 丁目	1 253	609	644	694	7.4
菱屋西 1 丁目	1 601	800	801	933	13.0
" 2 丁目	543	281	262	307	6.5

7. 住民基本台帳による人口（つづき）

(5) 町丁目別人口及び世帯数（つづき）

町 丁 目	人 口			世 帯 数	面 積 (ha)
	総 数	男	女		
菱 屋 西 3 丁 目	662	291	371	343	7.4
〃 4 丁 目	657	293	364	315	11.6
〃 5 丁 目	1 251	580	671	765	5.0
〃 6 丁 目	2 736	1 243	1 493	1 439	9.3
小 阪 1 丁 目	1 031	453	578	652	7.9
〃 2 丁 目	1 480	754	726	942	7.4
〃 3 丁 目	926	418	508	608	5.6
小 阪 本 町 1 丁 目	1 256	578	678	718	7.4
〃 2 丁 目	1 082	479	603	535	8.1
下 小 阪 1 丁 目	1 964	949	1 015	1 050	10.2
〃 2 丁 目	691	322	369	370	8.1
〃 3 丁 目	581	296	285	309	8.3
〃 4 丁 目	1 330	632	698	727	9.0
〃 5 丁 目	1 685	777	908	931	8.9
中 小 阪 1 丁 目	1 234	623	611	583	10.0
〃 2 丁 目	681	307	374	380	6.0
〃 3 丁 目	830	387	443	369	6.9
〃 4 丁 目	524	249	275	254	9.9
〃 5 丁 目	1 262	596	666	621	9.4
宝 持 1 丁 目	486	244	242	244	4.9
〃 2 丁 目	671	328	343	371	4.7
〃 3 丁 目	534	259	275	279	9.9
〃 4 丁 目	617	282	335	303	6.5
上 小 阪 1 丁 目	530	255	275	217	2.9
〃 2 丁 目	790	396	394	377	6.0
〃 3 丁 目	909	443	466	495	7.1
〃 4 丁 目	702	366	336	404	6.5
西 上 小 阪	861	395	466	497	6.1
東 上 小 阪	547	261	286	270	3.6
新 上 小 阪	2 031	870	1 161	1 104	19.5
南 上 小 阪	1 436	763	673	793	14.8
小 若 江 1 丁 目	1 698	904	794	1 066	11.1
〃 2 丁 目	1 447	720	727	868	8.7
〃 3 丁 目	1 282	641	641	720	20.7
〃 4 丁 目	512	260	252	307	4.8
近 江 堂 1 丁 目	1 384	669	715	786	11.9
〃 2 丁 目	1 241	578	663	640	7.7
〃 3 丁 目	1 095	546	549	604	8.6
友 井 1 丁 目	667	313	354	362	5.5
〃 2 丁 目	2 310	1 141	1 169	1 293	19.6
〃 3 丁 目	1 158	570	588	666	9.3
〃 4 丁 目	811	404	407	477	7.4
〃 5 丁 目	1 742	858	884	1 050	12.9
金 物 町	32	22	10	25	7.3
源 氏 ケ 丘	2 016	987	1 029	1 089	11.8
吉 松 1 丁 目	754	390	364	457	5.3
〃 2 丁 目	967	526	441	657	7.2
長 瀬 町 1 丁 目	1 034	523	511	688	9.5
〃 2 丁 目	402	186	216	291	6.2
〃 3 丁 目	489	211	278	341	9.5

資料:行政管理部情報政策室情報政策課

(注) 住民基本台帳法の改正(平成24年7月9日施行)により住民基本台帳人口に外国人を含む。

令和6年9月30日現在

町 丁 目	人 口			世 帯 数	面 積 (ha)
	総 数	男	女		
柏 田 本 町	1 210	592	618	652	13.1
柏 田 東 町	1 256	635	621	707	10.3
柏 田 西 1 丁 目	799	389	410	441	6.7
〃 2 丁 目	432	173	259	287	11.4
〃 3 丁 目	196	100	96	92	9.6
渋 川 町 1 丁 目	593	291	302	332	8.6
〃 2 丁 目	485	278	207	285	11.6
〃 3 丁 目	409	149	260	292	12.4
〃 4 丁 目	38	25	13	25	8.6
衣 摺 1 丁 目	942	459	483	535	7.6
〃 2 丁 目	916	432	484	482	10.3
〃 3 丁 目	2 088	1 052	1 036	1 011	15.0
〃 4 丁 目	2 047	944	1 103	1 060	14.8
〃 5 丁 目	743	364	379	420	16.3
〃 6 丁 目	101	54	47	71	9.9
金 岡 1 丁 目	898	408	490	474	8.2
〃 2 丁 目	389	179	210	222	4.5
〃 3 丁 目	1 060	509	551	575	7.7
〃 4 丁 目	399	197	202	300	6.5
大 蓮 東 1 丁 目	953	466	487	489	11.3
〃 2 丁 目	914	425	489	553	9.1
〃 3 丁 目	757	354	403	392	5.6
〃 4 丁 目	977	492	485	573	9.2
〃 5 丁 目	1 296	639	657	718	6.6
大 蓮 北 1 丁 目	462	228	234	258	3.4
〃 2 丁 目	1 114	529	585	625	6.9
〃 3 丁 目	1 491	731	760	738	9.1
〃 4 丁 目	1 120	559	561	581	11.4
大 蓮 南 1 丁 目	1 090	500	590	626	6.8
〃 2 丁 目	1 211	604	607	654	6.6
〃 3 丁 目	456	209	247	236	6.5
〃 4 丁 目	1 648	810	838	786	8.7
〃 5 丁 目	890	468	422	448	8.6