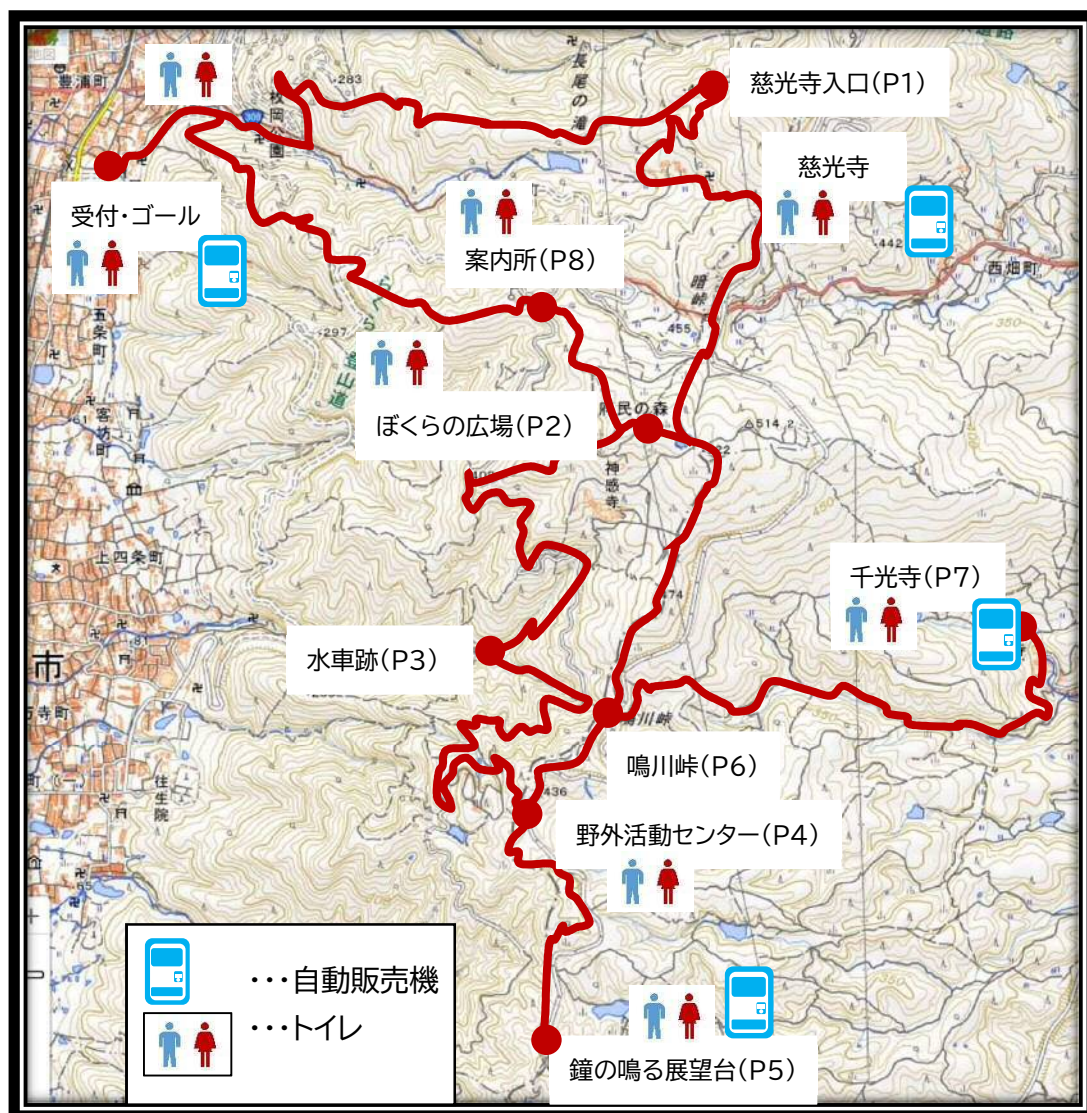


チャレンジ登山大会 ~全体コース図~



(初級)

ぼくらの広場コース 11km 4.5時間(標準時間)

受付—慈光寺入口(P1)—ぼくらの広場(P2)—案内所(P8)—ゴール

(中級)

野外活動センターコース 16km 6時間(標準時間)

受付—慈光寺入口(P1)—ぼくらの広場(P2)—水車跡(P3)—野外活動センター(P4)
—鳴川峠(P6)—ぼくらの広場—案内所(P8)—ゴール

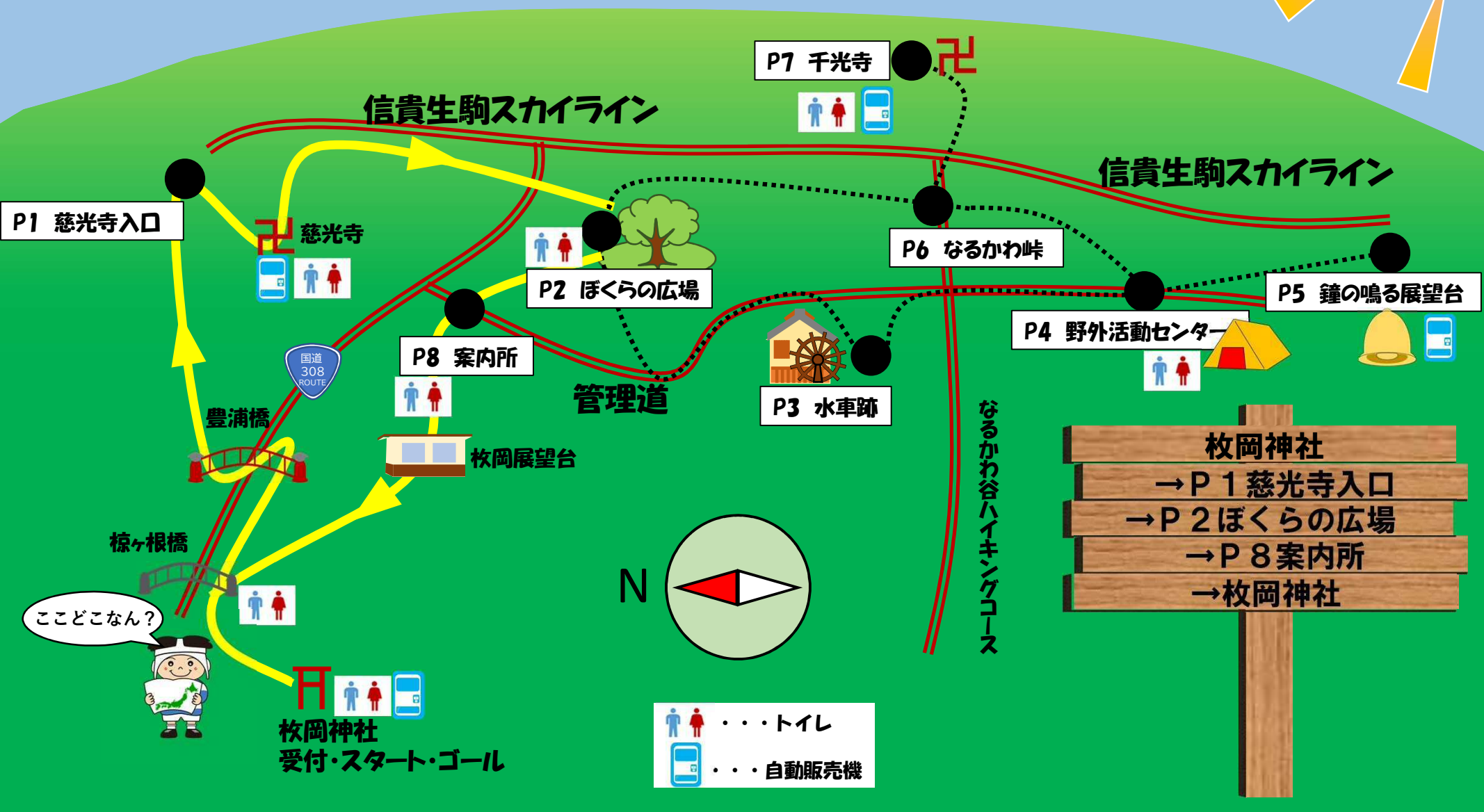
(上級)

千光寺コース 22km 7.5時間(標準時間)

受付—慈光寺入口(P1)—ぼくらの広場(P2)—水車跡(P3)—野外活動センター(P4)
—鐘の鳴る展望台(P5)—鳴川峠(P6)—千光寺(P7)—ぼくらの広場—案内所(P8)—ゴール


東大阪市民チャレンジ登山大会

初級コース 11km



枚岡神社

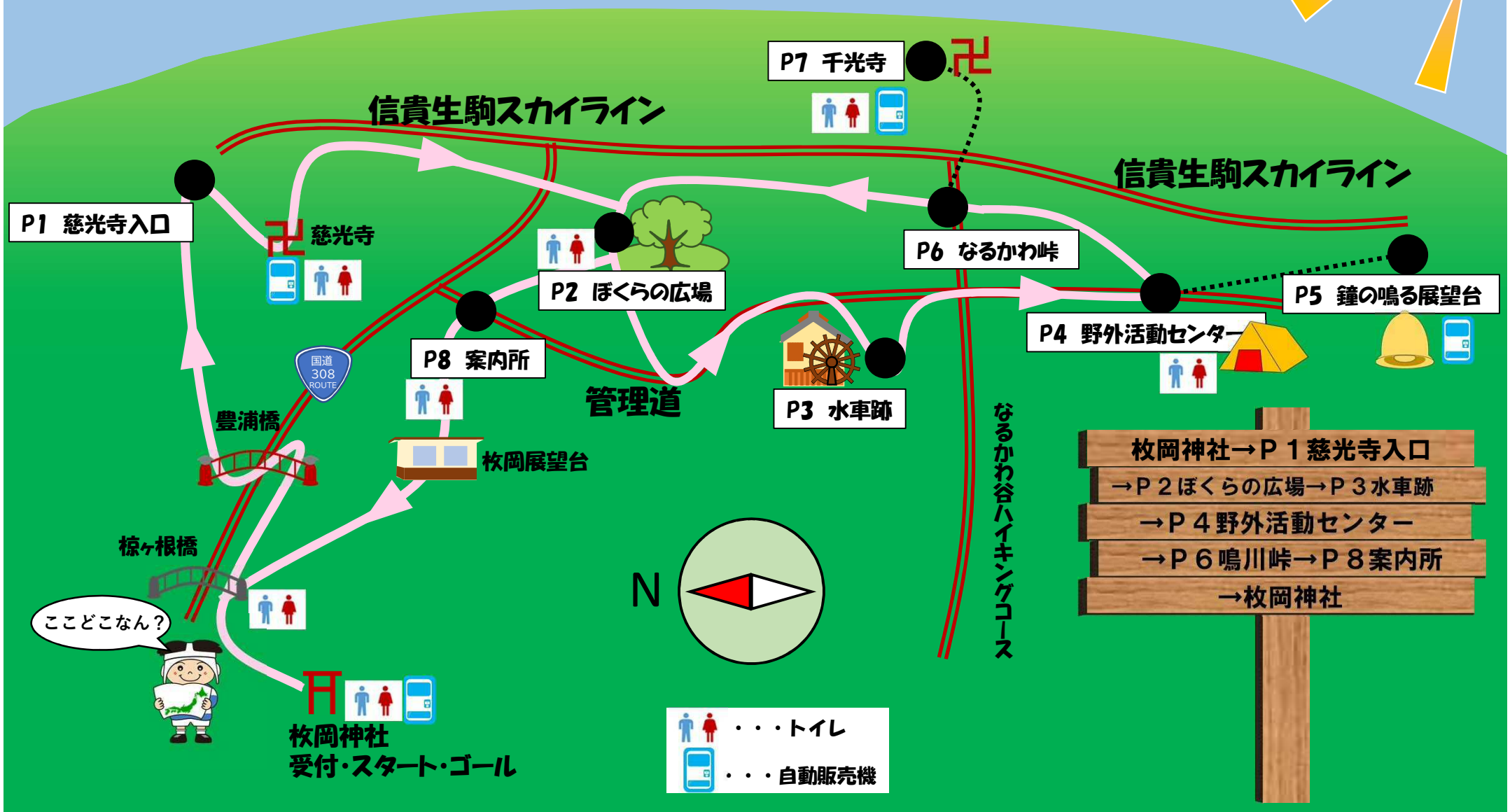
- P1 慈光寺入口
- P2 ぼくらの広場
- P8 案内所
- 枚岡神社



● ● ● トイレ
● ● ● 自動販売機

東大阪市民チャレンジ登山大会

中級コース 16km



- 枚岡神社 → P1 慈光寺入口
- P2 ぼくらの広場 → P3 水車跡
- P4 野外活動センター
- P6 鳴川峠 → P8 案内所
- 枚岡神社

なるかわ谷ハイキングコース

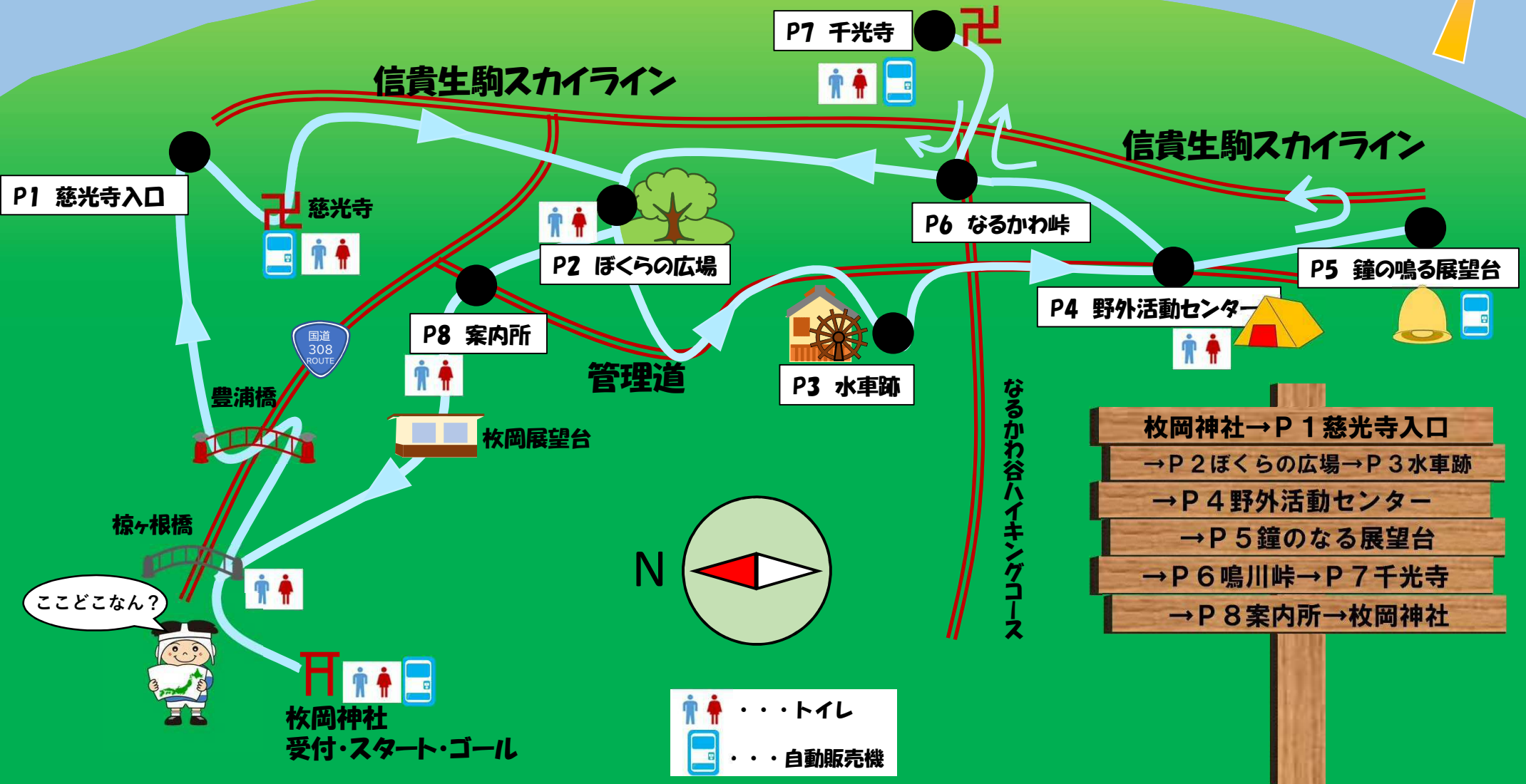


枚岡神社
受付・スタート・ゴール

トイレ
自動販売機

東大阪市民チャレンジ登山大会

上級コース 22km



- 枚岡神社 → P 1 慈光寺入口
- P 2 ほくらの広場 → P 3 水車跡
- P 4 野外活動センター
- P 5 鐘のなる展望台
- P 6 鳴川峠 → P 7 千光寺
- P 8 案内所 → 枚岡神社



枚岡神社
受付・スタート・ゴール

男女 …… トイレ
自動販売機 ……