1:2,500 地域計画図（地形図）

大H－6－12

東大阪市全図(10)

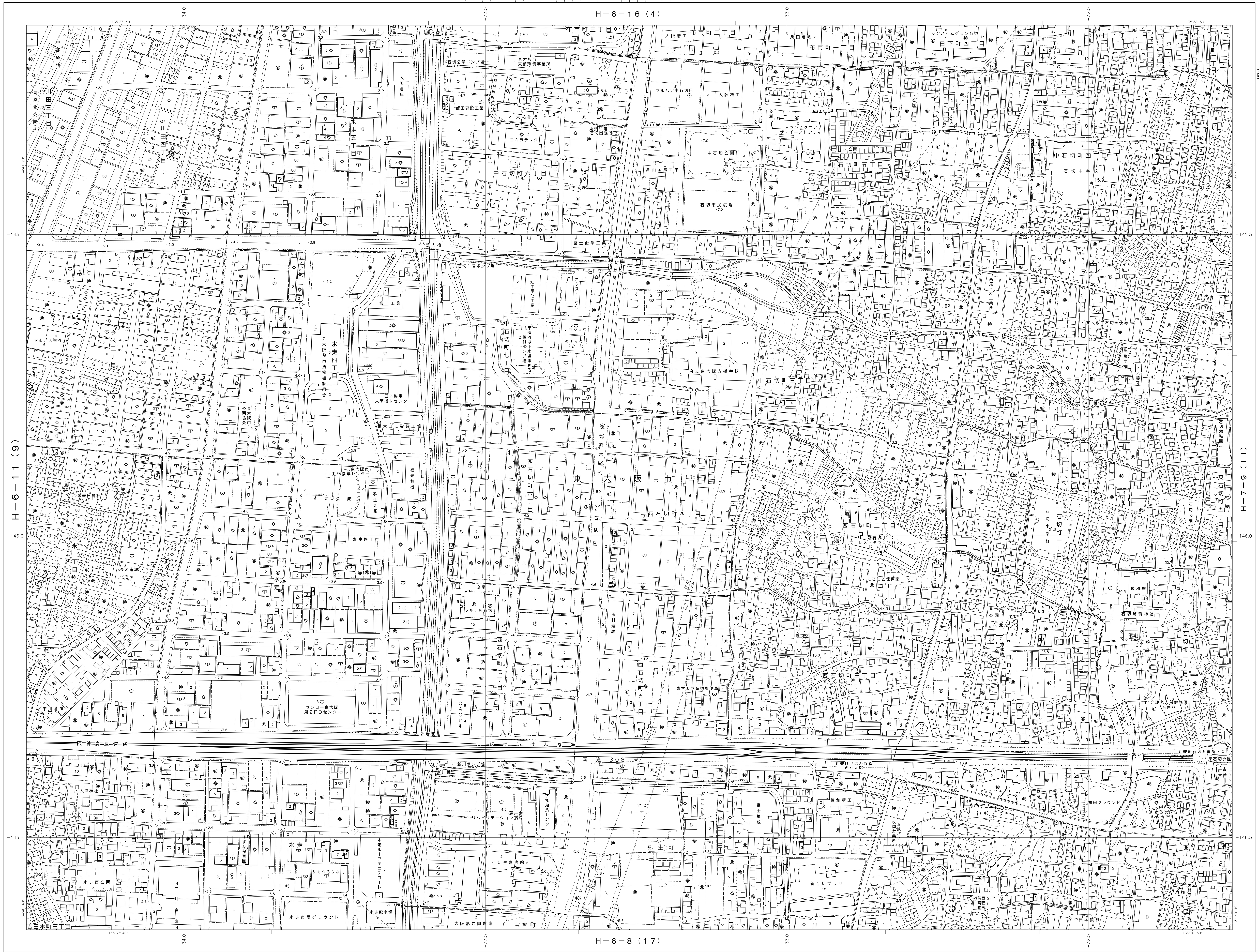

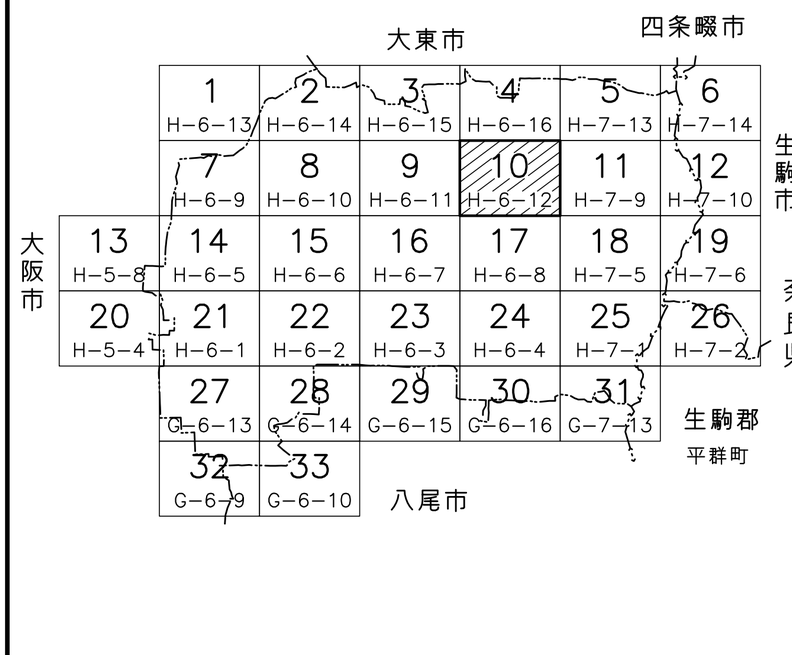

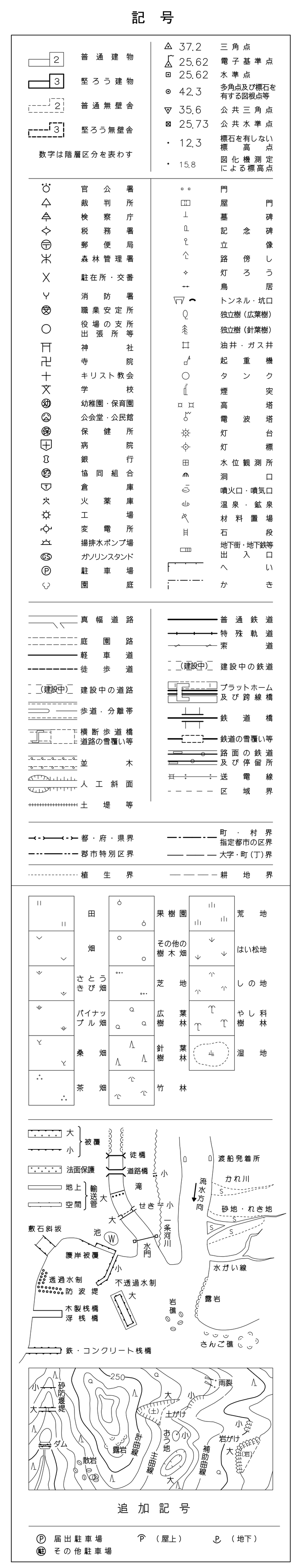

昭和５９年測量
平成　６年修正
平成１３年修正
平成２４年修正

１．平成１２年　１月撮影空中写真
　　平成１２年　３月現地調査
２．平成１４年　８月世界測地系座標変換（数値地形図の全座標データを座標変換する方法）
３．平成２４年　８月撮影空中写真
　　平成２４年１０月現地調査

1:2,500

0　50　100　200　300　400　500m

座標系は平成１４年国土交通省告示第９号の規定
による第Ⅵ座標系
投影は横メルカトル図法
図郭に表示してある座標値はキロメートル単位
方眼は０．５キロメートル間隔
図郭に表示してある経緯度目盛は１０秒間隔
高さの基準は東京湾の平均海面（Ｔ，Ｐ）
等高線の間隔は２メートル
平面直角座標値は、世界測地系に対応

この測量成果は、建設省国土地理院長の承認及び助言を得て同院所管の測量標及び測量成果を使用して得たものである。
（承認番号）平１１近公第２９２号
この測量成果は、国土地理院長の承認を得て同院所管の測量成果を使用して得たものである。
（承認番号）平１４近公第１４０号
（承認番号）平２４近公第　８９号

測量計画機関　大阪府
測量作業機関　株式会社パスコ
修正計画機関　東大阪市
修正作業機関　株式会社パスコ

大H－6－12

(10)