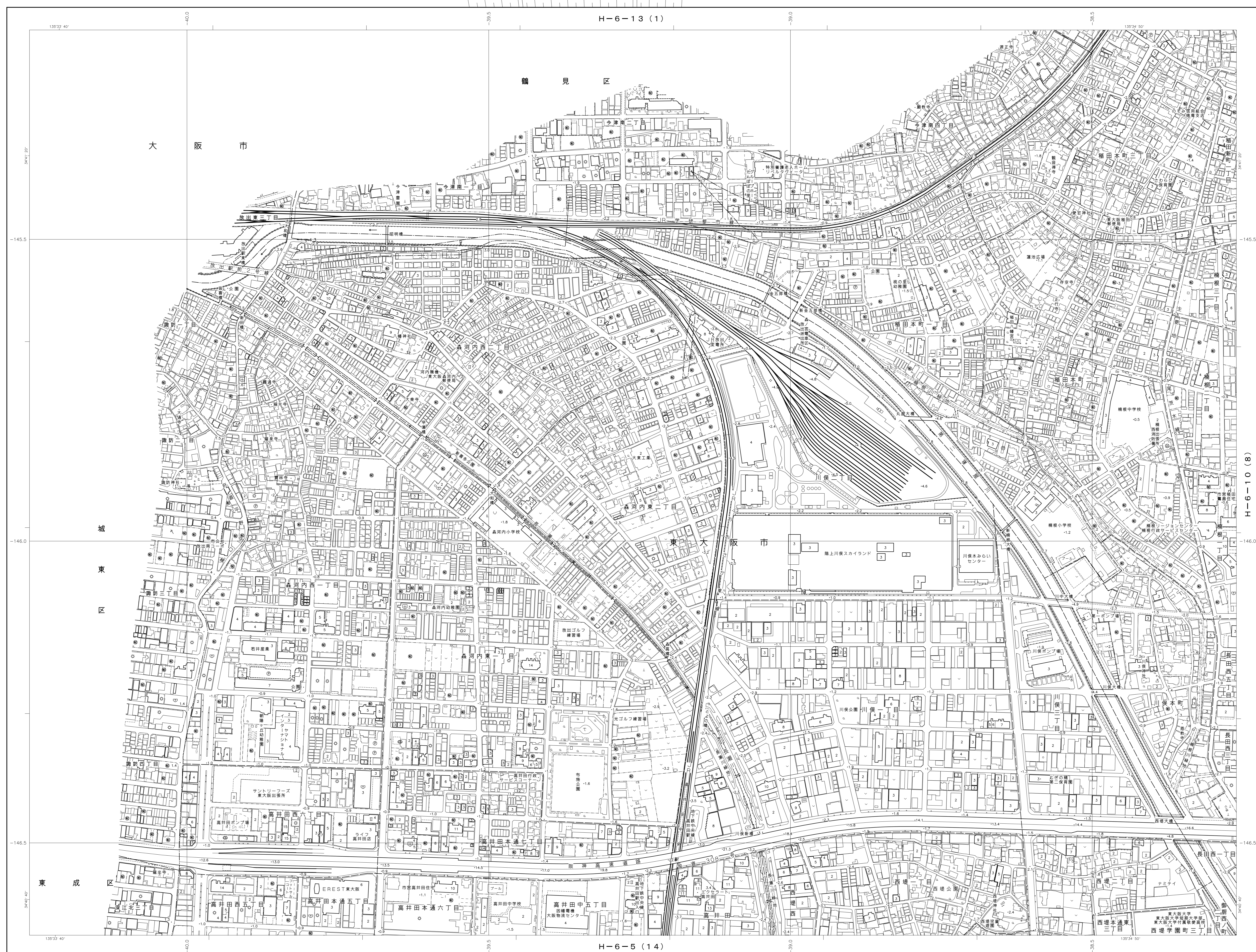


1:2,500 地域計画図(地形図)  
大H-6-9

# 東大阪市全図(7)



平成23年測量  
平成24年修正

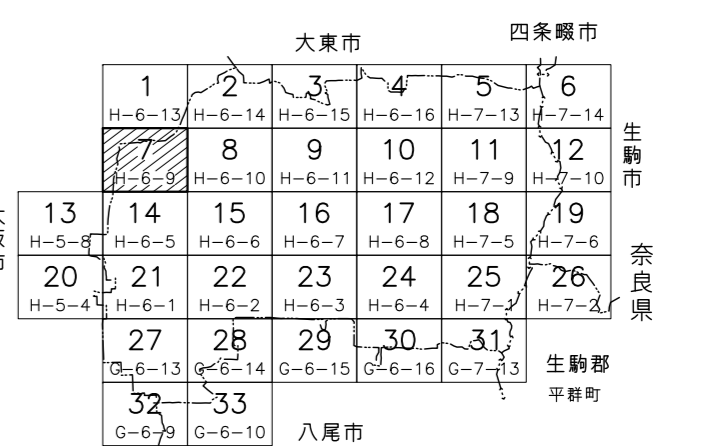
1. 平成22年11月補正空中写真  
平成22年12月現地調査

1:2,500  
0 50 100 200 300 400 500m

図解高は平成14年国土交通省告示第9号の規定による図解基準  
縮尺は縦横ともに図法  
距離に示してある距離値はキロメートル単位  
面積は0.5センチメートル<sup>2</sup>面積  
距離に示してある縮尺は1:0の縮尺  
高さの基準は東京湾の平均海面(T.P)  
標高の単位はメートル  
平面角の単位は、世界測地系に对应

この図解は、国土情報院の提供及び利用権を得た図解成果  
及び図解成果を使用して作成したものである。(図解番号) 甲-22図解第286号

測量計画機関 大阪府  
測量作業機関 株式会社バスコ  
修正計画機関 東大阪市  
修正作業機関 株式会社バスコ



記号

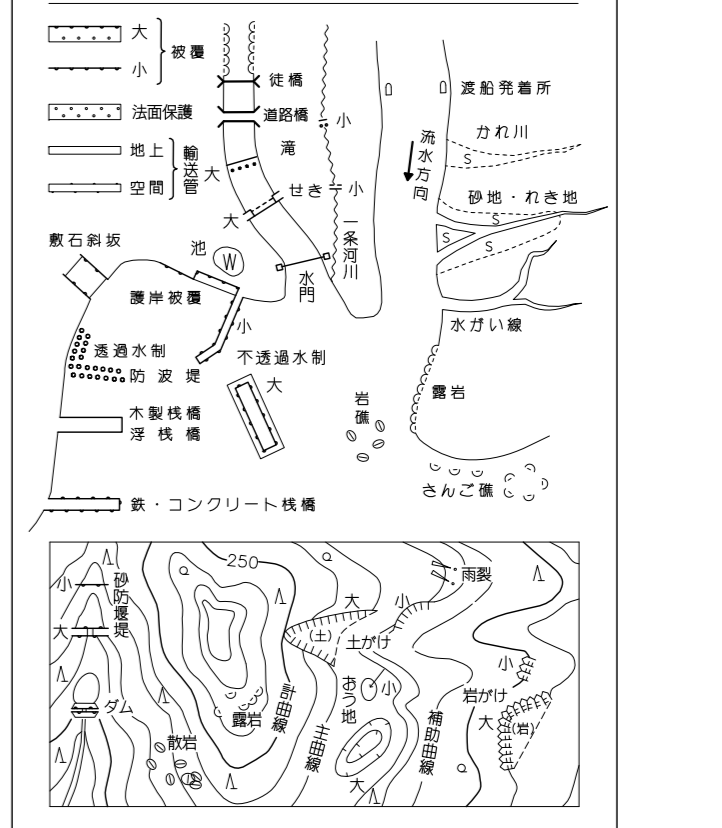
37.2	中央山	37.2	中央山
25.62	峰子山	25.62	峰子山
42.3	峰子山	42.3	峰子山
35.6	山頂	35.6	山頂
25.73	山頂	25.73	山頂
12.3	山頂	12.3	山頂
15.6	山頂	15.6	山頂

記号

△	山頂	△	山頂
●	山頂	●	山頂
○	山頂	○	山頂
□	山頂	□	山頂
◇	山頂	◇	山頂

記号

—	境界線	—	境界線
—	境界線	—	境界線
—	境界線	—	境界線



追加記号

大H-6-9  
(7)