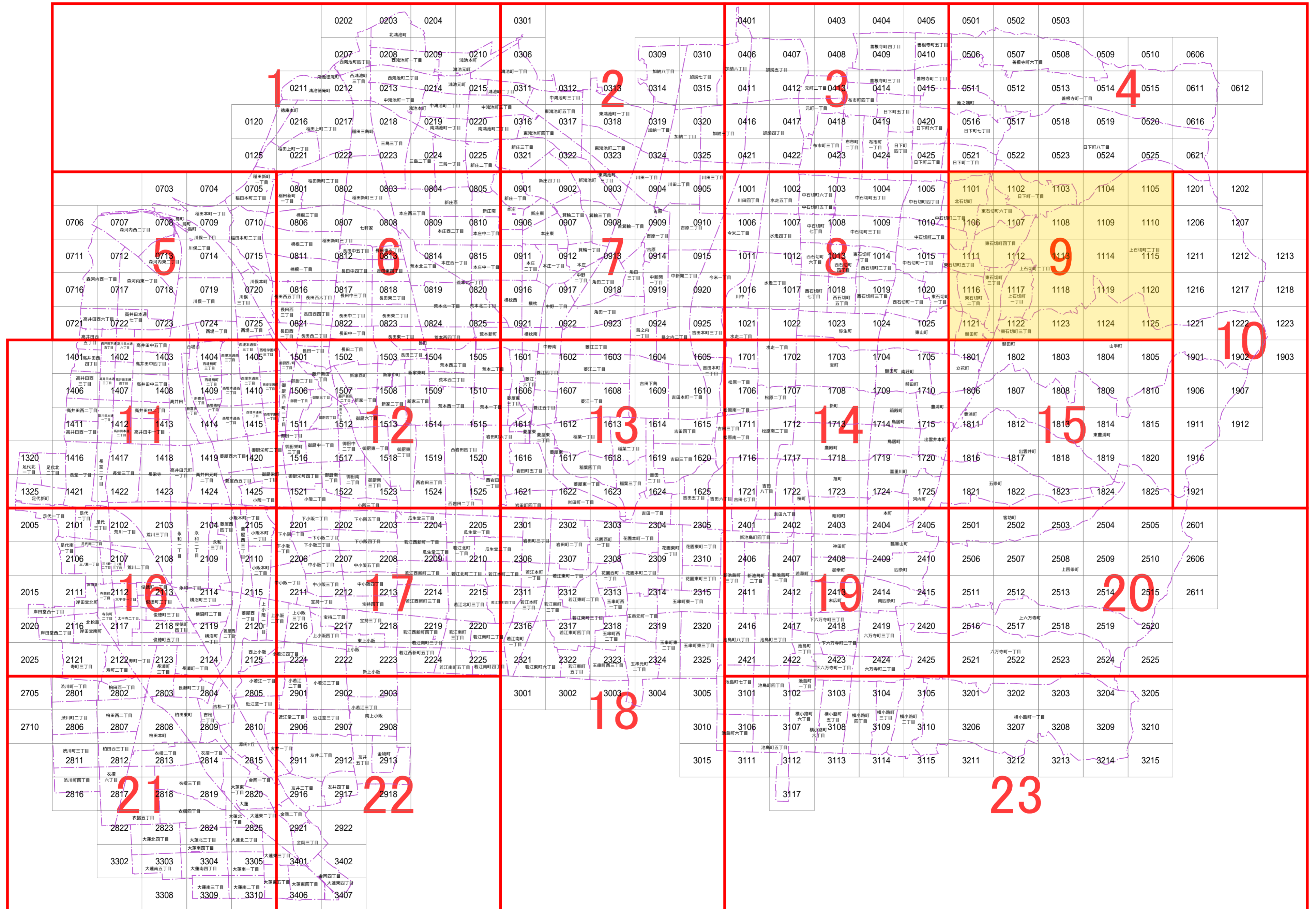


東大阪市索引図



東大阪市 索引図

9

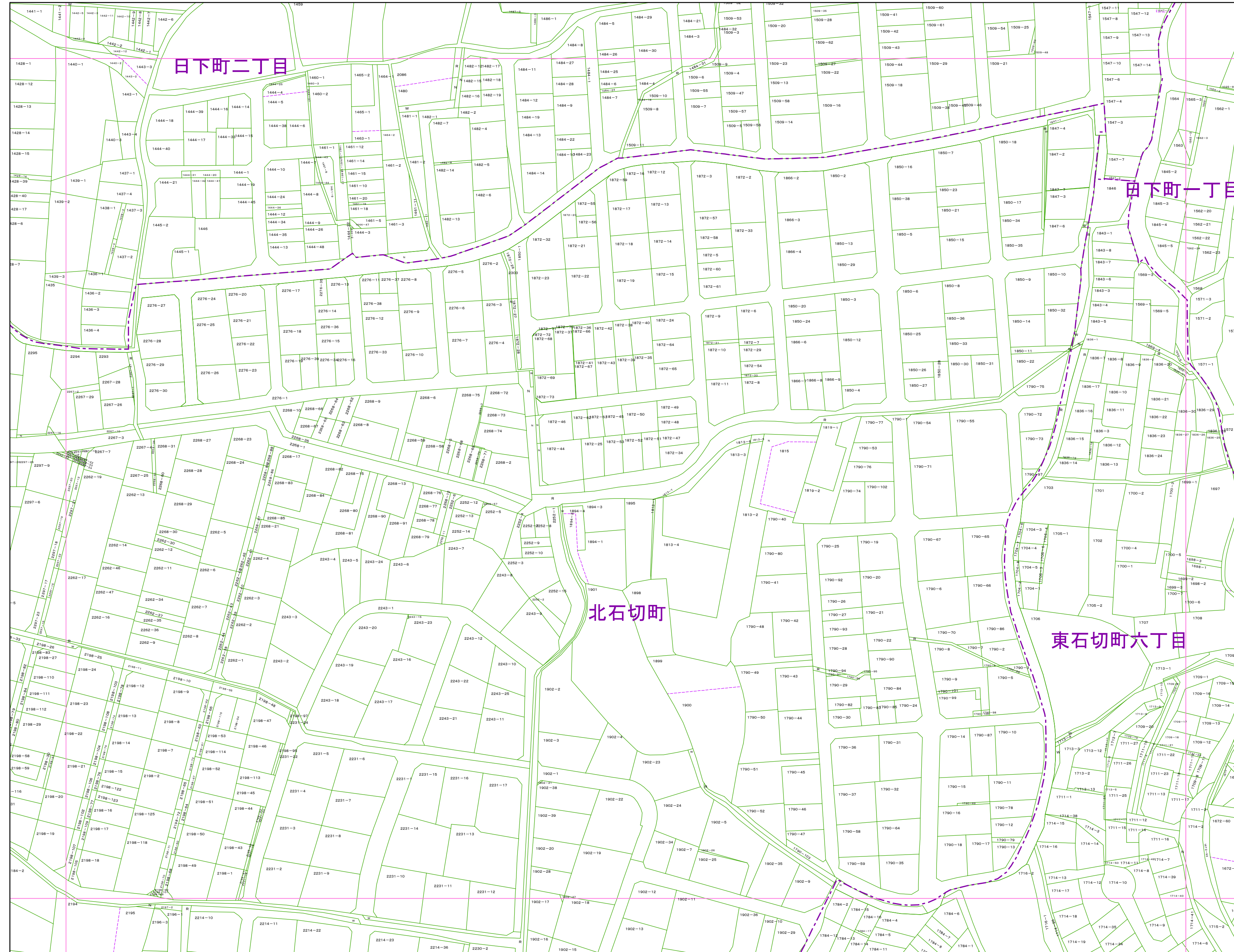
町目 0425 日下町三丁目	0521 日下町二丁目	0522	0523	日下町八丁目 0524	0525	0621
1005 中石切町四丁目	1101 北石切町	1102 日下町一丁目	1103	1104	1105	1201
1010 中石切町二丁目	1106 東石切町六丁目	1107	1108	1109	1110	1206
1015 中石切町一丁目	1111 東石切町五丁目	1112	1113	1114	上石切町二丁目 1115	1211
1020 東石切町一丁目	1116 東石切町二丁目	1117 上石切町一丁目	1118	1119	1120	1216
1025 東山町	1121 額田町	1122 東石切町三丁目	1123	1124	1125	1221
1705 前莊町	1801 立花町	額田町 1802	1803	山手町 1804	1805	1901

9

東大阪市地籍図


1:1,000

1101
令和6年1月1日調整



0425	0521	0522
1005	1101	1102
1010	1106	1107

町丁目名
北石切町
日下町一丁目
日下町二丁目
東石切町六丁目



凡例

1234-1	地番
R	里道
W	水路
N	地番なし
1234-1	筆界破線 (推定線)
〇〇町	町丁目界
〰	図郭線

令和6年3月作成
1101

この地籍図は固定資産の評価の目的以外には使用できませんので、
法律行為(売買、相続等)をする場合には法務局備付の図面によってください。

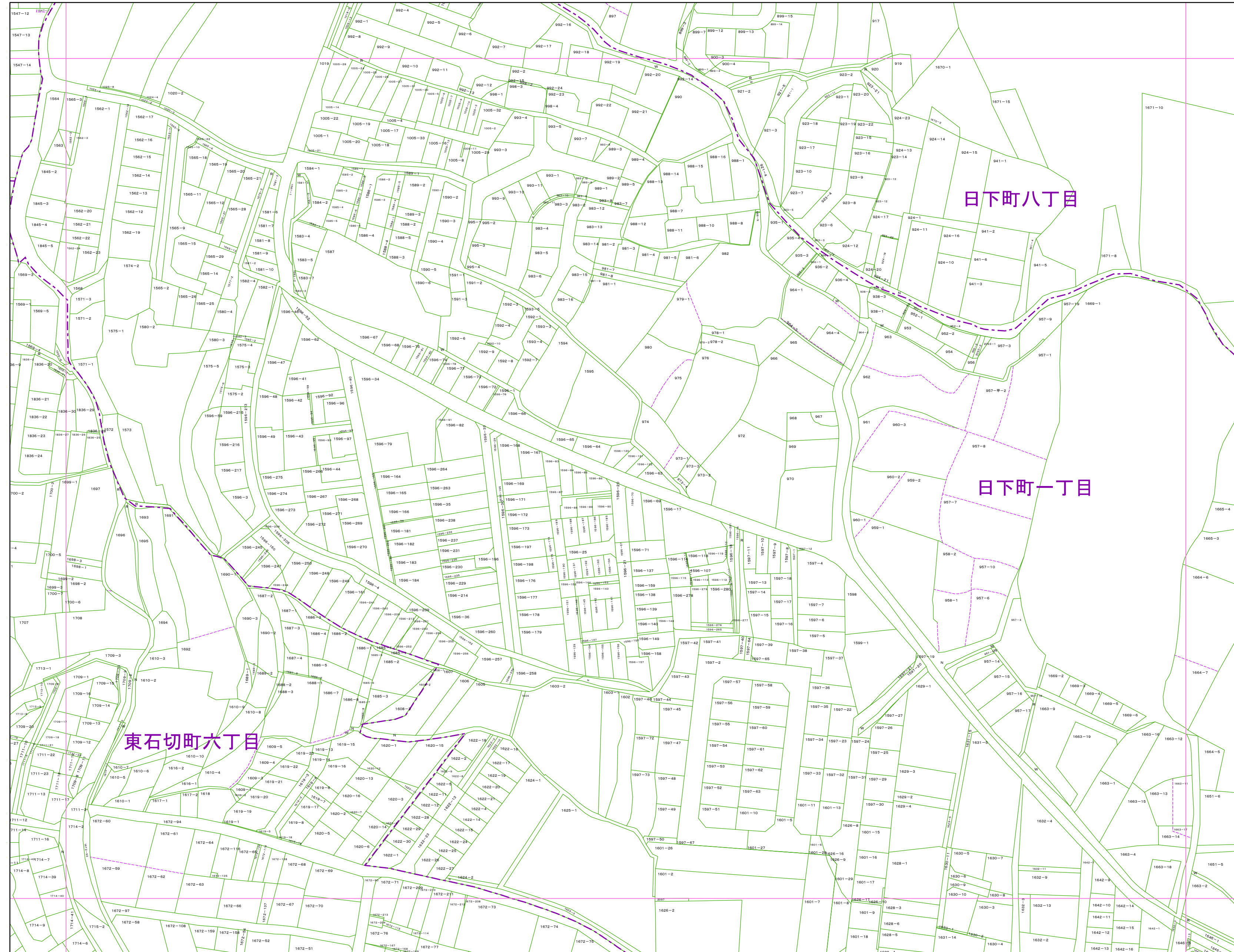
1:1,000

東大阪市税務部 1101

東大阪市地籍図


1:1,000

1102
令和6年1月1日調整



0521	0522	0523
1101	1102	1103
1106	1107	1108

町丁目名
日下町一丁目
日下町八丁目
東石切町六丁目



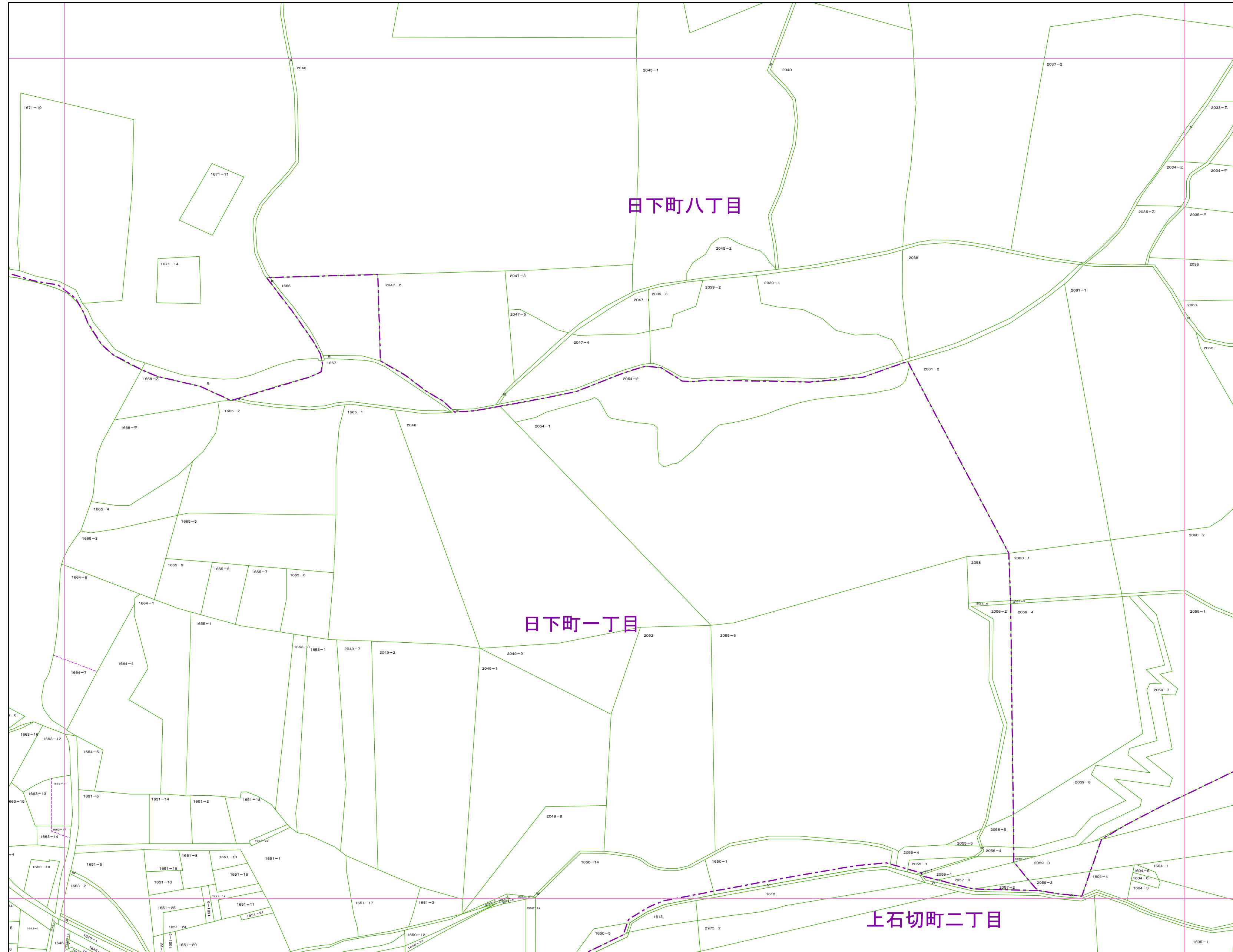
凡例

1234-1	地番
R	里道
W	水路
N	地番なし
1234-1	筆界破線 (推定線)
〇〇町	町丁目界
〰	図郭線

1:1,000

東大阪市地籍図


1103
令和6年1月1日調整



0522	0523	0524
1102	1103	1104
1107	1108	1109

町丁目名

上石切町二丁目
日下町一丁目
日下町八丁目



凡例

1234-1	地番
R	里道
W	水路
N	地番なし
1234-1	筆界破線 (推定線)
〇〇町	町丁目界
—	図郭線

令和6年3月作成
1103

この地籍図は固定資産の評価の目的以外には使用できませんので、
法律行為(売買、相続等)をする場合には法務局備付の図面によってください。

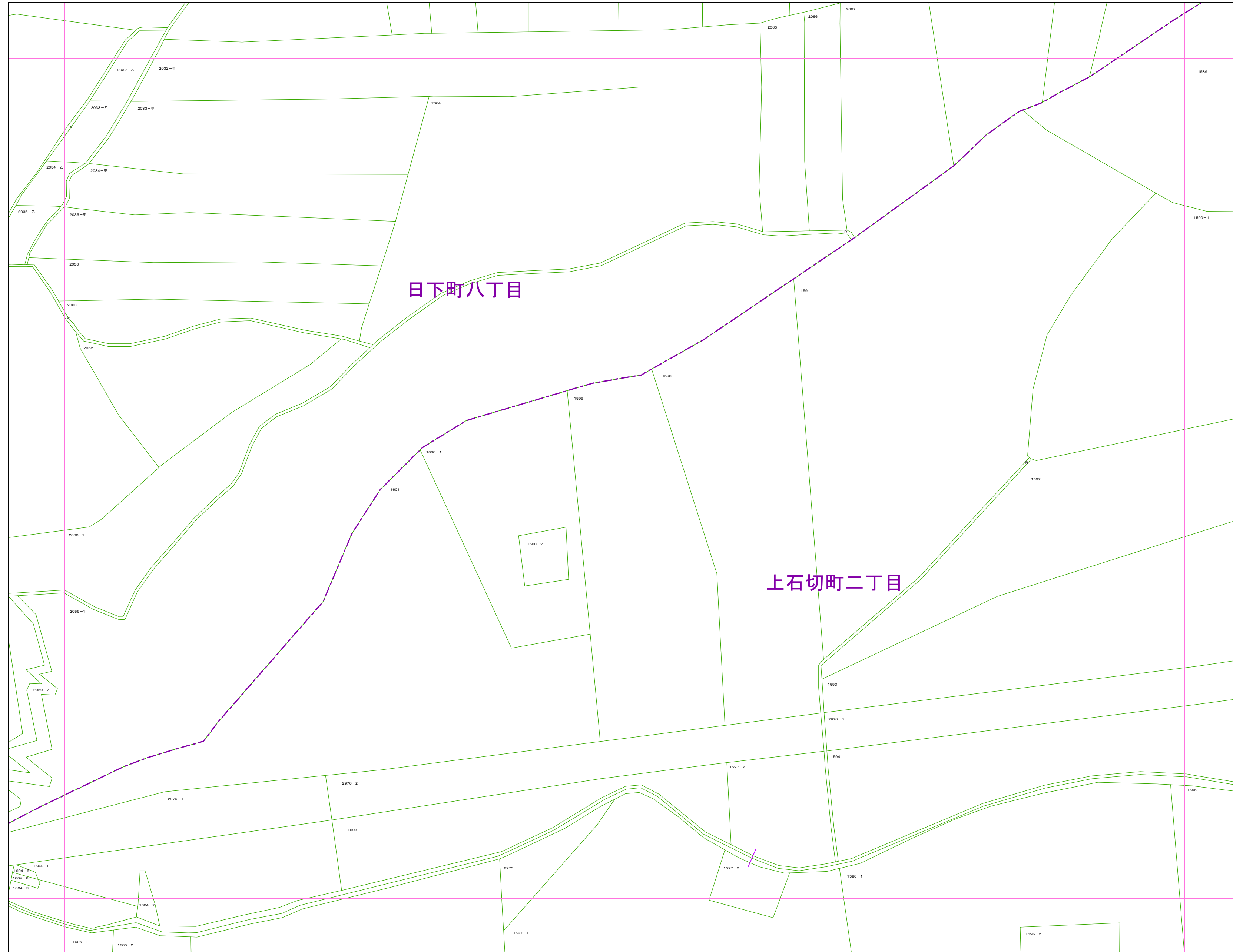
1:1,000

東大阪市税務部 1103

1:1,000

東大阪市地籍図


1104
令和6年1月1日調整



0523	0524	0525
1103	1104	1105
1108	1109	1110

町丁目名

上石切町二丁目
日下町八丁目



凡例

1234-1	地番
R	里道
W	水路
N	地番なし
1234-1	筆界破線 (推定線)
○○町	町丁目界
—	図郭線

令和6年3月作成
1104

この地籍図は固定資産の評価の目的以外には使用できませんので、
法律行為(売買、相続等)をする場合には法務局備付の図面によってください。


1:1,000

東大阪市税務部 1104



0524	0525	0621
1104	1105	1201
1109	1110	1206

町丁目名
上石切町二丁目



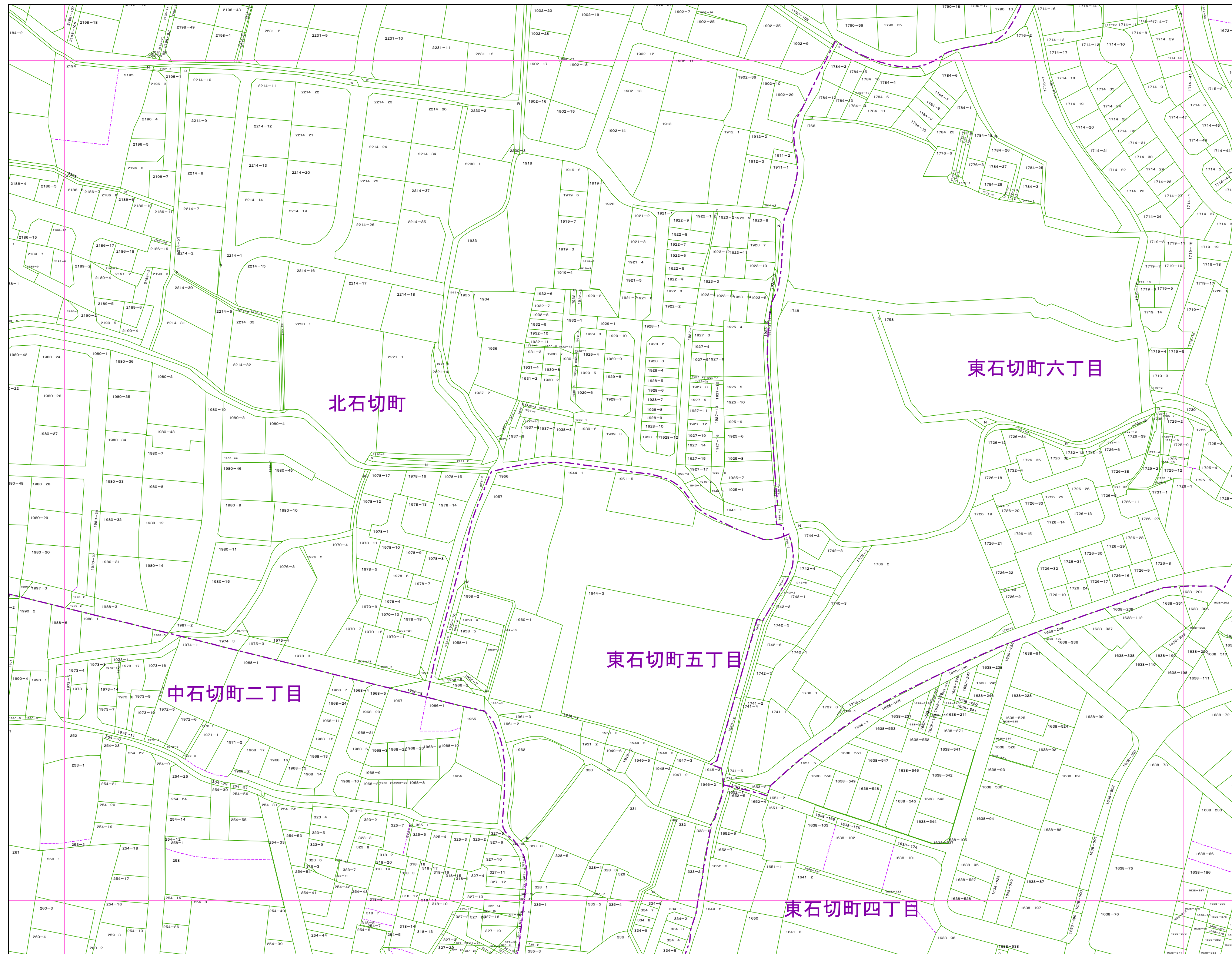
凡例

1234-1	地番
R	里道
W	水路
N	地番なし
1234-1	筆界破線 (推定線)
○○町	町丁目界
□	図郭線

東大阪市地籍図

1:1,000


1106
令和6年1月1日調整



1005	1101	1102
1010	1106	1107
1015	1111	1112

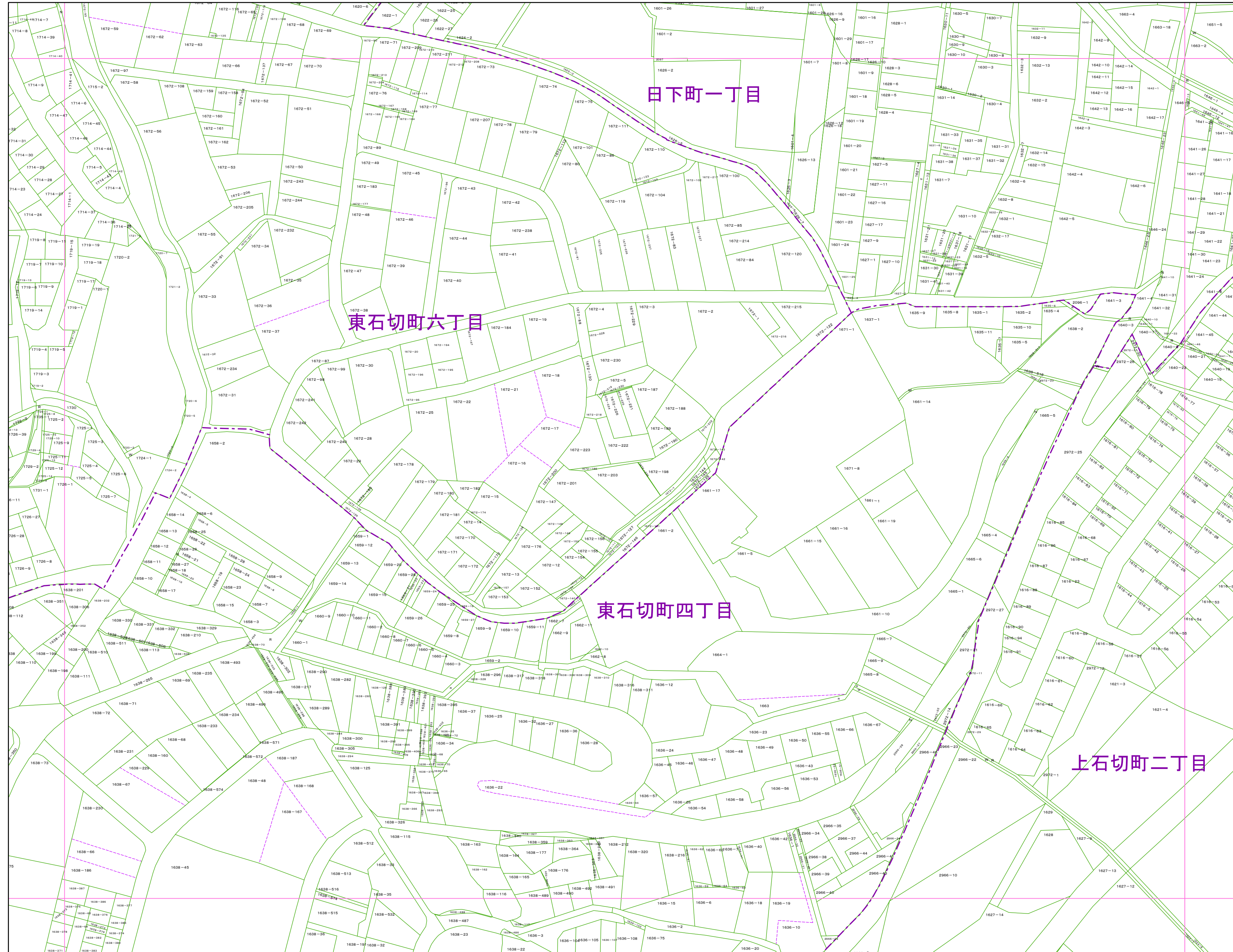
町丁目名

北石切町
中石切町二丁目
東石切町四丁目
東石切町五丁目
東石切町六丁目



凡例


1234-1	地番
R	里道
W	水路
N	地番なし
1234-1	筆界破線 (推定線)
〇〇	町丁目界
—	図郭線



1101	1102	1103
1106	1107	1108
1111	1112	1113

町丁目名

上石切町二丁目
日下町一丁目
東石切町四丁目
東石切町六丁目



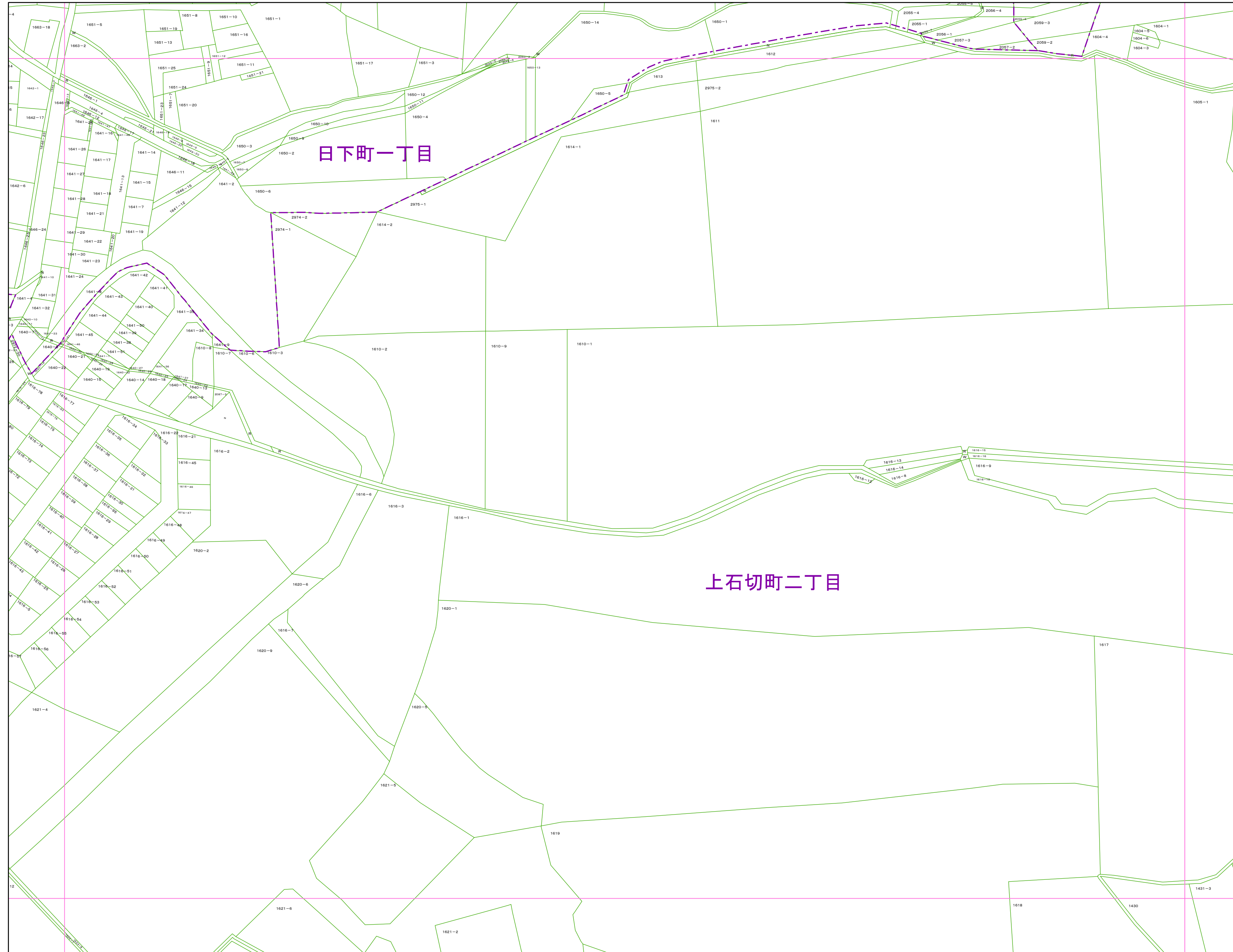
凡例

1234-1	地番
R	里道
W	水路
N	地番なし
1234-1	筆界破線 (推定線)
〇〇	町丁目界
—	図郭線

1:1,000

東大阪市地籍図


1108
令和6年1月1日調整



1102	1103	1104
1107	1108	1109
1112	1113	1114

町丁目名

上石切町二丁目
日下町一丁目



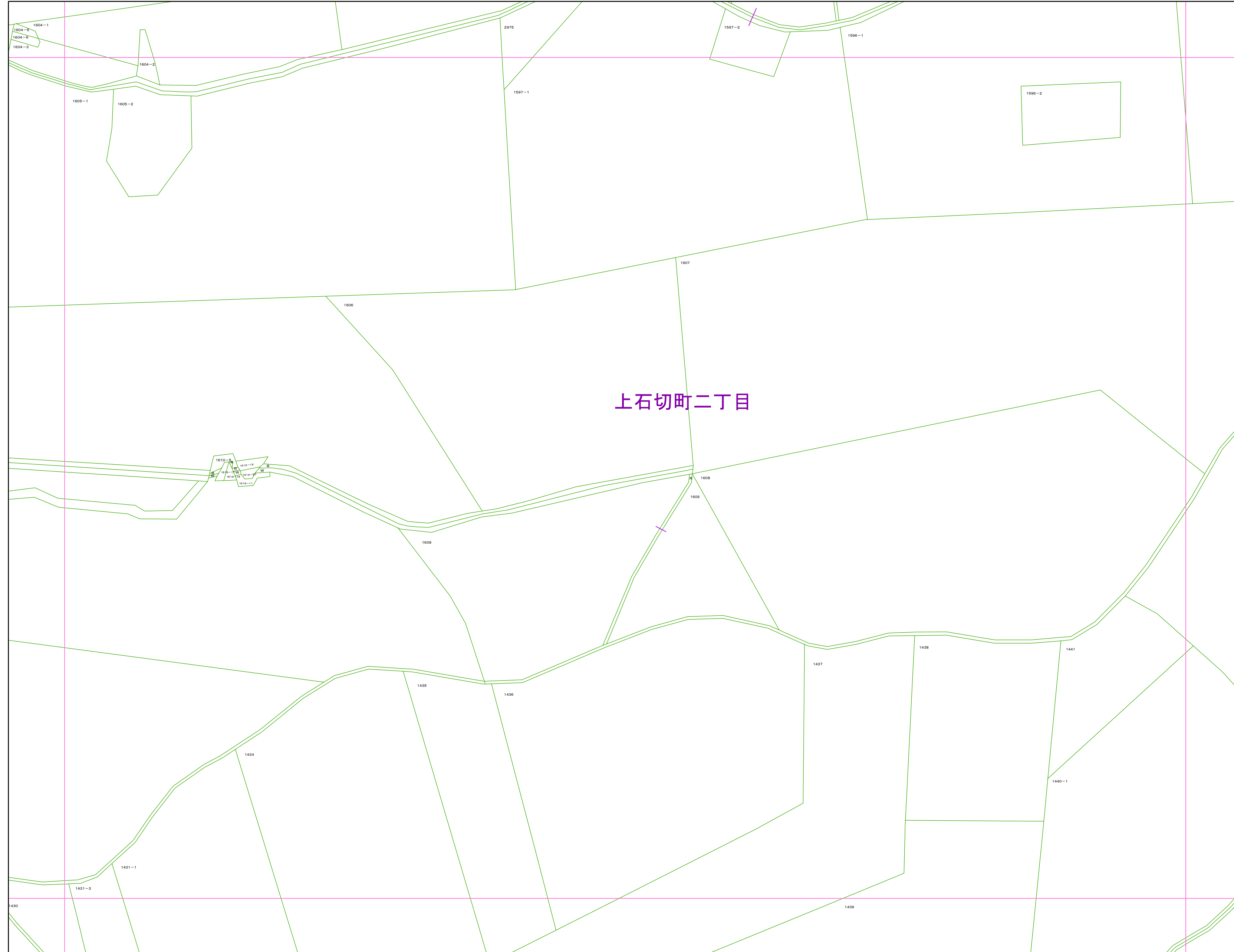
凡例

- 1234-1 地番
- R 里道
- W 水路
- N 地番なし
- 1234-1 筆界破線 (推定線)
- 〇〇町 町丁目界
- 図郭線

1:1,000


東大阪市地籍図

1109
令和6年1月1日調整



1103	1104	1105
1108	1109	1110
1113	1114	1115

町丁目名
上石切町二丁目



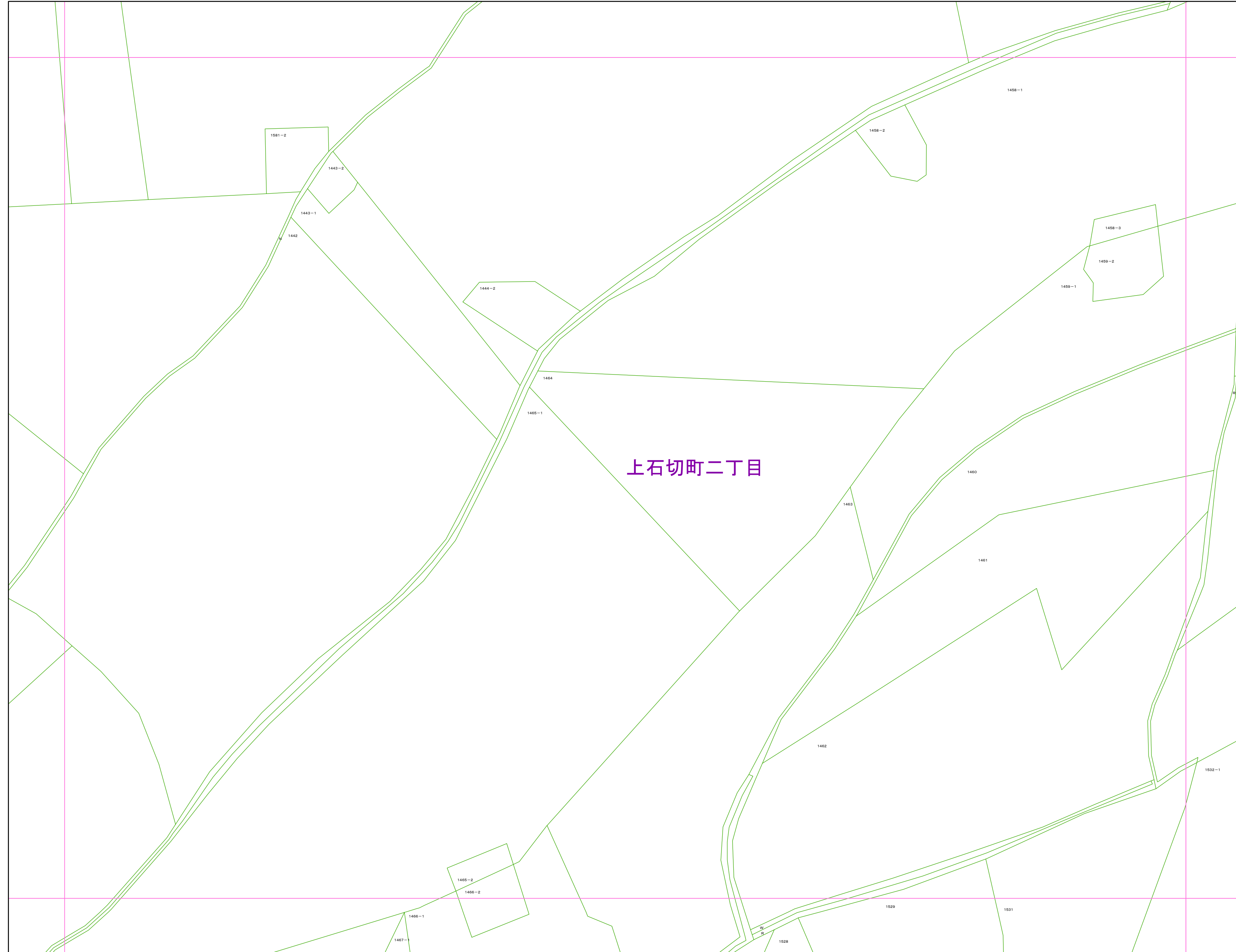
凡例

1234-1	地番
R	里道
W	水路
N	地番なし
1234-1	筆界破線 (推定線)
〇〇町	町丁目界
〇〇〇	図郭線

1:1,000


東大阪市地籍図

1110
令和6年1月1日調整



1104	1105	1201
1109	1110	1206
1114	1115	1211

町丁目名
上石切町二丁目



凡例

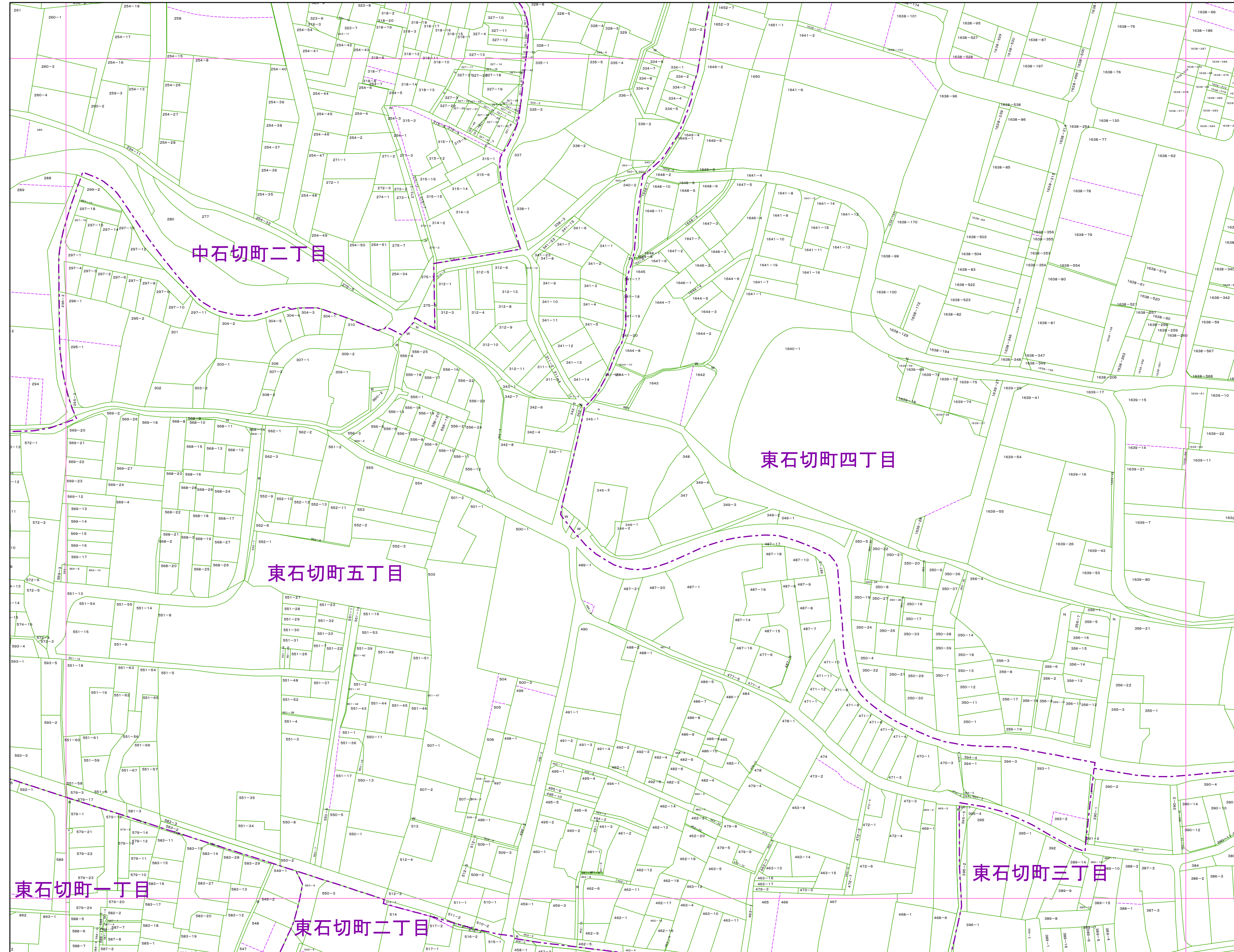
1234-1	地番
R	里道
W	水路
N	地番なし
1234-1	筆界破線 (推定線)
○○町	町丁目界
—	図郭線

令和6年3月作成
1110

この地籍図は固定資産の評価の目的以外には使用できませんので、
法律行為(売買、相続等)をする場合には法務局備付の図面によってください。

1:1,000


東大阪市税務部 1110



1010	1106	1107
1015	1111	1112
1020	1116	1117

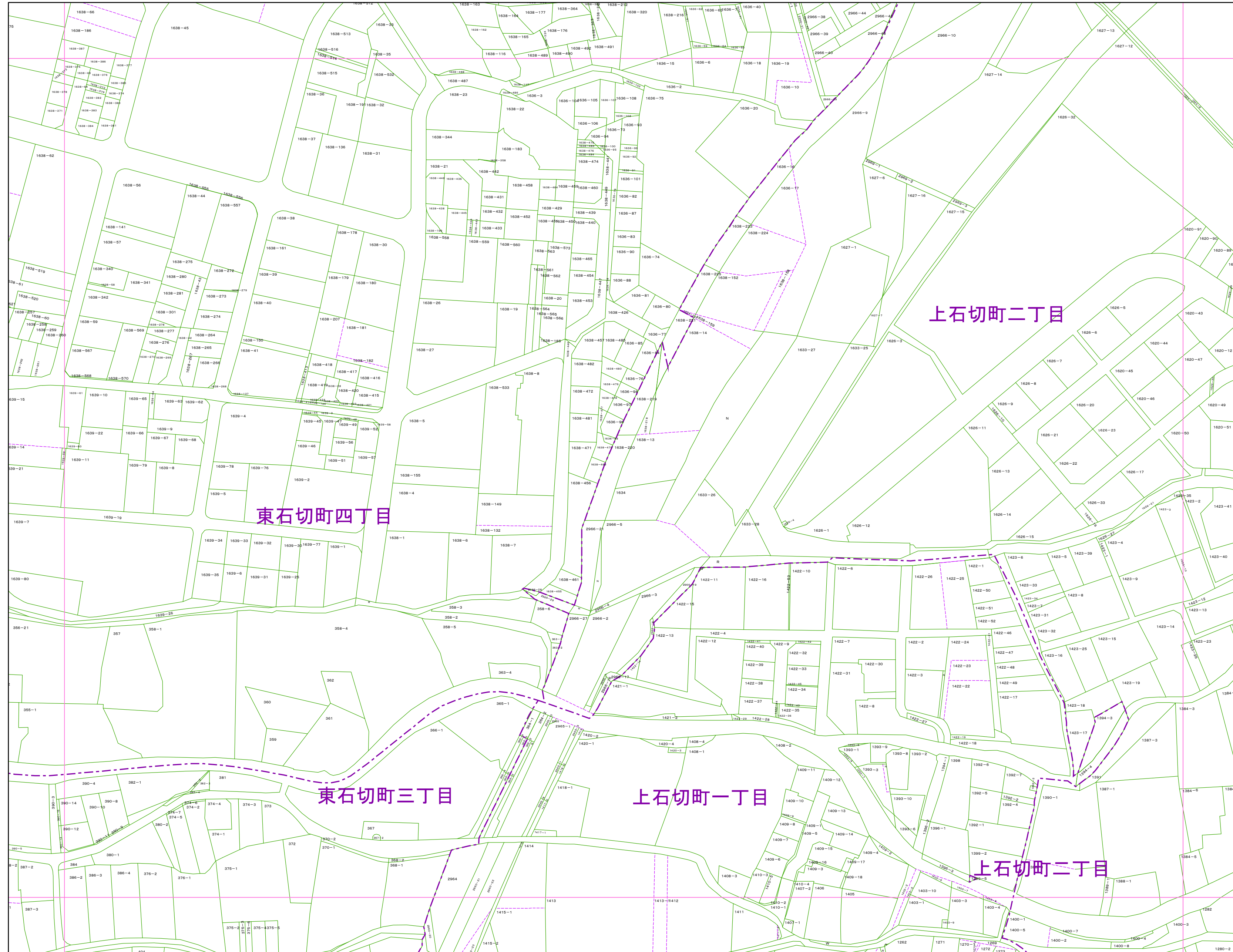
町丁目名

中石切町二丁目
 東石切町一丁目
 東石切町二丁目
 東石切町三丁目
 東石切町四丁目
 東石切町五丁目



凡例


1234-1	地番
R	里道
W	水路
N	地番なし
1234-1	筆界破線 (推定線)
〇〇町	町丁目界
—	図郭線



1106	1107	1108
1111	1112	1113
1116	1117	1118

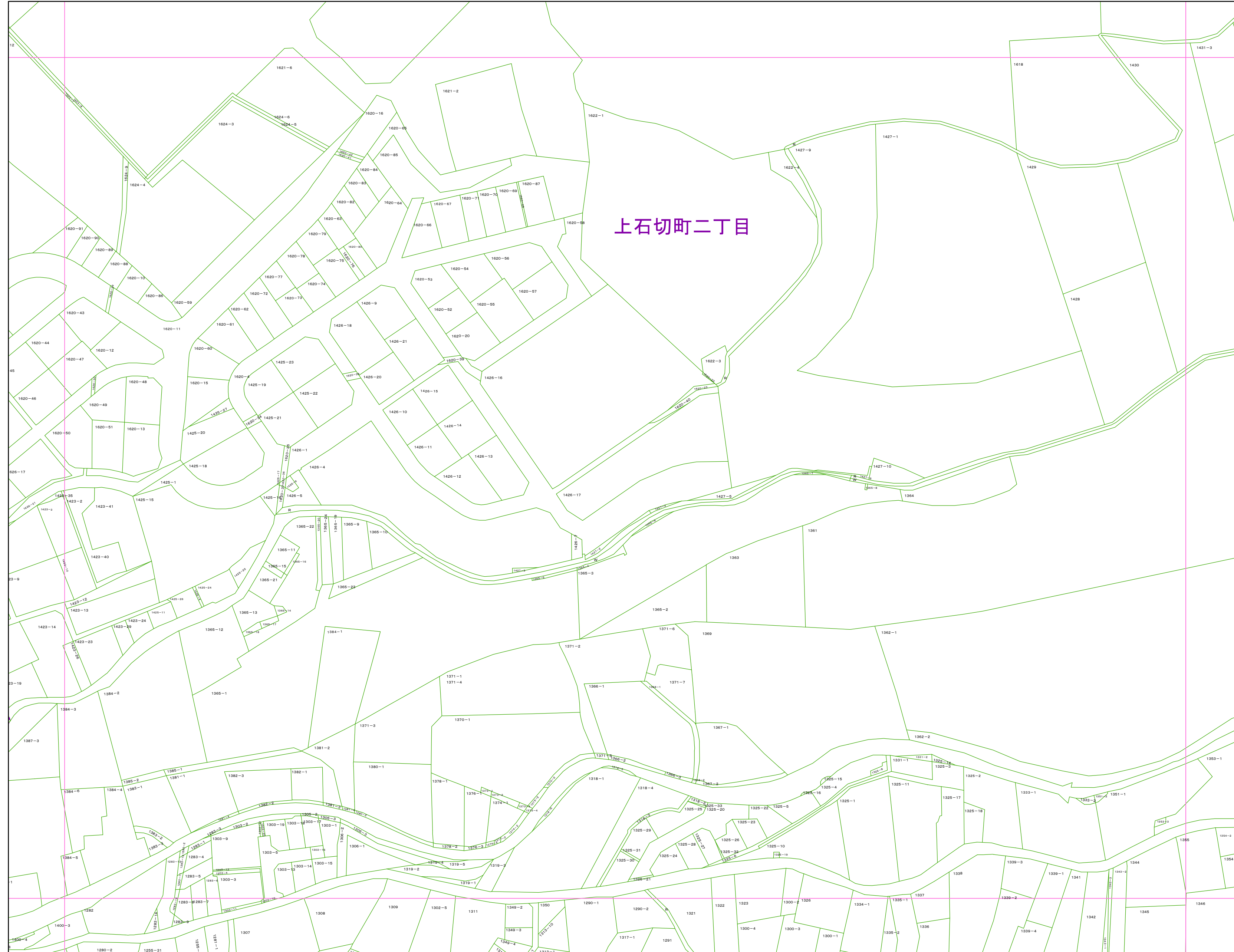
町丁目名

上石切町一丁目
上石切町二丁目
東石切町三丁目
東石切町四丁目




凡例

1234-1	地番
R	里道
W	水路
N	地番なし
1234-1	筆界破線 (推定線)
〇〇	町丁目界
—	図郭線



1107	1108	1109
1112	1113	1114
1117	1118	1119

町丁目名
上石切町二丁目



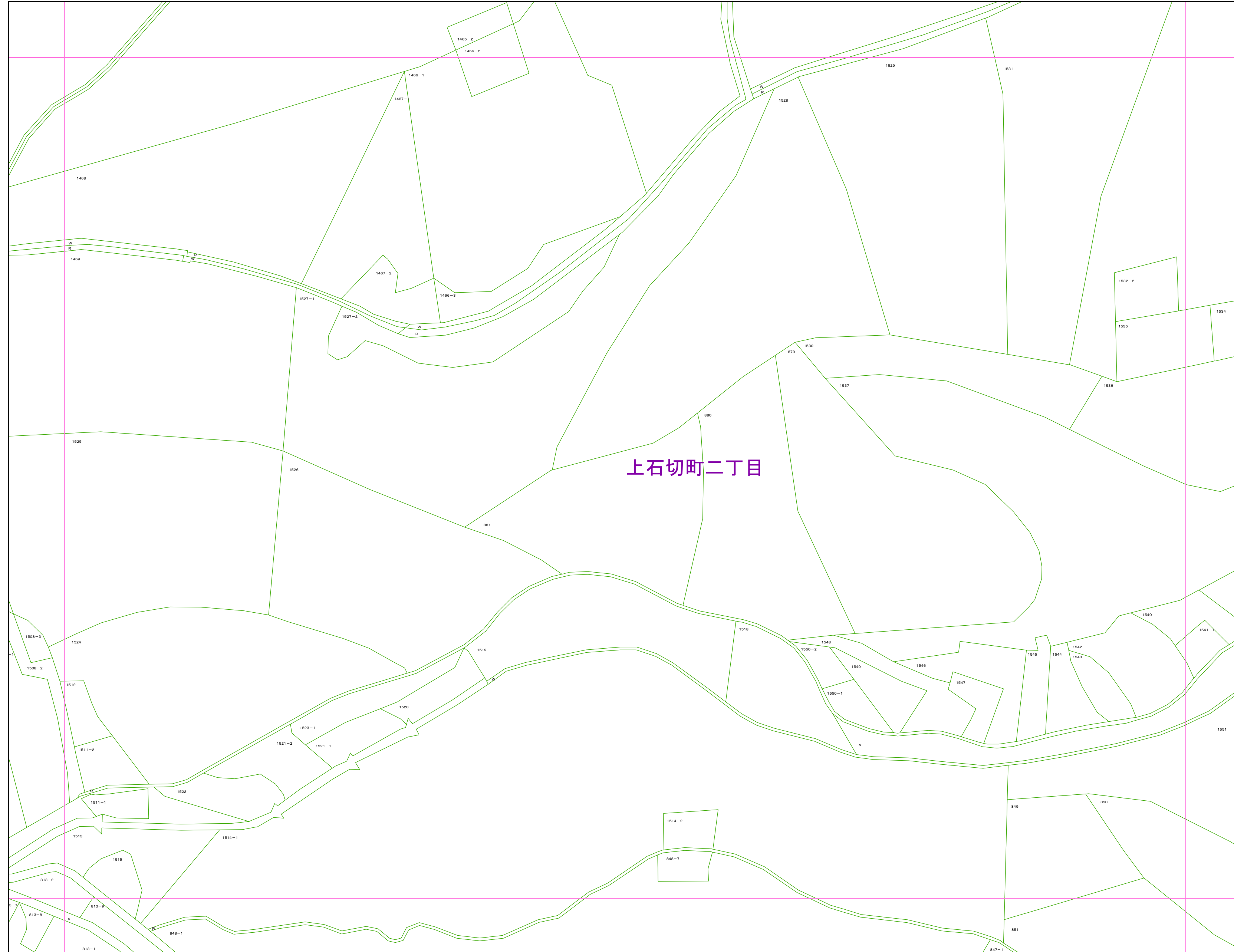
凡例

- 1234-1 地番
- R 里道
- W 水路
- N 地番なし
- 1234-1 筆界破線 (推定線)
- 〇〇町 町丁目界
- 図郭線

1:1,000


東大阪市地籍図

1115
令和6年1月1日調整



1109	1110	1206
1114	1115	1211
1119	1120	1216

町丁目名
上石切町二丁目



凡例

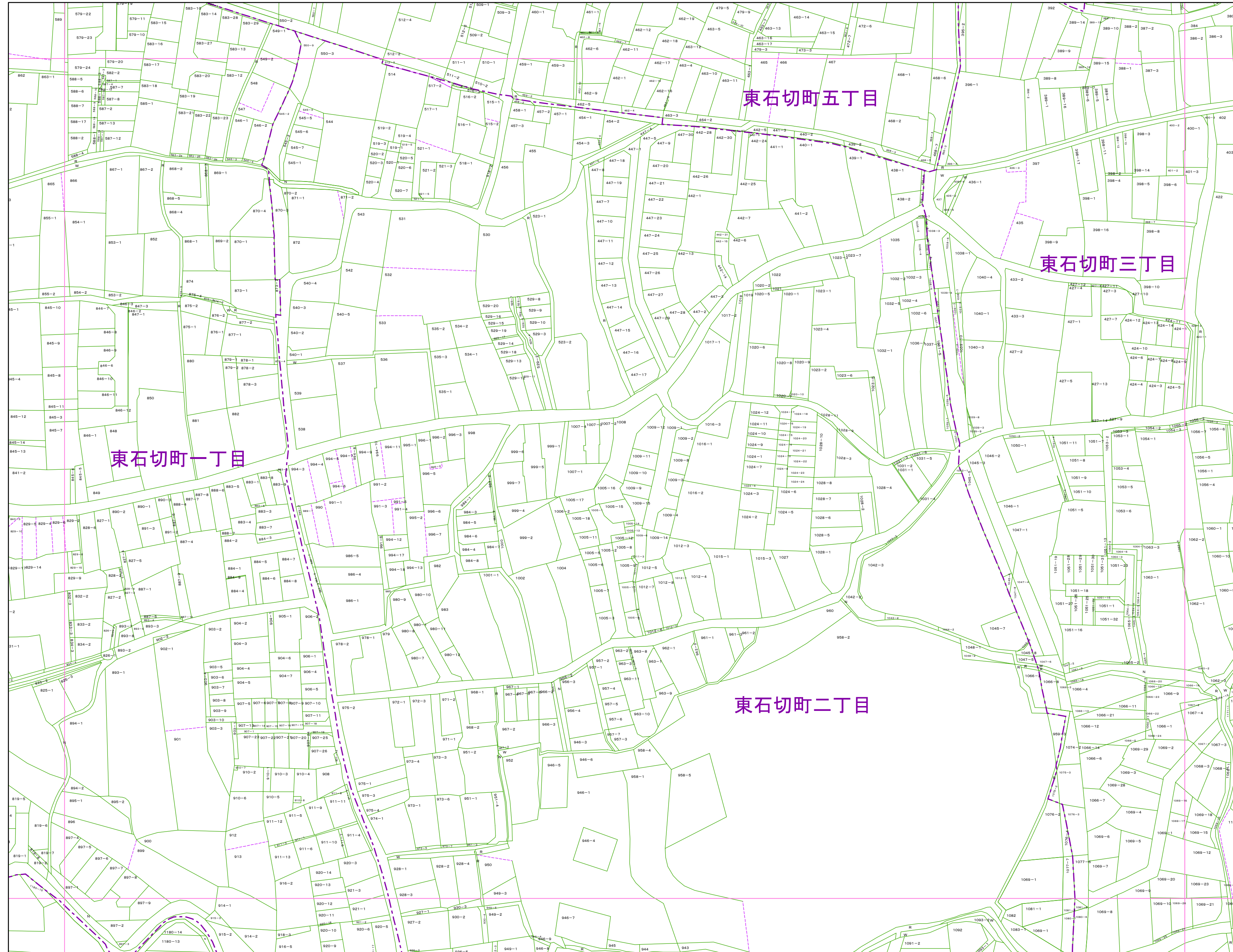
1234-1	地番
R	里道
W	水路
N	地番なし
1234-1	筆界破線 (推定線)
〇町	町丁目界
—	図郭線

令和6年3月作成
1115

この地籍図は固定資産の評価の目的以外には使用できませんので、
法律行為(売買、相続等)をする場合には法務局備付の図面によってください。

1:1,000


東大阪市税務部 1115



1015	1111	1112
1020	1116	1117
1025	1121	1122

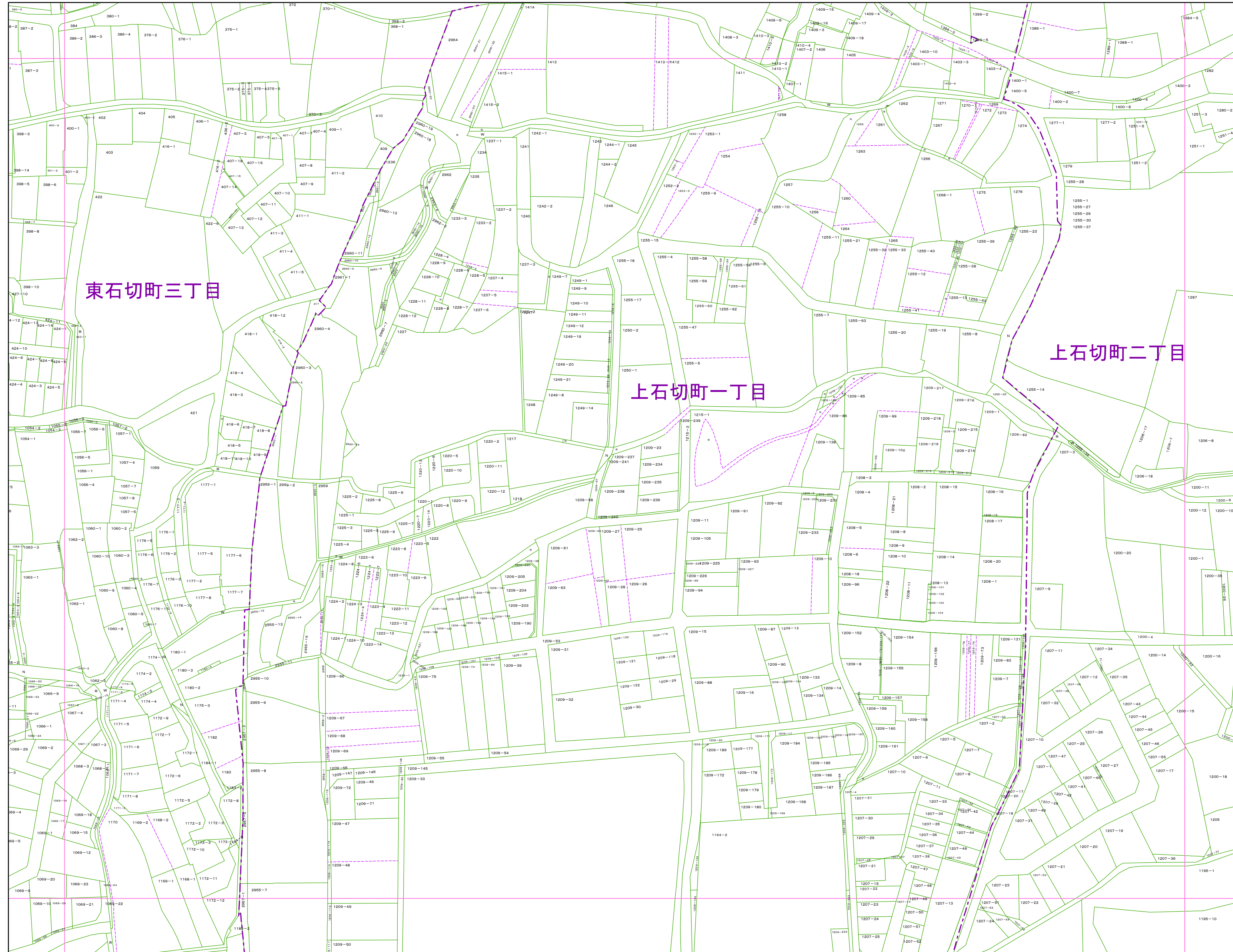
町丁目名

東石切町一丁目
東石切町二丁目
東石切町三丁目
東石切町四丁目
東石切町五丁目




凡例

1234-1	地番
R	里道
W	水路
N	地番なし
1234-1	筆界破線 (推定線)
〇〇	町丁目界
—	図郭線



1111	1112	1113
1116	1117	1118
1121	1122	1123

町丁目名
 上石切町一丁目
 上石切町二丁目
 東石切町三丁目



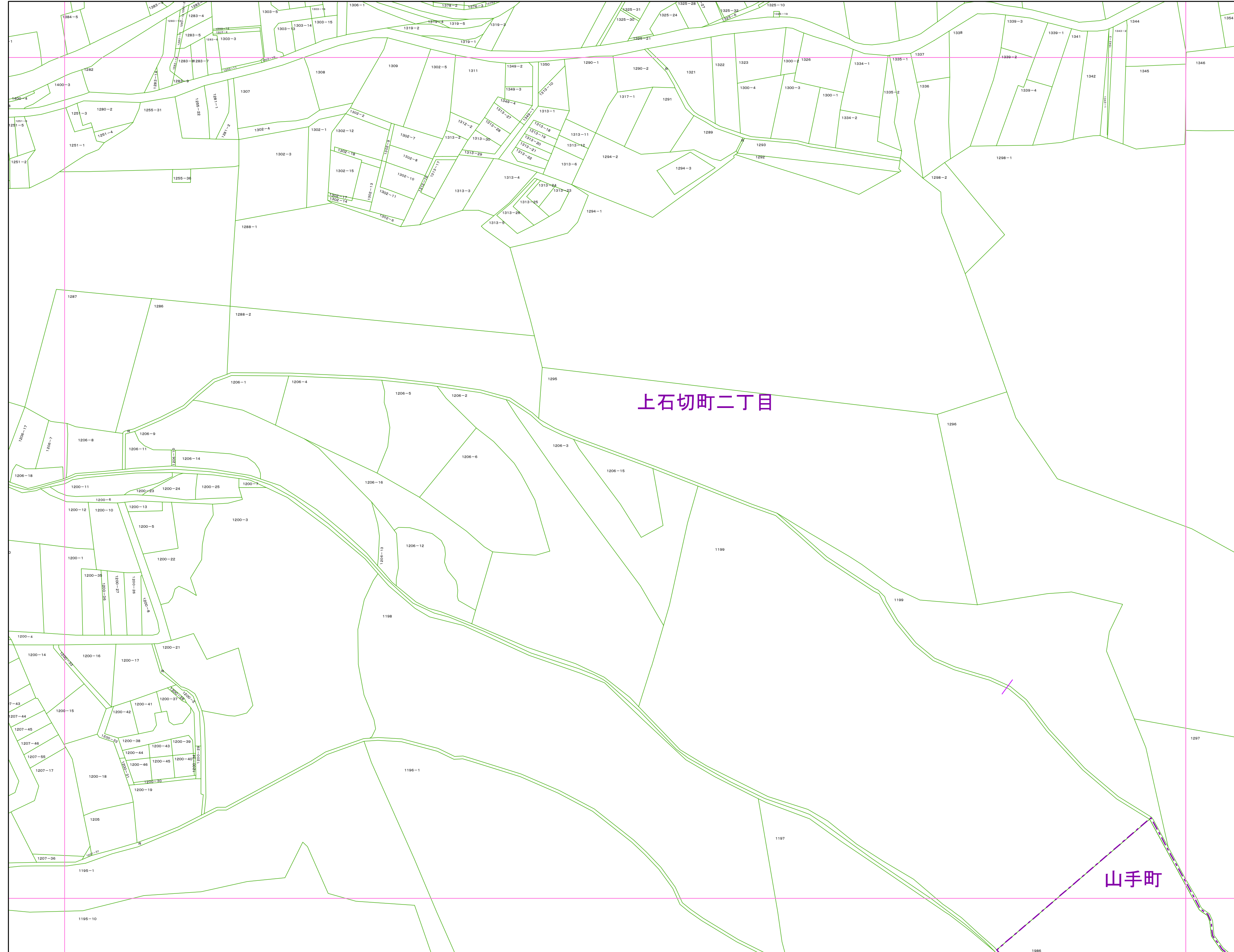
凡例

1234-1	地番
R	里道
W	水路
N	地番なし
1234-1	筆界破線 (推定線)
〇〇町	町丁目界
—	図郭線

1:1,000

東大阪市地籍図


1118
令和6年1月1日調整



1112	1113	1114
1117	1118	1119
1122	1123	1124

町丁目名

上石切町二丁目
山手町



凡例

1234-1	地番
R	里道
W	水路
N	地番なし
1234-1	筆界破線 (推定線)
〇〇町	町丁目界
□	図郭線

令和6年3月作成
1118

この地籍図は固定資産の評価の目的以外には使用できませんので、
法律行為(売買、相続等)をする場合には法務局備付の図面によってください。

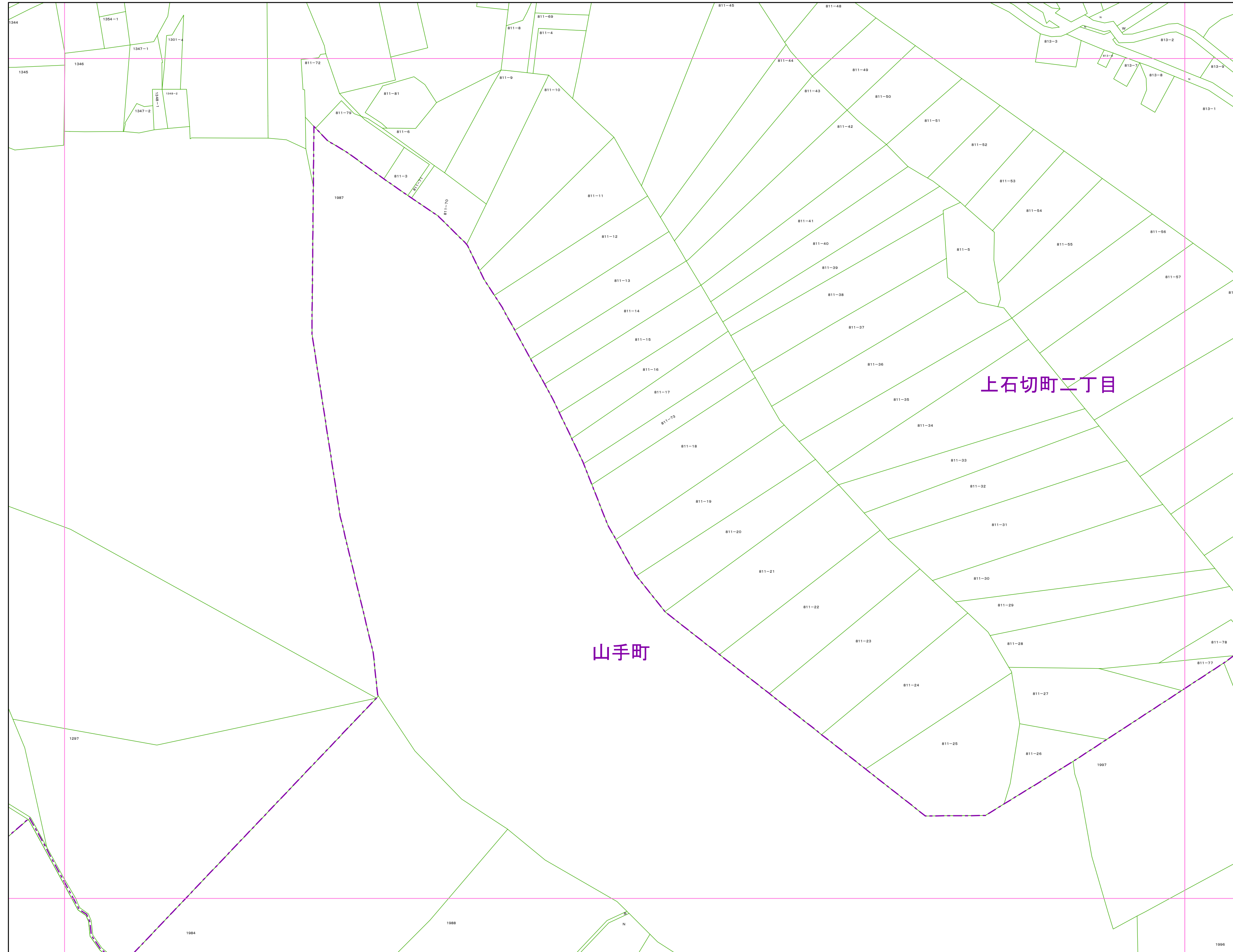
1:1,000

東大阪市税務部 1118

1:1,000


東大阪市地籍図

1119
令和6年1月1日調整



1113	1114	1115
1118	1119	1120
1123	1124	1125

町丁目名
 上石切町二丁目
 山手町



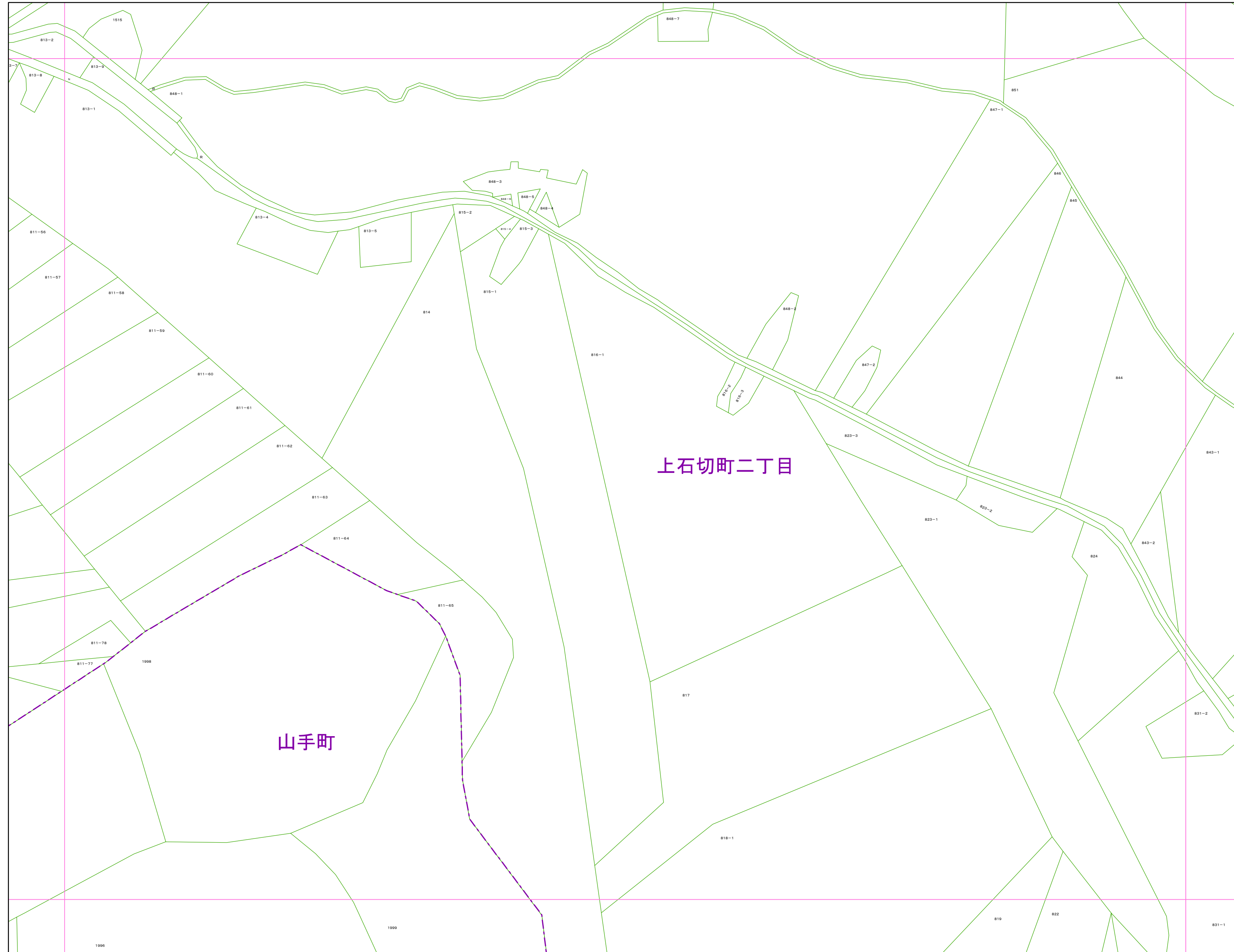
凡例

1234-1	地番
R	里道
W	水路
N	地番なし
1234-1 (dashed)	筆界破線 (推定線)
○○町	町丁目界
□	図郭線

1:1,000

東大阪市地籍図


1120
令和6年1月1日調整



1114	1115	1211
1119	1120	1216
1124	1125	1221

町丁目名

上石切町二丁目
山手町



凡例

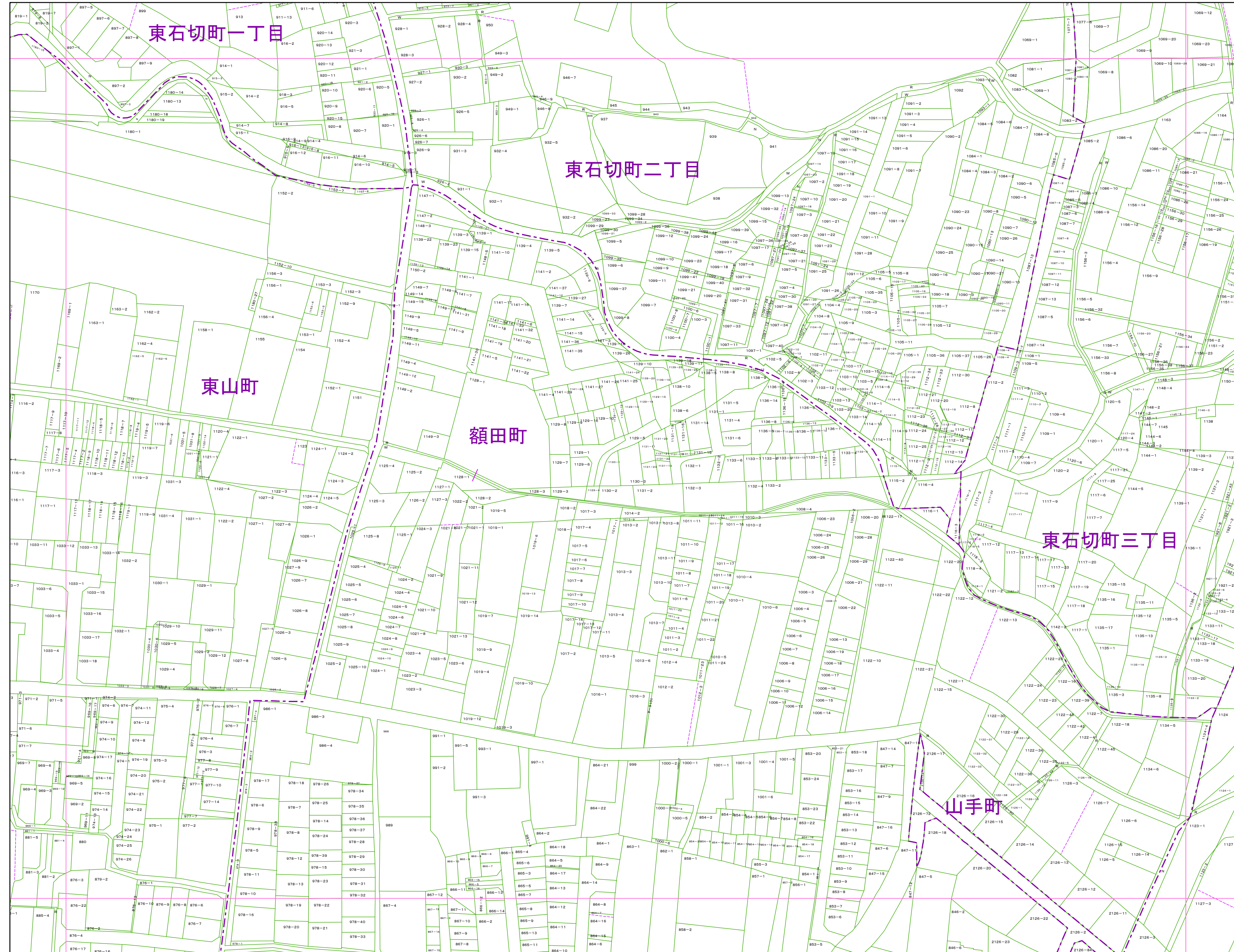
1234-1	地番
R	里道
W	水路
N	地番なし
1234-1	筆界破線 (推定線)
〇〇町	町丁目界
□	図郭線

令和6年3月作成
1120

この地籍図は固定資産の評価の目的以外には使用できませんので、
法律行為(売買、相続等)をする場合には法務局備付の図面によってください。


1:1,000

東大阪市税務部 1120



1020	1116	1117
1025	1121	1122
1705	1801	1802

- 町丁目名
- 額田町
 - 東石切町一丁目
 - 東石切町二丁目
 - 東石切町三丁目
 - 東山町
 - 山手町

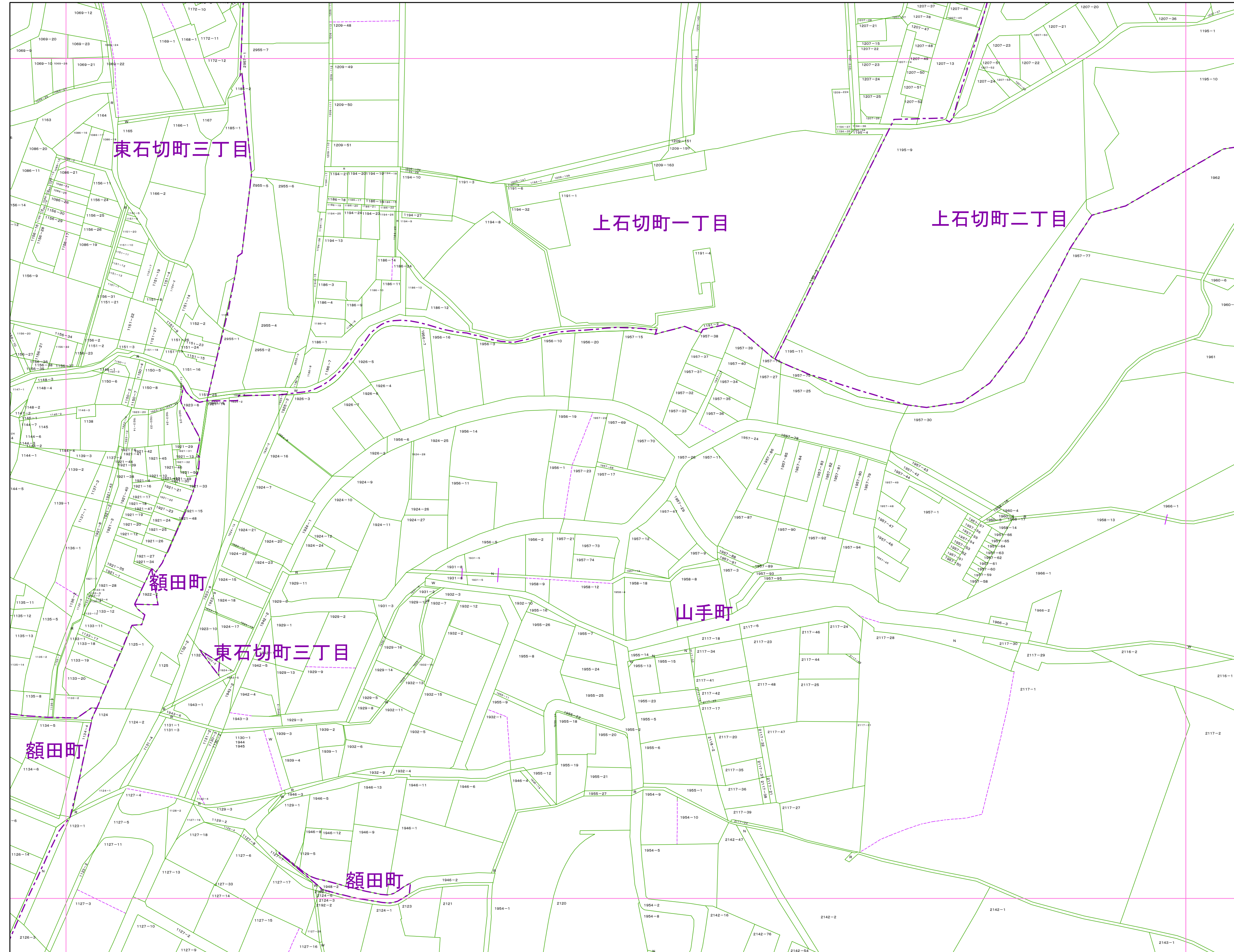


- 凡例
- 1234-1 地番
 - R 里道
 - W 水路
 - N 地番なし
 - 1234-1 筆界破線 (推定線)
 - 〇〇町 町丁目界
 - 図郭線

東大阪市地籍図

1:1,000


1122
令和6年1月1日調整



1116	1117	1118
1121	1122	1123
1801	1802	1803

町丁目名

上石切町一丁目
上石切町二丁目
額田町
東石切町三丁目
山手町



凡例

1234-1	地番
R	里道
W	水路
N	地番なし
1234-1	筆界破線 (推定線)
〇〇	町丁目界
—	図郭線

1:1,000

東大阪市地籍図


1123
令和6年1月1日調整



1117	1118	1119
1122	1123	1124
1802	1803	1804

町丁目名

上石切町二丁目
山手町



凡例

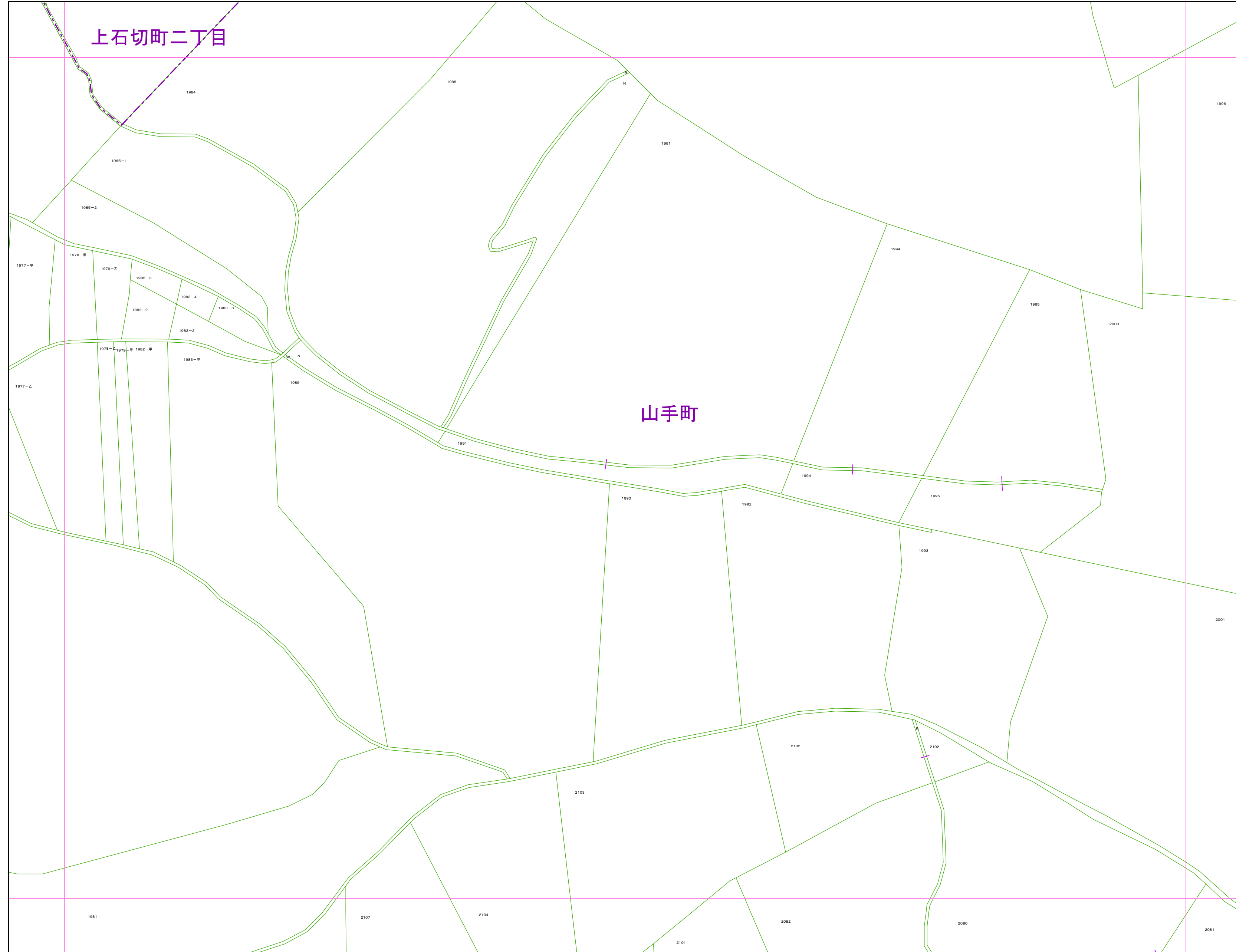
1234-1	地番
R	里道
W	水路
N	地番なし
1234-1	筆界破線 (推定線)
〇〇町	町丁目界
□	図郭線

令和6年3月作成
1123

この地籍図は固定資産の評価の目的以外には使用できませんので、
法律行為(売買、相続等)をする場合には法務局備付の図面によってください。


1:1,000

東大阪市税務部 1123



1118	1119	1120
1123	1124	1125
1803	1804	1805

町丁目名
 上石切町二丁目
 山手町



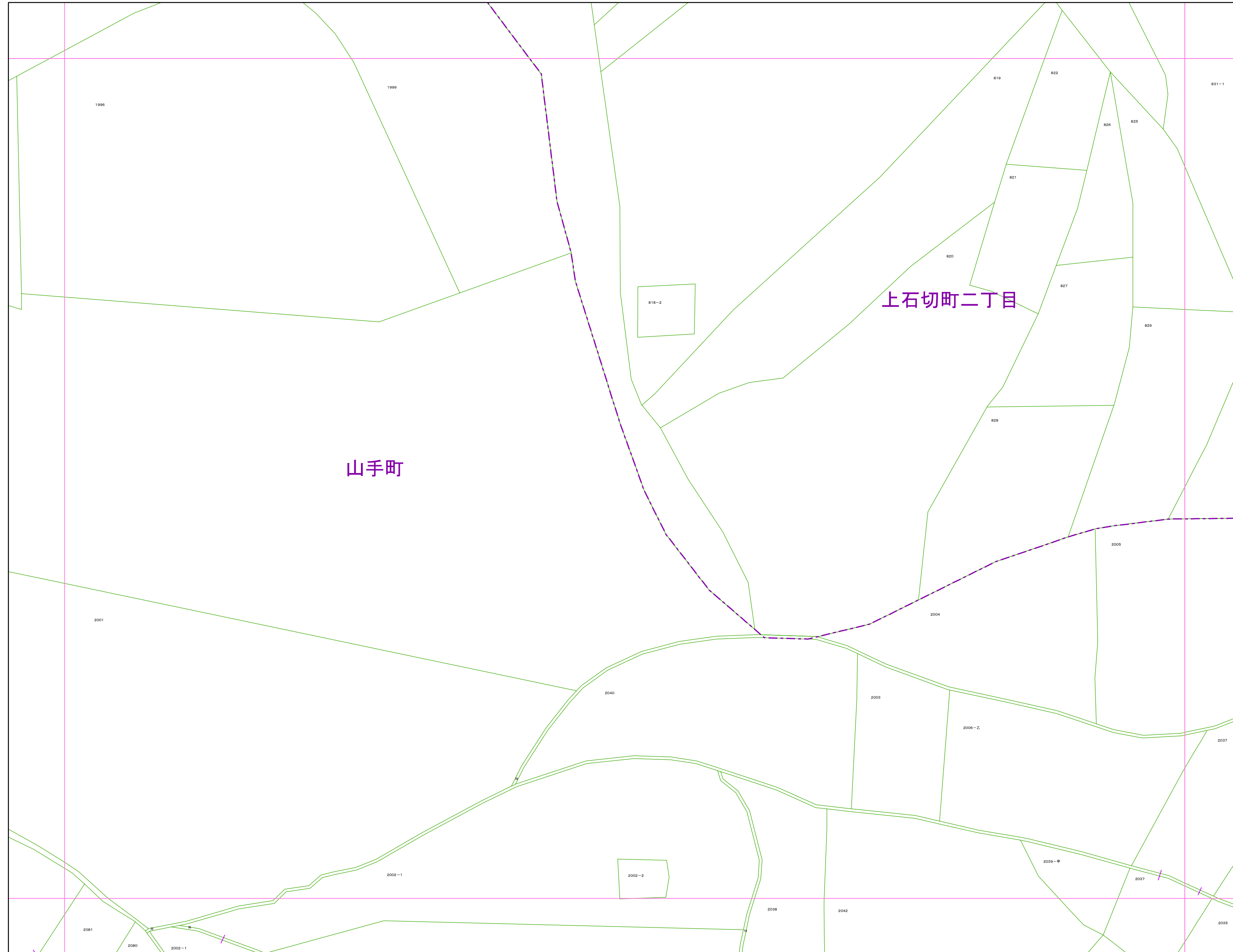
凡例

1234-1	地番
R	里道
W	水路
N	地番なし
1234-1	筆界破線 (推定線)
○○町	町丁目界
□	図郭線

1:1,000

東大阪市地籍図


1125
令和6年1月1日調整



1119	1120	1216
1124	1125	1221
1804	1805	1901

町丁目名

上石切町二丁目 山手町



凡例

1234-1	地番
R	里道
W	水路
N	地番なし
1234-1	筆界破線 (推定線)
〇〇町	町丁目界
□	図郭線