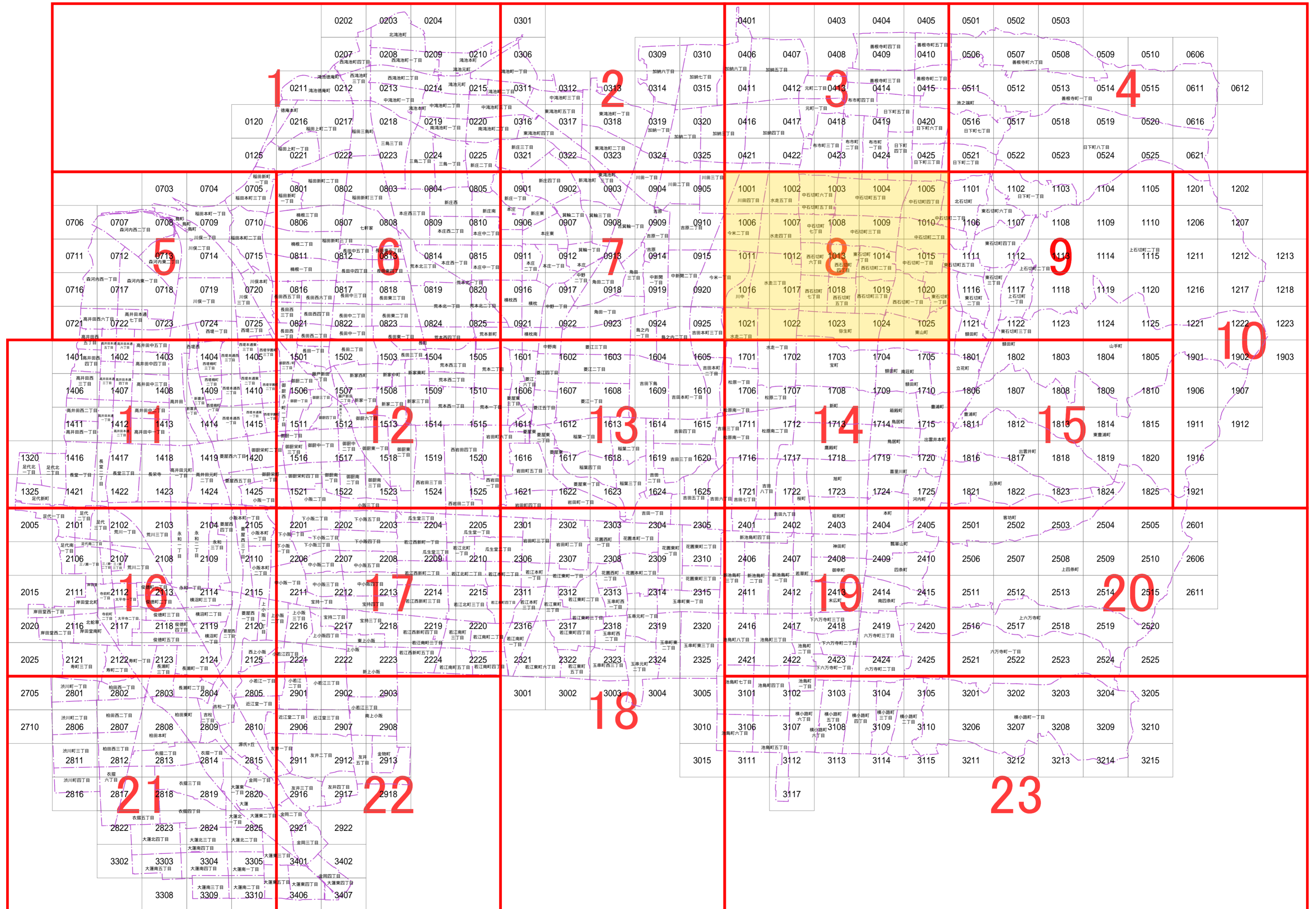
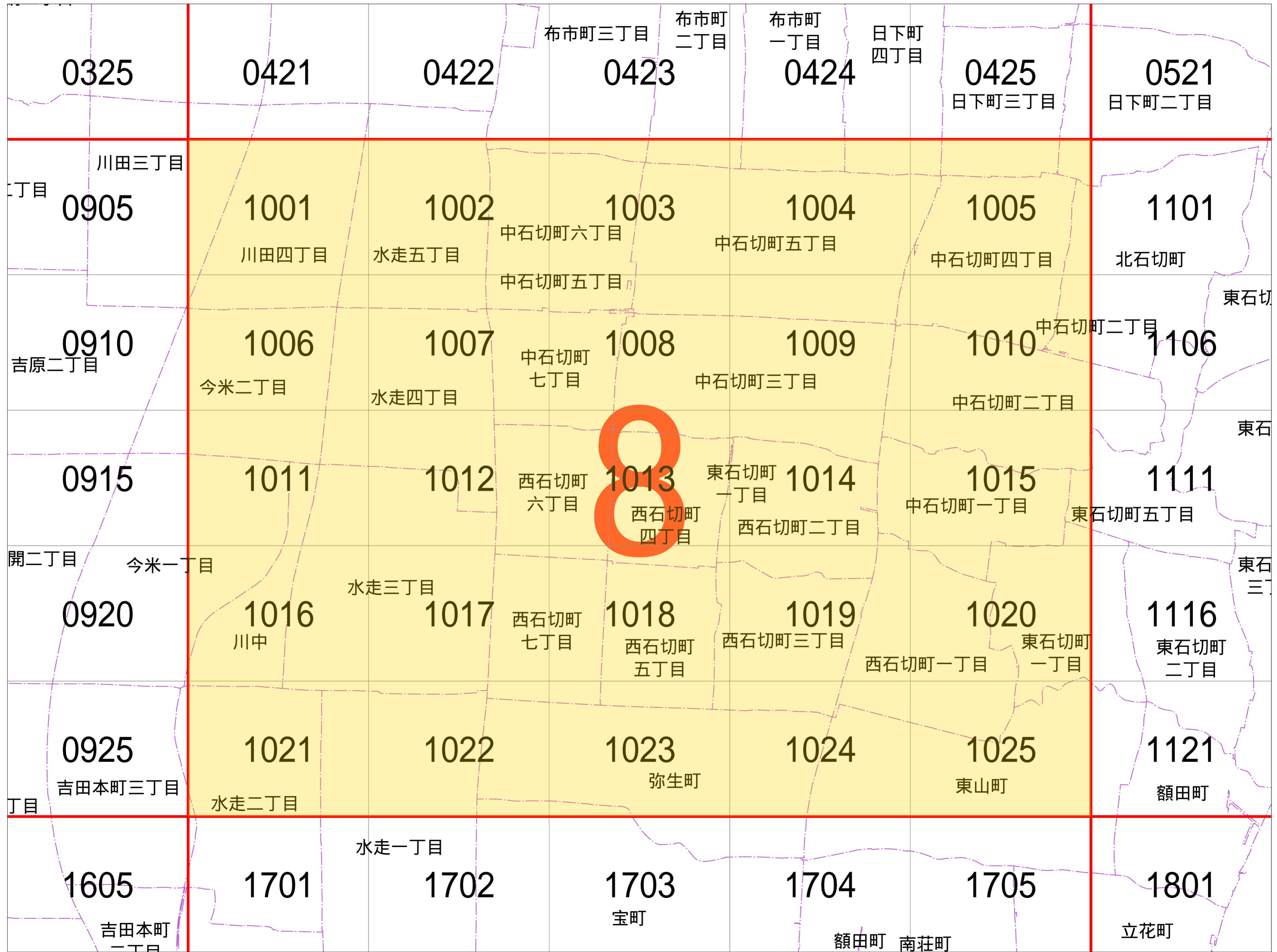


# 東大阪市索引図



東大阪市 索引図

8



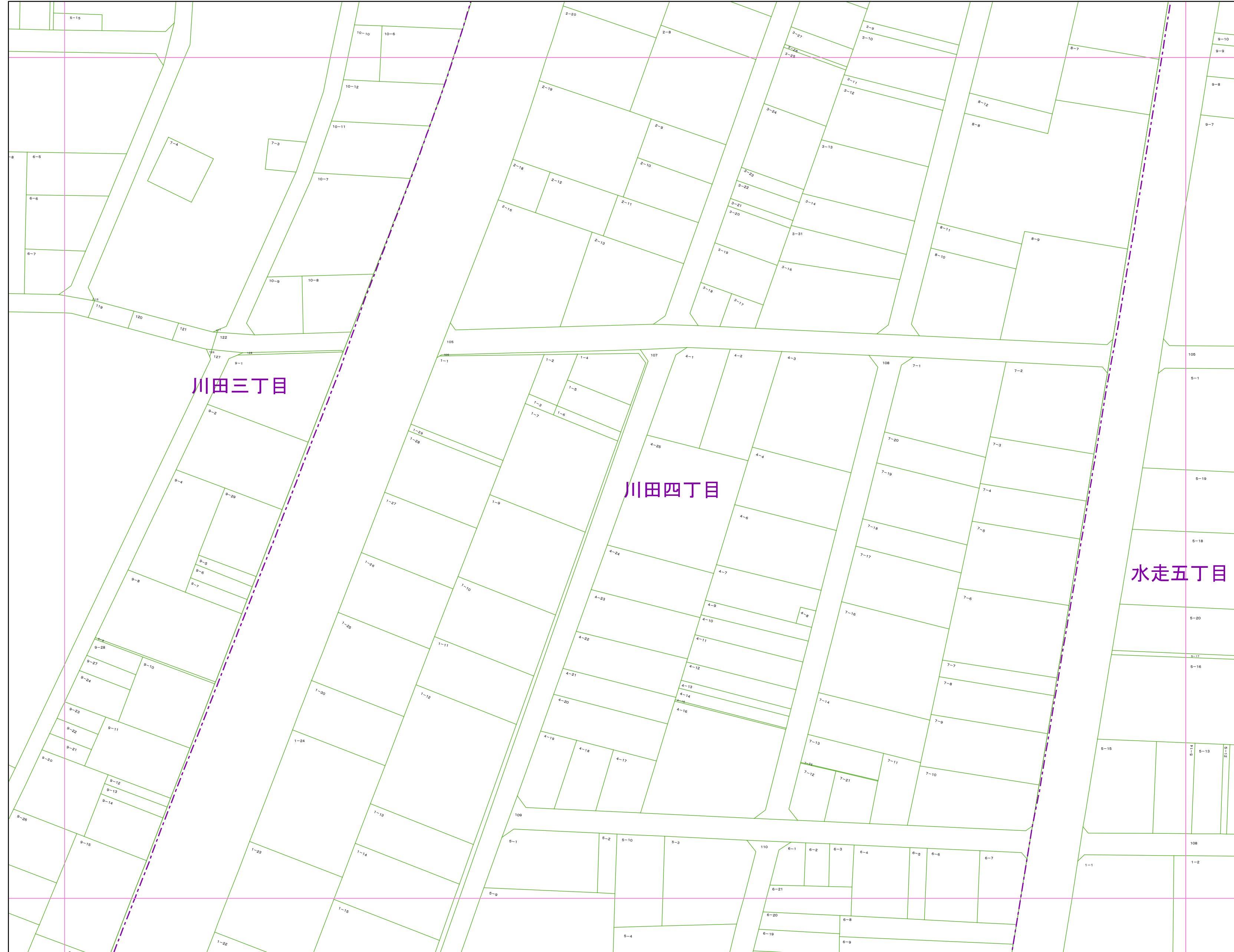
8



1:1,000

# 東大阪市地籍図

1001  
令和6年1月1日調整



0325	0421	0422
0905	1001	1002
0910	1006	1007

町丁目名

川田三丁目  
川田四丁目  
水走五丁目



## 凡例

1234-1	地番
R	里道
W	水路
N	地番なし
1234-1	筆界破線 (推定線)
〇〇町	町丁目界
—	図郭線






0422	0423	0424
1002	1003	1004
1007	1008	1009

町丁目名

- 中石切町五丁目
- 中石切町六丁目
- 布市町二丁目
- 布市町三丁目



凡例

- 1234-1 地番
- R 里道
- W 水路
- N 地番なし
- 1234-1 筆界破線 (推定線)
- 〇〇町 町丁目界
- 図郭線






0423	0424	0425
1003	1004	1005
1008	1009	1010

町丁目名

日下町四丁目  
中石切町四丁目  
中石切町五丁目  
布市町一丁目  
布市町二丁目



凡例

- 1234-1 地番
- R 里道
- W 水路
- N 地番なし
- 1234-1 筆界破線 (推定線)
- 〇〇町 町丁目界
- 図郭線



# 東大阪市地籍図

1:1,000

1005  
令和6年1月1日調整



0424	0425	0521
1004	1005	1101
1009	1010	1106

- 町丁目名
- 北石切町
  - 日下町二丁目
  - 日下町三丁目
  - 日下町四丁目
  - 中石切町四丁目
  - 中石切町五丁目



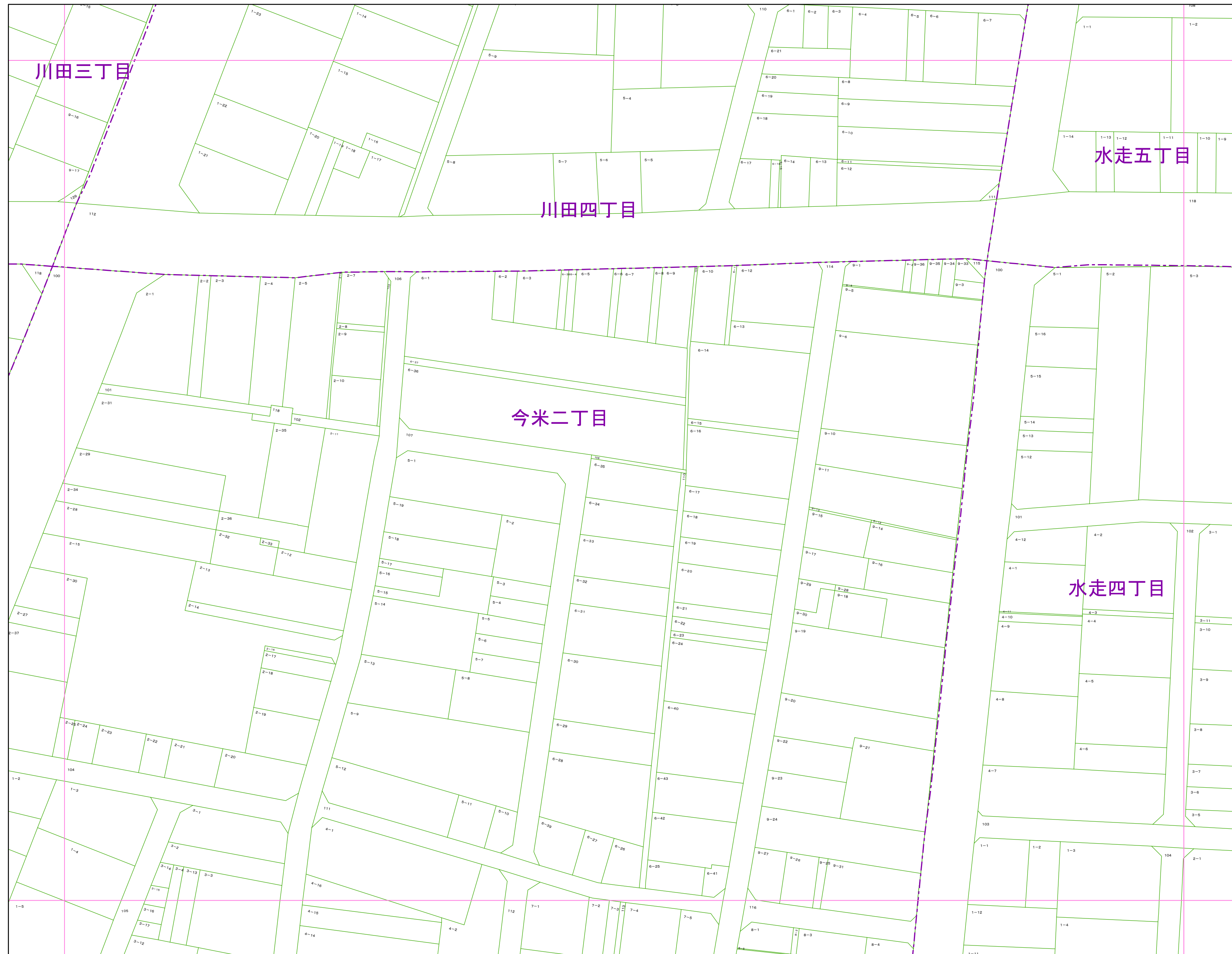
- 凡例
- 1234-1 地番
  - R 里道
  - W 水路
  - N 地番なし
  - 1234-1 筆界破線 (推定線)
  - 町丁目界
  - 図郭線

令和6年3月作成  
1005

この地籍図は固定資産の評価の目的以外には使用できませんので、  
法律行為(売買、相続等)をする場合には法務局備付の図面によってください。

1:1,000


東大阪市税務部 1005



0905	1001	1002
0910	1006	1007
0915	1011	1012

町丁目名

今米二丁目
川田三丁目
川田四丁目
水走四丁目
水走五丁目



凡例

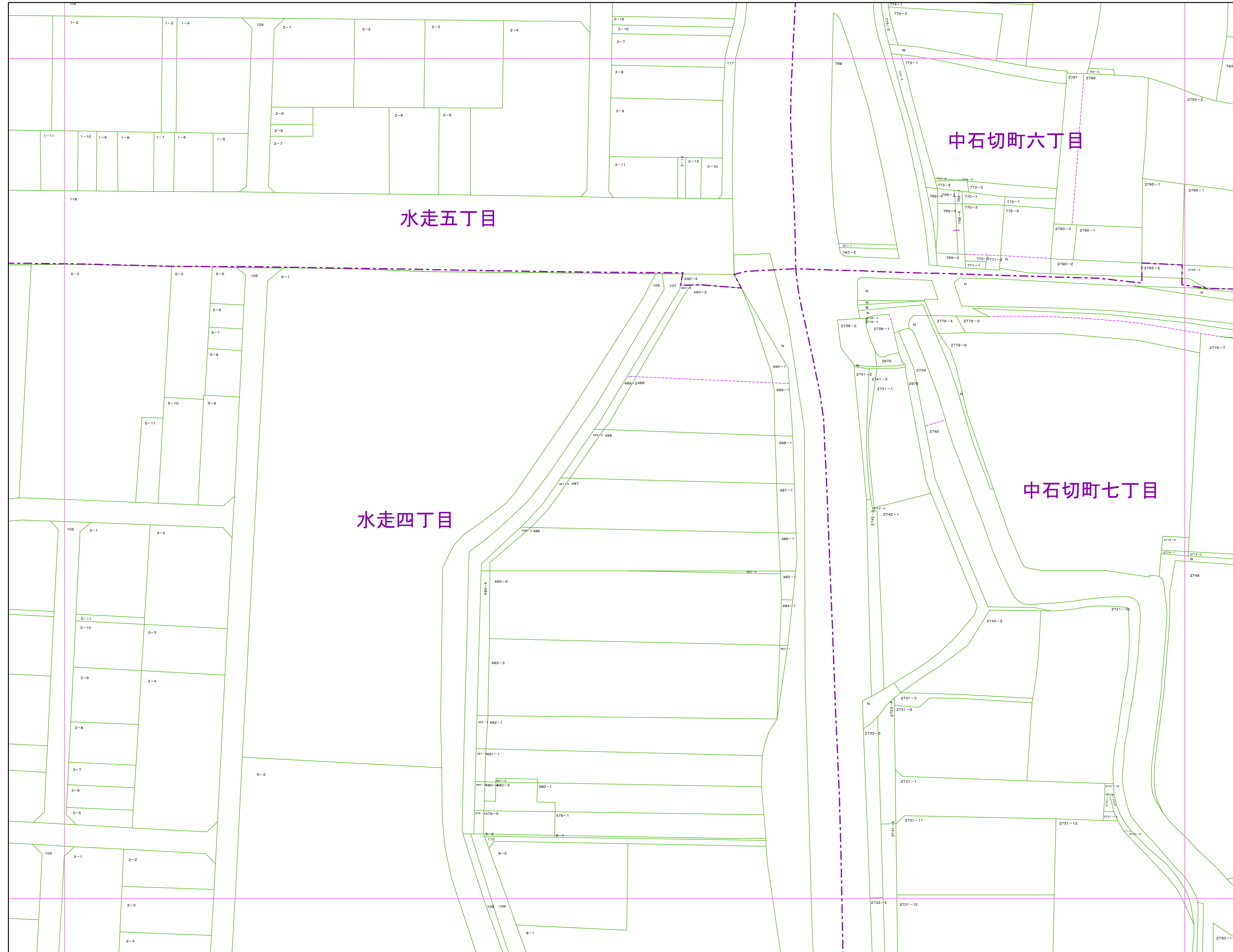
1234-1	地番
R	里道
W	水路
N	地番なし
1234-1	筆界破線 (推定線)
○○町	町丁目界
—	図郭線



1:1,000

# 東大阪市地籍図


1007  
令和6年1月1日調整



1001	1002	1003
1006	1007	1008
1011	1012	1013

町丁目名

中石切町六丁目  
中石切町七丁目  
水走四丁目  
水走五丁目



## 凡例

1234-1	地番
R	里道
W	水路
N	地番なし
1234-1	筆界破線 (推定線)
〇〇町	町丁目界
—	図郭線

令和6年3月作成  
1007

この地籍図は固定資産の評価の目的以外には使用できませんので、  
法律行為(売買、相続等)をする場合には法務局備付の図面によってください。

1:1,000

東大阪市税務部 1007



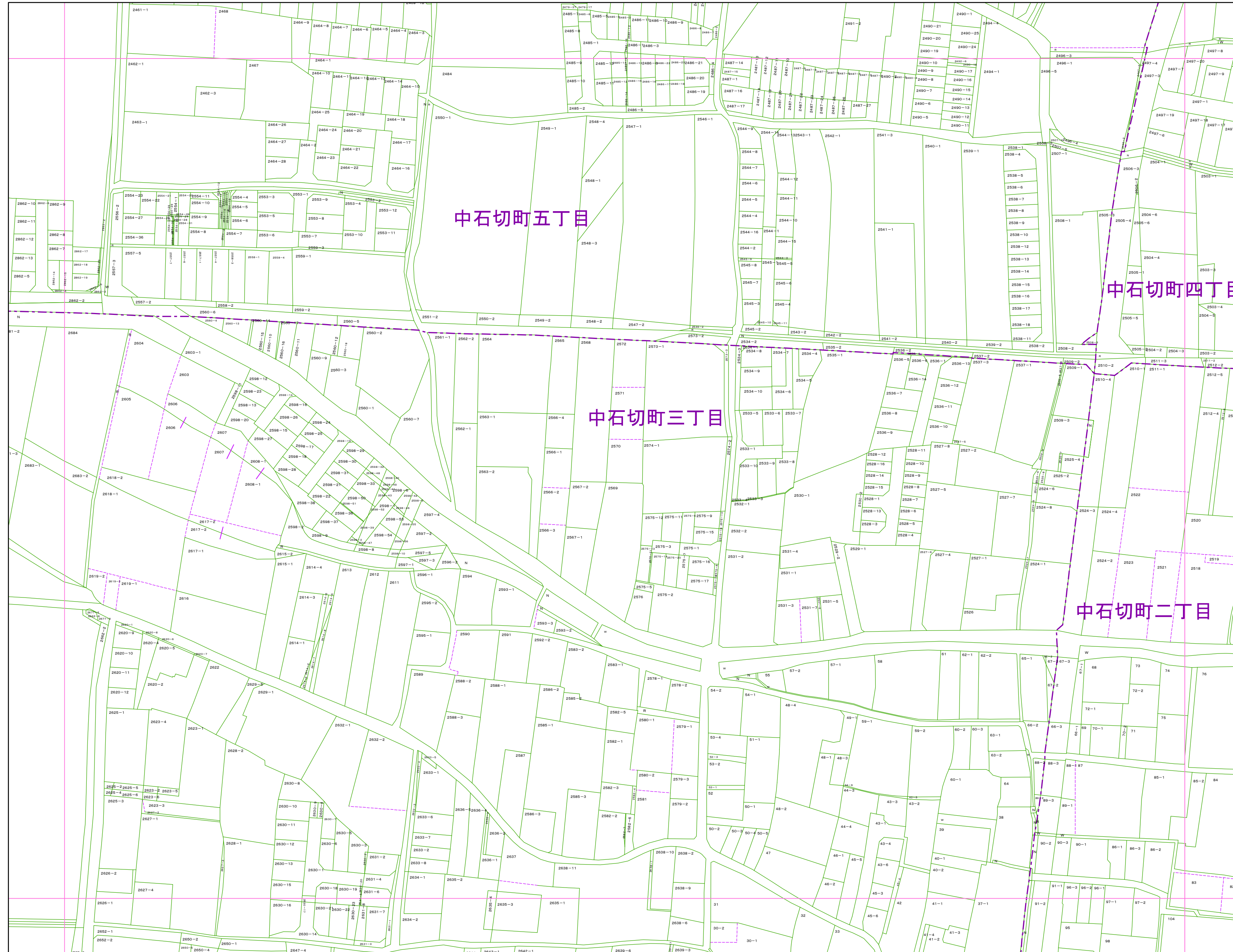
1002	1003	1004
1007	1008	1009
1012	1013	1014

- 町丁目名
- 中石切町三丁目
  - 中石切町五丁目
  - 中石切町六丁目
  - 中石切町七丁目



- 凡例
- 1234-1 地番
  - R 里道
  - W 水路
  - N 地番なし
  - 1234-1 筆界破線 (推定線)
  - 〇〇町 町丁目界
  - 図郭線





1003	1004	1005
1008	1009	1010
1013	1014	1015

町丁目名

中石切町二丁目  
 中石切町三丁目  
 中石切町四丁目  
 中石切町五丁目



凡例

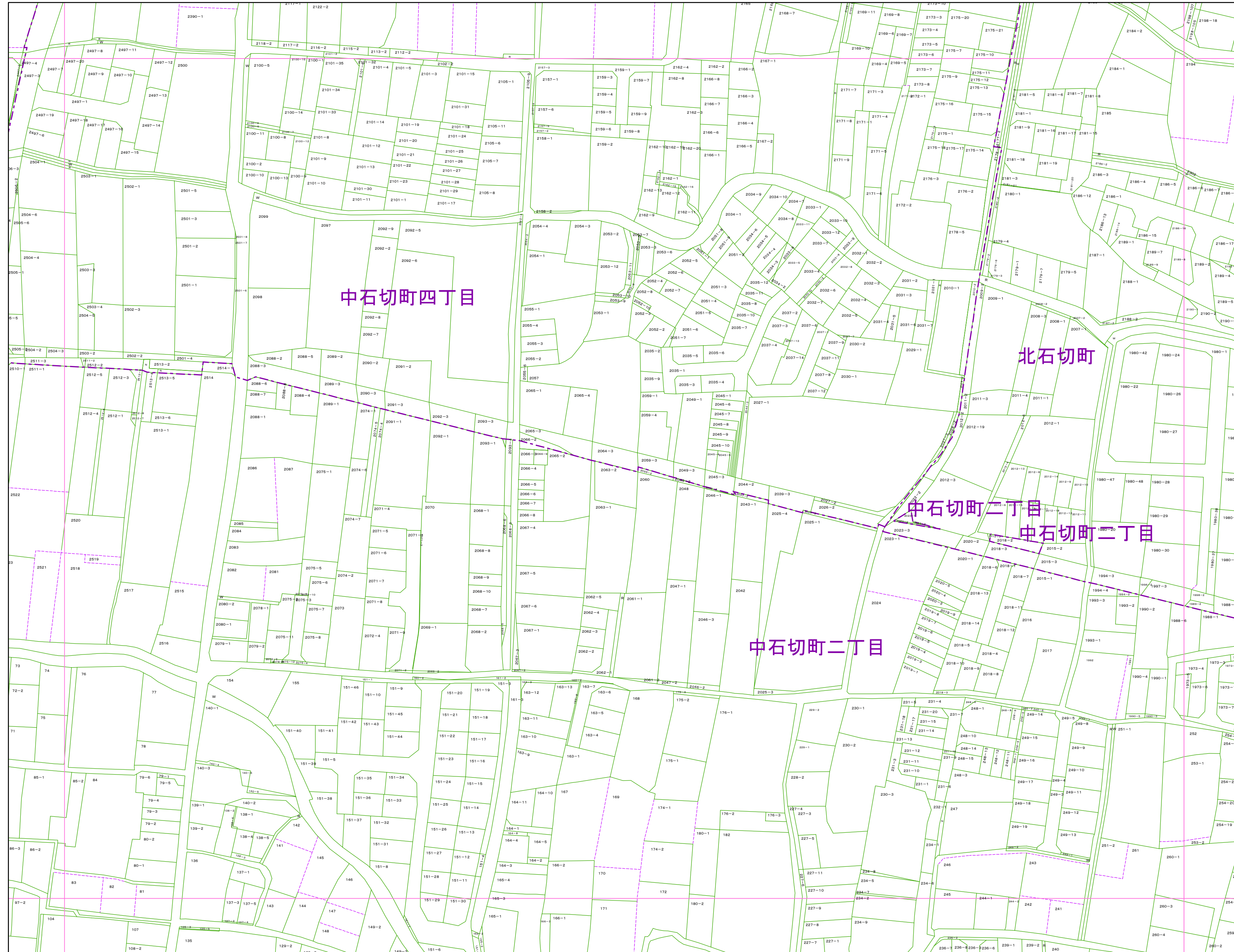
1234-1	地番
R	里道
W	水路
N	地番なし
1234-1	筆界破線 (推定線)
〇〇町	町丁目界
—	図郭線



1:1,000


# 東大阪市地籍図

1010  
令和6年1月1日調整



1004	1005	1101
1009	1010	1106
1014	1015	1111

町丁目名  
 北石切町  
 中石切町二丁目  
 中石切町四丁目



凡例

1234-1	地番
R	里道
W	水路
N	地番なし
1234-1	筆界破線 (推定線)
○町	町丁目界
図郭線	図郭線

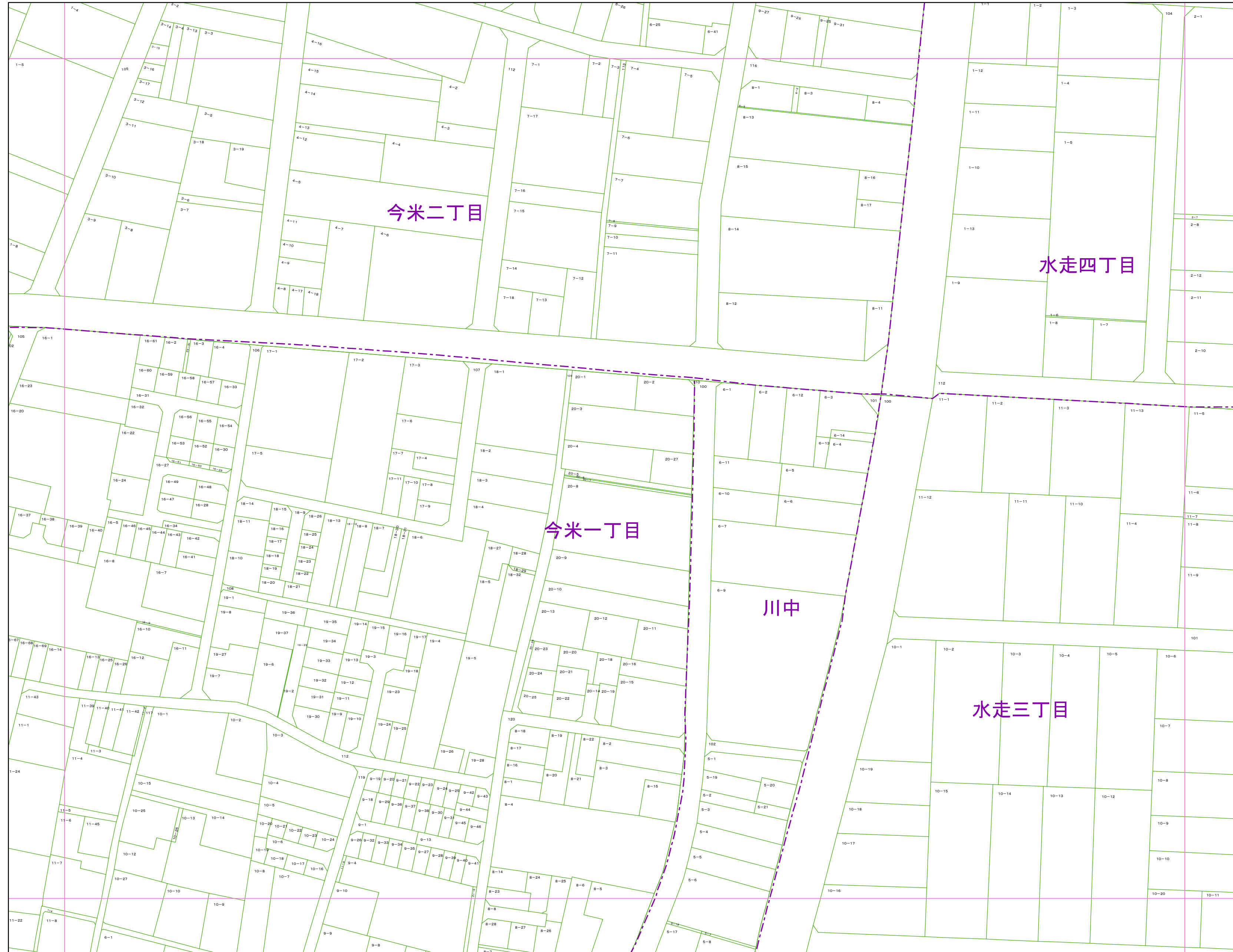
令和6年3月作成  
1010

この地籍図は固定資産の評価の目的以外には使用できませんので、  
法律行為(売買、相続等)をする場合には法務局備付の図面によってください。

1:1,000

東大阪市税務部 1010





0910	1006	1007
0915	1011	1012
0920	1016	1017

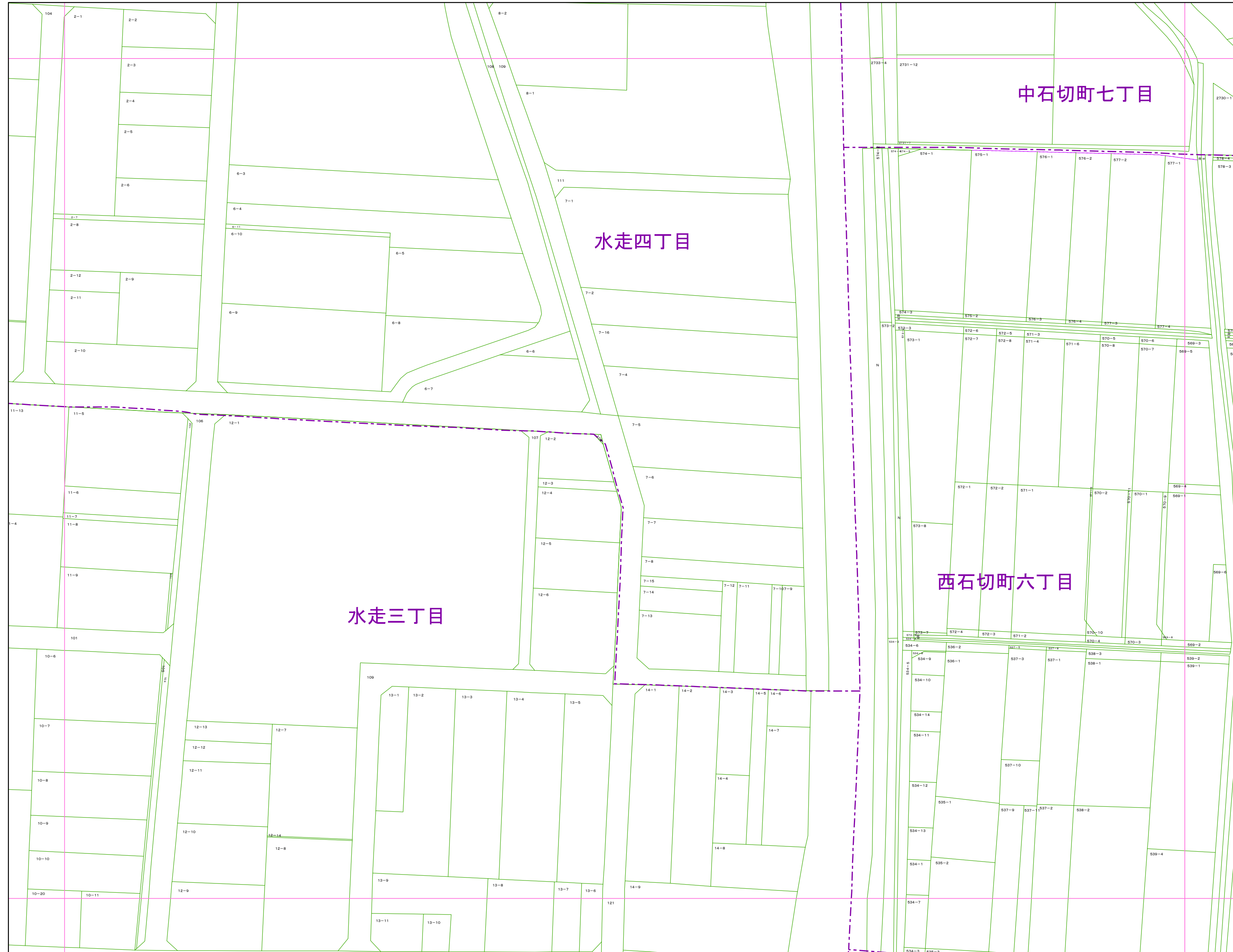
町丁目名

今米一丁目
今米二丁目
川中
水走三丁目
水走四丁目



凡例

1234-1	地番
R	里道
W	水路
N	地番なし
1234-1	筆界破線 (推定線)
〇〇町	町丁目界
—	図郭線





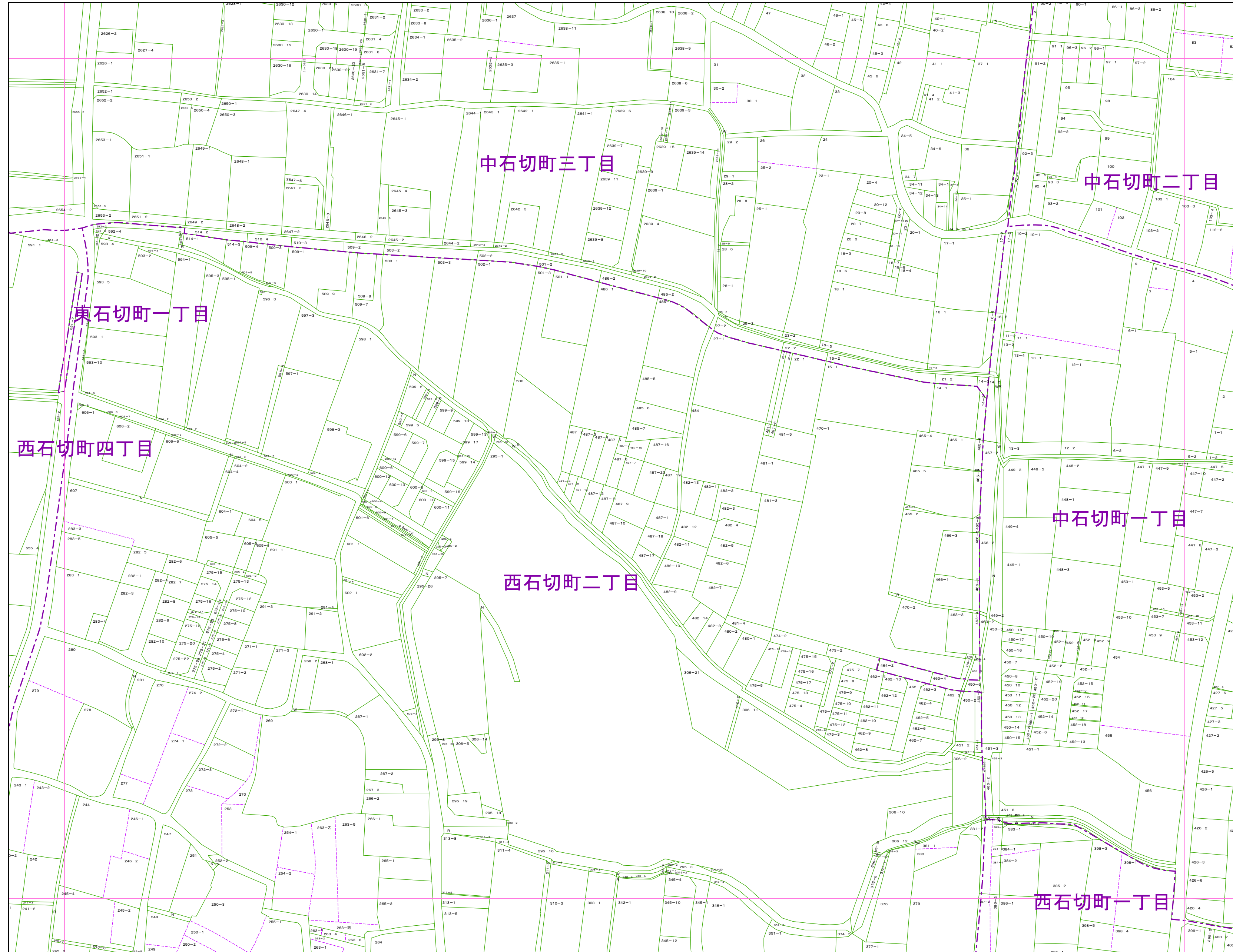


1007	1008	1009
1012	1013	1014
1017	1018	1019

- 町丁目名
- 中石切町三丁目
  - 中石切町七丁目
  - 西石切町二丁目
  - 西石切町四丁目
  - 西石切町六丁目
  - 東石切町一丁目



- 凡例
- 1234-1 地番
  - R 里道
  - W 水路
  - N 地番なし
  - 1234-1 筆界破線 (推定線)
  - 〇〇町 町丁目界
  - 図郭線



1008	1009	1010
1013	1014	1015
1018	1019	1020

- 町丁目名
- 中石切町一丁目
  - 中石切町二丁目
  - 中石切町三丁目
  - 西石切町一丁目
  - 西石切町二丁目
  - 西石切町四丁目
  - 東石切町一丁目



凡例

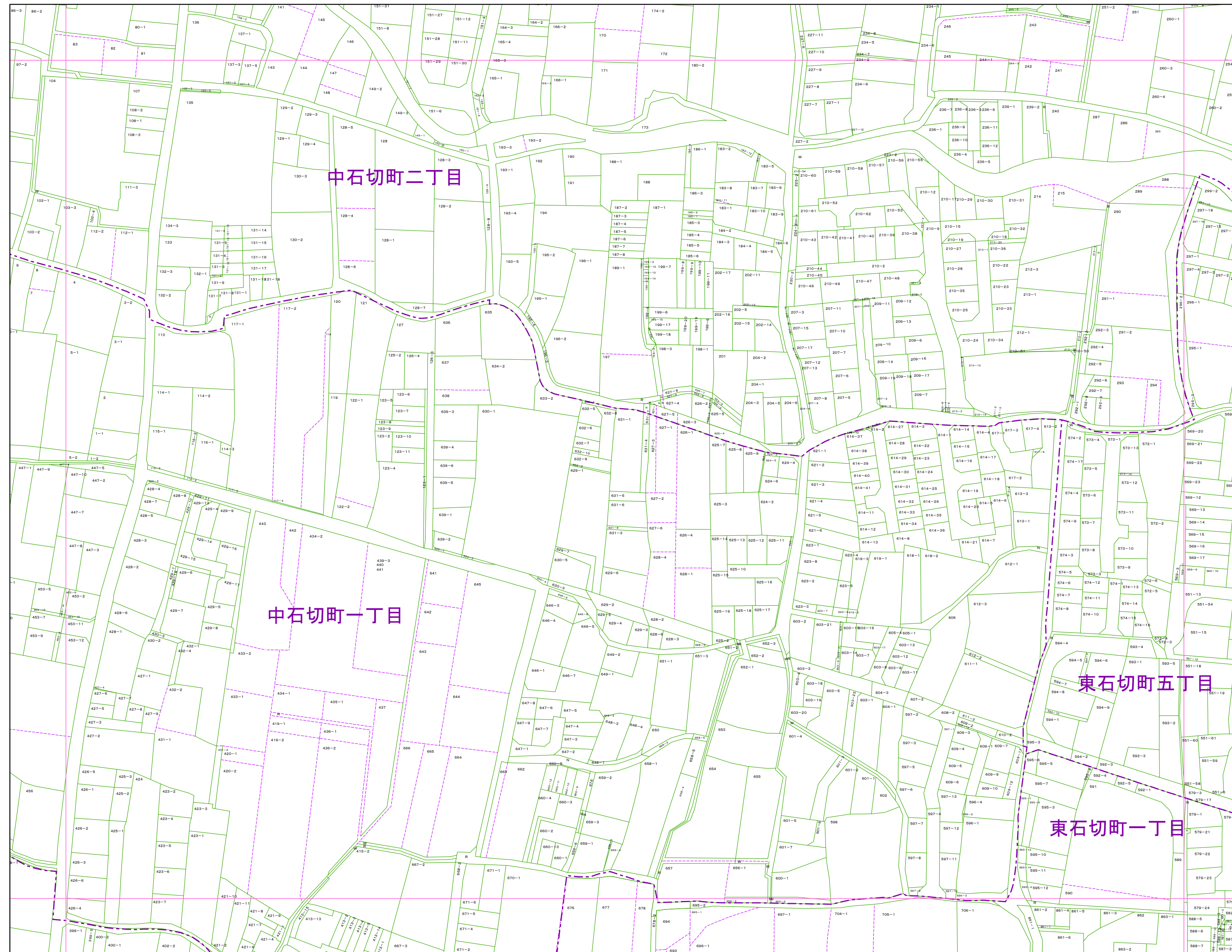
- 1234-1 地番
- R 里道
- W 水路
- N 地番なし
- 1234-1 筆界破線 (推定線)
- 〇〇町 町丁目界
- 図郭線



東大阪市地籍図

1015  
令和6年1月1日調整


1:1,000



1009	1010	1106
1014	1015	1111
1019	1020	1116

町丁目名

中石切町一丁目  
中石切町二丁目  
東石切町一丁目  
東石切町五丁目



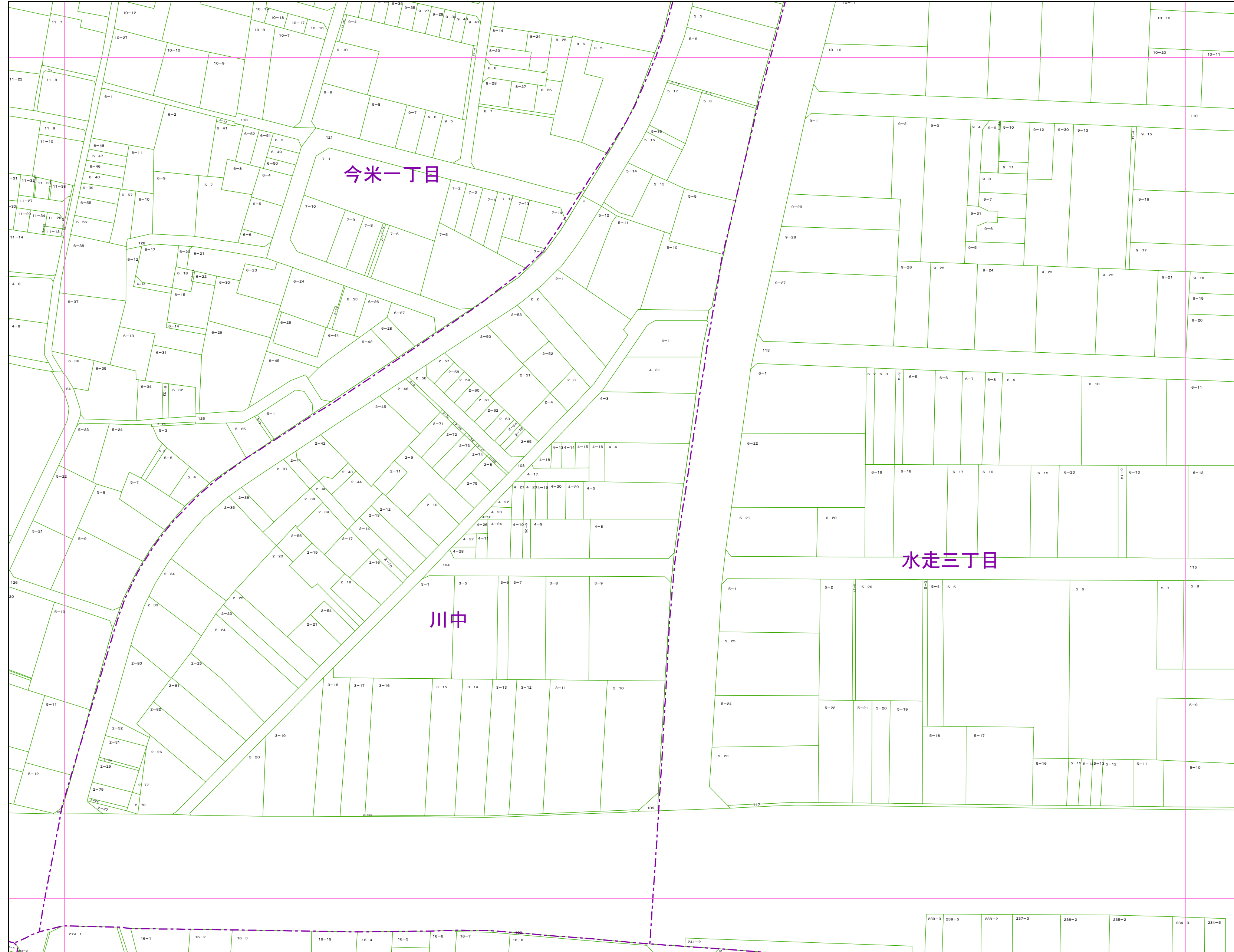
凡例

1234-1	地番
R	里道
W	水路
N	地番なし
1234-1	筆界破線 (推定線)
〇〇	町丁目界
—	図郭線

1:1,000

# 東大阪市地籍図

1016  
令和6年1月1日調整



0915	1011	1012
0920	1016	1017
0925	1021	1022

町丁目名

今米一丁目
川中
水走三丁目



凡例

1234-1	地番
R	里道
W	水路
N	地番なし
1234-1	筆界破線 (推定線)
〇〇町	町丁目界
—	図郭線

令和6年3月作成  
1016

この地籍図は固定資産の評価の目的以外には使用できませんので、  
法律行為(売買、相続等)をする場合には法務局備付の図面によってください。

1:1,000

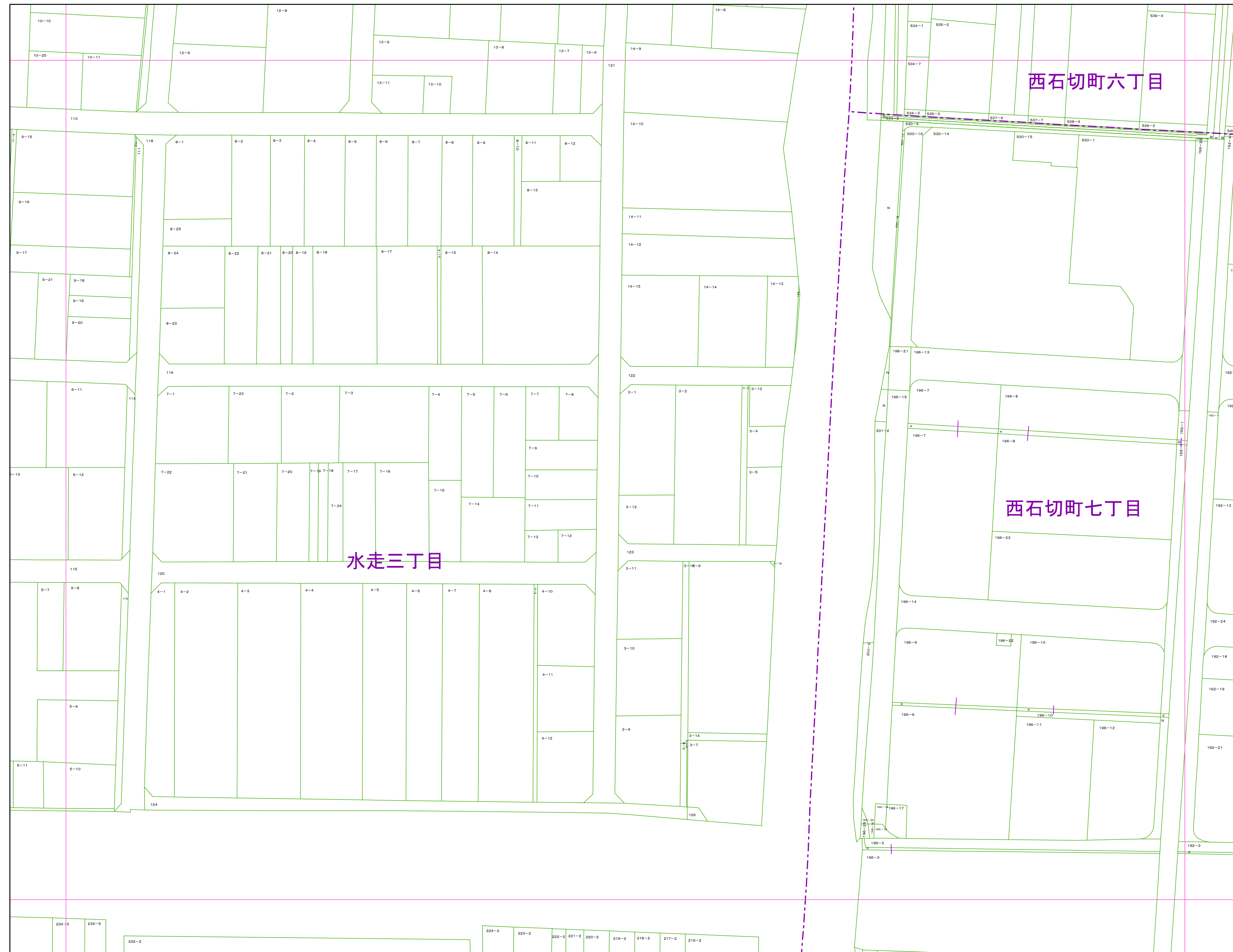
東大阪市税務部 1016



1:1,000

# 東大阪市地籍図

1017  
令和6年1月1日調整



1011	1012	1013
1016	1017	1018
1021	1022	1023

町丁目名

西石切町六丁目  
西石切町七丁目  
水走三丁目



## 凡例

1234-1	地番
R	里道
W	水路
N	地番なし
1234-1	筆界破線 (推定線)
○○町	町丁目界
□	図郭線

1:1,000

# 東大阪市地籍図

1018  
令和6年1月1日調整



1012	1013	1014
1017	1018	1019
1022	1023	1024

- 町丁目名
- 西石切町二丁目
  - 西石切町三丁目
  - 西石切町四丁目
  - 西石切町五丁目
  - 西石切町六丁目
  - 西石切町七丁目



- 凡例
- 1234-1 地番
  - R 里道
  - W 水路
  - N 地番なし
  - 1234-1 筆界破線 (推定線)
  - 〇〇町 町丁目界
  - 図郭線

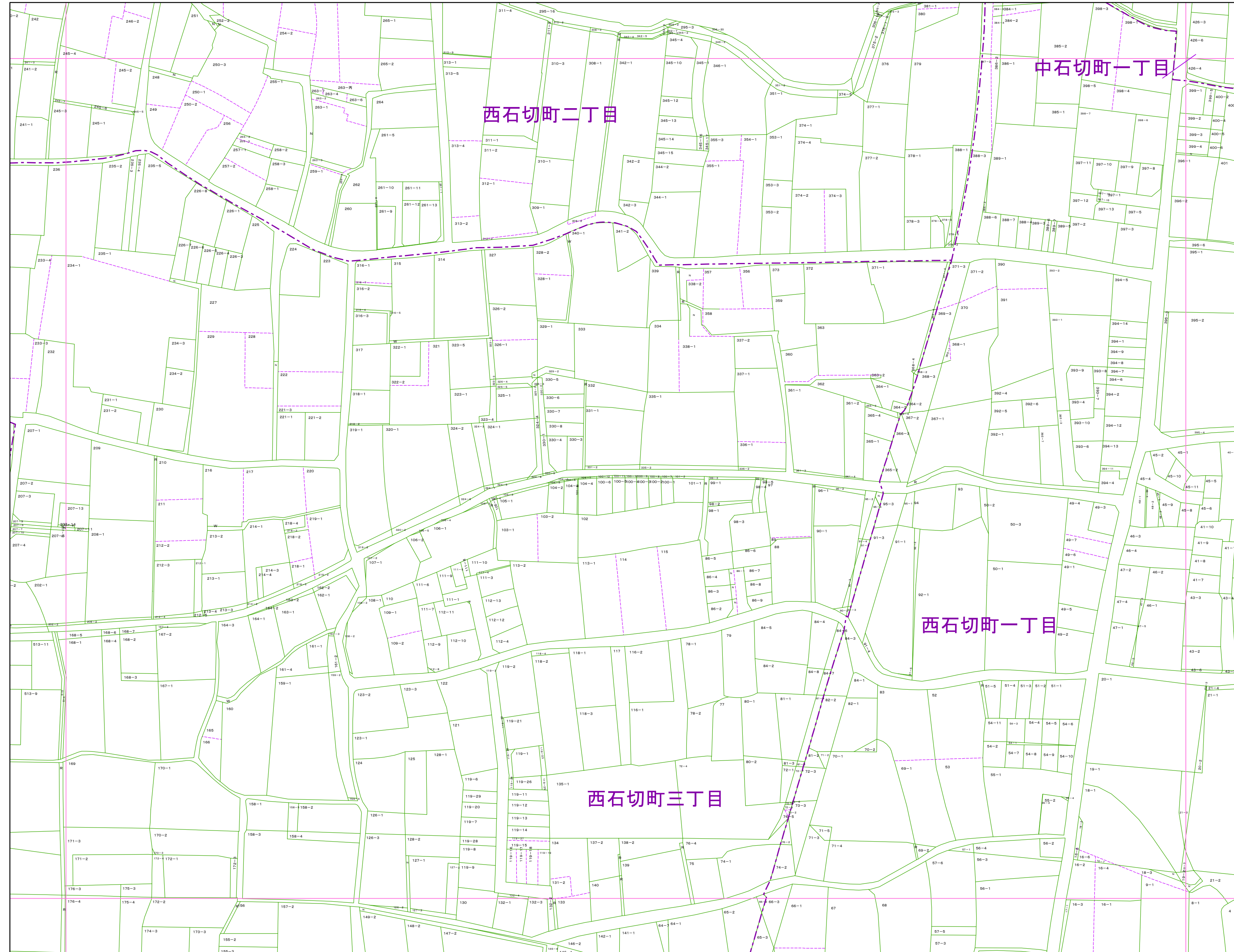
令和6年3月作成  
1018

この地籍図は固定資産の評価の目的以外には使用できませんので、  
法律行為(売買、相続等)をする場合には法務局備付の図面によってください。

1:1,000

東大阪市税務部 1018






1013	1014	1015
1018	1019	1020
1023	1024	1025

町丁目名

中石切町一丁目  
西石切町一丁目  
西石切町二丁目  
西石切町三丁目



凡例

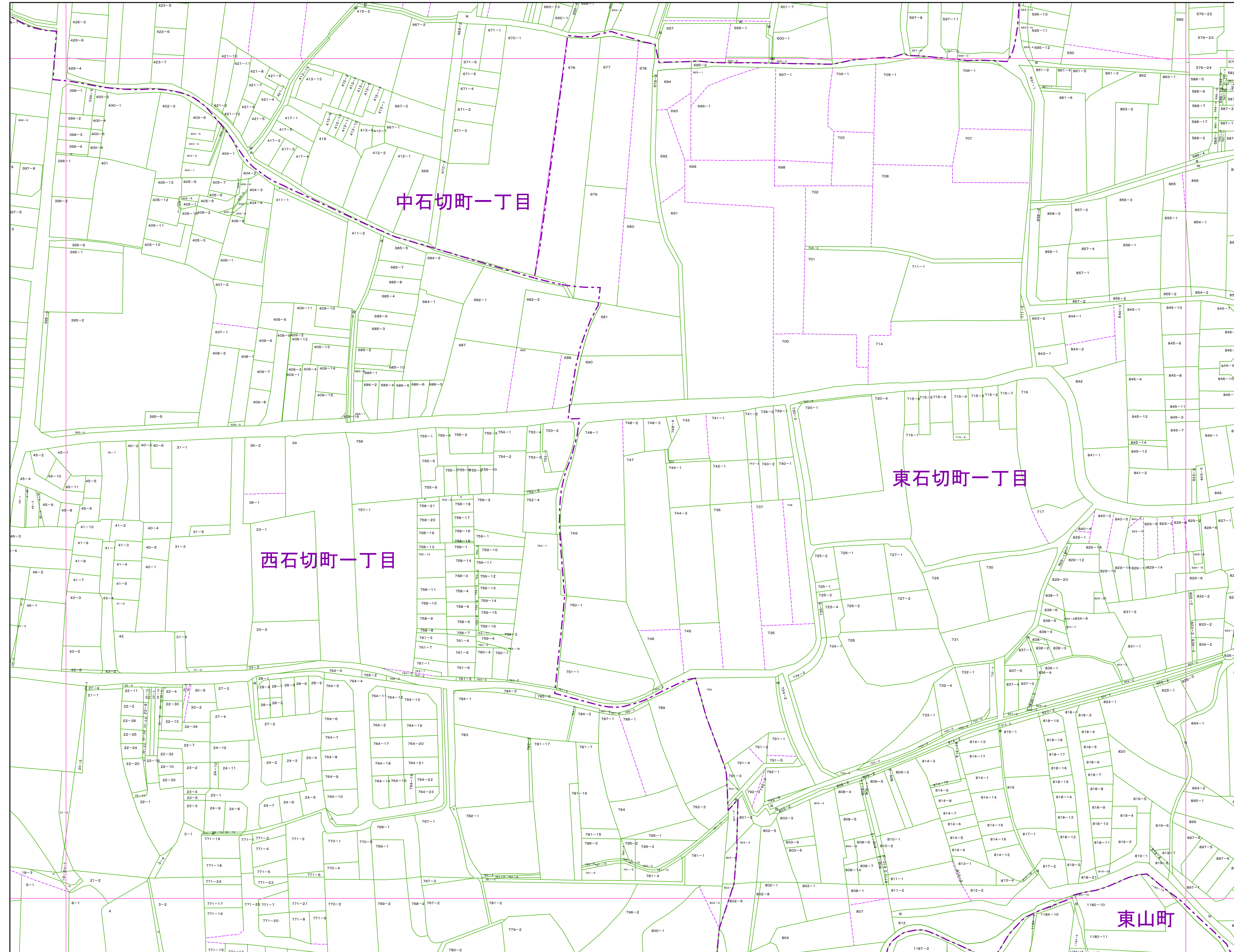
1234-1	地番
R	里道
W	水路
N	地番なし
1234-1	筆界破線 (推定線)
〇〇町	町丁目界
—	図郭線



1:1,000

# 東大阪市地籍図


1020  
令和6年1月1日調整



1014	1015	1111
1019	1020	1116
1024	1025	1121

町丁目名

中石切町一丁目  
西石切町一丁目  
東石切町一丁目  
東山町



## 凡例

- 1234-1 地番
- R 里道
- W 水路
- N 地番なし
- 1234-1 筆界破線 (推定線)
- 町 町丁目界
- 図郭線

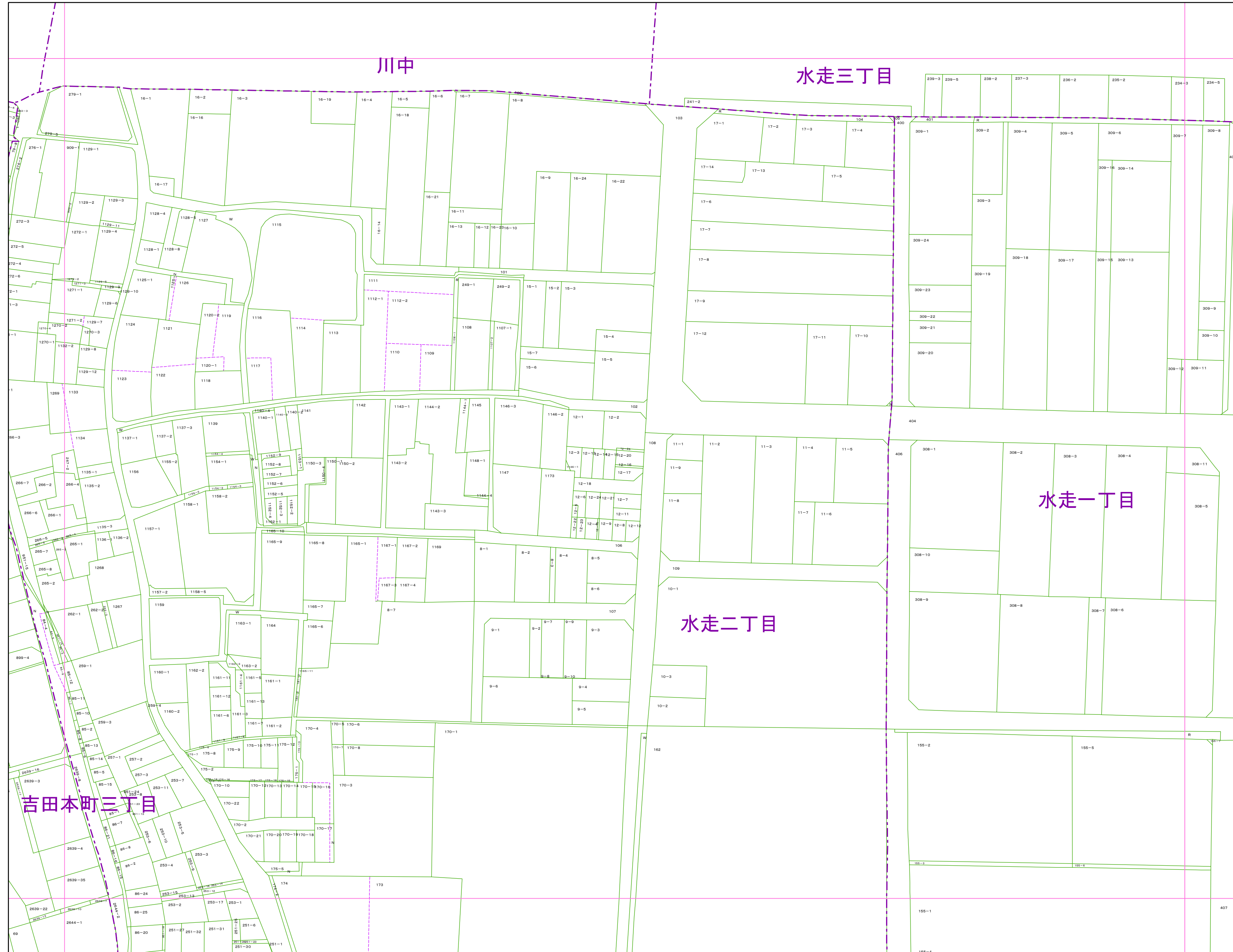
令和6年3月作成  
1020

この地籍図は固定資産の評価の目的以外には使用できませんので、  
法律行為(売買、相続等)をする場合には法務局備付の図面によってください。

1:1,000

東大阪市税務部 1020





0920	1016	1017
0925	1021	1022
1605	1701	1702

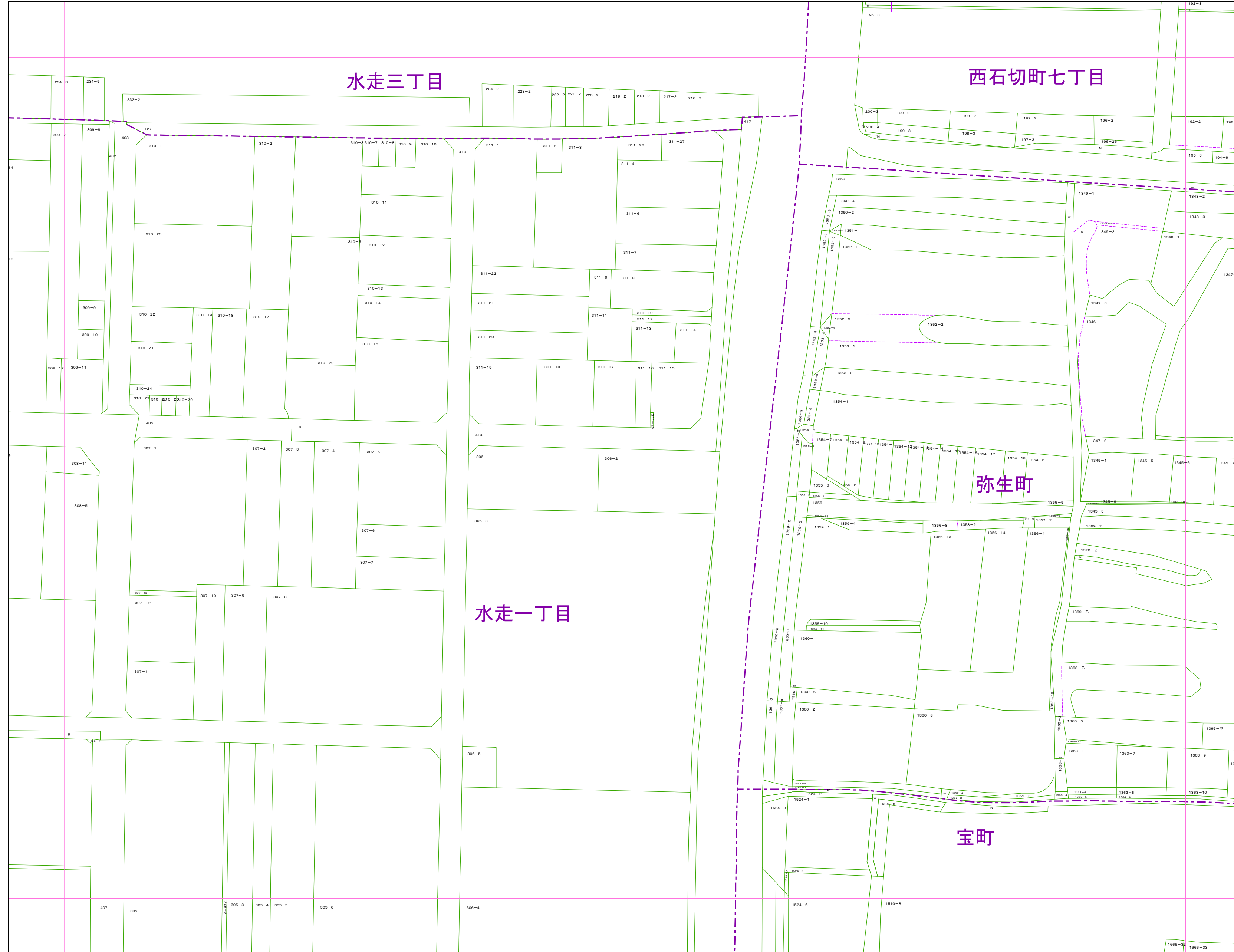
町丁目名

川中
水走一丁目
水走二丁目
水走三丁目
吉田本町三丁目



凡例

1234-1	地番
R	里道
W	水路
N	地番なし
1234-1	筆界破線 (推定線)
〇〇町	町丁目界
—	図郭線



1016	1017	1018
1021	1022	1023
1701	1702	1703

町丁目名

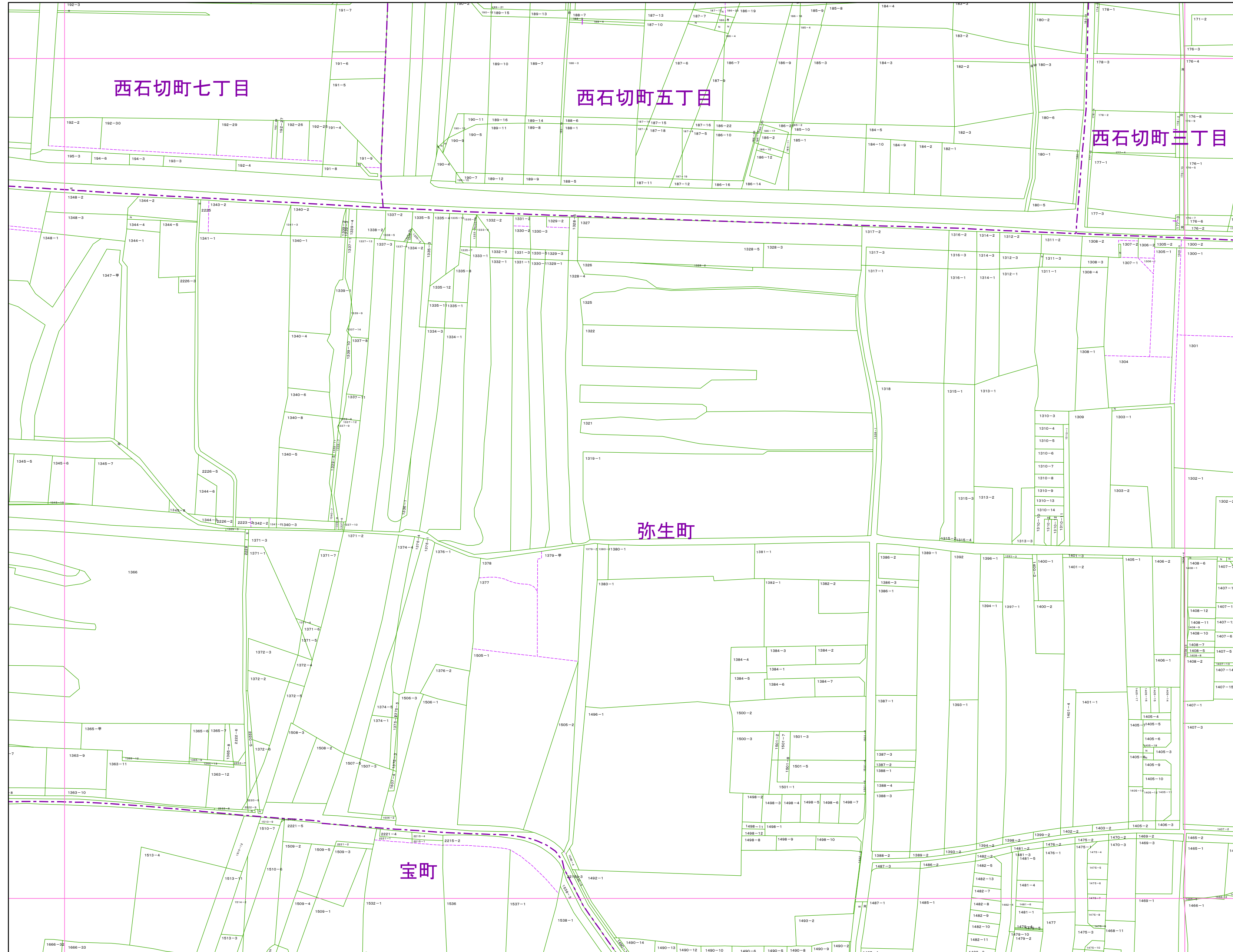
宝町
西石切町七丁目
弥生町
水走一丁目
水走三丁目



凡例

1234-1	地番
R	里道
W	水路
N	地番なし
1234-1	筆界破線 (推定線)
○○町	町丁目界
—	図郭線





1017	1018	1019
1022	1023	1024
1702	1703	1704

町丁目名

宝町  
西石切町三丁目  
西石切町五丁目  
西石切町七丁目  
弥生町



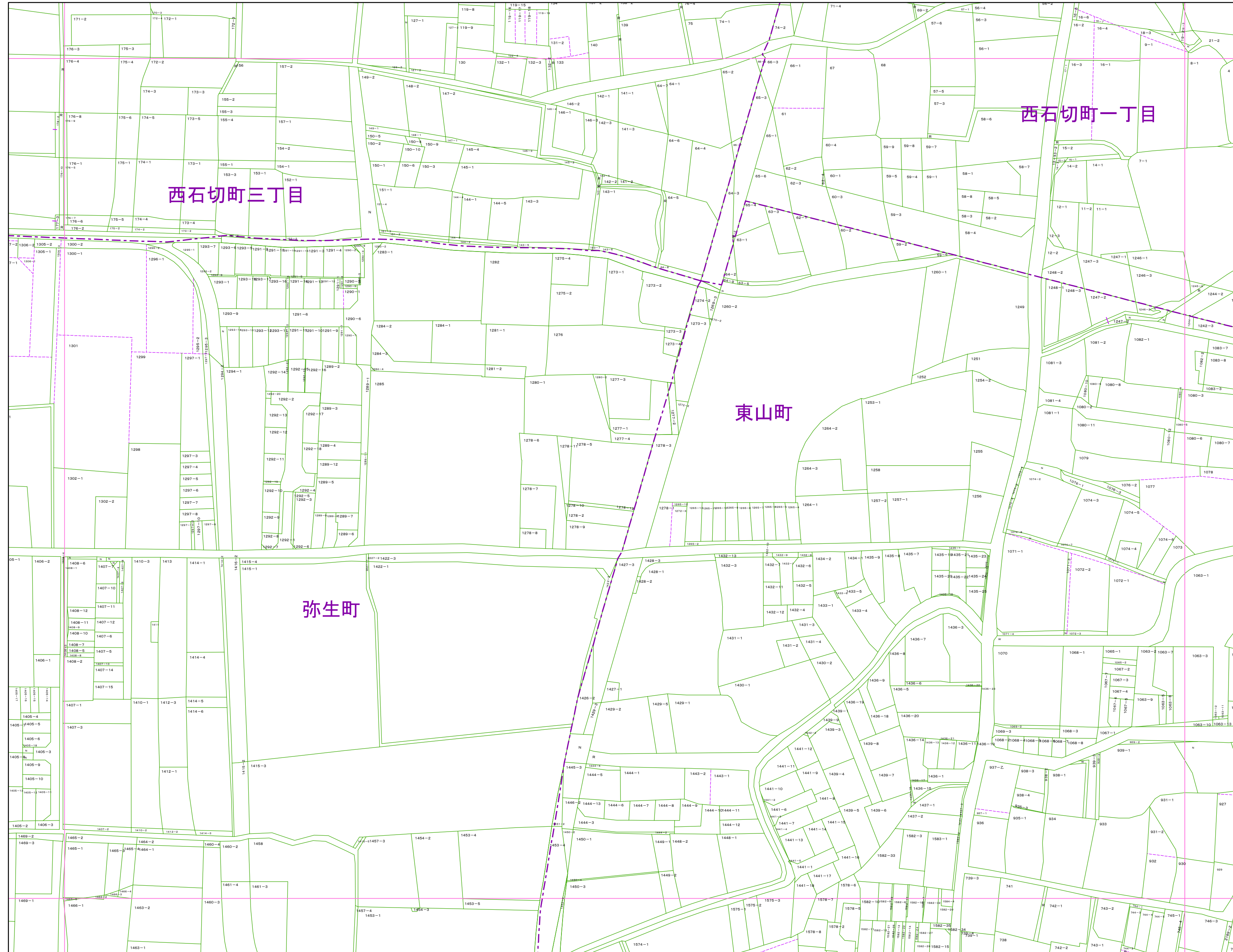
凡例

- 1234-1 地番
- R 里道
- W 水路
- N 地番なし
- 1234-1 筆界破線 (推定線)
- 〇〇町 町丁目界
- 図郭線

東大阪市地籍図

1024  
令和6年1月1日調整


1:1,000



1018	1019	1020
1023	1024	1025
1703	1704	1705

町丁目名

西石切町一丁目  
西石切町三丁目  
東山町  
弥生町



凡例

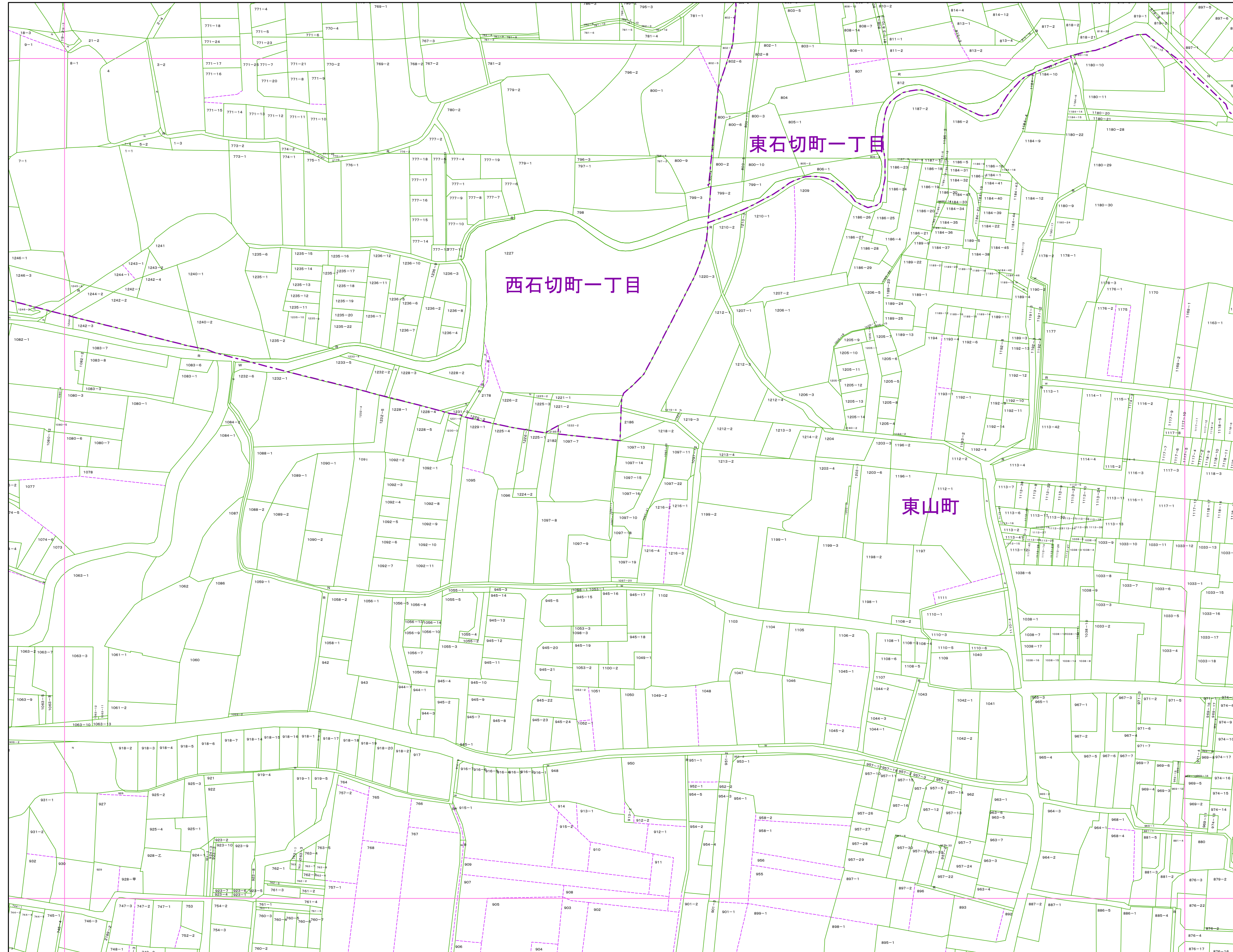
1234-1	地番
R	里道
W	水路
N	地番なし
1234-1	筆界破線 (推定線)
〇〇町	町丁目界
—	図郭線



1:1,000

# 東大阪市地籍図


1025  
令和6年1月1日調整



1019	1020	1116
1024	1025	1121
1704	1705	1801

町丁目名

西石切町一丁目  
東石切町一丁目  
東山町



## 凡例

- 1234-1 地番
- R 里道
- W 水路
- N 地番なし
- 1234-1 筆界破線 (推定線)
- 〇〇町 町丁目界
- 図郭線

令和6年3月作成  
1025

この地籍図は固定資産の評価の目的以外には使用できませんので、  
法律行為(売買、相続等)をする場合には法務局備付の図面によってください。

1:1,000

東大阪市税務部 1025