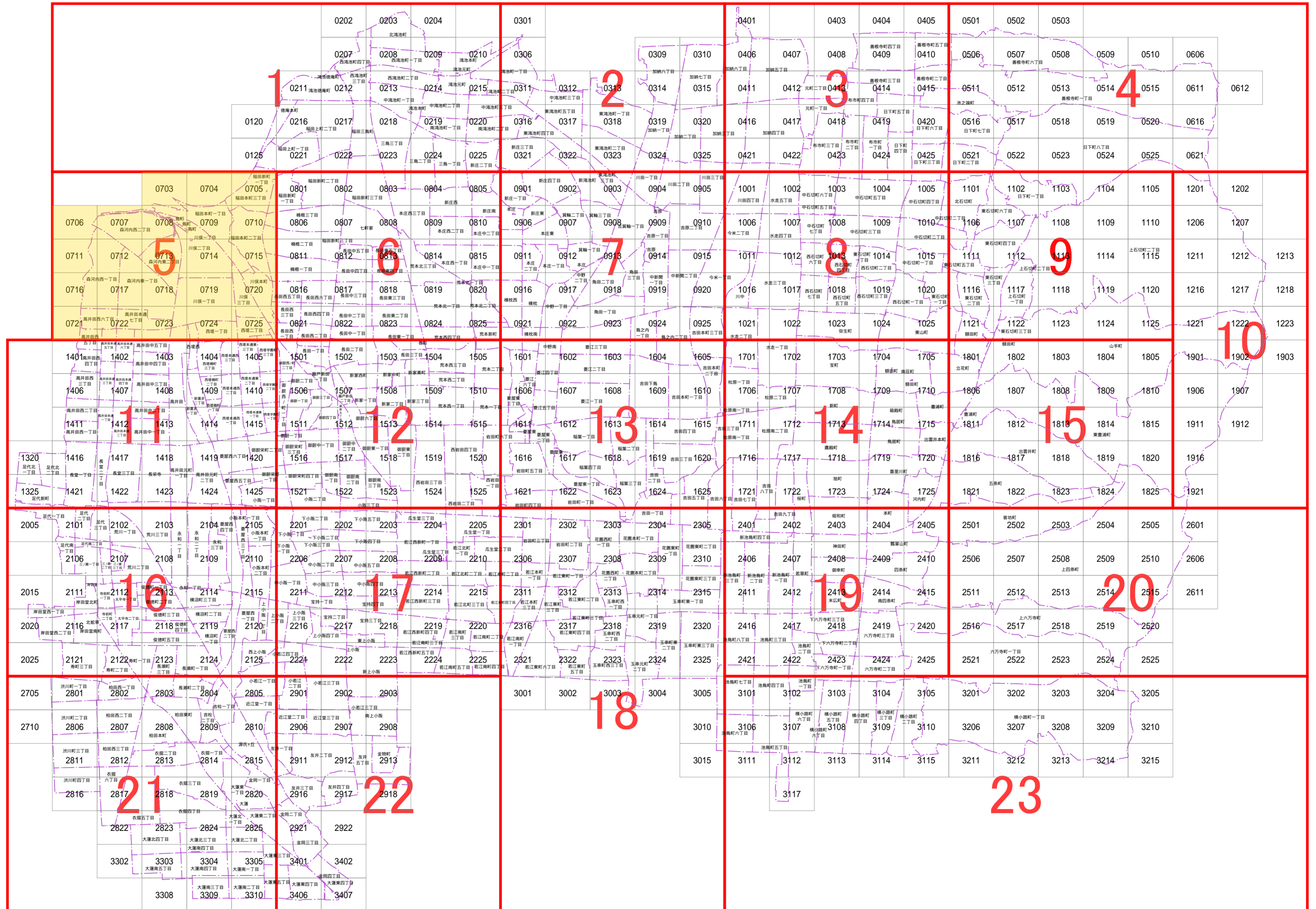
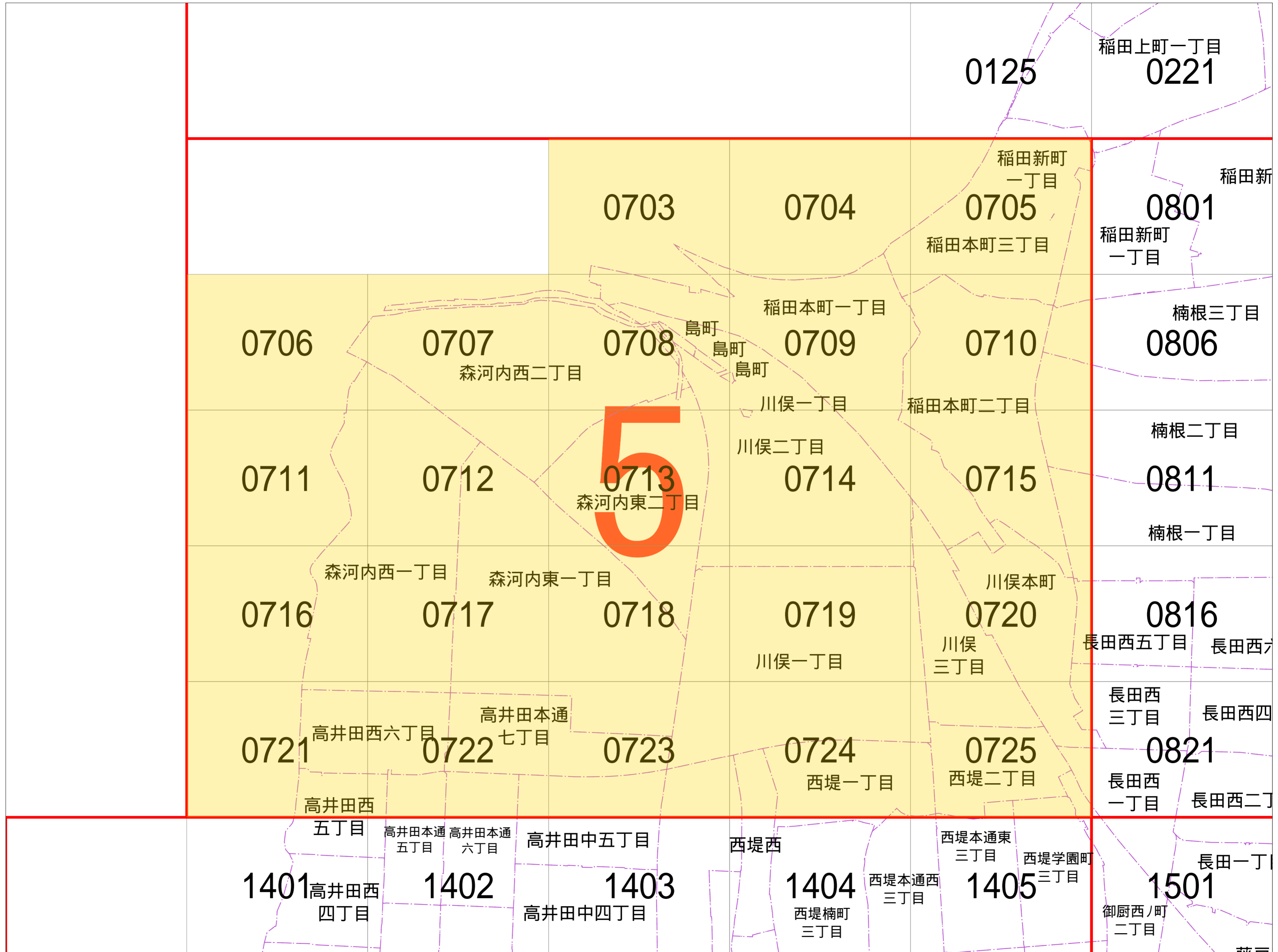


東大阪市索引図



東大阪市 索引図

5

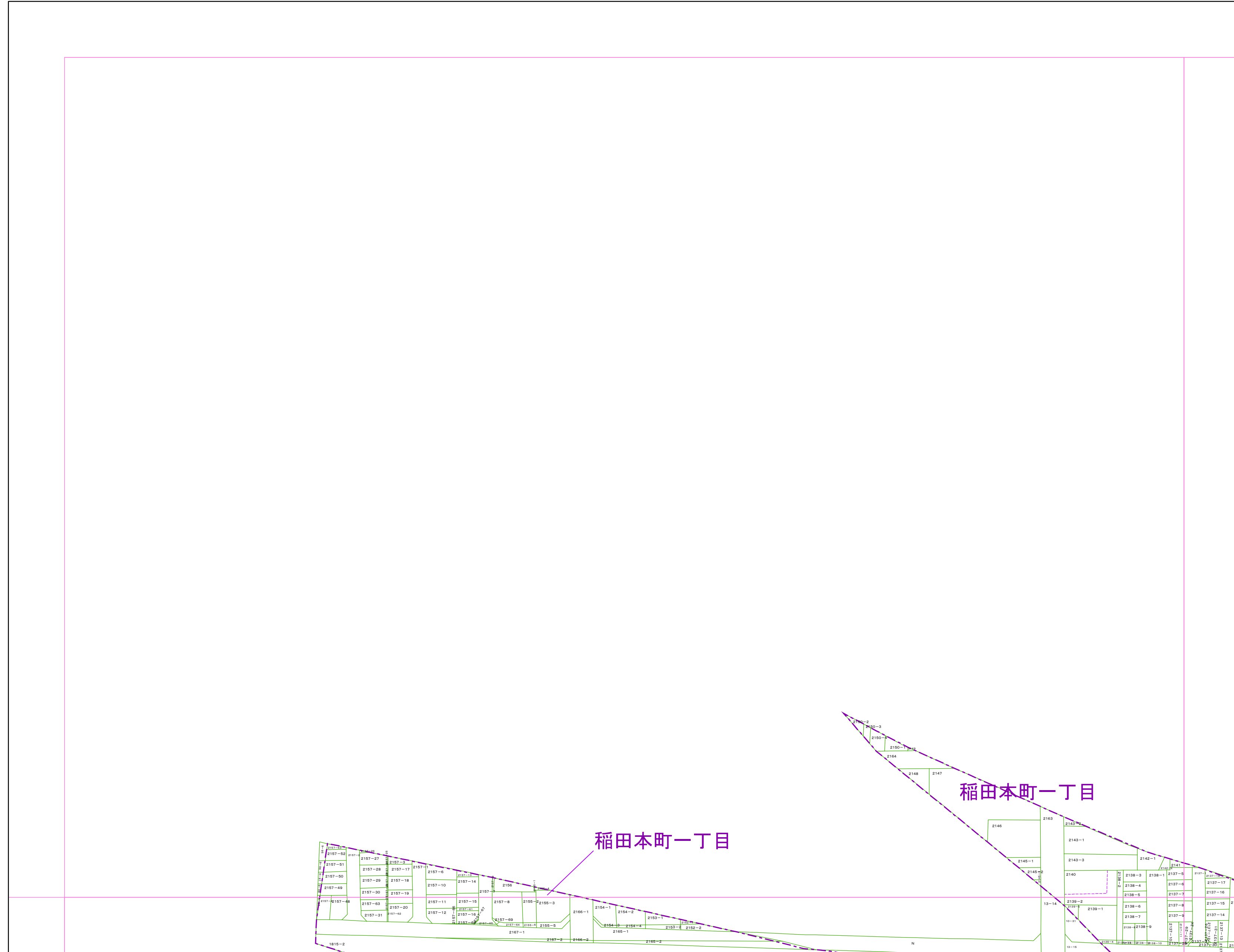


5

1:1,000

東大阪市地籍図


0703
令和6年1月1日調整



	0703	0704
0707	0708	0709

町丁目名

稲田本町一丁目



凡例

- 1234-1 地番
- R 里道
- W 水路
- N 地番なし
- 1234-1 筆界破線 (推定線)
- 〇〇町 町丁目界
- 図郭線

令和6年3月作成
0703

この地籍図は固定資産の評価の目的以外には使用できませんので、
法律行為(売買、相続等)をする場合には法務局備付の図面によってください。

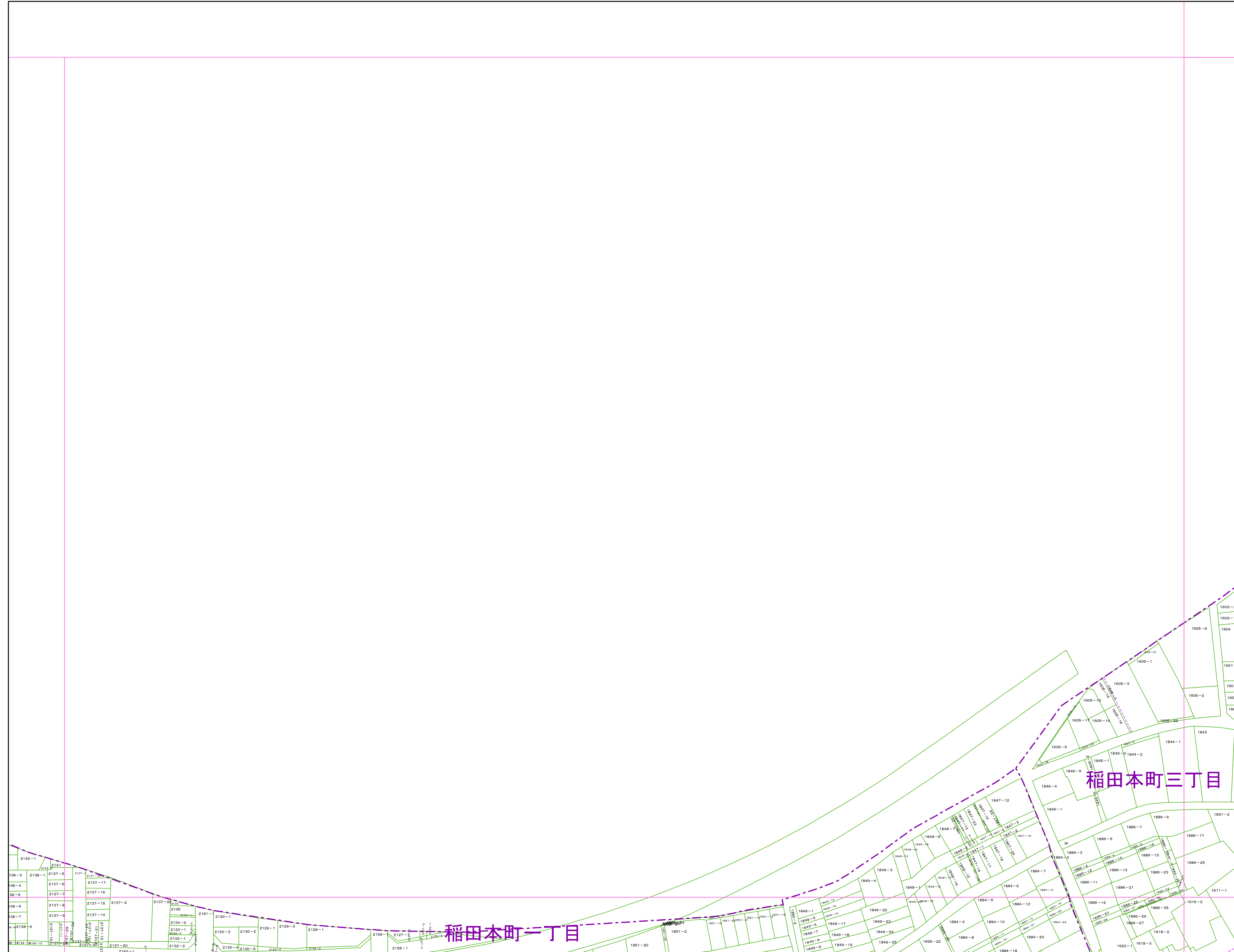
1:1,000

東大阪市税務部 0703

1:1,000

東大阪市地籍図


0704
令和6年1月1日調整



		0125
0703	0704	0705
0708	0709	0710

町丁目名

稲田本町一丁目
稲田本町三丁目



凡例

1234-1	地番
R	里道
W	水路
N	地番なし
1234-1	筆界破線 (推定線)
〇〇町	町丁目界
—	図郭線

令和6年3月作成
0704

この地籍図は固定資産の評価の目的以外には使用できませんので、
法律行為(売買、相続等)をする場合には法務局備付の図面によってください。

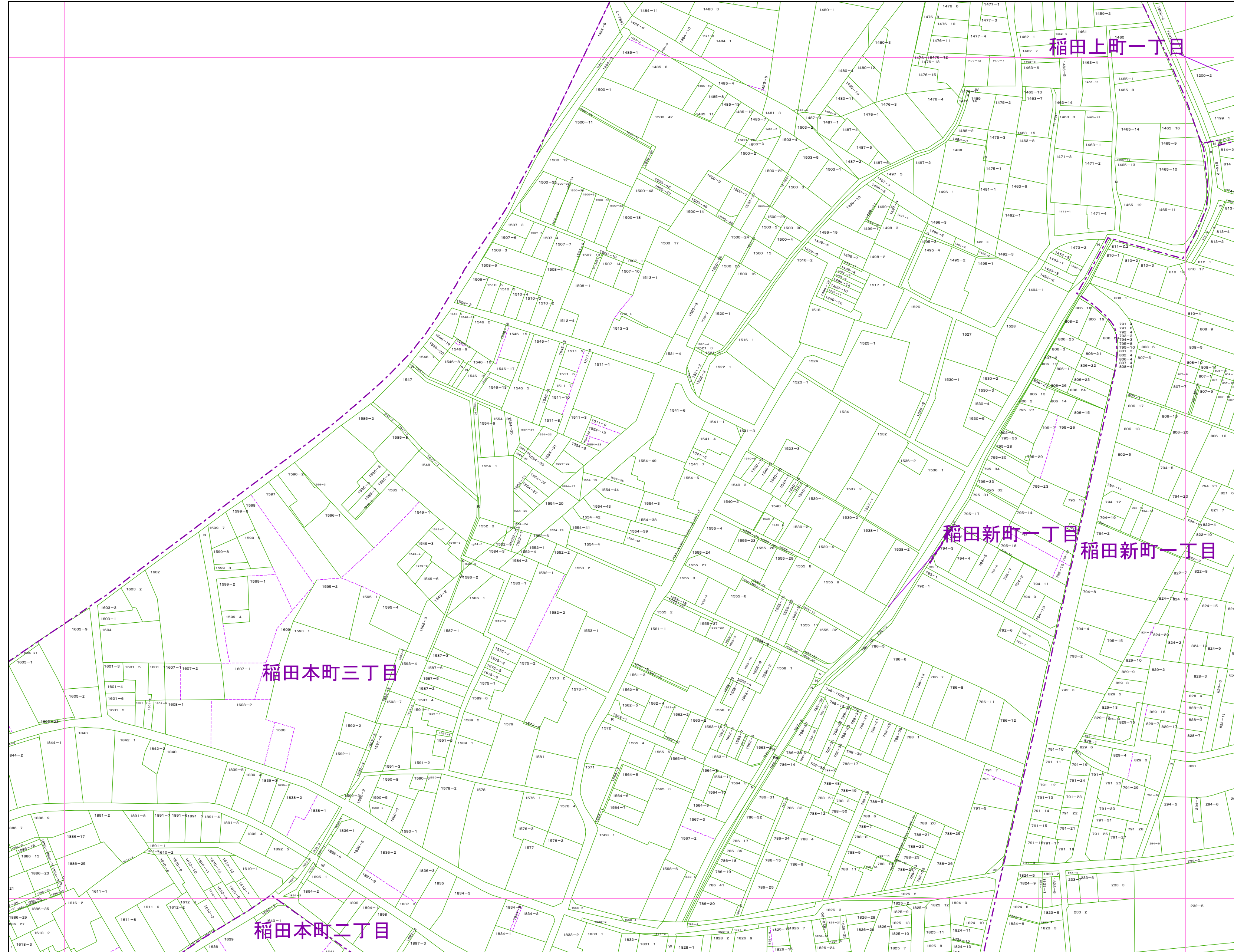
1:1,000

東大阪市税務部 0704

1:1,000

東大阪市地籍図


0705
令和6年1月1日調整



	0125	0221
0704	0705	0801
0709	0710	0806

町丁目名

稲田上町一丁目
 稲田新町一丁目
 稲田本町二丁目
 稲田本町三丁目



凡例

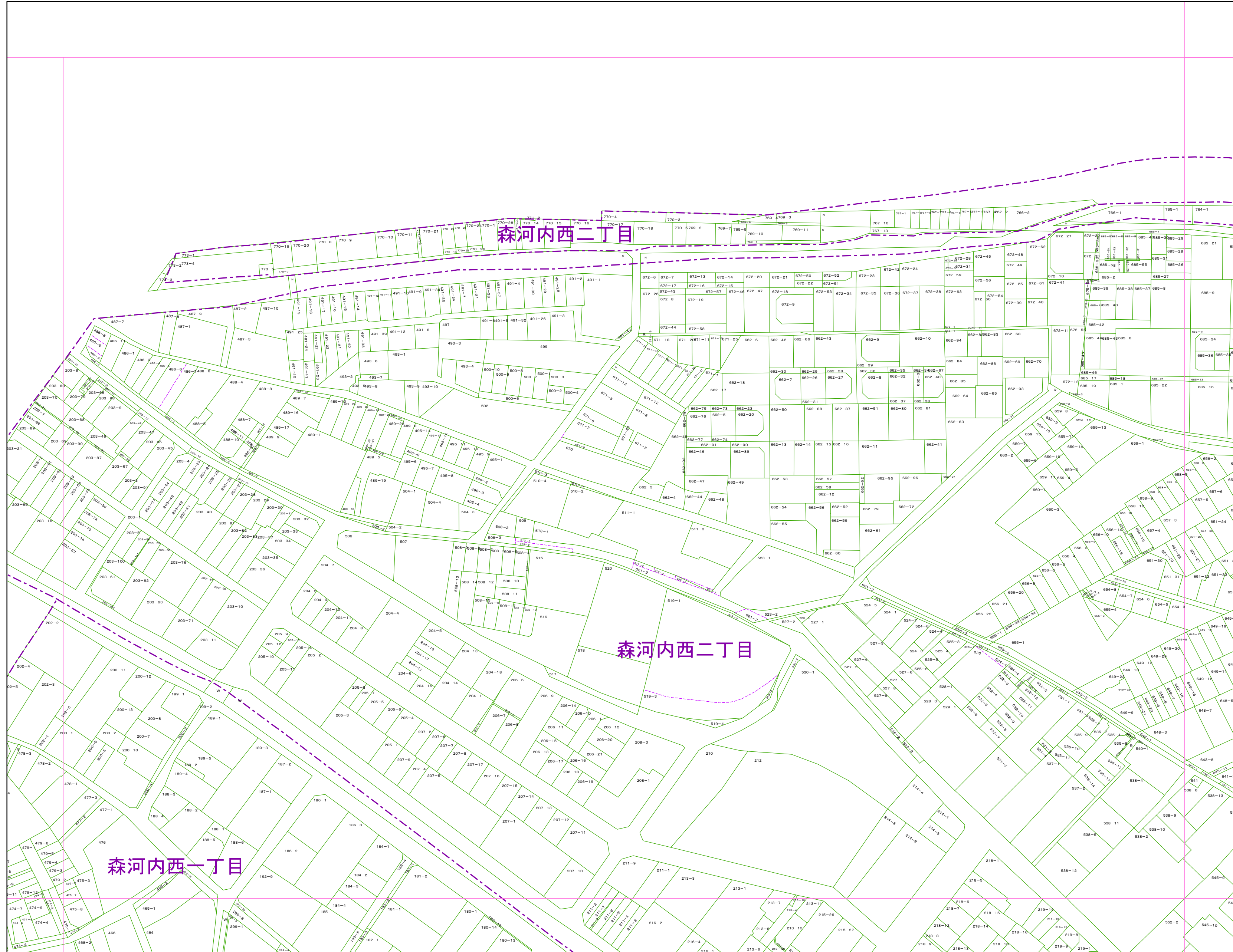
1234-1	地番
R	里道
W	水路
N	地番なし
1234-1	筆界破線 (推定線)
〇〇町	町丁目界
—	図郭線

令和6年3月作成
0705

この地籍図は固定資産の評価の目的以外には使用できませんので、
法律行為(売買、相続等)をする場合には法務局備付の図面によってください。


1:1,000

東大阪市税務部 0705



		0703
0706	0707	0708
0711	0712	0713

町丁目名
森河内西一丁目
森河内西二丁目



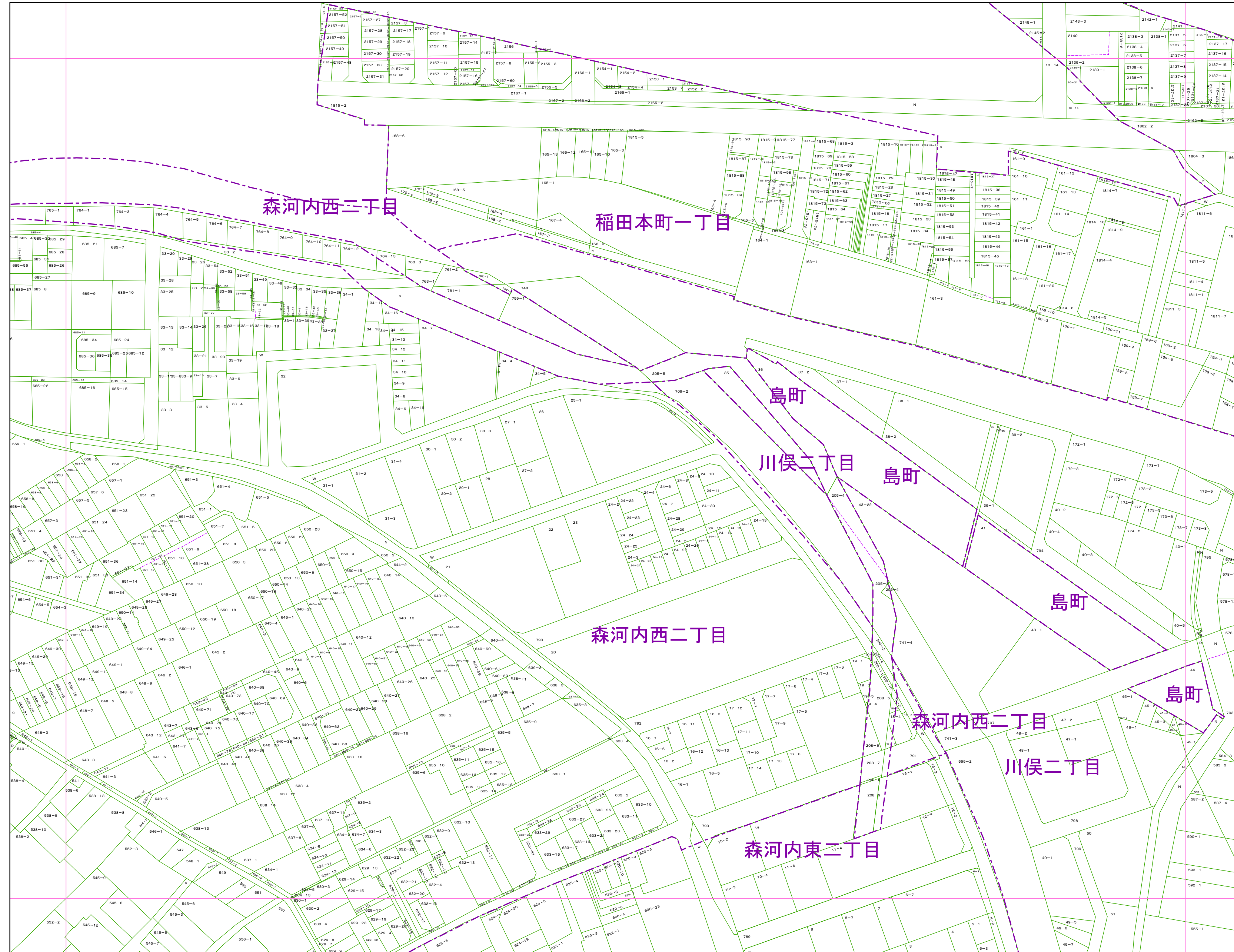
凡例

- 1234-1 地番
- R 里道
- W 水路
- N 地番なし
- 1234-1 筆界破線 (推定線)
- 〇〇町 町丁目界
- 図郭線

1:1,000

東大阪市地籍図


0708
令和6年1月1日調整



	0703	0704
0707	0708	0709
0712	0713	0714

町丁目名

稲田本町一丁目
川俣二丁目
島町
森河内西二丁目
森河内東二丁目



凡例

1234-1	地番
R	里道
W	水路
N	地番なし
1234-1	筆界破線 (推定線)
〇〇町	町丁目界
—	図郭線

令和6年3月作成
0708

この地籍図は固定資産の評価の目的以外には使用できませんので、
法律行為(売買、相続等)をする場合には法務局備付の図面によってください。

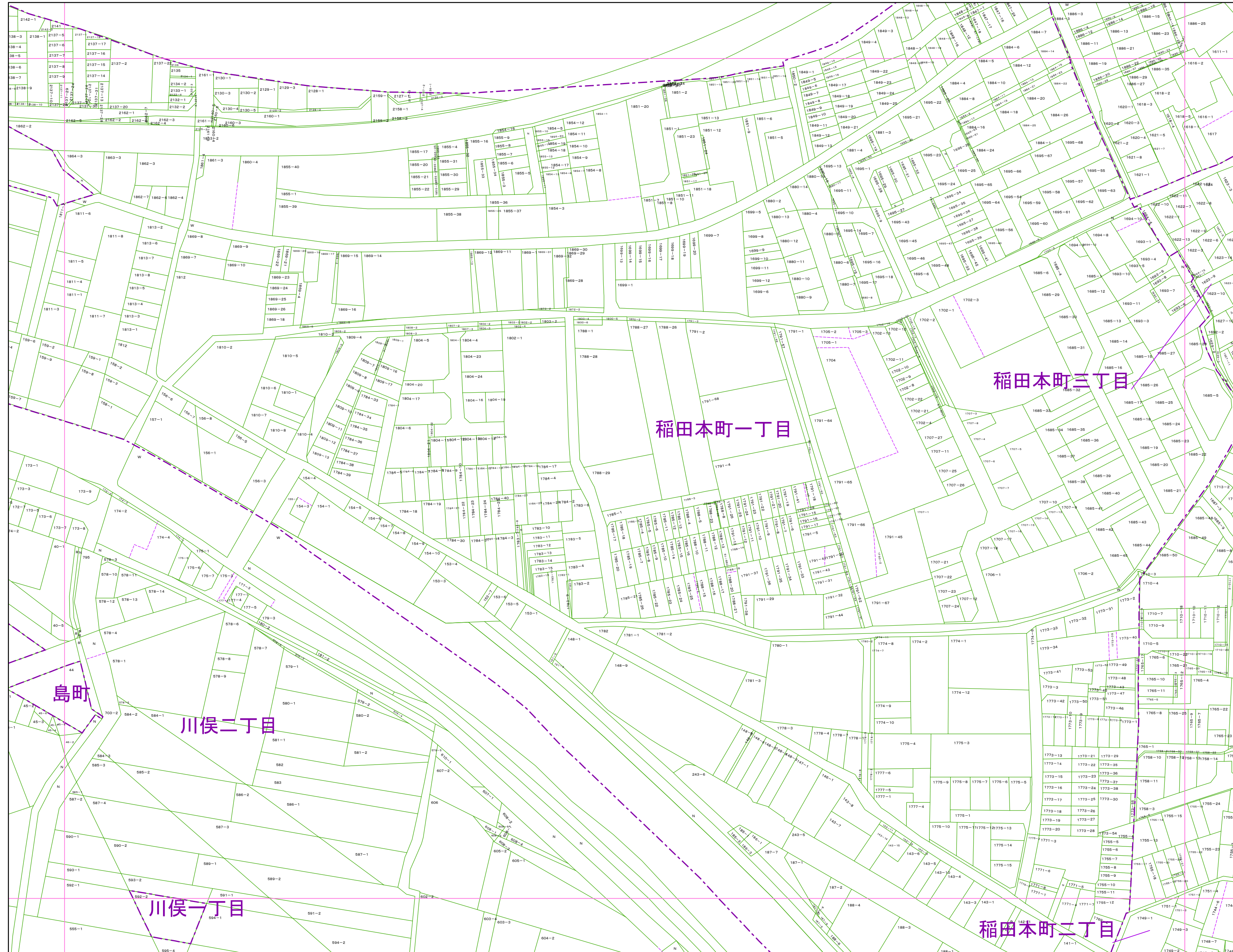
1:1,000

東大阪市税務部 0708

東大阪市地籍図

0709
令和6年1月1日調整


1:1,000



0703	0704	0705
0708	0709	0710
0713	0714	0715

町丁目名

稲田本町一丁目
稲田本町二丁目
稲田本町三丁目
川俣一丁目
川俣二丁目
島町



凡例

1234-1	地番
R	里道
W	水路
N	地番なし
1234-1	筆界破線 (推定線)
〇〇町	町丁目界
〰	図郭線

令和6年3月作成
0709

この地籍図は固定資産の評価の目的以外には使用できませんので、
法律行為(売買、相続等)をする場合には法務局備付の図面によってください。

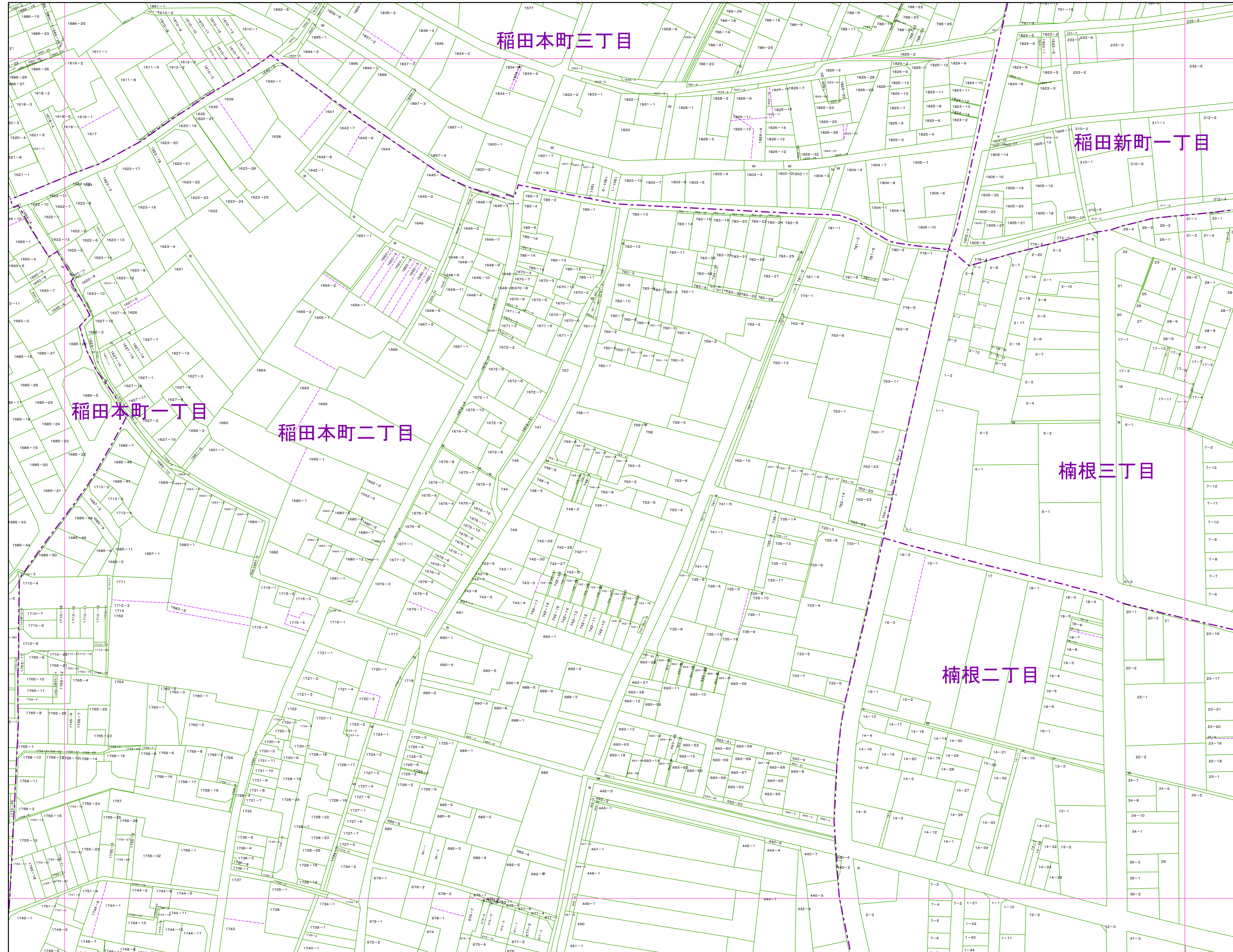
1:1,000

東大阪市税務部 0709

1:1,000

東大阪市地籍図


0710
令和6年1月1日調整



0704	0705	0801
0709	0710	0806
0714	0715	0811

町丁目名

稲田新町一丁目
稲田本町一丁目
稲田本町二丁目
稲田本町三丁目
楠根二丁目
楠根三丁目



凡例

1234-1	地番
R	里道
W	水路
N	地番なし
1234-1	筆界破線 (推定線)
〇〇町	町丁目界
—	図郭線

令和6年3月作成
0710

この地籍図は固定資産の評価の目的以外には使用できませんので、
法律行為(売買、相続等)をする場合には法務局備付の図面によってください。

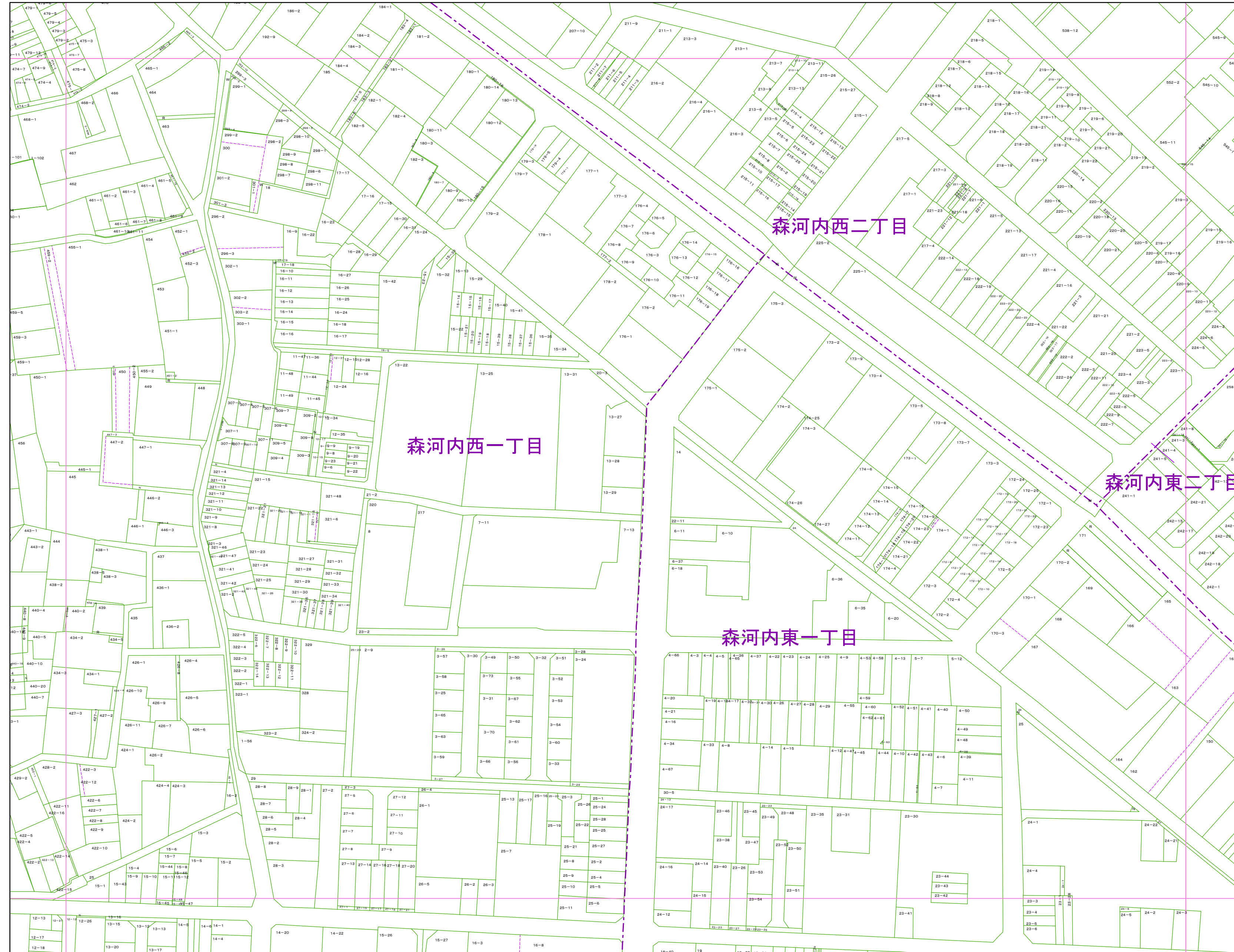
1:1,000

東大阪市税務部 0710

1:1,000

東大阪市地籍図


0712
令和6年1月1日調整



0706	0707	0708
0711	0712	0713
0716	0717	0718

町丁目名

森河内西一丁目
森河内西二丁目
森河内東一丁目
森河内東二丁目



凡例

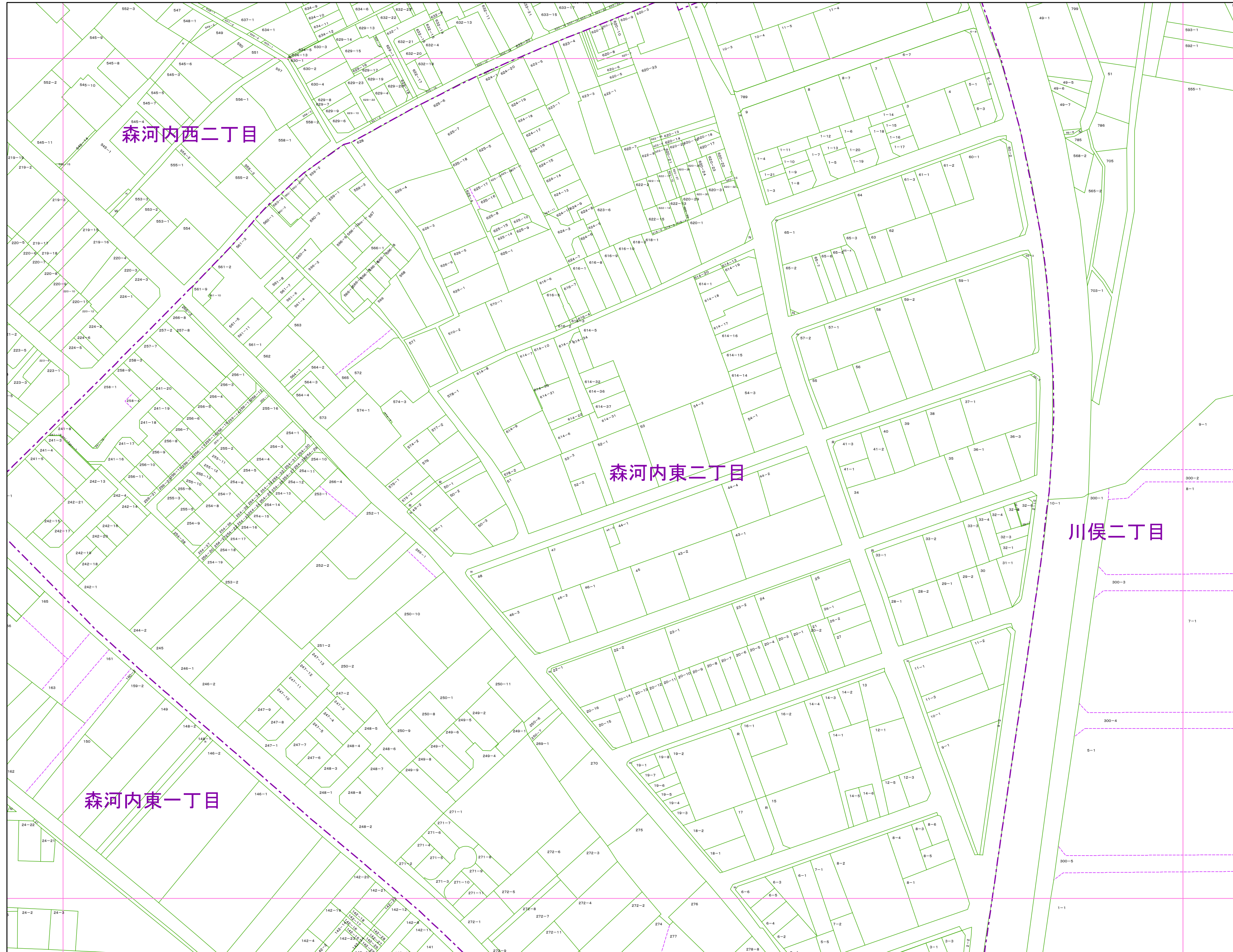
1234-1	地番
R	里道
W	水路
N	地番なし
1234-1	筆界破線 (推定線)
〇〇町	町丁目界
—	図郭線

令和6年3月作成
0712

この地籍図は固定資産の評価の目的以外には使用できませんので、
法律行為(売買、相続等)をする場合には法務局備付の図面によってください。

1:1,000


東大阪市税務部 0712



0707	0708	0709
0712	0713	0714
0717	0718	0719

町丁目名

川俣二丁目
 森河内西二丁目
 森河内東二丁目
 森河内東一丁目



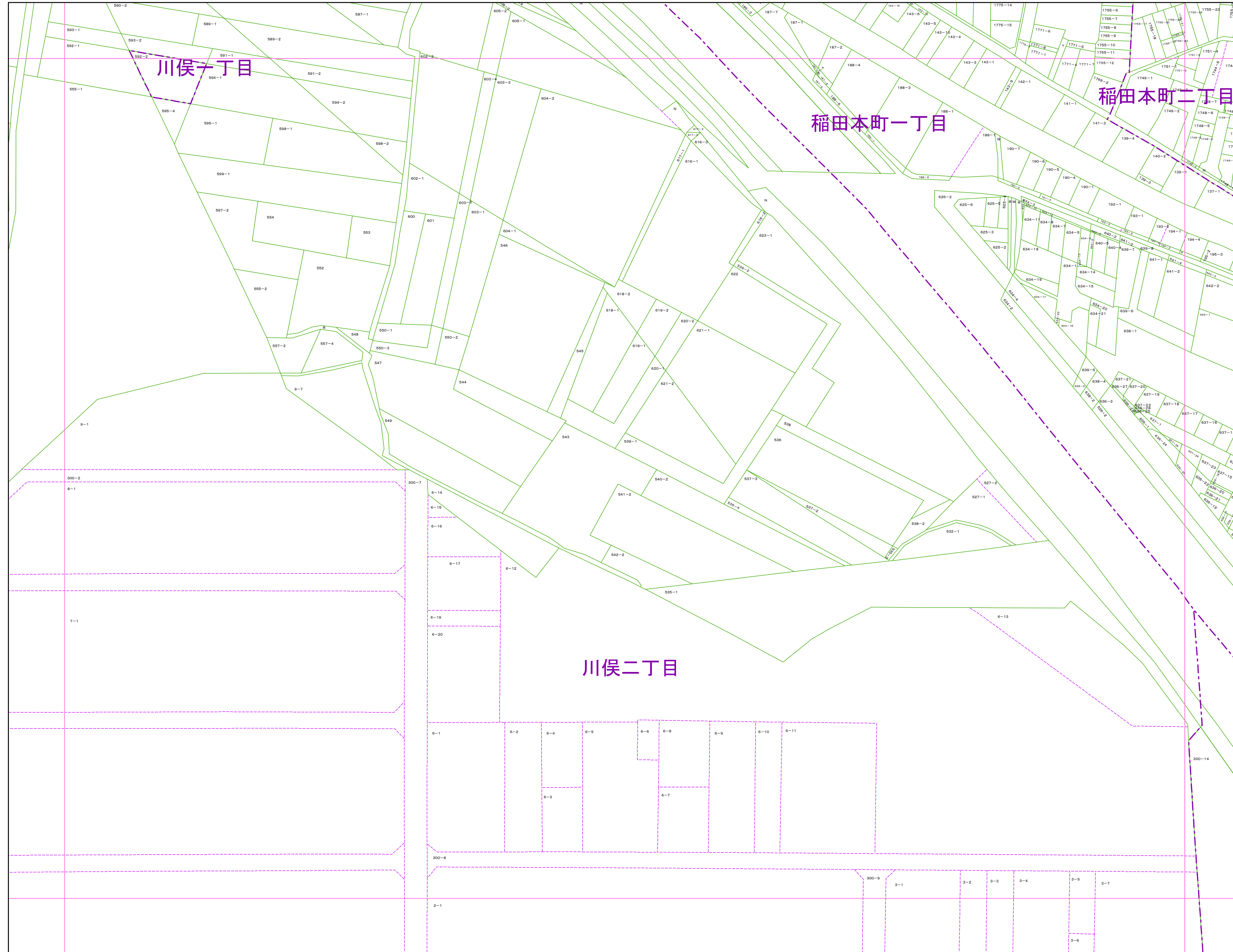
凡例

- 1234-1 地番
- R 里道
- W 水路
- N 地番なし
- 1234-1 筆界破線 (推定線)
- 町丁目界
- 図郭線

1:1,000

東大阪市地籍図


0714
令和6年1月1日調整



0708	0709	0710
0713	0714	0715
0718	0719	0720

町丁目名

稲田本町一丁目
稲田本町二丁目
川俣一丁目
川俣二丁目



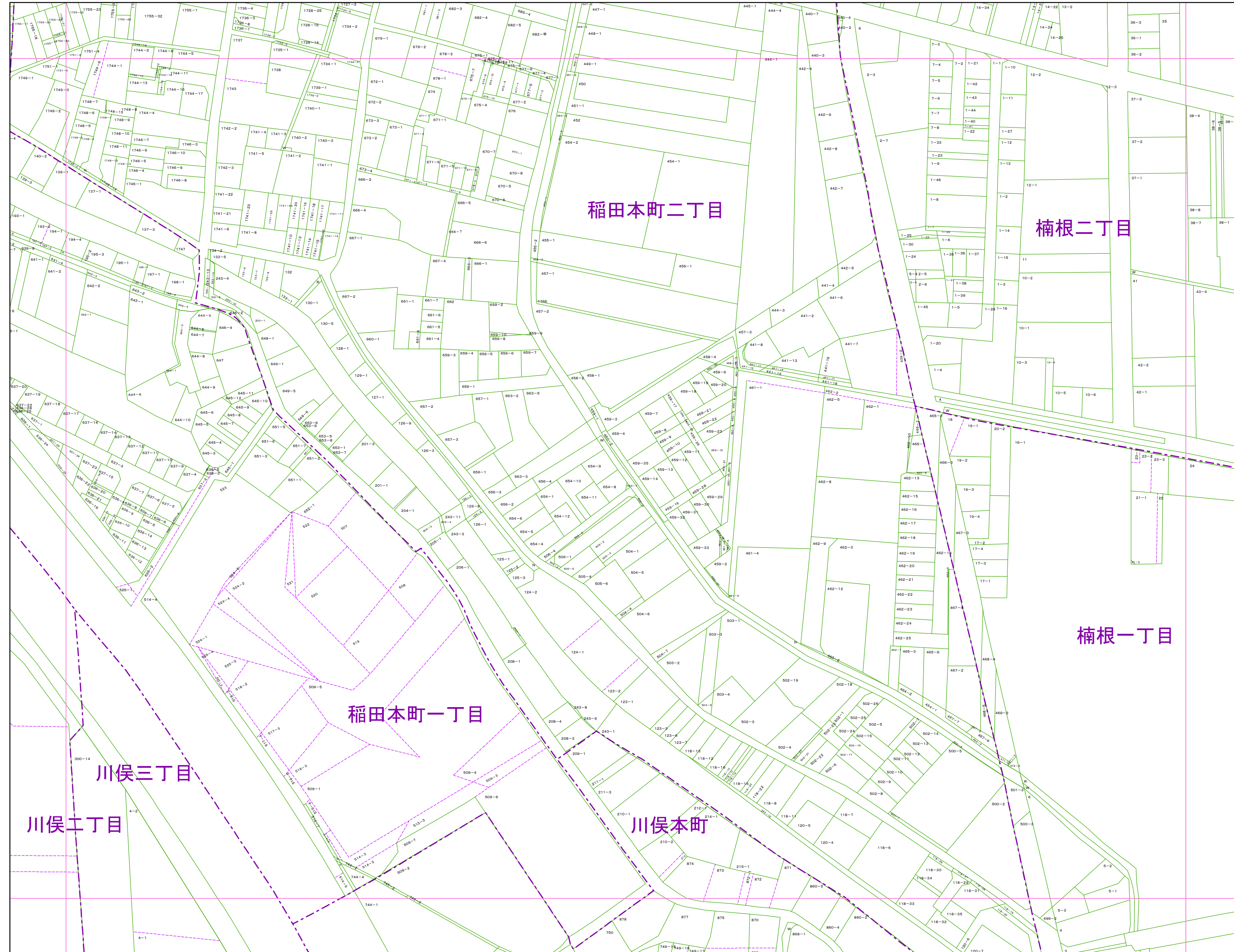
凡例

1234-1	地番
R	里道
W	水路
N	地番なし
1234-1	筆界破線 (推定線)
〇〇町	町丁目界
—	図郭線

1:1,000


東大阪市地籍図

0715
令和6年1月1日調整



0709	0710	0806
0714	0715	0811
0719	0720	0816

- 町丁目名
- 稲田本町一丁目
 - 稲田本町二丁目
 - 川俣二丁目
 - 川俣三丁目
 - 川俣本町
 - 楠根一丁目
 - 楠根二丁目



- 凡例
- 1234-1 地番
 - R 里道
 - W 水路
 - N 地番なし
 - 1234-1 筆界破線 (推定線)
 - 〇〇町 町丁目界
 - 図郭線

令和6年3月作成
0715

この地籍図は固定資産の評価の目的以外には使用できませんので、
法律行為(売買、相続等)をする場合には法務局備付の図面によってください。

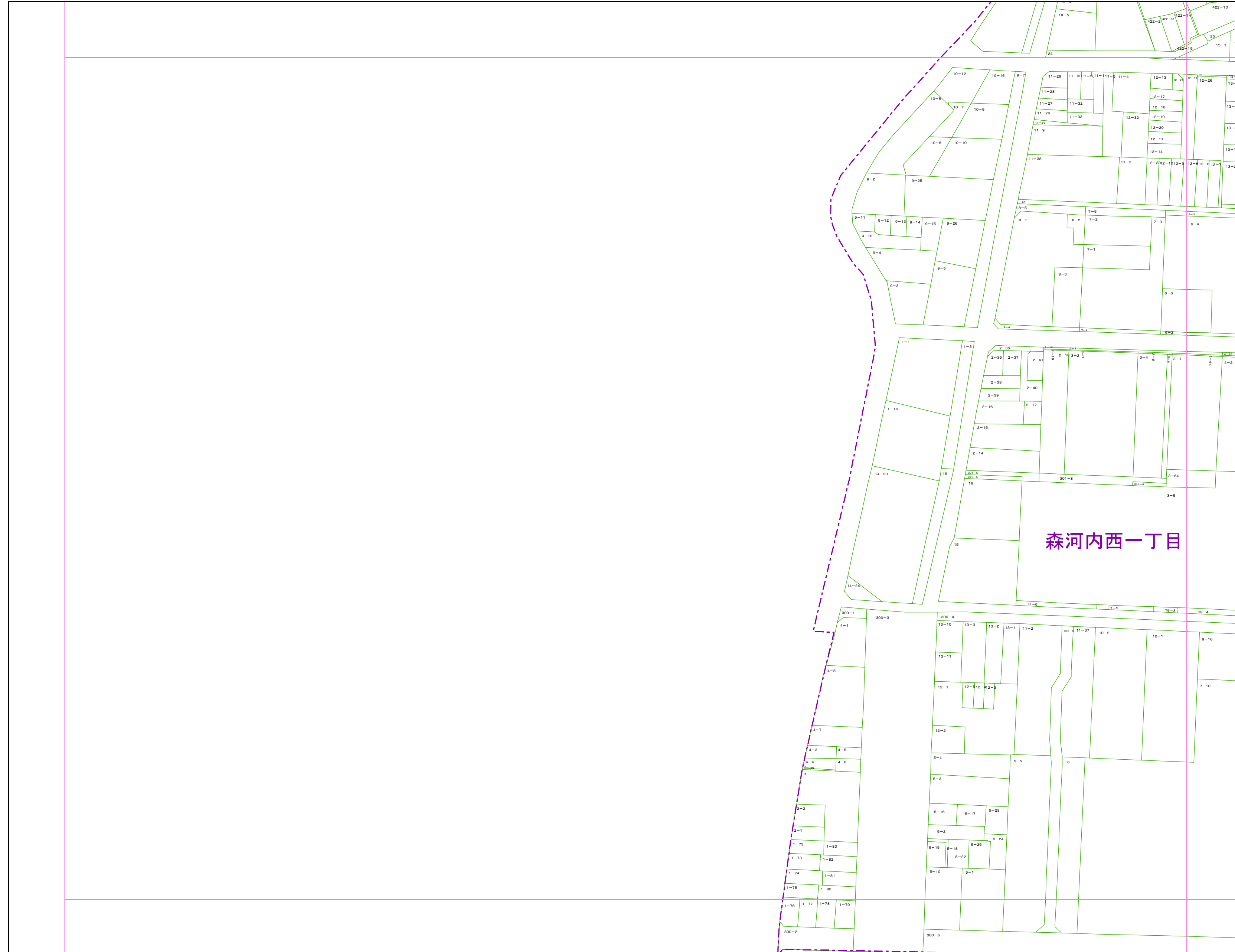
1:1,000

東大阪市税務部 0715

1:1,000


東大阪市地籍図

0716
令和6年1月1日調整



0711	0712
0716	0717
0721	0722

町丁目名
森河内西一丁目



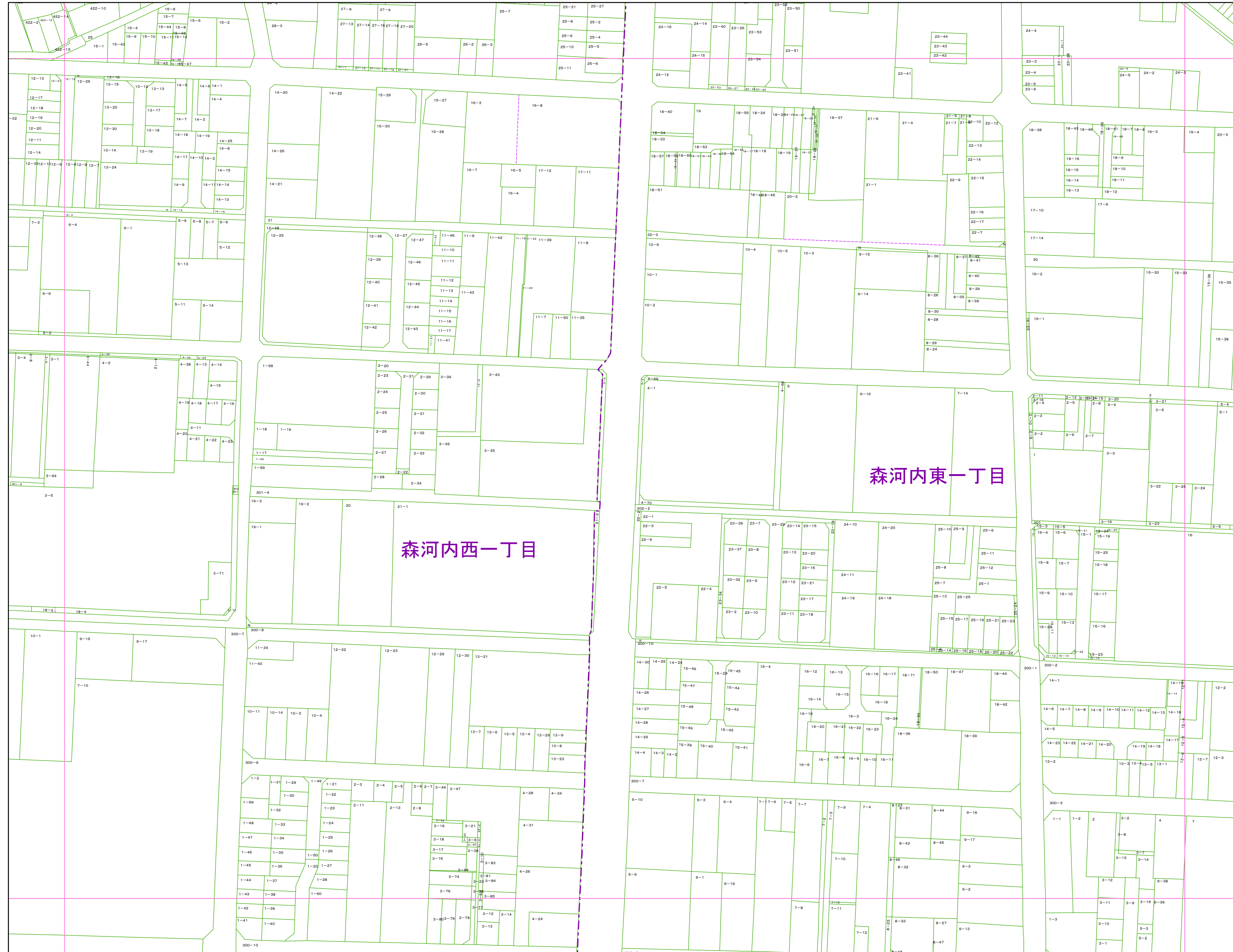
凡例

1234-1	地番
R	里道
W	水路
N	地番なし
1234-1	筆界破線 (推定線)
〇〇町	町丁目界
—	図郭線

1:1,000


東大阪市地籍図

0717
令和6年1月1日調整



0711	0712	0713
0716	0717	0718
0721	0722	0723

町丁目名
森河内西一丁目
森河内東一丁目



凡例

1234-1	地番
R	里道
W	水路
N	地番なし
1234-1	筆界破線 (推定線)
〇〇町	町丁目界
—	図郭線

令和6年3月作成
0717

この地籍図は固定資産の評価の目的以外には使用できませんので、
法律行為(売買、相続等)をする場合には法務局備付の図面によってください。

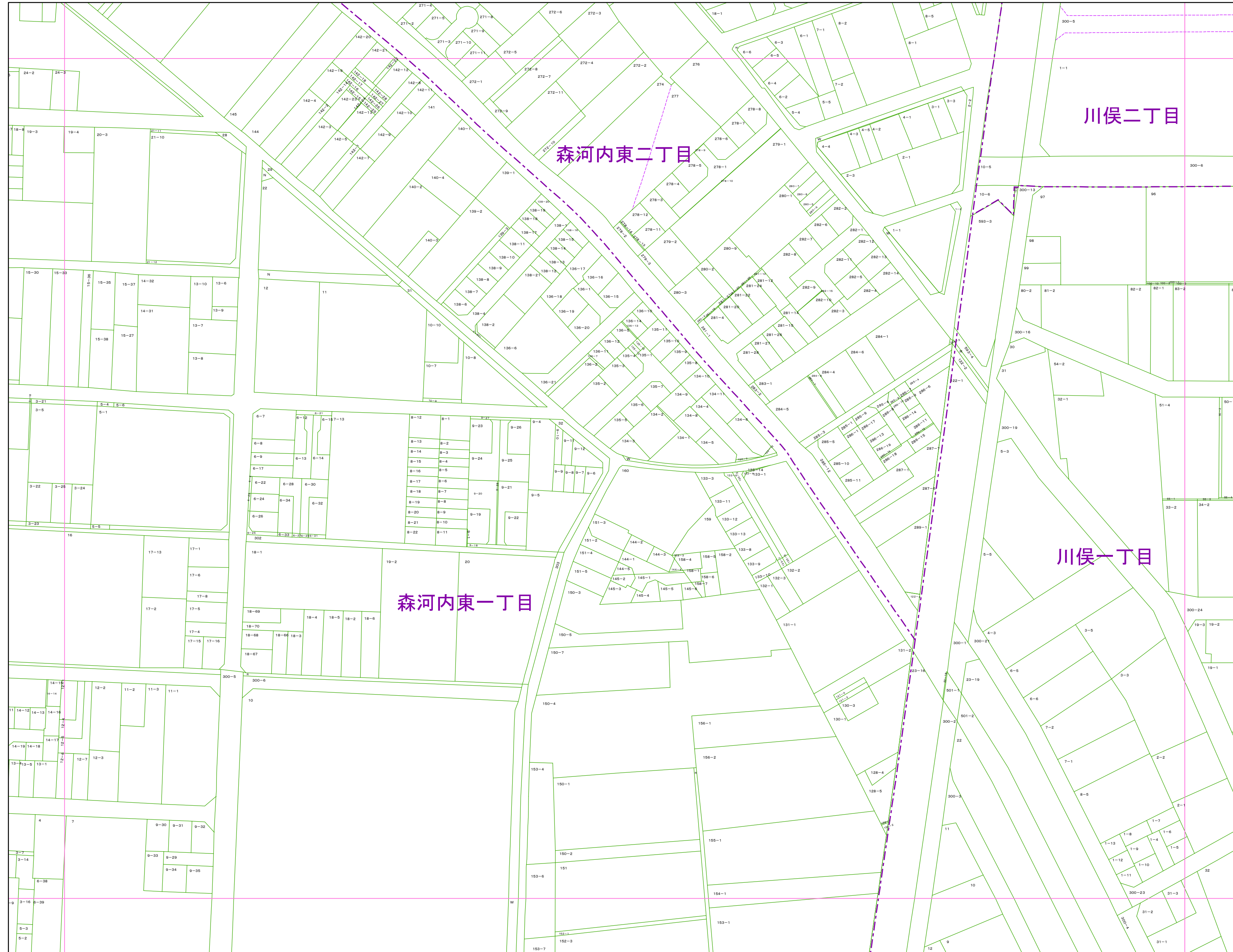
1:1,000

東大阪市税務部 0717

1:1,000

東大阪市地籍図


0718
令和6年1月1日調整



0712	0713	0714
0717	0718	0719
0722	0723	0724

町丁目名

川俣一丁目
川俣二丁目
森河内東一丁目
森河内東二丁目



凡例

1234-1	地番
R	里道
W	水路
N	地番なし
1234-1	筆界破線 (推定線)
〇〇町	町丁目界
—	図郭線

令和6年3月作成
0718

この地籍図は固定資産の評価の目的以外には使用できませんので、
法律行為(売買、相続等)をする場合には法務局備付の図面によってください。

1:1,000

東大阪市税務部 0718

1:1,000

東大阪市地籍図


0719
令和6年1月1日調整



0713	0714	0715
0718	0719	0720
0723	0724	0725

町丁目名

川俣一丁目
川俣二丁目



凡例

1234-1	地番
R	里道
W	水路
N	地番なし
1234-1	筆界破線 (推定線)
〇〇町	町丁目界
—	図郭線

令和6年3月作成
0719

この地籍図は固定資産の評価の目的以外には使用できませんので、
法律行為(売買、相続等)をする場合には法務局備付の図面によってください。

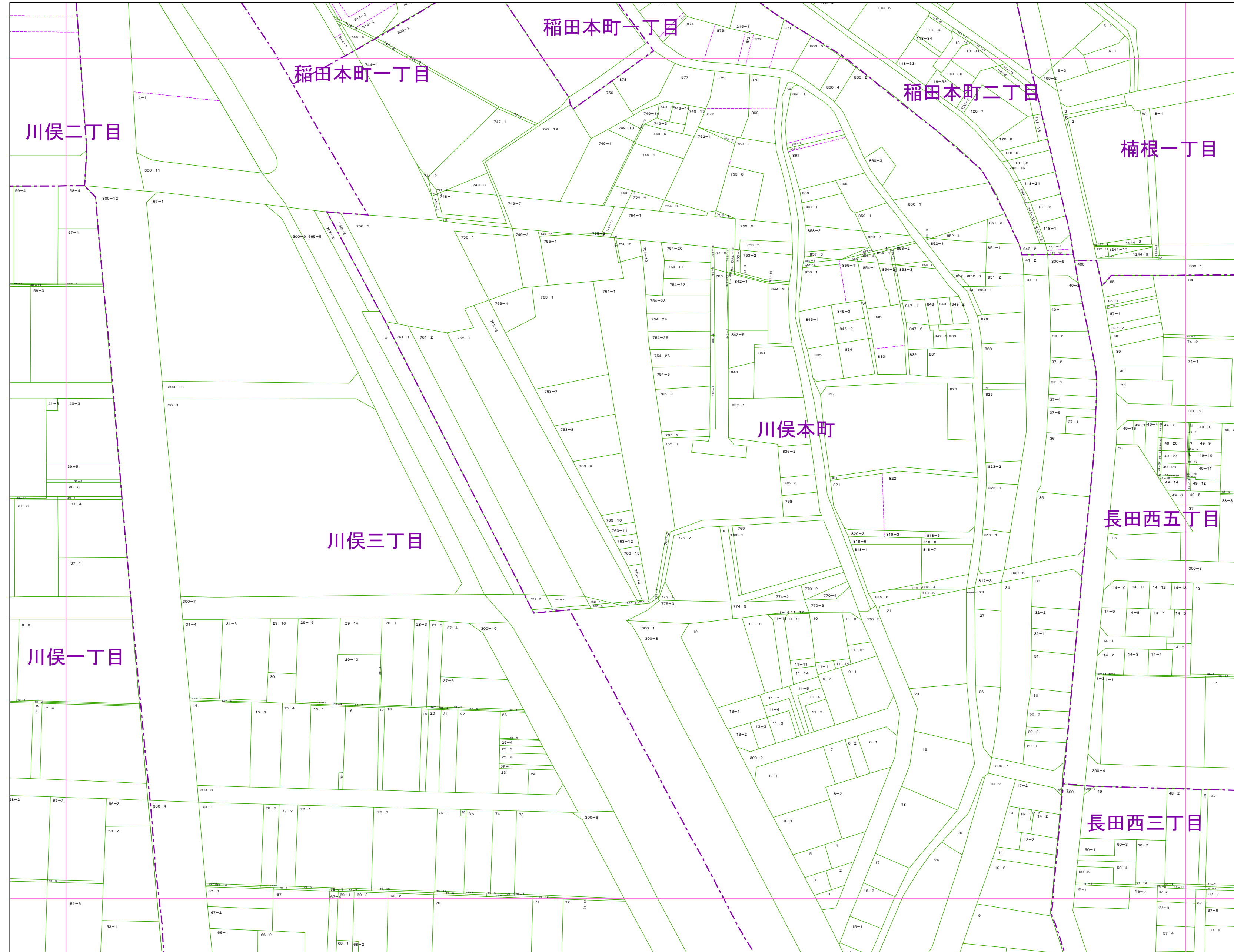
1:1,000

東大阪市税務部 0719

1:1,000


東大阪市地籍図

0720
令和6年1月1日調整



0714	0715	0811
0719	0720	0816
0724	0725	0821

- 町丁目名
- 稲田本町一丁目
 - 稲田本町二丁目
 - 川俣一丁目
 - 川俣二丁目
 - 川俣三丁目
 - 川俣本町
 - 楠根一丁目
 - 長田西三丁目
 - 長田西五丁目

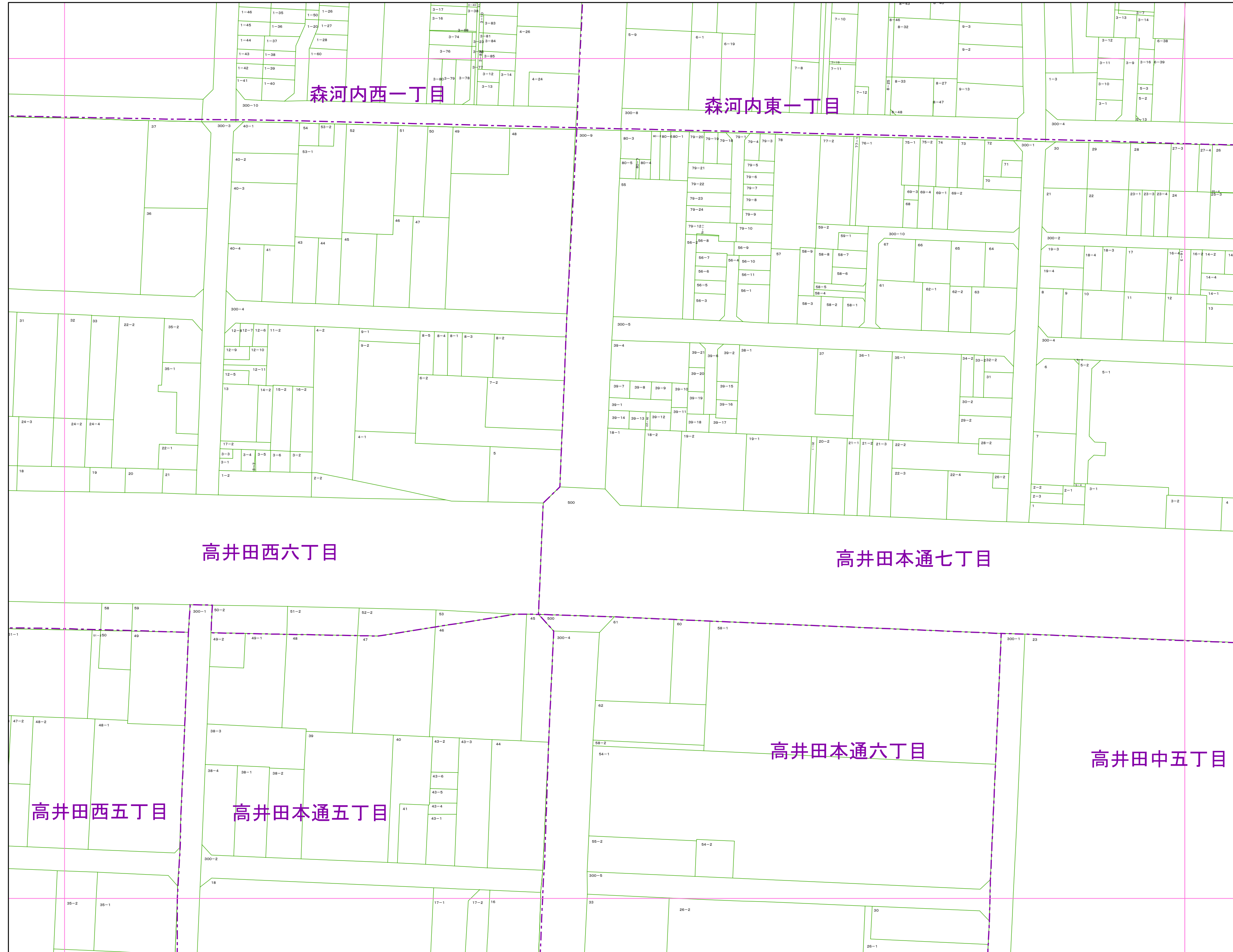


- 凡例
- 1234-1 地番
 - R 里道
 - W 水路
 - N 地番なし
 - 1234-1 筆界破線 (推定線)
 - 〇〇町 町丁目界
 - 図郭線

1:1,000


東大阪市地籍図

0722
令和6年1月1日調整



0716	0717	0718
0721	0722	0723
1401	1402	1403

- 町丁目名
- 高井田中五丁目
 - 高井田西五丁目
 - 高井田西六丁目
 - 高井田本通五丁目
 - 高井田本通六丁目
 - 高井田本通七丁目
 - 森河内西一丁目
 - 森河内東一丁目

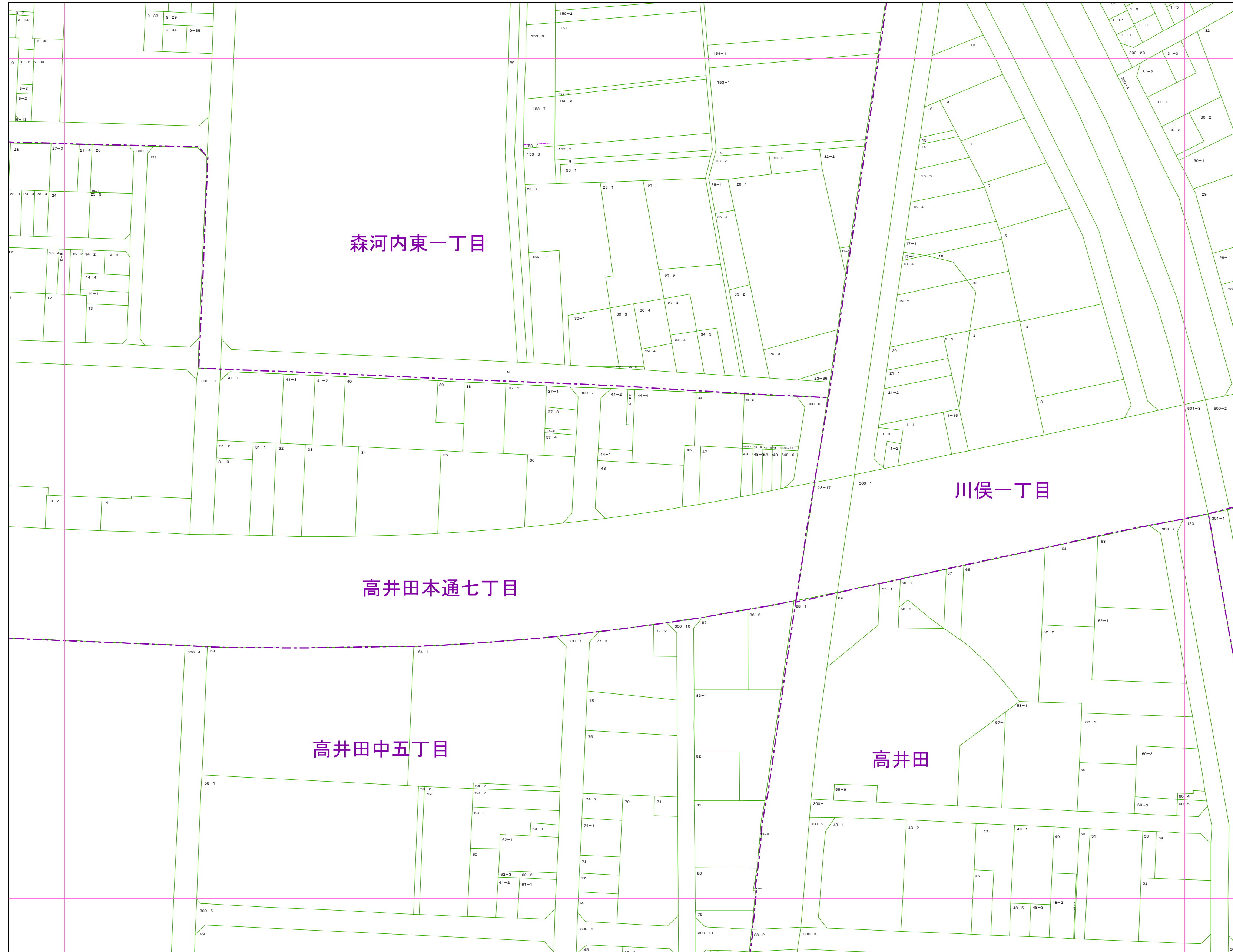


- 凡例
- 1234-1 地番
 - R 里道
 - W 水路
 - N 地番なし
 - 1234-1 筆界破線 (推定線)
 - 〇〇町 町丁目界
 - 図郭線

1:1,000

東大阪市地籍図


0723
令和6年1月1日調整



0717	0718	0719
0722	0723	0724
1402	1403	1404

町丁目名

川俣一丁目
高井田
高井田中五丁目
高井田本通七丁目
森河内東一丁目



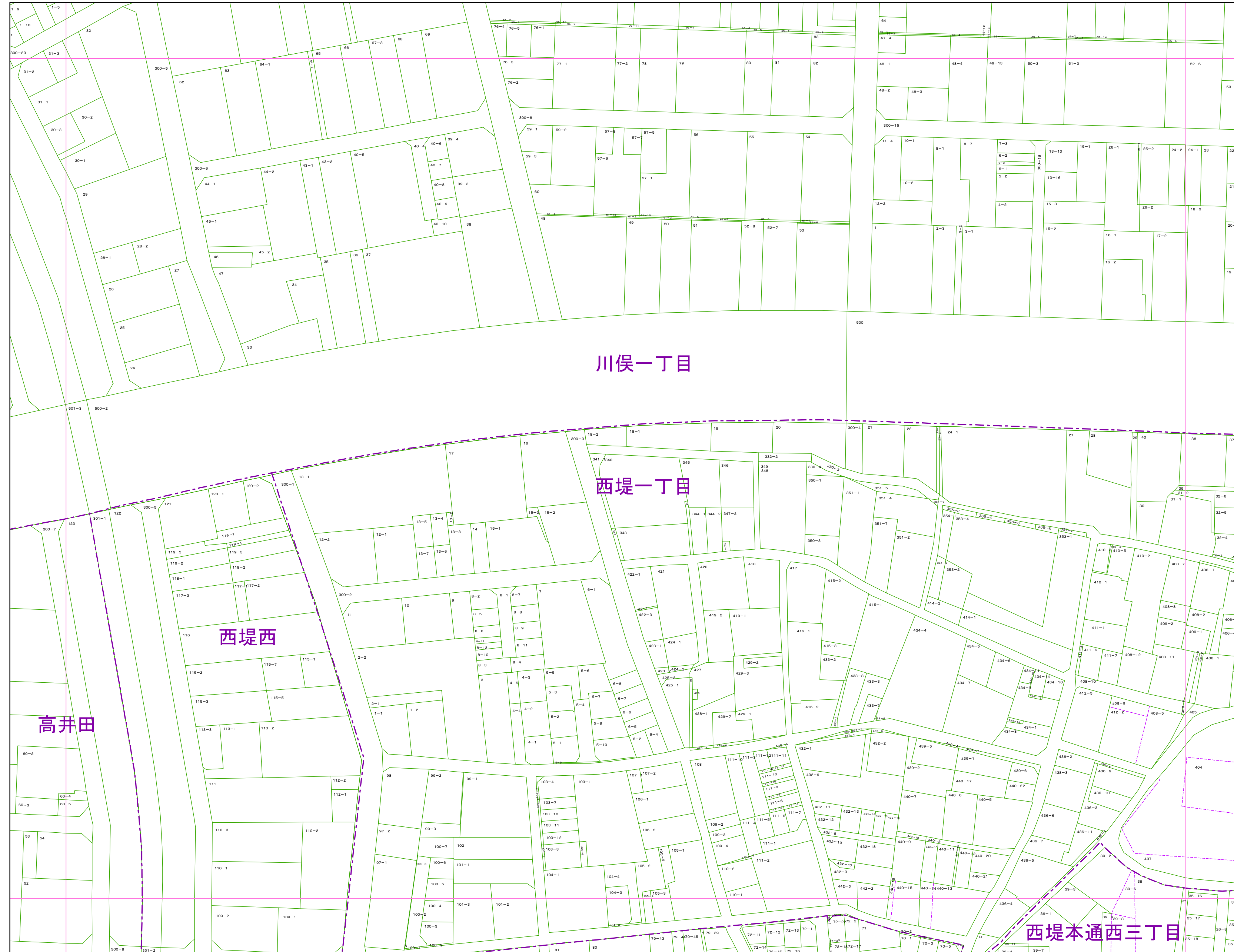
凡例

1234-1	地番
R	里道
W	水路
N	地番なし
1234-1	筆界破線 (推定線)
〇〇町	町丁目界
—	図郭線

1:1,000

東大阪市地籍図


0724
令和6年1月1日調整



0718	0719	0720
0723	0724	0725
1403	1404	1405

町丁目名

川俣一丁目
高井田
西堤一丁目
西堤西
西堤本通西三丁目



凡例

1234-1	地番
R	里道
W	水路
N	地番なし
1234-1	筆界破線 (推定線)
〇〇町	町丁目界
—	図郭線

令和6年3月作成
0724

この地籍図は固定資産の評価の目的以外には使用できませんので、
法律行為(売買、相続等)をする場合には法務局備付の図面によってください。

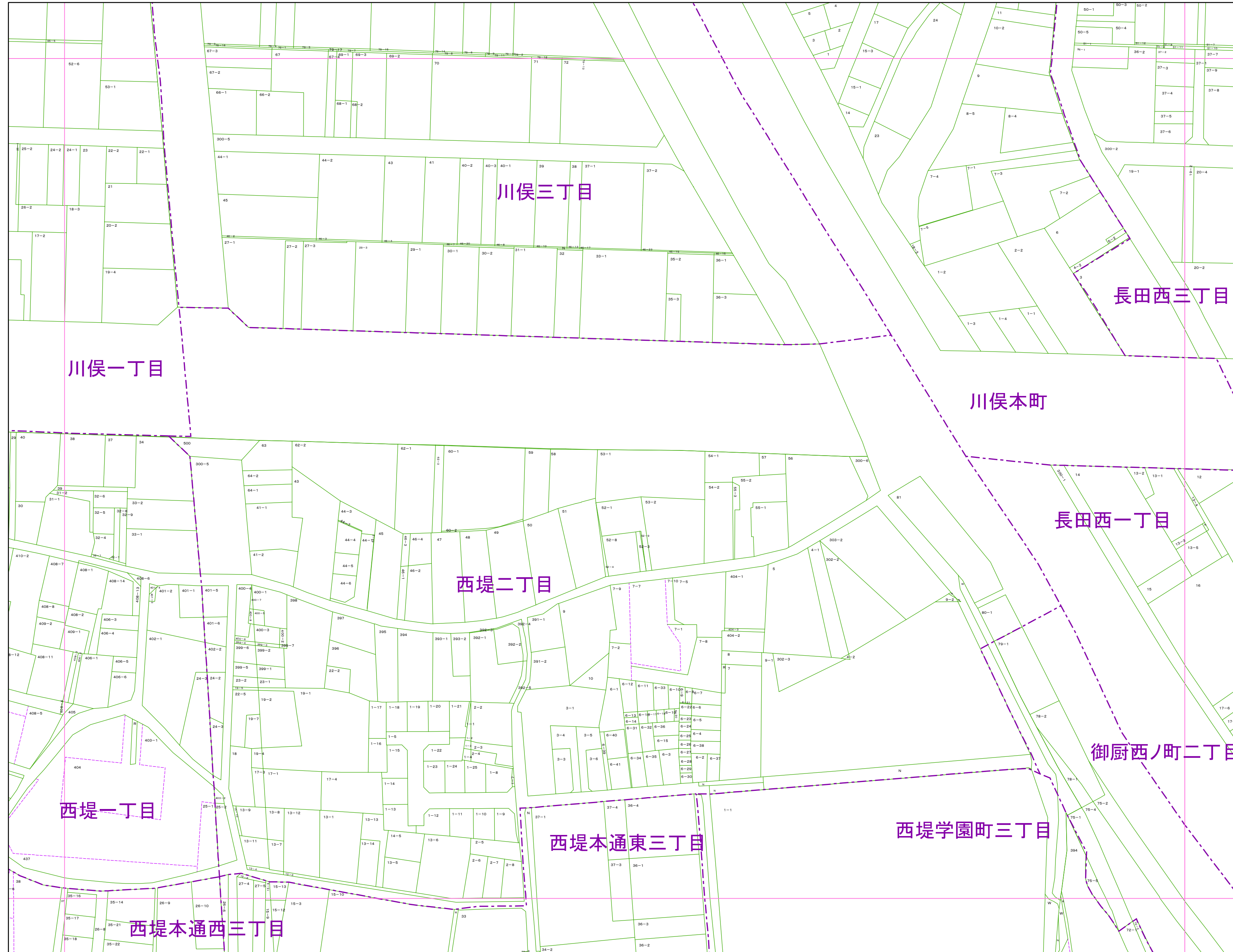
1:1,000

東大阪市税務部 0724

東大阪市地籍図


0725
令和6年1月1日調整

1:1,000



0719	0720	0816
0724	0725	0821
1404	1405	1501

- 町丁目名
- 川俣一丁目
 - 川俣三丁目
 - 川俣本町
 - 長田西一丁目
 - 長田西三丁目
 - 西堤一丁目
 - 西堤二丁目
 - 西堤学園町三丁目
 - 西堤本通西三丁目
 - 西堤本通東三丁目
 - 御厨西ノ町二丁目



- 凡例
- 1234-1 地番
 - R 里道
 - W 水路
 - N 地番なし
 - - - 1234-1 筆界破線 (推定線)
 - 〇〇町 町丁目界
 - 図郭線