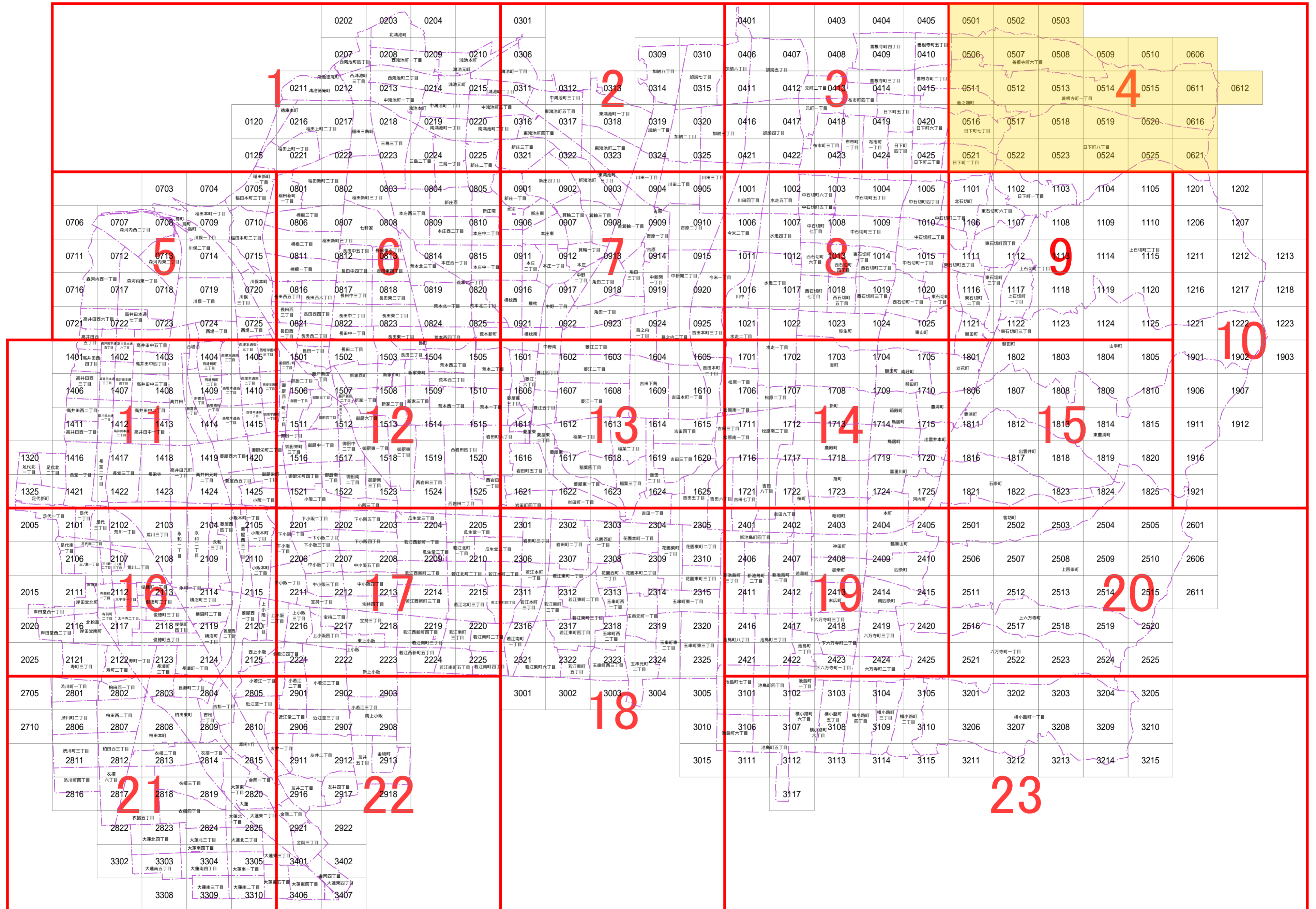


東大阪市索引図



東大阪市 索引図

4

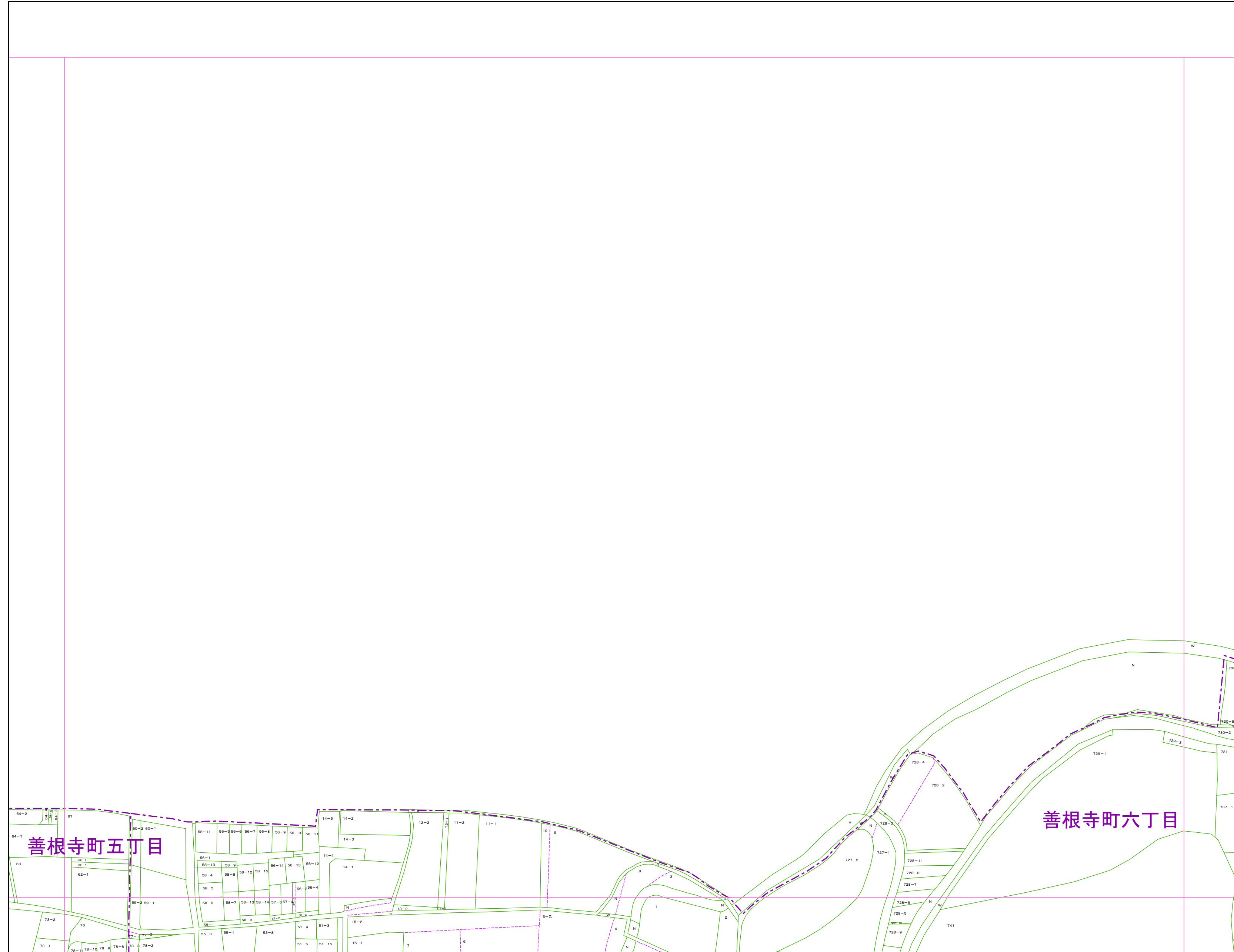


4

1:1,000

東大阪市地籍図


0501
令和6年1月1日調整



0405	0501	0502
0410	0506	0507

町丁目名

善根寺町五丁目
善根寺町六丁目



凡例

- 1234-1 地番
- R 里道
- W 水路
- N 地番なし
- 1234-1 筆界破線 (推定線)
- 〇〇町 町丁目界
- 図郭線

令和6年3月作成
0501

この地籍図は固定資産の評価の目的以外には使用できませんので、
法律行為(売買、相続等)をする場合には法務局備付の図面によってください。

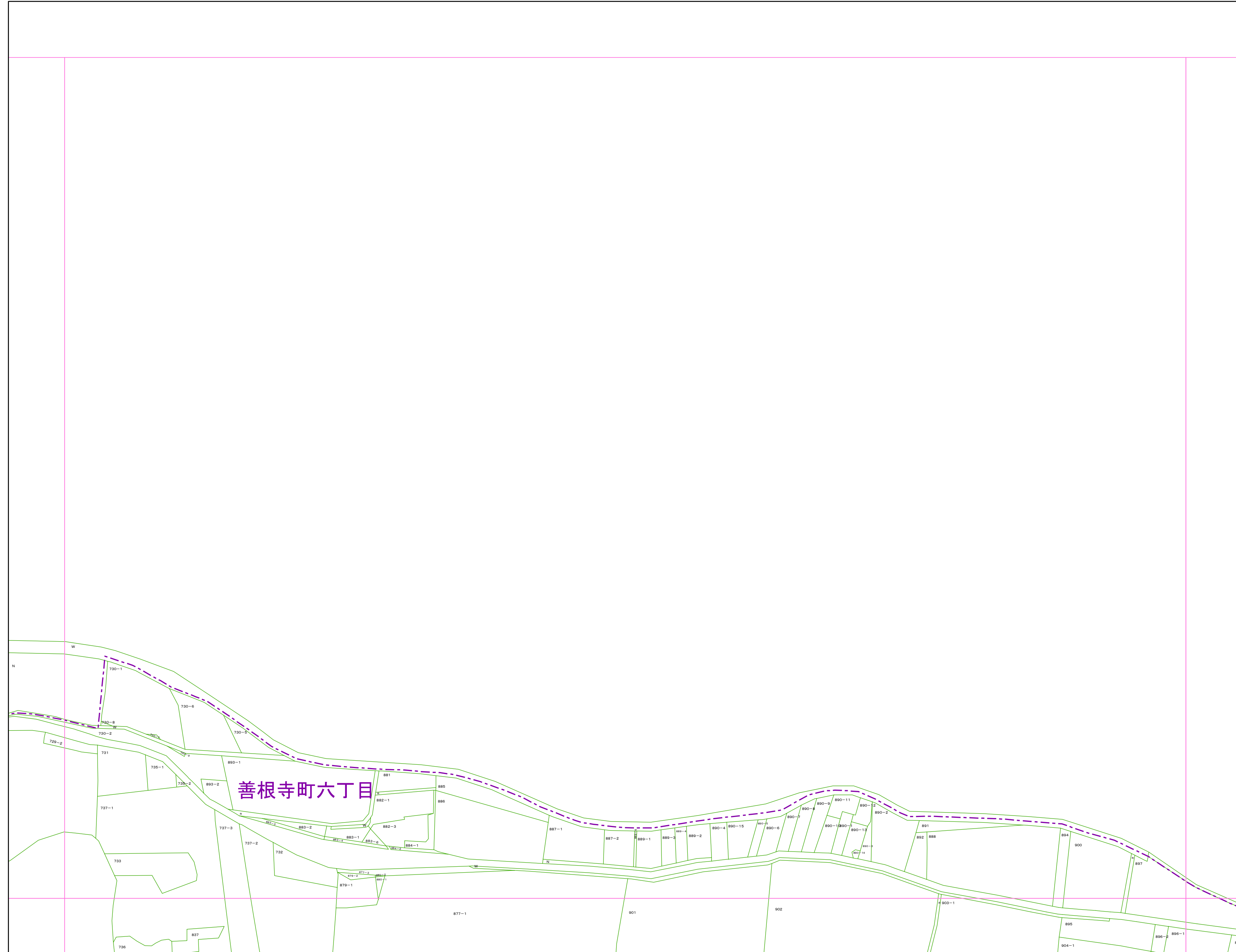
1:1,000

東大阪市税務部 0501

1:1,000

東大阪市地籍図


0502
令和6年1月1日調整



0501	0502	0503
0506	0507	0508

町丁目名

善根寺町六丁目



凡例

- 1234-1 地番
- R 里道
- W 水路
- N 地番なし
- 1234-1 筆界破線 (推定線)
- 〇〇町 町丁目界
- 図郭線

令和6年3月作成
0502

この地籍図は固定資産の評価の目的以外には使用できませんので、
法律行為(売買、相続等)をする場合には法務局備付の図面によってください。

1:1,000

東大阪市税務部 0502

1:1,000

東大阪市地籍図


0503
令和6年1月1日調整



0502	0503	
0507	0508	0509

町丁目名

善根寺町六丁目



凡例

1234-1	地番
R	里道
W	水路
N	地番なし
1234-1	筆界破線 (推定線)
〇〇町	町丁目界
〰	図郭線

令和6年3月作成
0503

この地籍図は固定資産の評価の目的以外には使用できませんので、
法律行為(売買、相続等)をする場合には法務局備付の図面によってください。

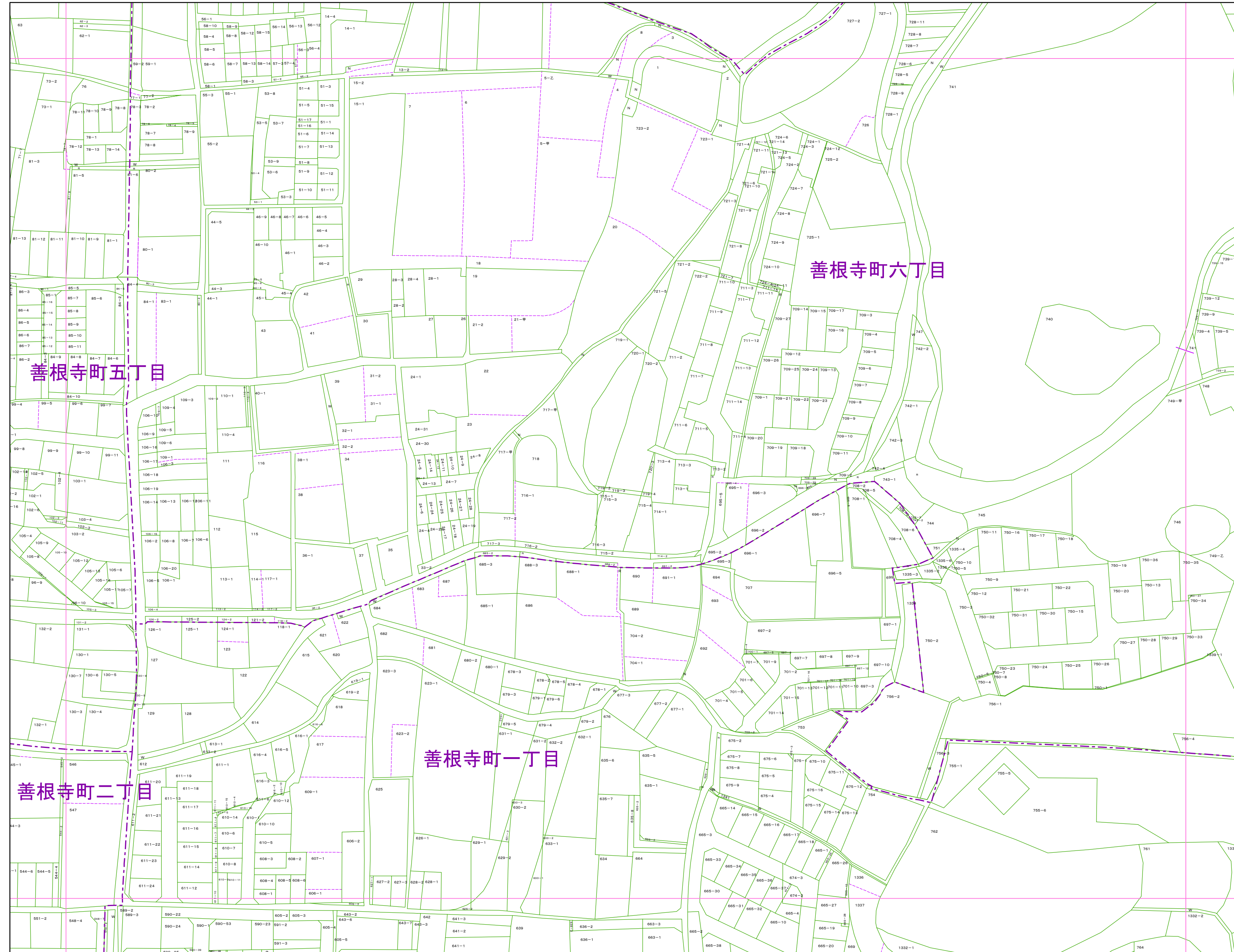
1:1,000

東大阪市税務部 0503

1:1,000

東大阪市地籍図


0506
令和6年1月1日調整



0405	0501	0502
0410	0506	0507
0415	0511	0512

町丁目名

- 善根寺町一丁目
- 善根寺町二丁目
- 善根寺町五丁目
- 善根寺町六丁目



凡例

- 1234-1 地番
- R 里道
- W 水路
- N 地番なし
- 1234-1 筆界破線 (推定線)
- 〇〇町 町丁目界
- 図郭線

令和6年3月作成
0506

この地籍図は固定資産の評価の目的以外には使用できませんので、
法律行為(売買、相続等)をする場合には法務局備付の図面によってください。

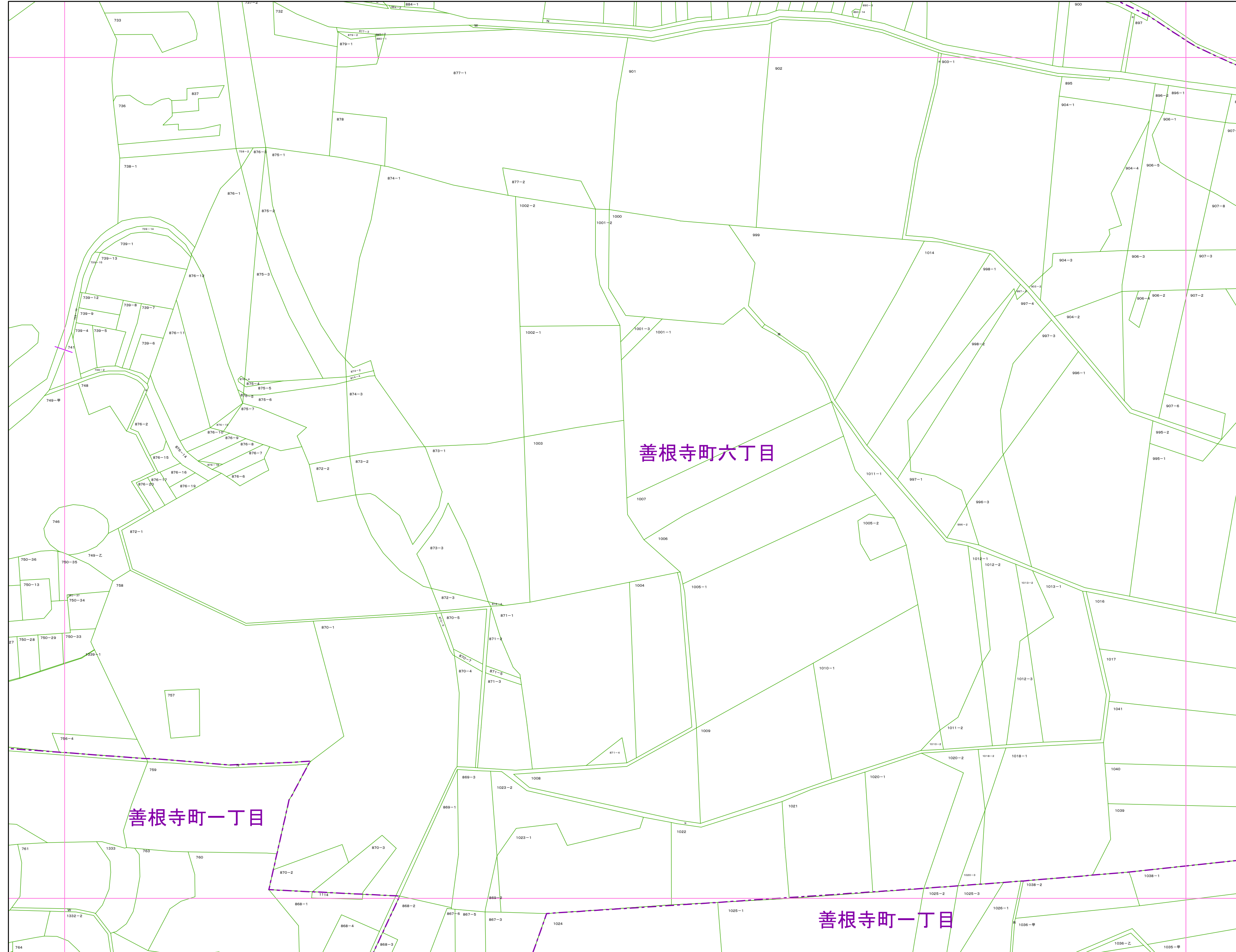
1:1,000

東大阪市税務部 0506

1:1,000

東大阪市地籍図


0507
令和6年1月1日調整



0501	0502	0503
0506	0507	0508
0511	0512	0513

町丁目名

善根寺町一丁目
善根寺町六丁目



凡例

1234-1	地番
R	里道
W	水路
N	地番なし
1234-1	筆界破線 (推定線)
○○町	町丁目界
—	図郭線

令和6年3月作成
0507

この地籍図は固定資産の評価の目的以外には使用できませんので、
法律行為(売買、相続等)をする場合には法務局備付の図面によってください。

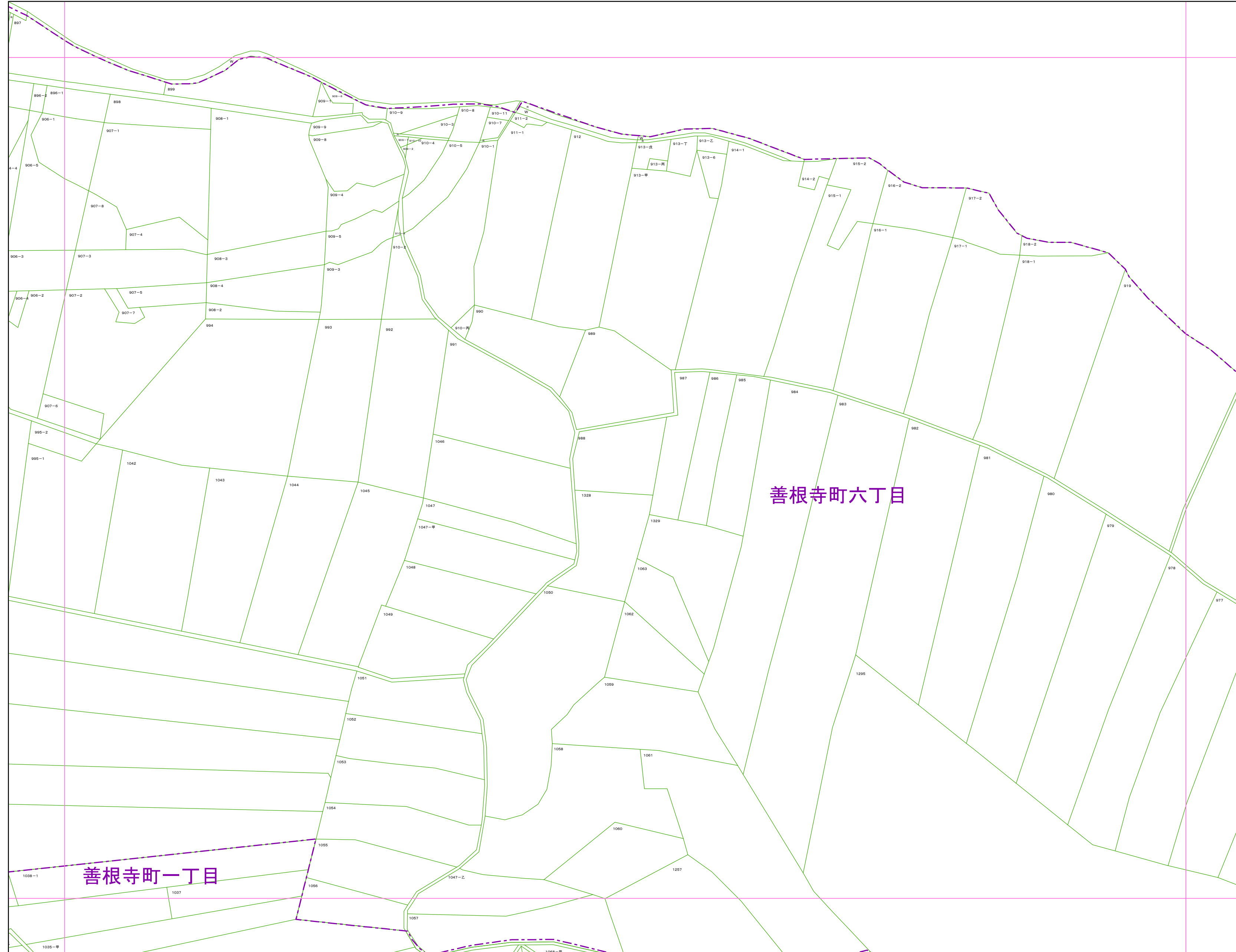
1:1,000

東大阪市税務部 0507

1:1,000

東大阪市地籍図


0508
令和6年1月1日調整



0502	0503	
0507	0508	0509
0512	0513	0514

町丁目名

善根寺町一丁目
善根寺町六丁目



凡例

1234-1	地番
R	里道
W	水路
N	地番なし
1234-1	筆界破線 (推定線)
〇〇町	町丁目界
—	図郭線

令和6年3月作成
0508

この地籍図は固定資産の評価の目的以外には使用できませんので、
法律行為(売買、相続等)をする場合には法務局備付の図面によってください。

1:1,000

東大阪市税務部 0508

1:1,000

東大阪市地籍図


0509
令和6年1月1日調整



0503		
0508	0509	0510
0513	0514	0515

町丁目名

善根寺町一丁目
善根寺町六丁目



凡例

1234-1	地番
R	里道
W	水路
N	地番なし
1234-1	筆界破線 (推定線)
〇〇町	町丁目界
□	図郭線

令和6年3月作成
0509

この地籍図は固定資産の評価の目的以外には使用できませんので、
法律行為(売買、相続等)をする場合には法務局備付の図面によってください。


1:1,000

東大阪市税務部 0509

1:1,000

東大阪市地籍図


0510
令和6年1月1日調整



0509	0510	0606
0514	0515	0611

町丁目名

善根寺町一丁目



凡例

1234-1	地番
R	里道
W	水路
N	地番なし
1234-1	筆界破線 (推定線)
〇〇町	町丁目界
〇	図郭線

令和6年3月作成
0510

この地籍図は固定資産の評価の目的以外には使用できませんので、
法律行為(売買、相続等)をする場合には法務局備付の図面によってください。

1:1,000

東大阪市税務部 0510

1:1,000

東大阪市地籍図


0511
令和6年1月1日調整



0410	0506	0507
0415	0511	0512
0420	0516	0517

町丁目名

池之端町
善根寺町一丁目
善根寺町二丁目



凡例

1234-1	地番
R	里道
W	水路
N	地番なし
1234-1	筆界破線 (推定線)
〇〇町	町丁目界
—	図郭線

令和6年3月作成
0511

この地籍図は固定資産の評価の目的以外には使用できませんので、
法律行為(売買、相続等)をする場合には法務局備付の図面によってください。

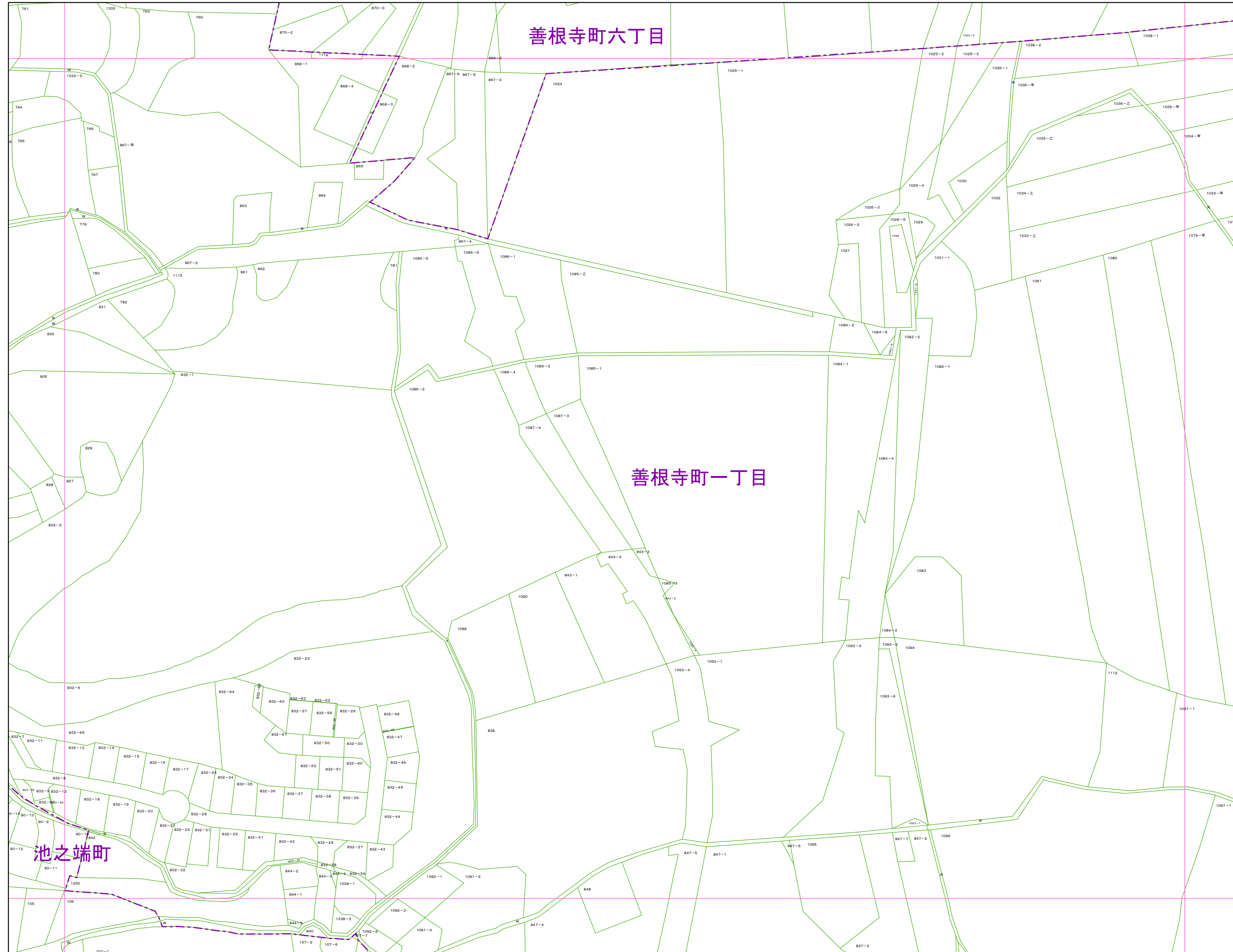
1:1,000

東大阪市税務部 0511

1:1,000

東大阪市地籍図


0512
令和6年1月1日調整



0506	0507	0508
0511	0512	0513
0516	0517	0518

町丁目名

池之端町
善根寺町一丁目
善根寺町六丁目



凡例

1234-1	地番
R	里道
W	水路
N	地番なし
1234-1	筆界破線 (推定線)
○○町	町丁目界
□	図郭線

令和6年3月作成
0512

この地籍図は固定資産の評価の目的以外には使用できませんので、
法律行為(売買、相続等)をする場合には法務局備付の図面によってください。

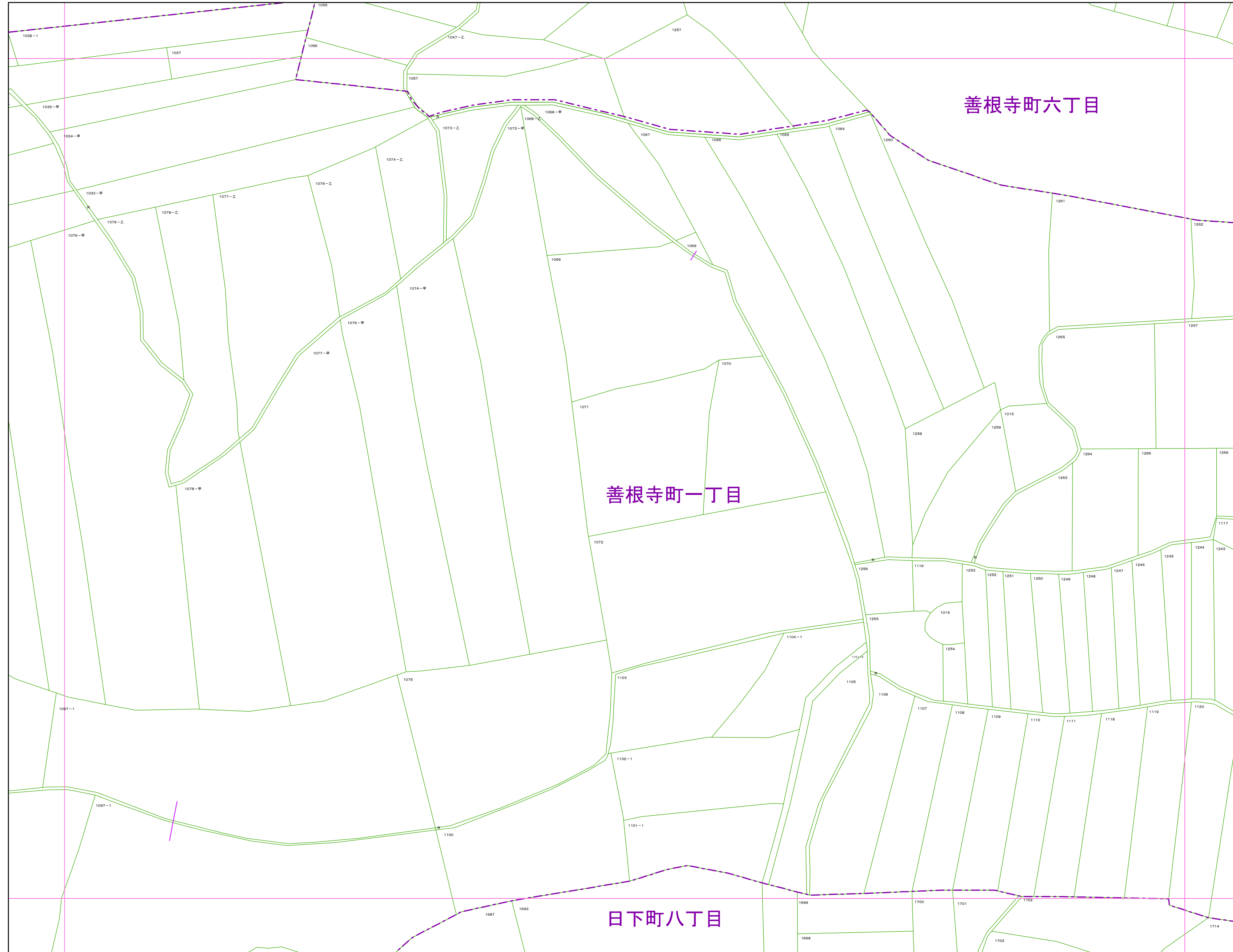
1:1,000

東大阪市税務部 0512

1:1,000

東大阪市地籍図


0513
令和6年1月1日調整



0507	0508	0509
0512	0513	0514
0517	0518	0519

町丁目名

日下町八丁目
善根寺町一丁目
善根寺町六丁目



凡例

1234-1	地番
R	里道
W	水路
N	地番なし
1234-1	筆界破線 (推定線)
〇〇町	町丁目界
□	図郭線

令和6年3月作成
0513

この地籍図は固定資産の評価の目的以外には使用できませんので、
法律行為(売買、相続等)をする場合には法務局備付の図面によってください。

1:1,000

東大阪市税務部 0513

1:1,000

東大阪市地籍図


0514
令和6年1月1日調整



0508	0509	0510
0513	0514	0515
0518	0519	0520

町丁目名

善根寺町一丁目
善根寺町六丁目



凡例

- 1234-1 地番
- R 里道
- W 水路
- N 地番なし
- 1234-1 筆界破線 (推定線)
- 〇〇町 町丁目界
- 図郭線

令和6年3月作成
0514

この地籍図は固定資産の評価の目的以外には使用できませんので、
法律行為(売買、相続等)をする場合には法務局備付の図面によってください。

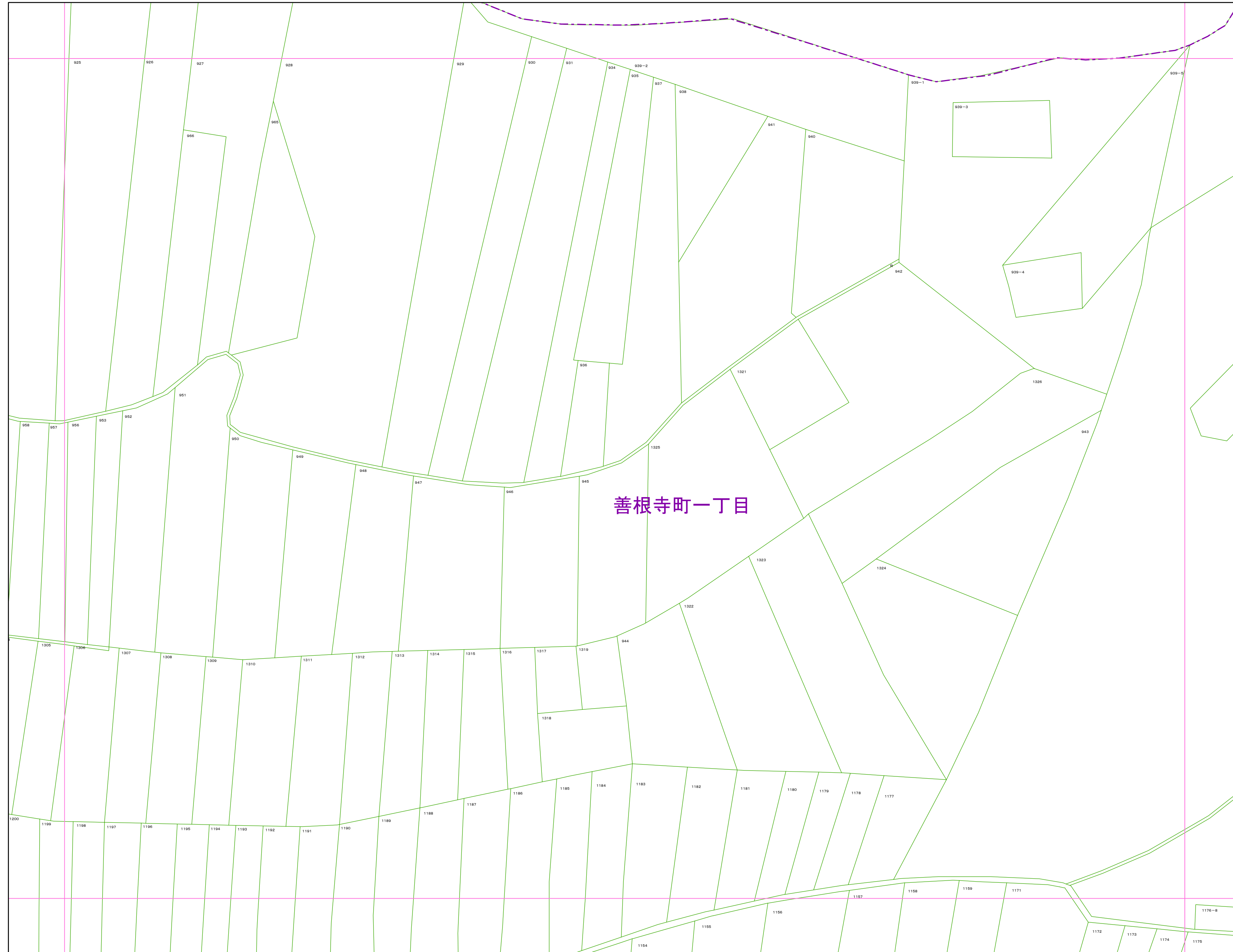
1:1,000

東大阪市税務部 0514

1:1,000


東大阪市地籍図

0515
令和6年1月1日調整



0509	0510	0606
0514	0515	0611
0519	0520	0616

町丁目名
善根寺町一丁目



凡例

- 1234-1 地番
- R 里道
- W 水路
- N 地番なし
- 1234-1 筆界破線 (推定線)
- 〇〇町 町丁目界
- 図郭線

令和6年3月作成
0515

この地籍図は固定資産の評価の目的以外には使用できませんので、
法律行為(売買、相続等)をする場合には法務局備付の図面によってください。

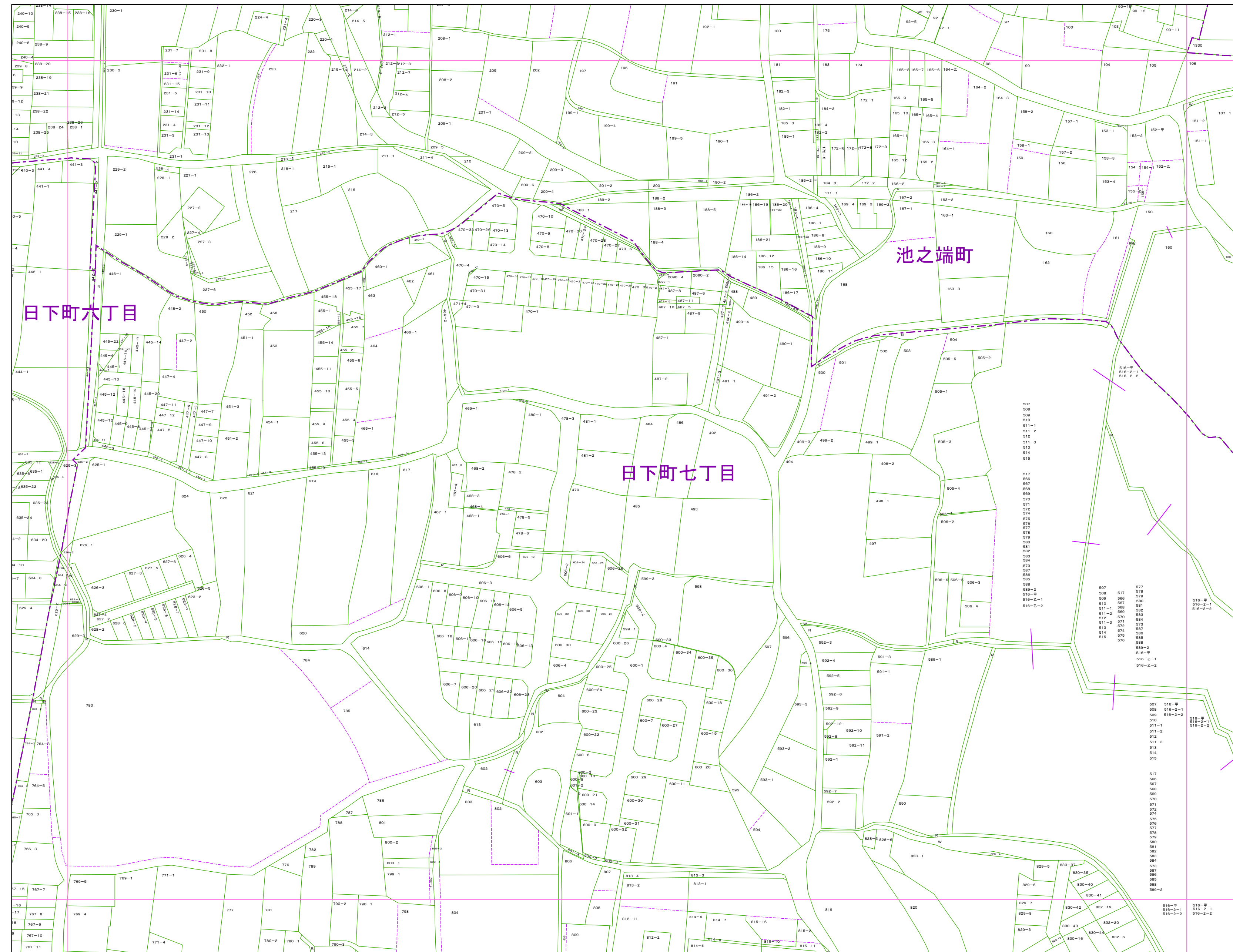
1:1,000

東大阪市税務部 0515

東大阪市地籍図


1:1,000

0516
令和6年1月1日調整



0415	0511	0512
0420	0516	0517
0425	0521	0522

町丁目名
池之端町
日下町六丁目
日下町七丁目



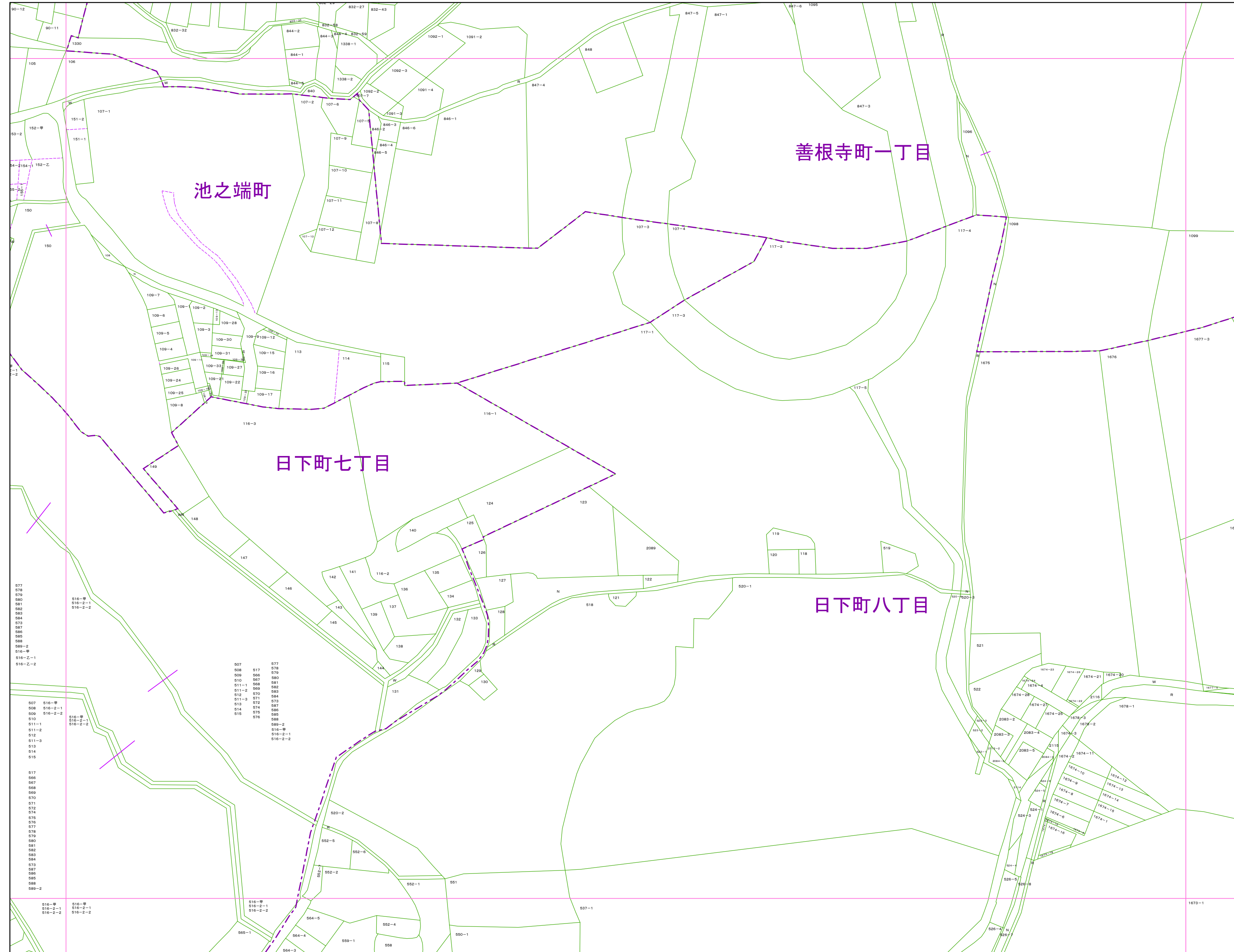
凡例

1234-1	地番
R	里道
W	水路
N	地番なし
1234-1	筆界破線 (推定線)
〇〇町	町丁目界
—	図郭線

1:1,000

東大阪市地籍図


0517
令和6年1月1日調整



0511	0512	0513
0516	0517	0518
0521	0522	0523

町丁目名

池之端町
日下町七丁目
日下町八丁目
善根寺町一丁目



凡例

1234-1	地番
R	里道
W	水路
N	地番なし
1234-1	筆界破線 (推定線)
〇〇町	町丁目界
—	図郭線

令和6年3月作成
0517

この地籍図は固定資産の評価の目的以外には使用できませんので、
法律行為(売買、相続等)をする場合には法務局備付の図面によってください。

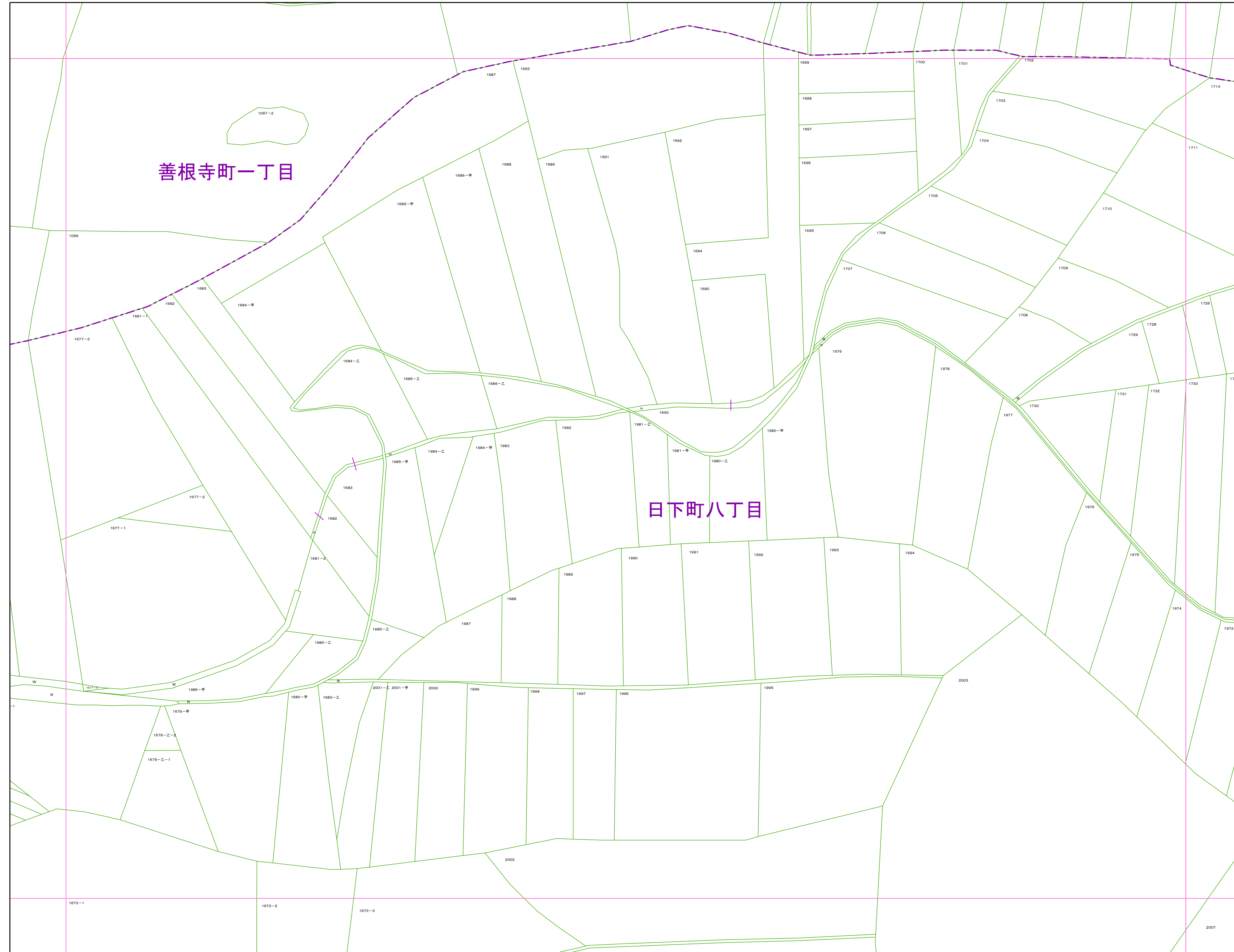
1:1,000

東大阪市税務部 0517

1:1,000

東大阪市地籍図


0518
令和6年1月1日調整



0512	0513	0514
0517	0518	0519
0522	0523	0524

町丁目名

日下町八丁目
善根寺町一丁目



凡例

1234-1	地番
R	里道
W	水路
N	地番なし
1234-1	筆界破線 (推定線)
〇〇町	町丁目界
—	図郭線

1:1,000

東大阪市地籍図


0519
令和6年1月1日調整



0513	0514	0515
0518	0519	0520
0523	0524	0525

町丁目名

日下町八丁目
善根寺町一丁目



凡例

1234-1	地番
R	里道
W	水路
N	地番なし
1234-1	筆界破線 (推定線)
〇〇町	町丁目界
□	図郭線

令和6年3月作成
0519

この地籍図は固定資産の評価の目的以外には使用できませんので、
法律行為(売買、相続等)をする場合には法務局備付の図面によってください。

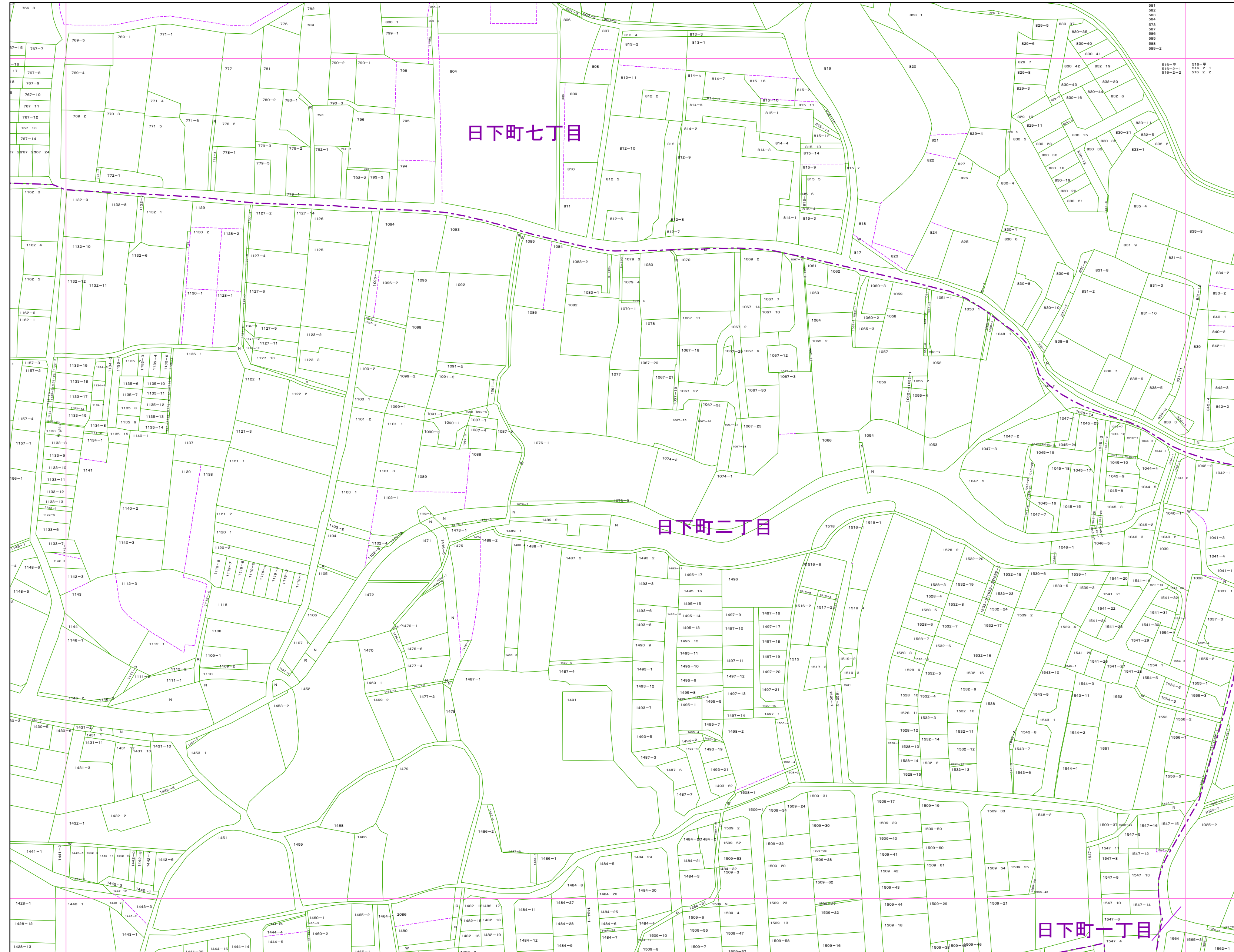
1:1,000

東大阪市税務部 0519

1:1,000

東大阪市地籍図


0521
令和6年1月1日調整



0420	0516	0517
0425	0521	0522
1005	1101	1102

町丁目名

日下町一丁目
日下町二丁目
日下町七丁目



凡例

1234-1	地番
R	里道
W	水路
N	地番なし
1234-1	筆界破線 (推定線)
〇〇町	町丁目界
—	図郭線

令和6年3月作成
0521

この地籍図は固定資産の評価の目的以外には使用できませんので、
法律行為(売買、相続等)をする場合には法務局備付の図面によってください。

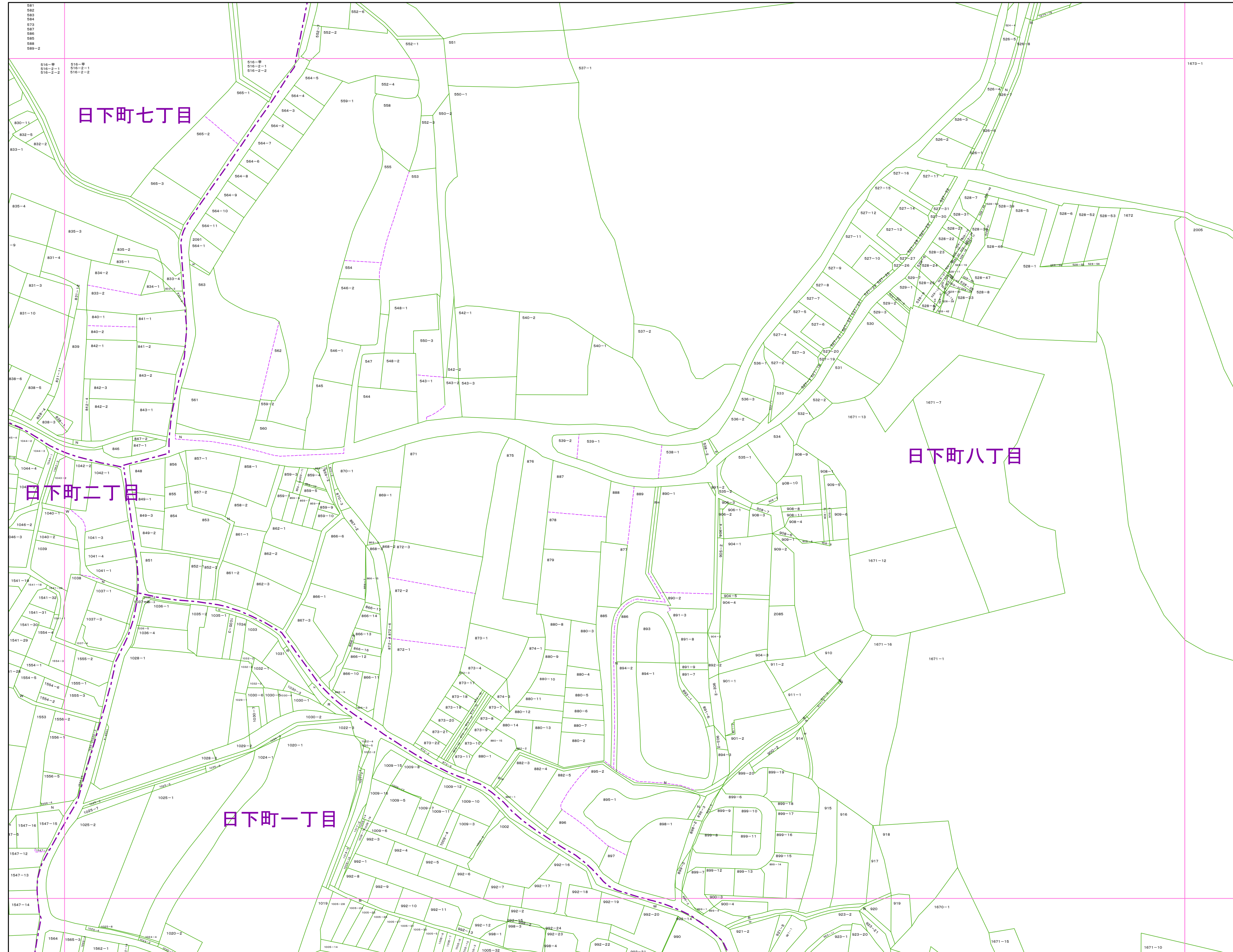
1:1,000

東大阪市税務部 0521

1:1,000

東大阪市地籍図


0522
令和6年1月1日調整



0516	0517	0518
0521	0522	0523
1101	1102	1103

町丁目名

- 日下町一丁目
- 日下町二丁目
- 日下町七丁目
- 日下町八丁目



凡例

- 1234-1 地番
- R 里道
- W 水路
- N 地番なし
- 1234-1 筆界破線 (推定線)
- 〇〇町 町丁目界
- 図郭線

令和6年3月作成
0522

この地籍図は固定資産の評価の目的以外には使用できませんので、
法律行為(売買、相続等)をする場合には法務局備付の図面によってください。

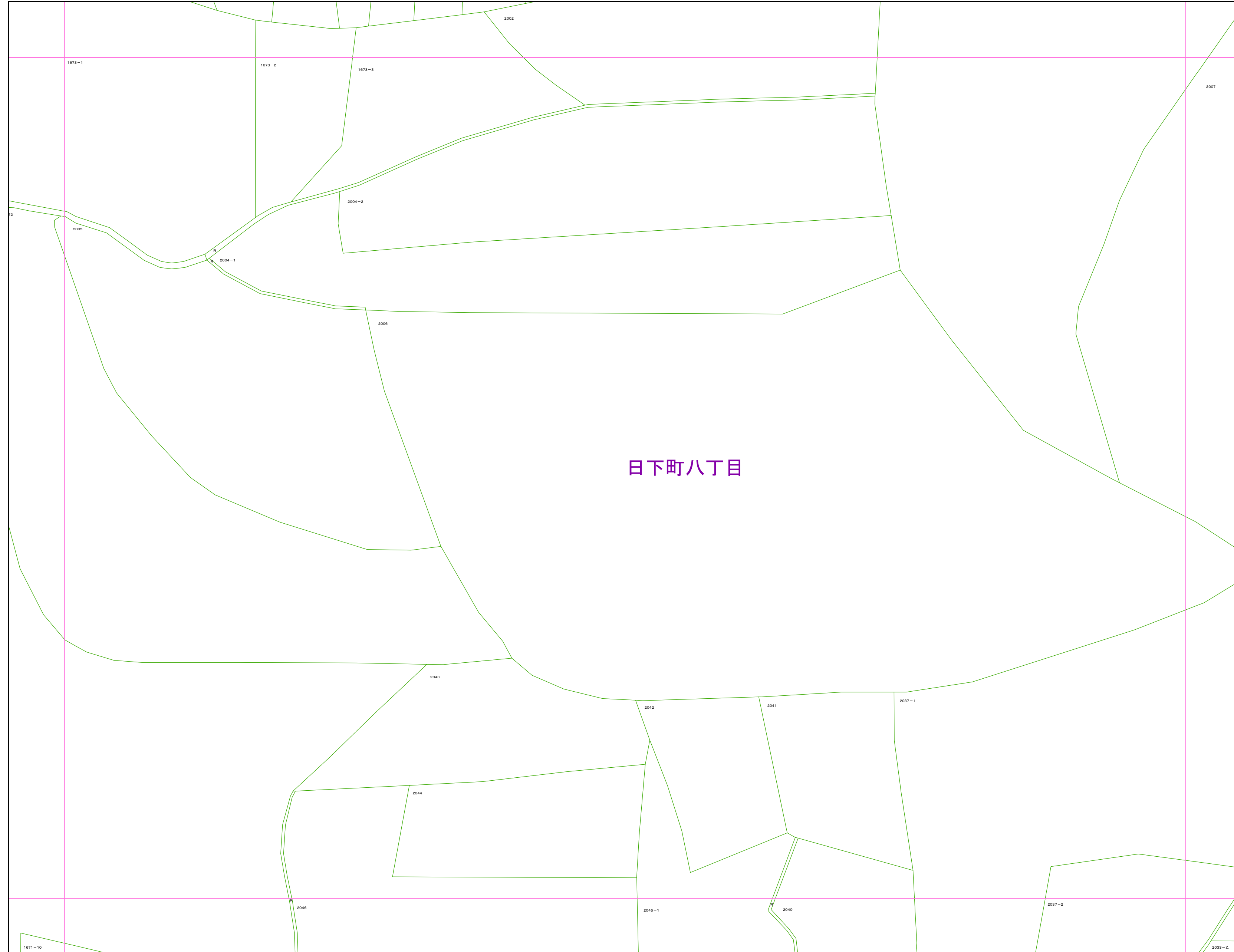
1:1,000

東大阪市税務部 0522

1:1,000


東大阪市地籍図

0523
令和6年1月1日調整



0517	0518	0519
0522	0523	0524
1102	1103	1104

町丁目名
日下町八丁目



凡例

1234-1	地番
R	里道
W	水路
N	地番なし
1234-1	筆界破線 (推定線)
〇〇町	町丁目界
□	図郭線

令和6年3月作成
0523

この地籍図は固定資産の評価の目的以外には使用できませんので、
法律行為(売買、相続等)をする場合には法務局備付の図面によってください。

1:1,000

東大阪市税務部 0523

1:1,000


東大阪市地籍図

0524
令和6年1月1日調整



0518	0519	0520
0523	0524	0525
1103	1104	1105

町丁目名
上石切町二丁目
日下町八丁目



凡例

1234-1	地番
R	里道
W	水路
N	地番なし
1234-1	筆界破線 (推定線)
○○町	町丁目界
□	図郭線

令和6年3月作成
0524

この地籍図は固定資産の評価の目的以外には使用できませんので、
法律行為(売買、相続等)をする場合には法務局備付の図面によってください。

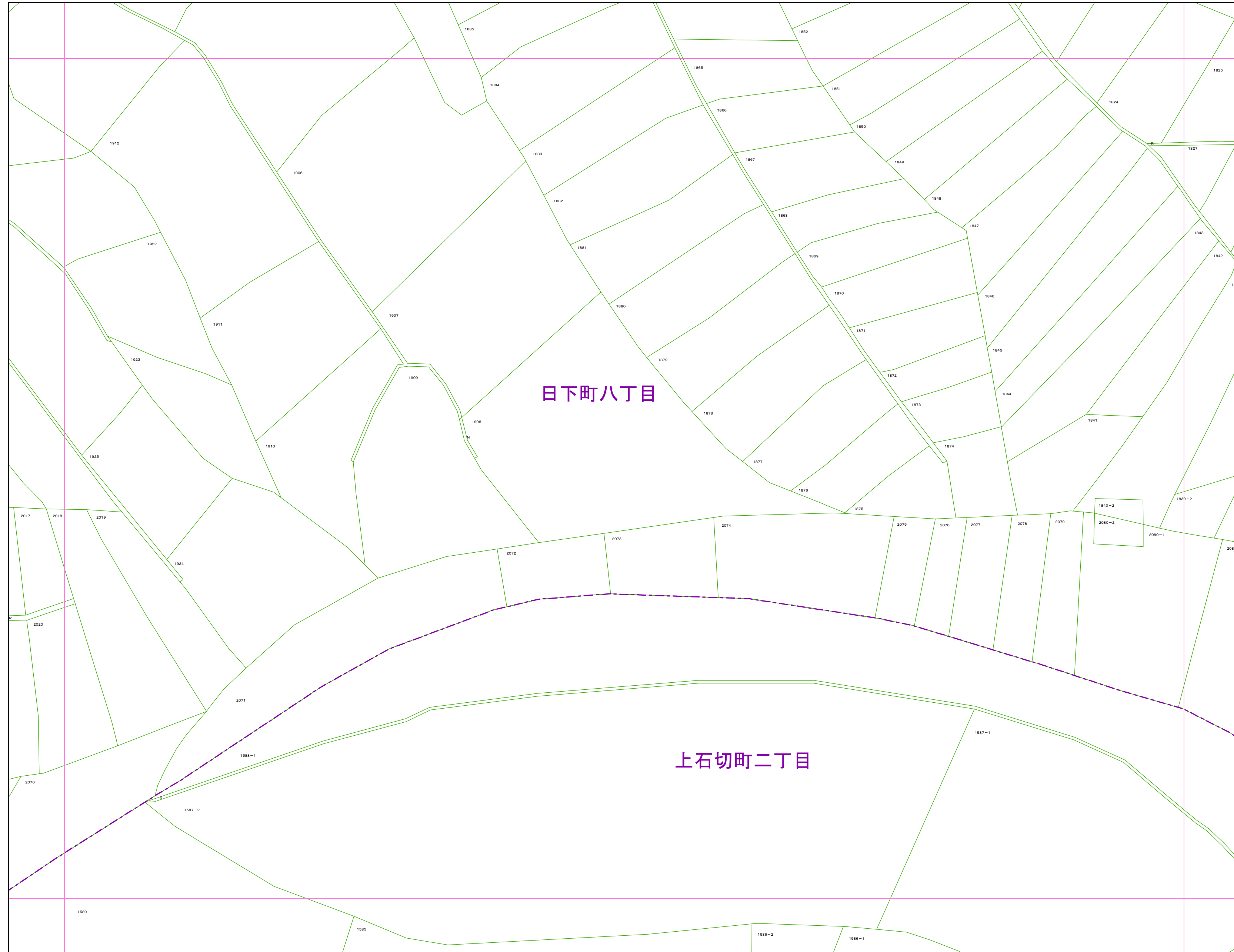
1:1,000

東大阪市税務部 0524

1:1,000


東大阪市地籍図

0525
令和6年1月1日調整



0519	0520	0616
0524	0525	0621
1104	1105	1201

町丁目名
上石切町二丁目
日下町八丁目



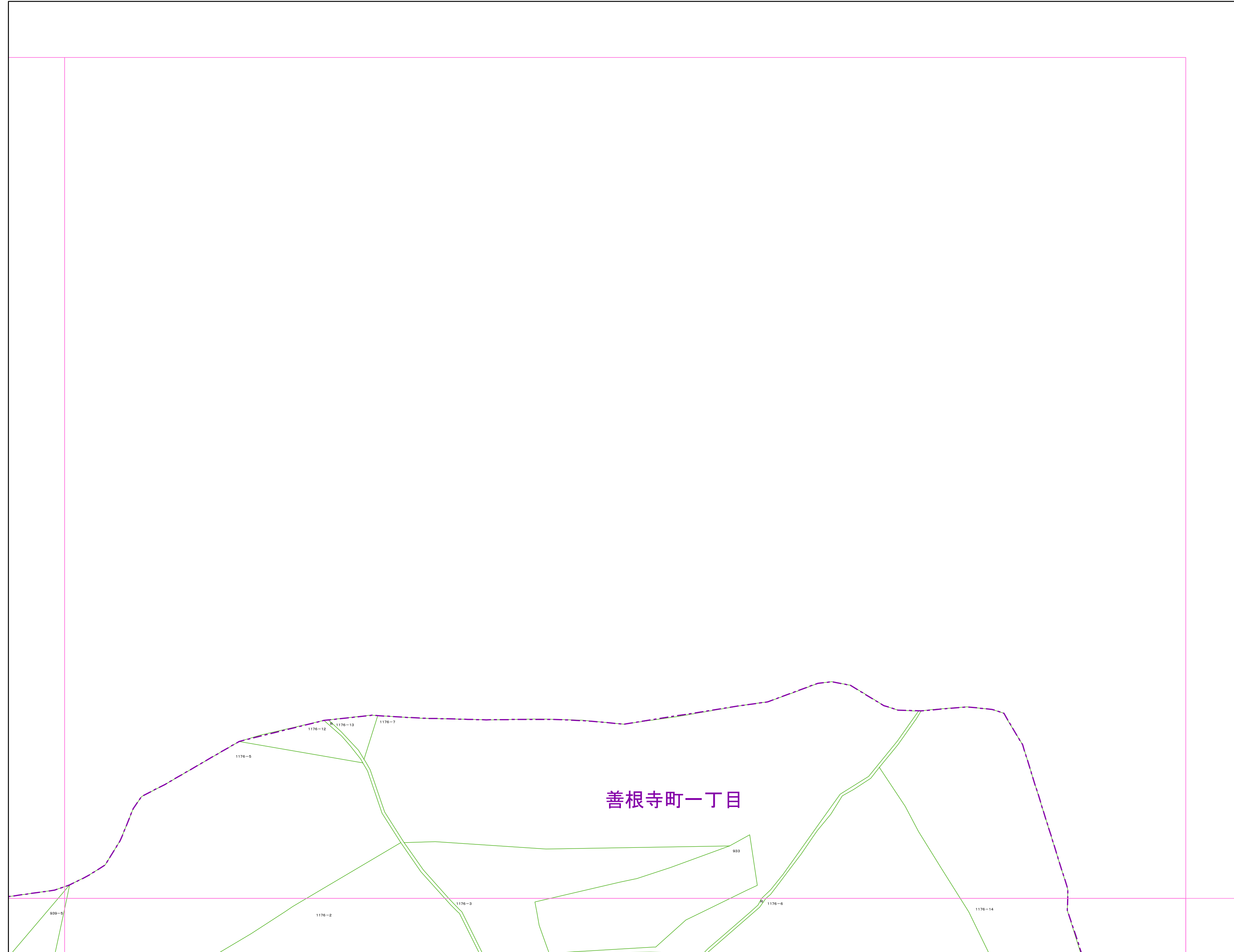
凡例

1234-1	地番
R	里道
W	水路
N	地番なし
1234-1	筆界破線 (推定線)
〇〇町	町丁目界
□	図郭線

1:1,000

東大阪市地籍図


0606
令和6年1月1日調整



0510	0606	
0515	0611	0612

町丁目名

善根寺町一丁目



凡例

1234-1	地番
R	里道
W	水路
N	地番なし
1234-1	筆界破線 (推定線)
〇〇町	町丁目界
	図郭線

令和6年3月作成
0606

この地籍図は固定資産の評価の目的以外には使用できませんので、
法律行為(売買、相続等)をする場合には法務局備付の図面によってください。

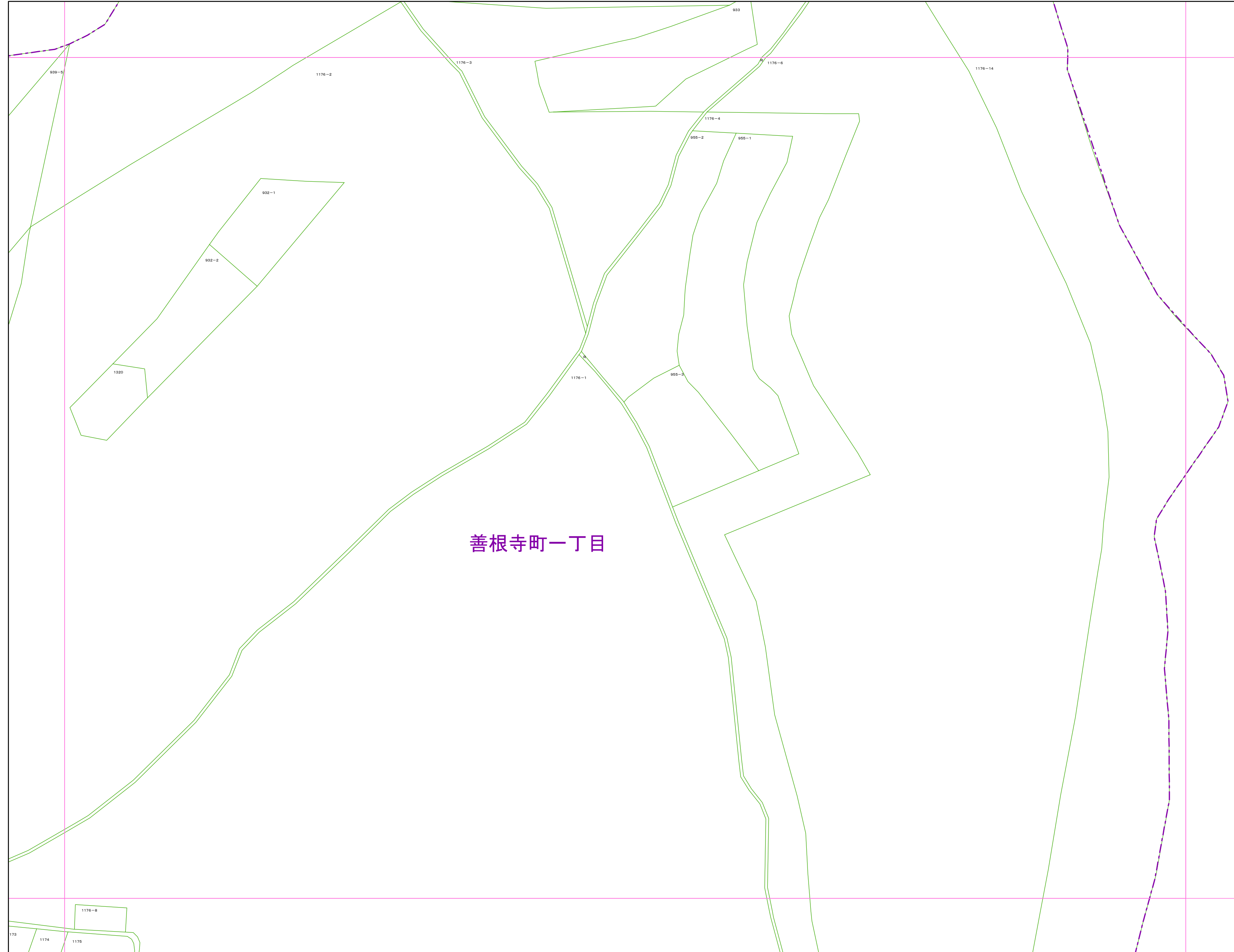
1:1,000

東大阪市税務部 0606

1:1,000

東大阪市地籍図


0611
令和6年1月1日調整



0510	0606	
0515	0611	0612
0520	0616	

町丁目名

善根寺町一丁目



善根寺町一丁目

凡例

1234-1	地番
R	里道
W	水路
N	地番なし
1234-1	筆界破線 (推定線)
〇〇町	町丁目界
	図郭線

令和6年3月作成
0611

この地籍図は固定資産の評価の目的以外には使用できませんので、
法律行為(売買、相続等)をする場合には法務局備付の図面によってください。

1:1,000

東大阪市税務部 0611

1:1,000

東大阪市地籍図


0612
令和6年1月1日調整



0606	
0611	0612
0616	

町丁目名

善根寺町一丁目



凡例

1234-1	地番
R	里道
W	水路
N	地番なし
1234-1	筆界破線 (推定線)
〇〇町	町丁目界
	図郭線

令和6年3月作成
0612

この地籍図は固定資産の評価の目的以外には使用できませんので、
法律行為(売買、相続等)をする場合には法務局備付の図面によってください。

1:1,000

東大阪市税務部 0612

1:1,000

東大阪市地籍図


0616
令和6年1月1日調整



0515	0611	0612
0520	0616	
0525	0621	

町丁目名

日下町八丁目
善根寺町一丁目



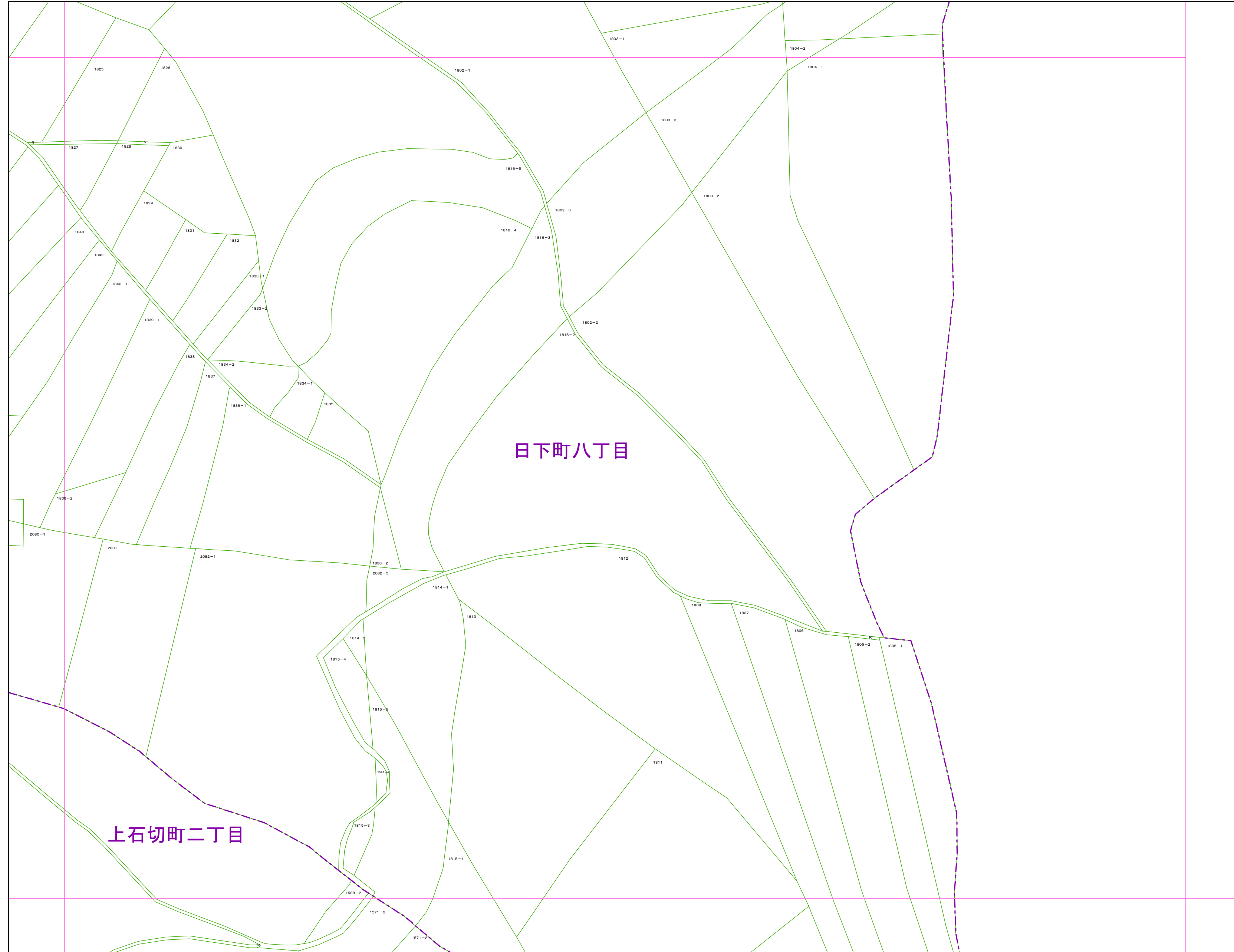
凡例

1234-1	地番
R	里道
W	水路
N	地番なし
1234-1	筆界破線 (推定線)
〇〇町	町丁目界
□	図郭線

1:1,000

東大阪市地籍図


0621
令和6年1月1日調整



0520	0616	
0525	0621	
1105	1201	1202

町丁目名

上石切町二丁目
日下町八丁目



凡例

1234-1	地番
R	里道
W	水路
N	地番なし
1234-1	筆界破線 (推定線)
〇〇町	町丁目界
□	図郭線