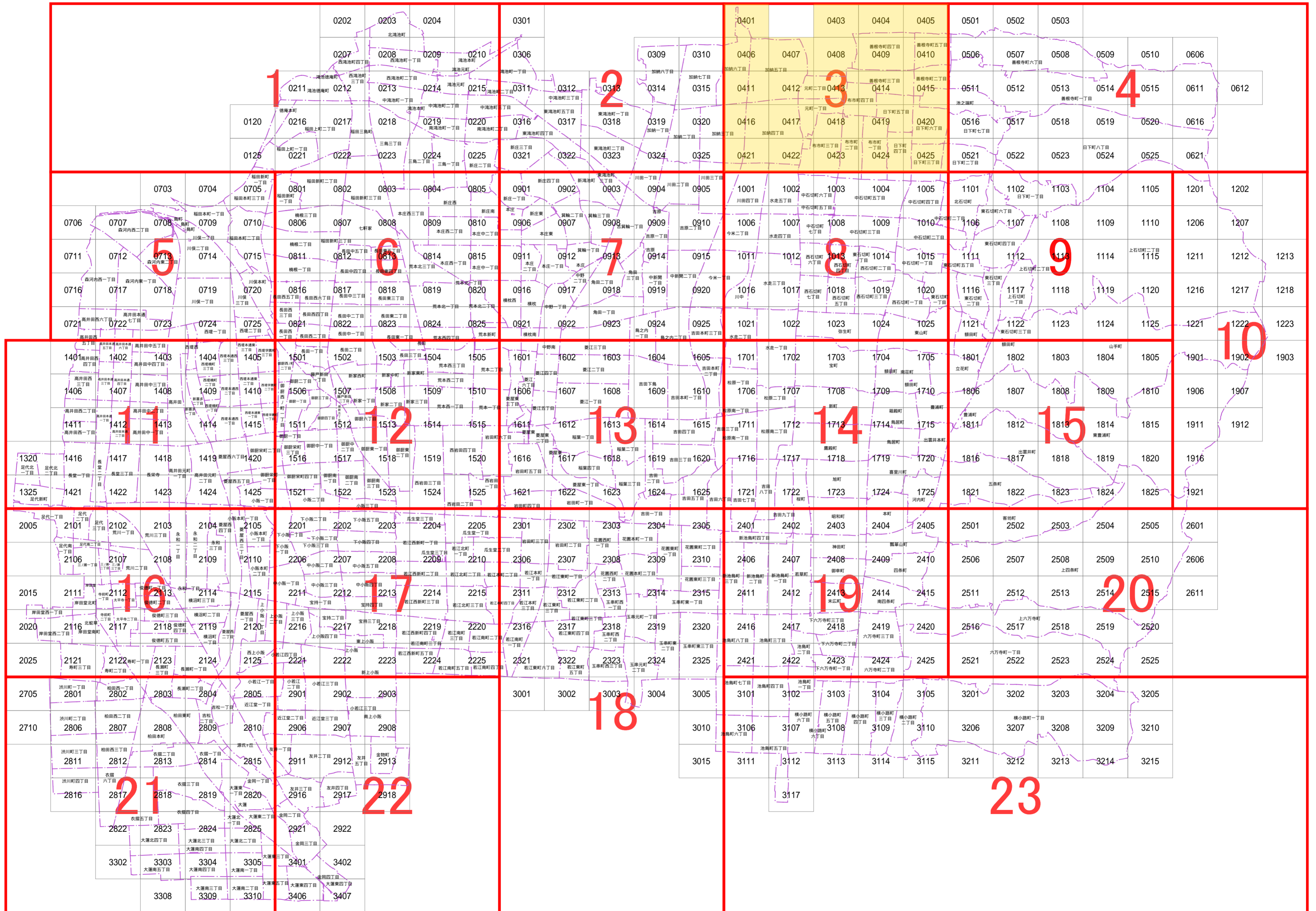
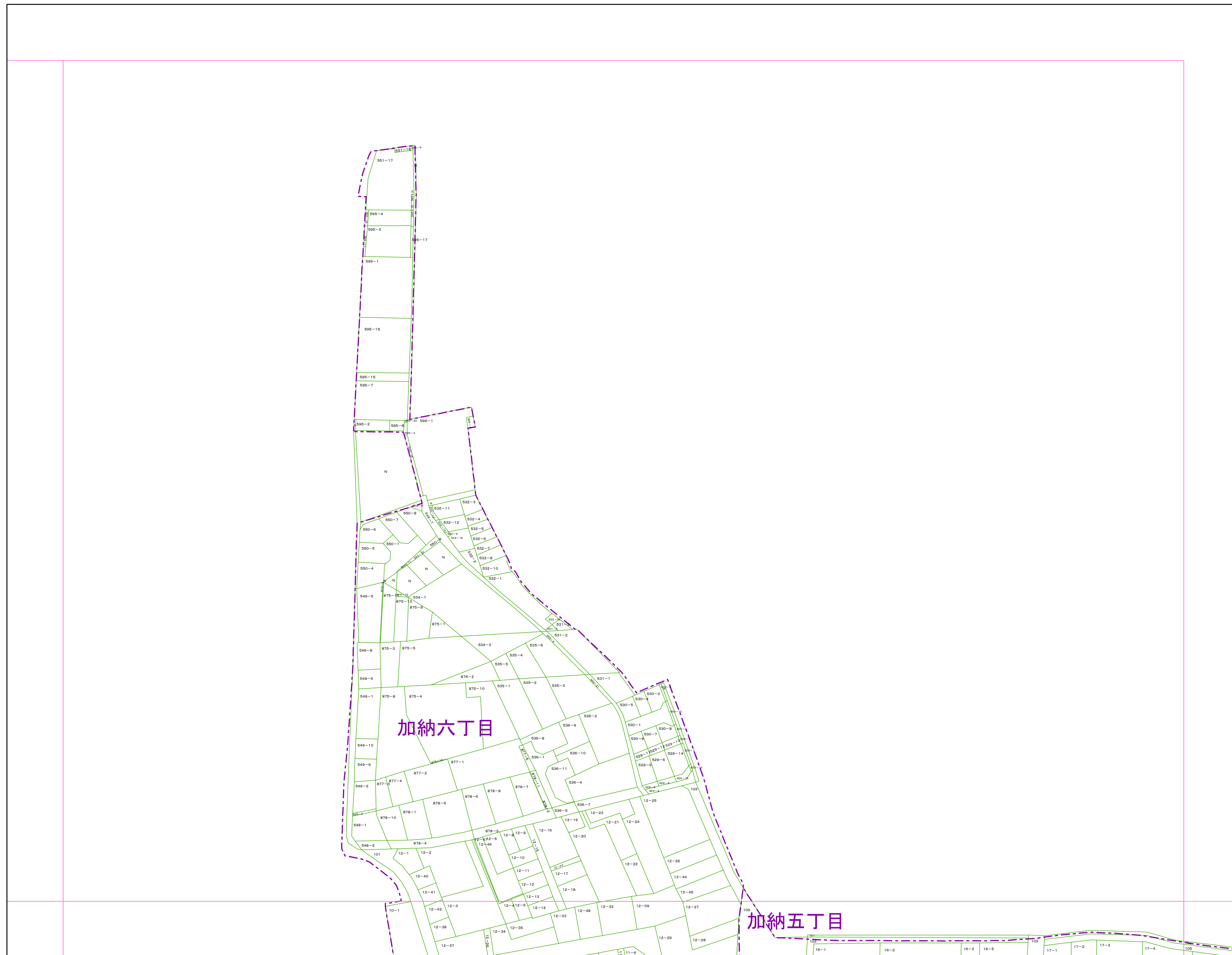


# 東大阪市索引図








0305	0401	
0310	0406	0407

町丁目名

加納五丁目  
加納六丁目



凡例

1234-1	地番
R	里道
W	水路
N	地番なし
1234-1	筆界破線 (推定線)
〇〇町	町丁目界
—	図郭線



1:1,000

# 東大阪市地籍図


0403  
令和6年1月1日調整



	0403	0404
0407	0408	0409

町丁目名

善根寺町四丁目



## 凡例

1234-1	地番
R	里道
W	水路
N	地番なし
1234-1	筆界破線 (推定線)
〇〇町	町丁目界
	図郭線

令和6年3月作成  
0403

この地籍図は固定資産の評価の目的以外には使用できませんので、  
法律行為(売買、相続等)をする場合には法務局備付の図面によってください。


1:1,000

東大阪市税務部 0403

1:1,000


# 東大阪市地籍図

0404  
令和6年1月1日調整



0403	0404	0405
0408	0409	0410

町丁目名  
善根寺町四丁目



凡例

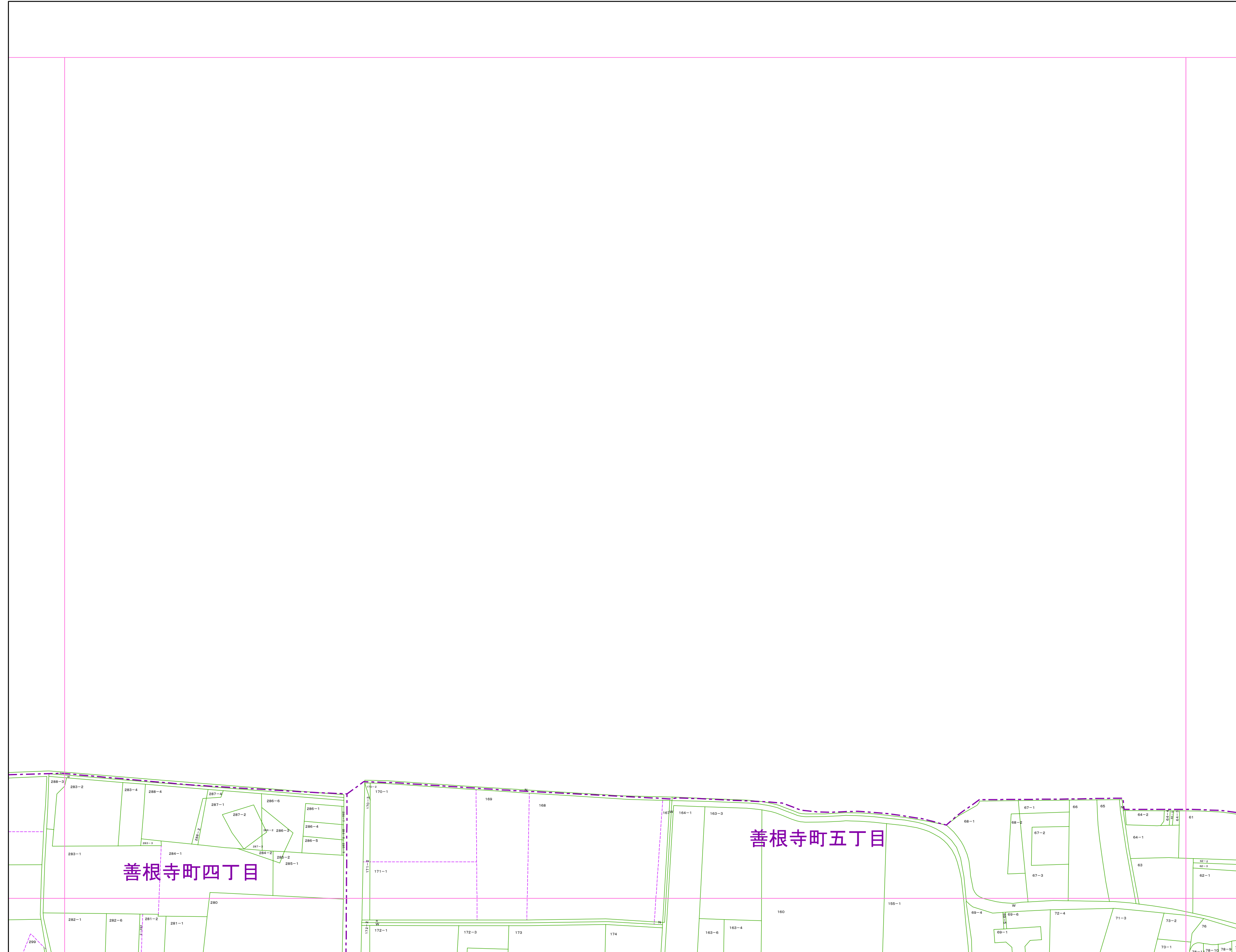
1234-1	地番
R	里道
W	水路
N	地番なし
1234-1	筆界破線 (推定線)
〇〇町	町丁目界
—	図郭線

令和6年3月作成  
0404

この地籍図は固定資産の評価の目的以外には使用できませんので、  
法律行為(売買、相続等)をする場合には法務局備付の図面によってください。


1:1,000

東大阪市税務部 0404



0404	0405	0501
0409	0410	0506

町丁目名  
善根寺町四丁目  
善根寺町五丁目



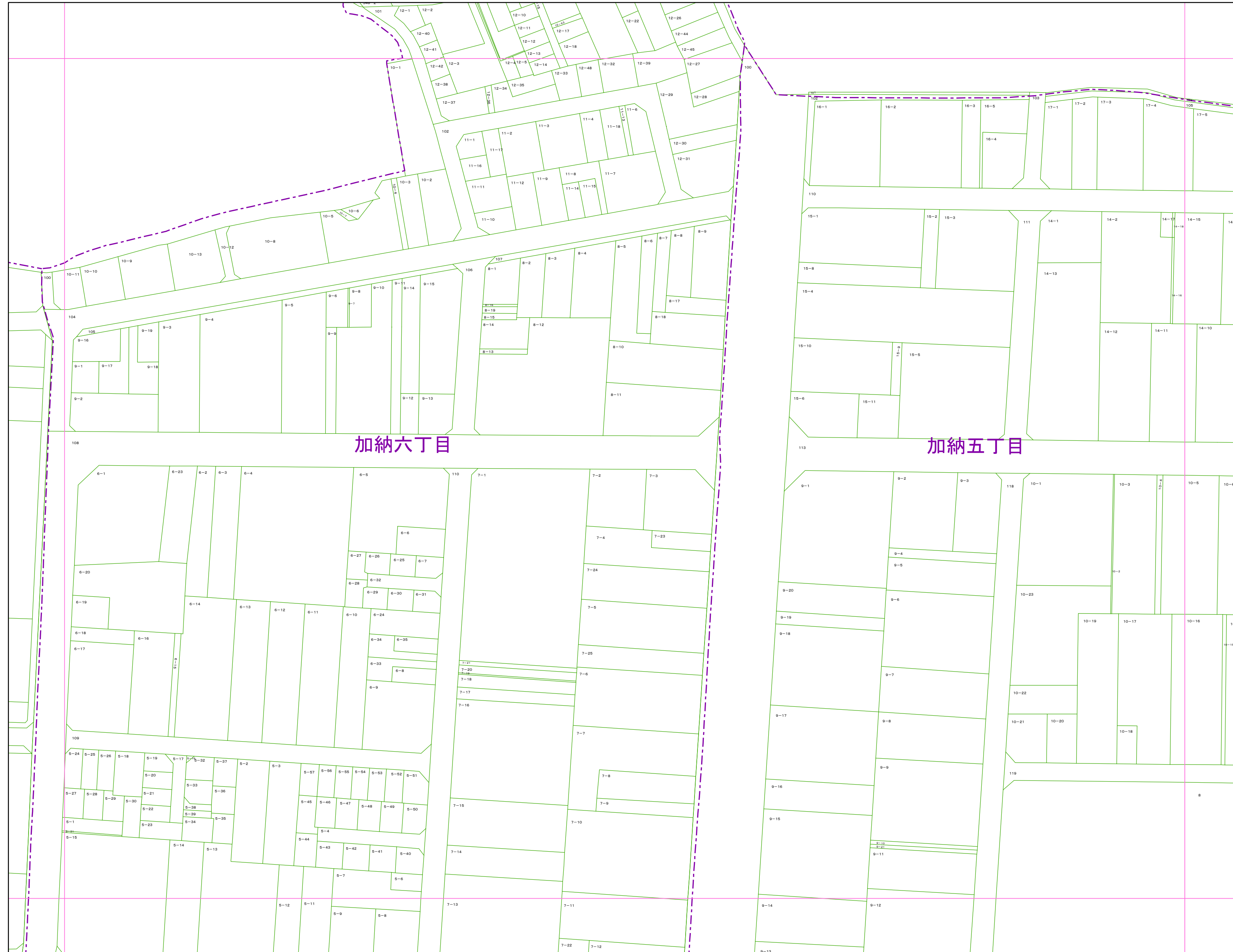
凡例

- 1234-1 地番
- R 里道
- W 水路
- N 地番なし
- 1234-1 筆界破線 (推定線)
- 〇〇町 町丁目界
- 図郭線

1:1,000

# 東大阪市地籍図


0406  
令和6年1月1日調整



0305	0401	
0310	0406	0407
0315	0411	0412

町丁目名

加納五丁目
加納六丁目



## 凡例

1234-1	地番
R	里道
W	水路
N	地番なし
1234-1	筆界破線 (推定線)
○○町	町丁目界
—	図郭線

令和6年3月作成  
0406

この地籍図は固定資産の評価の目的以外には使用できませんので、  
法律行為(売買、相続等)をする場合には法務局備付の図面によってください。

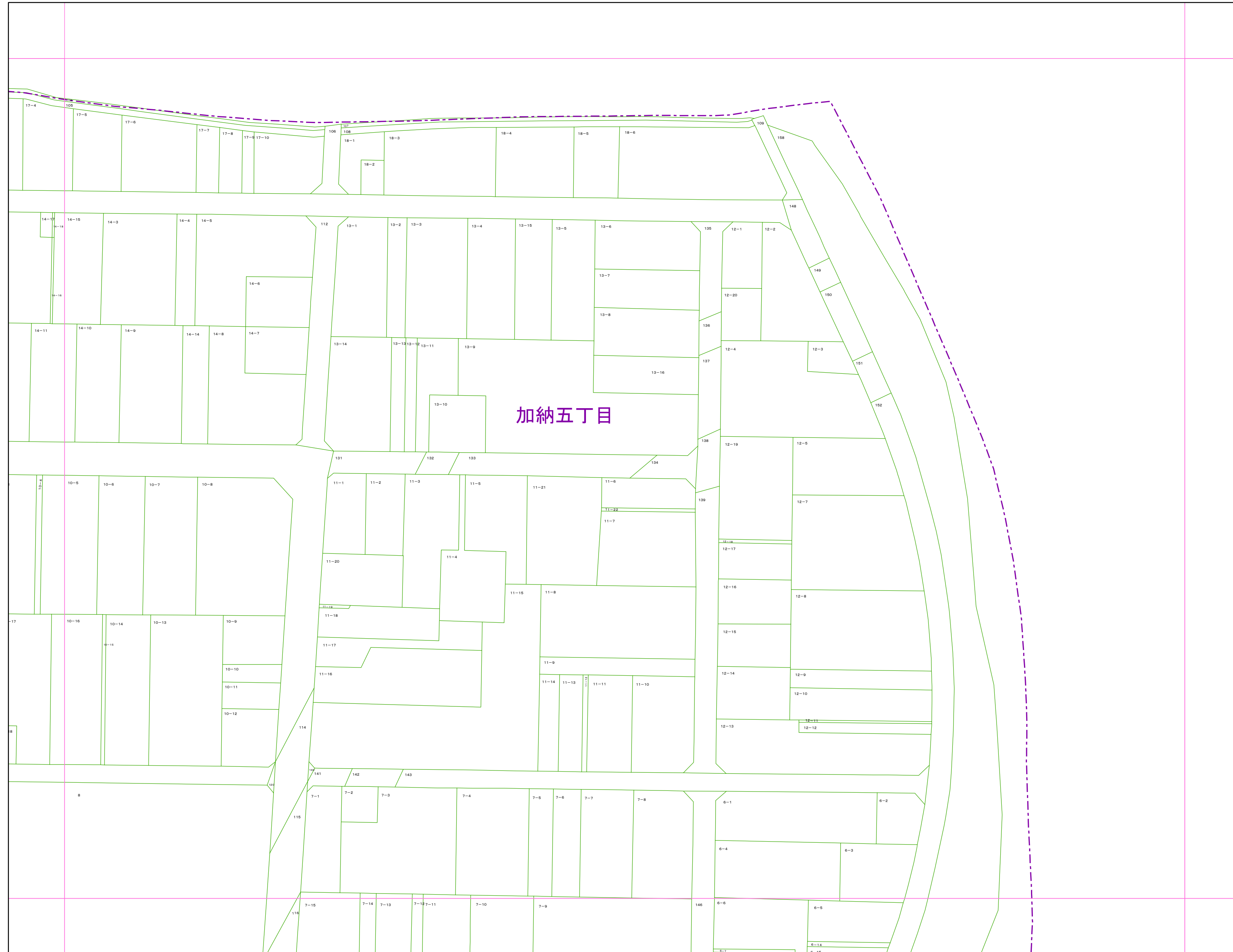
1:1,000

東大阪市税務部 0406

1:1,000


# 東大阪市地籍図

0407  
令和6年1月1日調整



0401		0403
0406	0407	0408
0411	0412	0413

町丁目名  
加納五丁目



凡例

1234-1	地番
R	里道
W	水路
N	地番なし
1234-1	筆界破線 (推定線)
○○町	町丁目界
□	図郭線

令和6年3月作成  
0407

この地籍図は固定資産の評価の目的以外には使用できませんので、  
法律行為(売買、相続等)をする場合には法務局備付の図面によってください。

1:1,000


東大阪市税務部 0407



1:1,000

# 東大阪市地籍図

0408  
令和6年1月1日調整



	0403	0404
0407	0408	0409
0412	0413	0414

町丁目名

善根寺町三丁目  
善根寺町四丁目



凡例

1234-1	地番
R	里道
W	水路
N	地番なし
1234-1	筆界破線 (推定線)
〇〇町	町丁目界
□	図郭線

令和6年3月作成  
0408

この地籍図は固定資産の評価の目的以外には使用できませんので、  
法律行為(売買、相続等)をする場合には法務局備付の図面によってください。

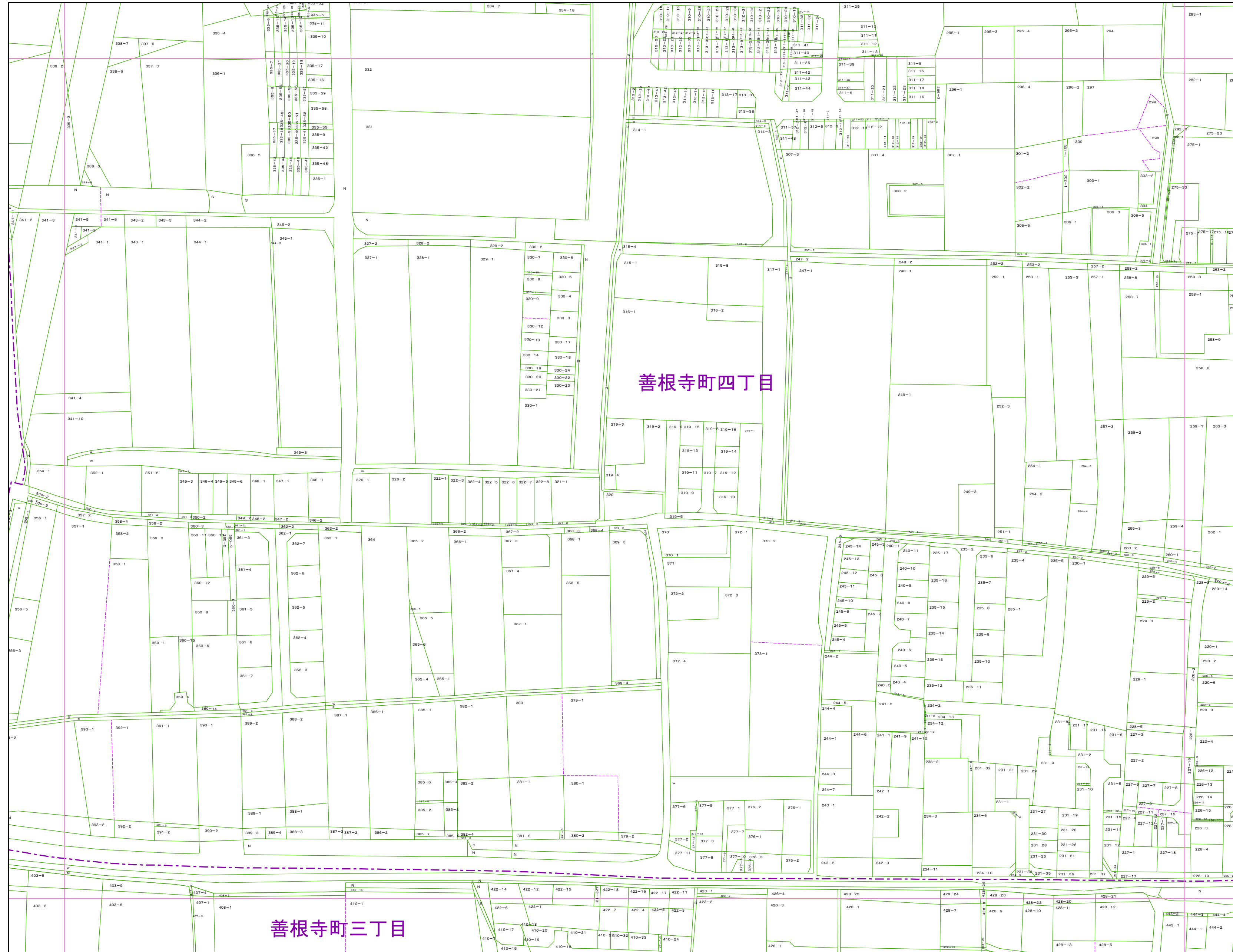
1:1,000

東大阪市税務部 0408

1:1,000

# 東大阪市地籍図

0409  
令和6年1月1日調整



0403	0404	0405
0408	0409	0410
0413	0414	0415

町丁目名  
善根寺町三丁目  
善根寺町四丁目



## 凡例

- 1234-1 地番
- R 里道
- W 水路
- N 地番なし
- 1234-1 筆界破線 (推定線)
- 〇〇町 町丁目界
- 図郭線

令和6年3月作成  
0409

この地籍図は固定資産の評価の目的以外には使用できませんので、  
法律行為(売買、相続等)をする場合には法務局備付の図面によってください。

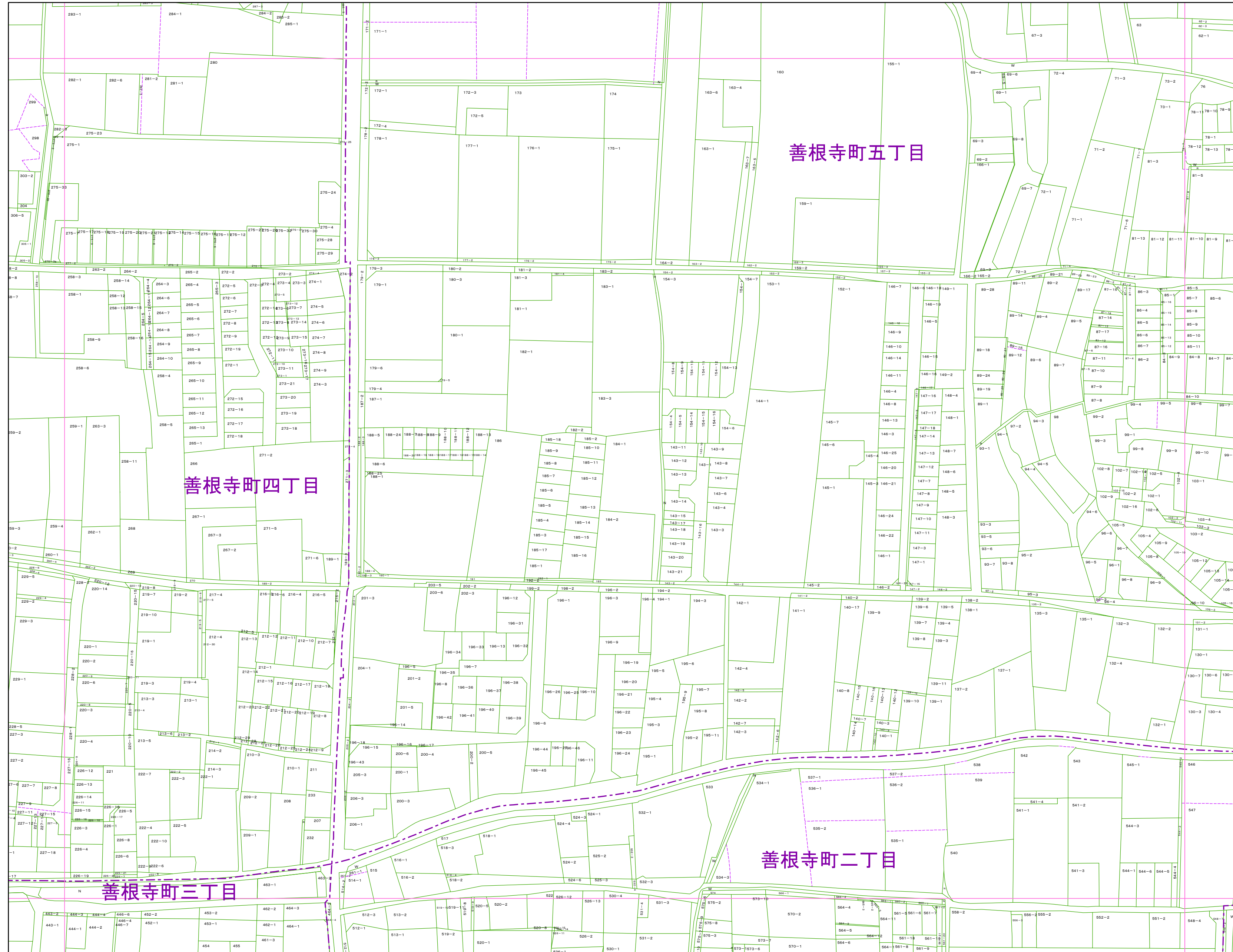
1:1,000

東大阪市税務部 0409

1:1,000

# 東大阪市地籍図


0410  
令和6年1月1日調整



0404	0405	0501
0409	0410	0506
0414	0415	0511

町丁目名

善根寺町二丁目  
善根寺町三丁目  
善根寺町四丁目  
善根寺町五丁目



## 凡例

- 1234-1 地番
- R 里道
- W 水路
- N 地番なし
- 1234-1 筆界破線 (推定線)
- 〇〇町 町丁目界
- 図郭線

令和6年3月作成  
0410

この地籍図は固定資産の評価の目的以外には使用できませんので、  
法律行為(売買、相続等)をする場合には法務局備付の図面によってください。

1:1,000

東大阪市税務部 0410



1:1,000

# 東大阪市地籍図

0411  
令和6年1月1日調整



0310	0406	0407
0315	0411	0412
0320	0416	0417

町丁目名

加納三丁目
加納四丁目
加納五丁目
加納六丁目



## 凡例

1234-1	地番
R	里道
W	水路
N	地番なし
1234-1	筆界破線 (推定線)
○○町	町丁目界
—	図郭線

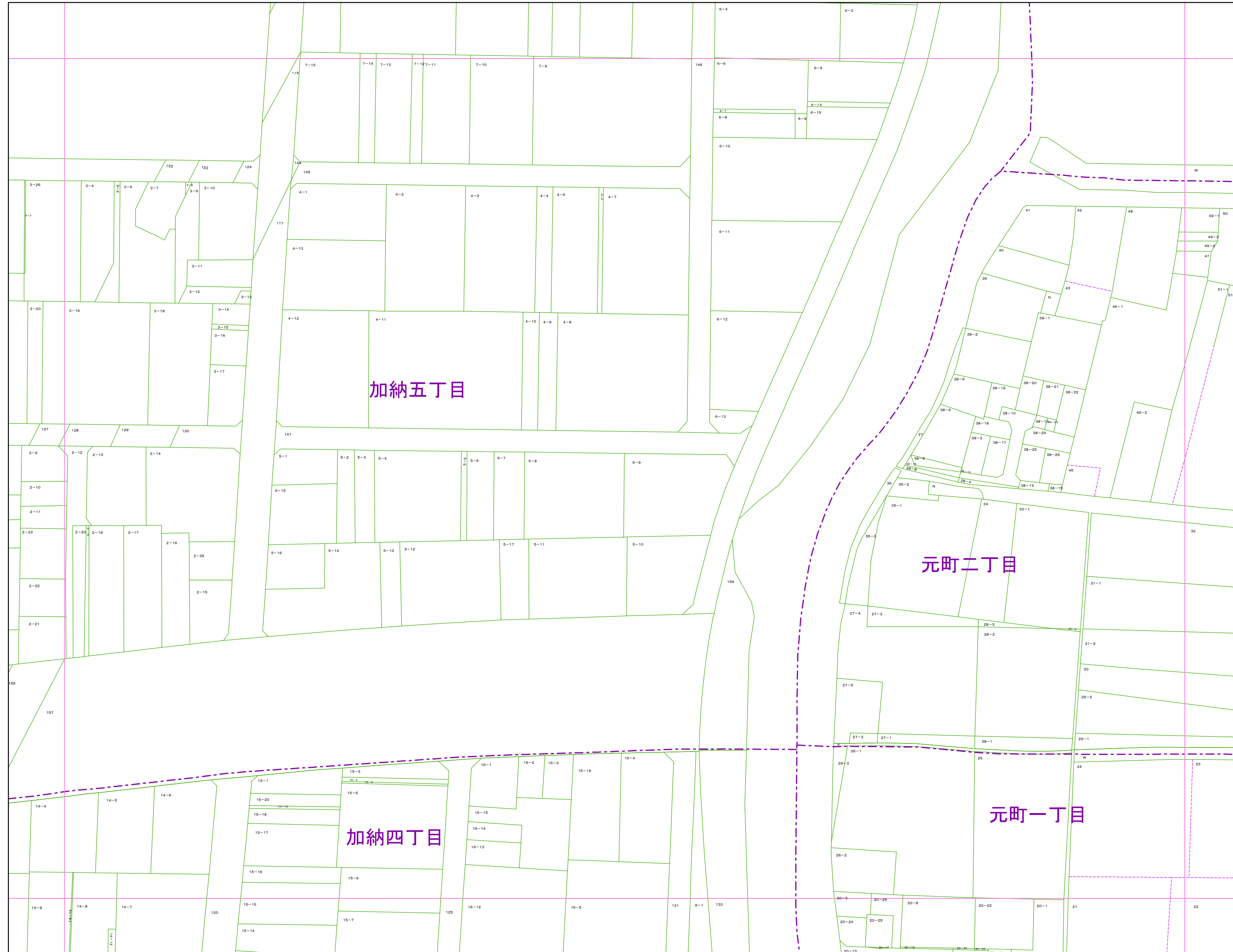
令和6年3月作成  
0411

この地籍図は固定資産の評価の目的以外には使用できませんので、  
法律行為(売買、相続等)をする場合には法務局備付の図面によってください。

1:1,000

東大阪市税務部 0411





0406	0407	0408
0411	0412	0413
0416	0417	0418

町丁目名

元町一丁目
元町二丁目
加納四丁目
加納五丁目



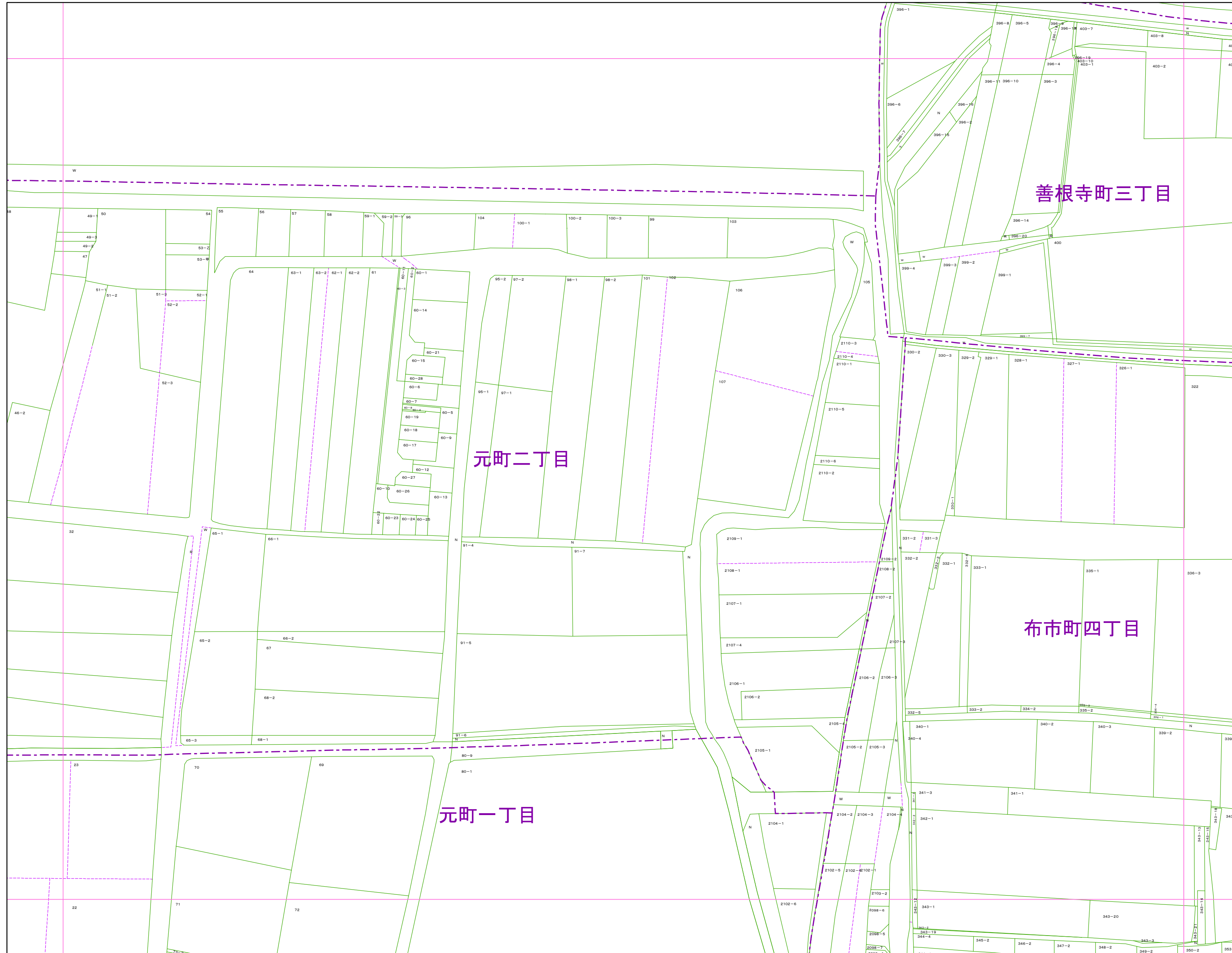
凡例

1234-1	地番
R	里道
W	水路
N	地番なし
1234-1	筆界破線 (推定線)
〇〇町	町丁目界
—	図郭線

1:1,000

東大阪市地籍図


0413  
令和6年1月1日調整



0407	0408	0409
0412	0413	0414
0417	0418	0419

町丁目名

善根寺町三丁目  
布市町四丁目  
元町一丁目  
元町二丁目



凡例

1234-1	地番
R	里道
W	水路
N	地番なし
1234-1	筆界破線 (推定線)
○○町	町丁目界
—	図郭線

令和6年3月作成  
0413

この地籍図は固定資産の評価の目的以外には使用できませんので、  
法律行為(売買、相続等)をする場合には法務局備付の図面によってください。

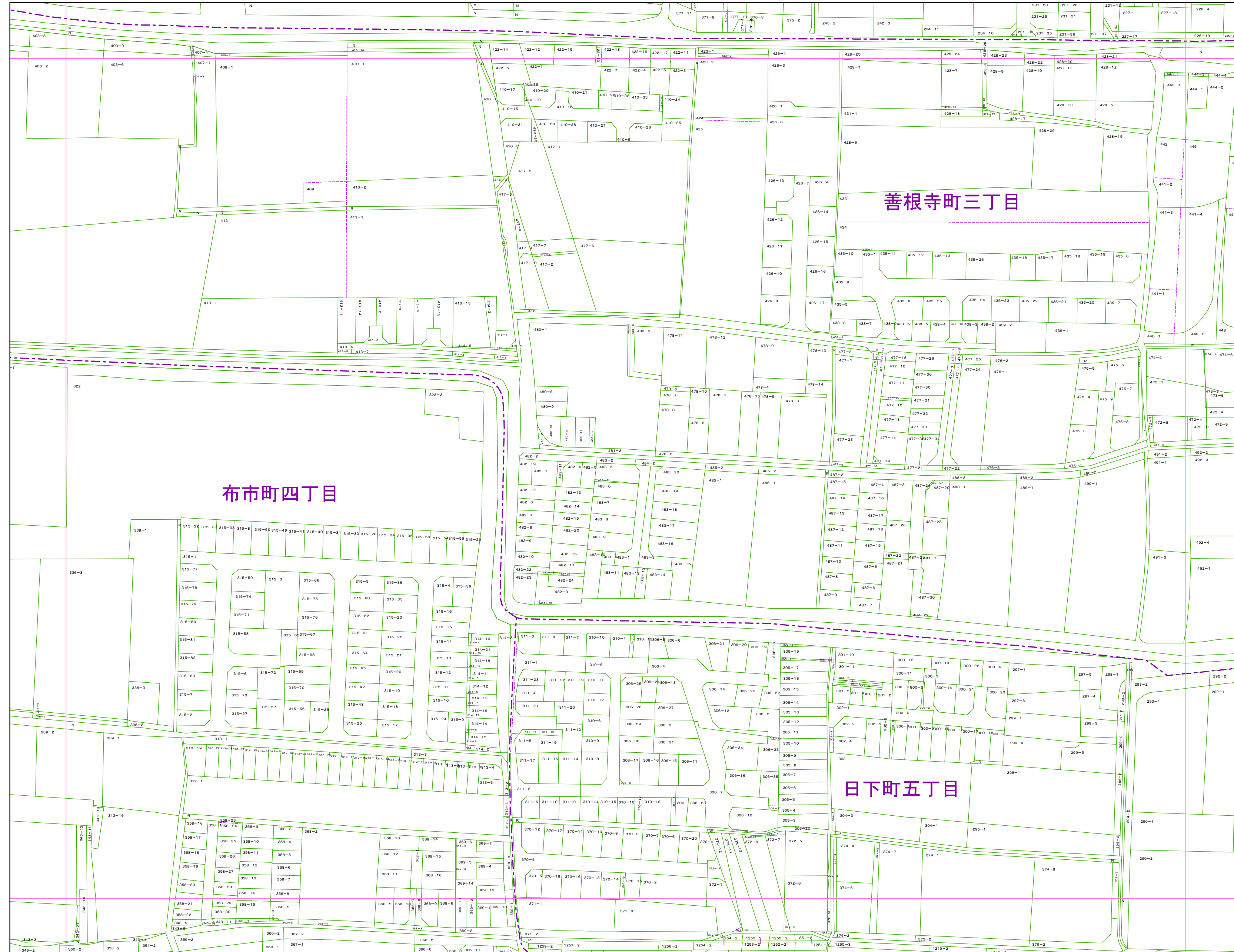
1:1,000

東大阪市税務部 0413

1:1,000

# 東大阪市地籍図


0414  
令和6年1月1日調整



0408	0409	0410
0413	0414	0415
0418	0419	0420

町丁目名

日下町五丁目  
善根寺町三丁目  
布市町四丁目



凡例

1234-1	地番
R	里道
W	水路
N	地番なし
1234-1	筆界破線 (推定線)
〇〇町	町丁目界
—	図郭線



1:1,000

# 東大阪市地籍図

0415  
令和6年1月1日調整



0409	0410	0506
0414	0415	0511
0419	0420	0516

町丁目名

池之端町  
日下町五丁目  
日下町六丁目  
善根寺町二丁目  
善根寺町三丁目



凡例

1234-1	地番
R	里道
W	水路
N	地番なし
1234-1	筆界破線 (推定線)
〇〇町	町丁目界
—	図郭線

令和6年3月作成  
0415

この地籍図は固定資産の評価の目的以外には使用できませんので、  
法律行為(売買、相続等)をする場合には法務局備付の図面によってください。

1:1,000

東大阪市税務部 0415



1:1,000

# 東大阪市地籍図

0416  
令和6年1月1日調整



0315	0411	0412
0320	0416	0417
0325	0421	0422

町丁目名

加納三丁目
加納四丁目
加納六丁目



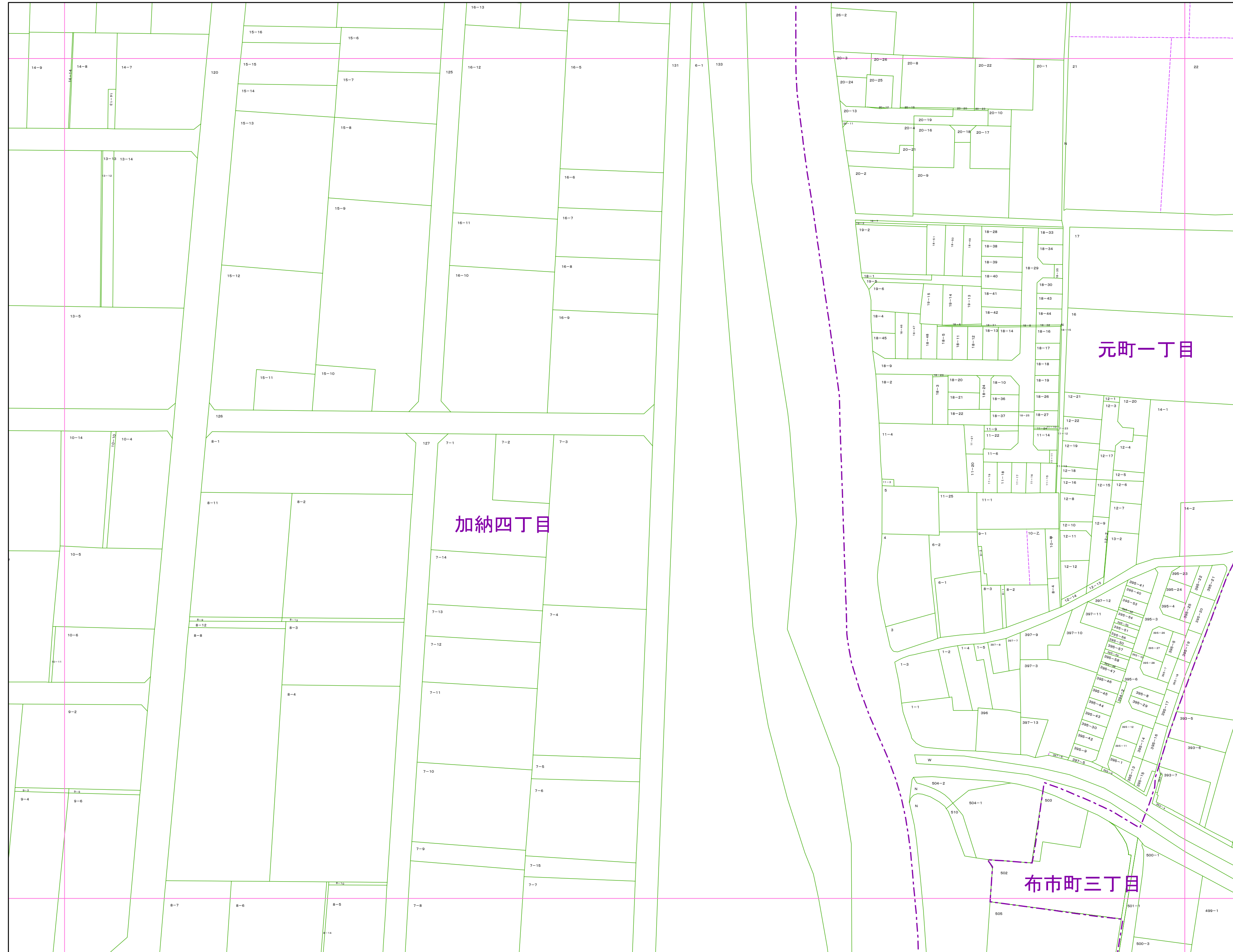
凡例

1234-1	地番
R	里道
W	水路
N	地番なし
1234-1	筆界破線 (推定線)
○○町	町丁目界
—	図郭線

1:1,000

# 東大阪市地籍図

0417  
令和6年1月1日調整



0411	0412	0413
0416	0417	0418
0421	0422	0423

町丁目名

布市町三丁目  
元町一丁目  
加納四丁目



## 凡例

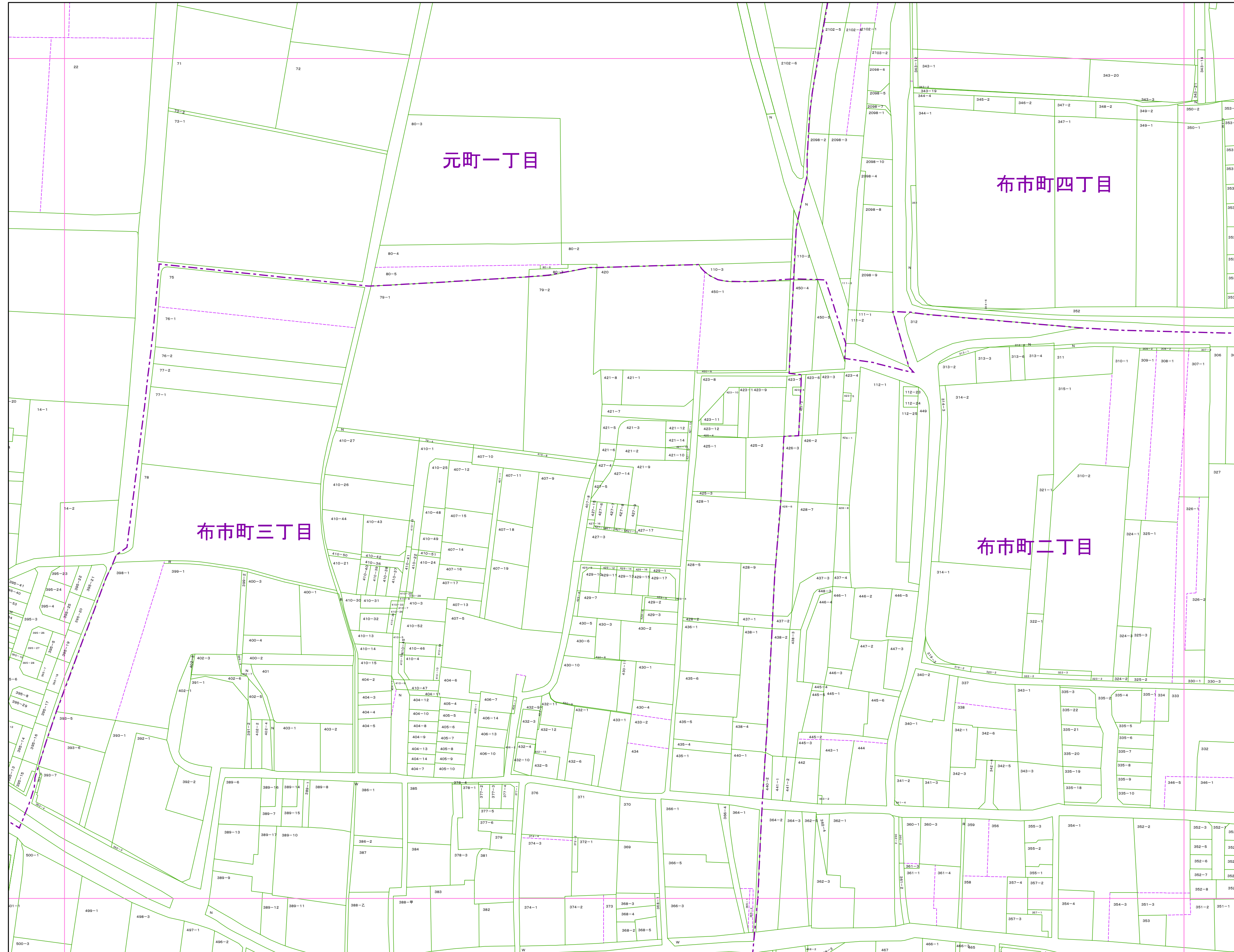
1234-1	地番
R	里道
W	水路
N	地番なし
1234-1	筆界破線 (推定線)
○○町	町丁目界
□	図郭線

令和6年3月作成  
0417

この地籍図は固定資産の評価の目的以外には使用できませんので、  
法律行為(売買、相続等)をする場合には法務局備付の図面によってください。

1:1,000


東大阪市税務部 0417



0412	0413	0414
0417	0418	0419
0422	0423	0424

町丁目名

布市町二丁目  
布市町三丁目  
布市町四丁目  
元町一丁目



凡例

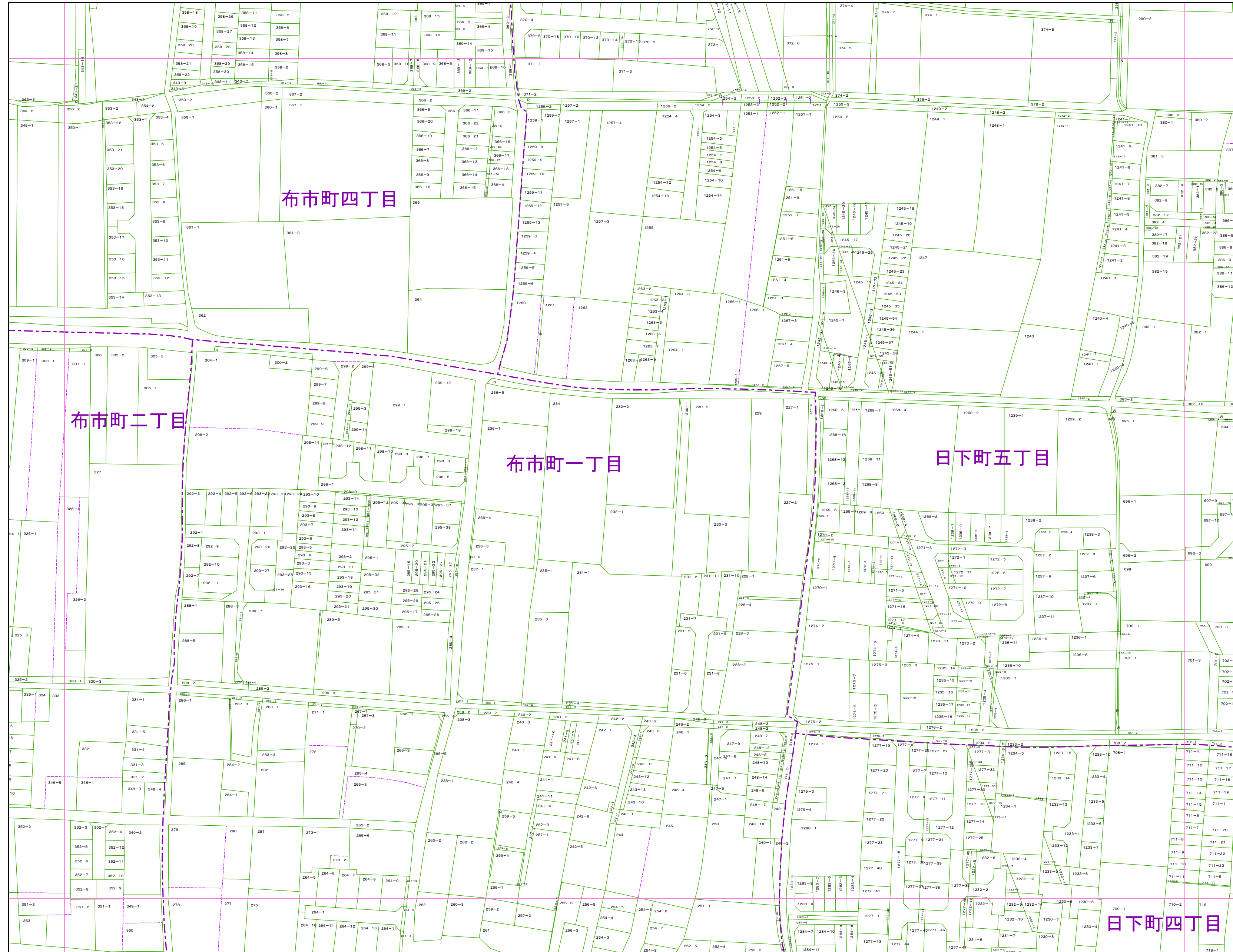
- 1234-1 地番
- R 里道
- W 水路
- N 地番なし
- 1234-1 筆界破線 (推定線)
- 〇〇町 町丁目界
- 図郭線



1:1,000

# 東大阪市地籍図

0419  
令和6年1月1日調整



0413	0414	0415
0418	0419	0420
0423	0424	0425

町丁目名

日下町四丁目  
日下町五丁目  
布市町一丁目  
布市町二丁目  
布市町四丁目



凡例

1234-1	地番
R	里道
W	水路
N	地番なし
1234-1	筆界破線 (推定線)
〇〇町	町丁目界
—	図郭線

令和6年3月作成  
0419

この地籍図は固定資産の評価の目的以外には使用できませんので、  
法律行為(売買、相続等)をする場合には法務局備付の図面によってください。

1:1,000

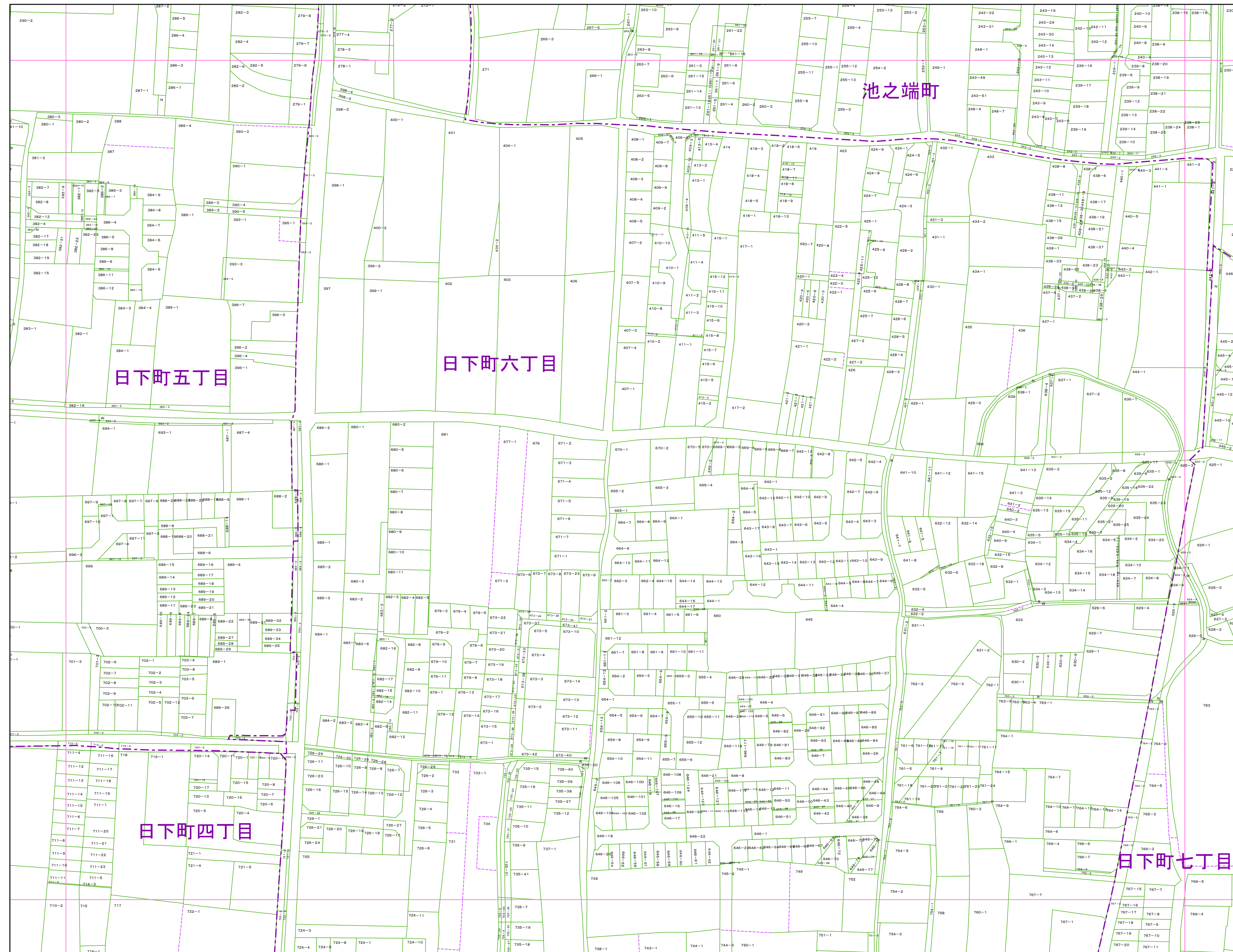
東大阪市税務部 0419



# 東大阪市地籍図

0420  
令和6年1月1日調整

1:1,000



0414	0415	0511
0419	0420	0516
0424	0425	0521

町丁目名  
池之端町  
日下町四丁目  
日下町五丁目  
日下町六丁目  
日下町七丁目



凡例

1234-1	地番
R	里道
W	水路
N	地番なし
1234-1	筆界破線 (推定線)
〇〇町	町丁目界
—	図郭線

令和6年3月作成  
0420

この地籍図は固定資産の評価の目的以外には使用できませんので、  
法律行為(売買、相続等)をする場合には法務局備付の図面によってください。

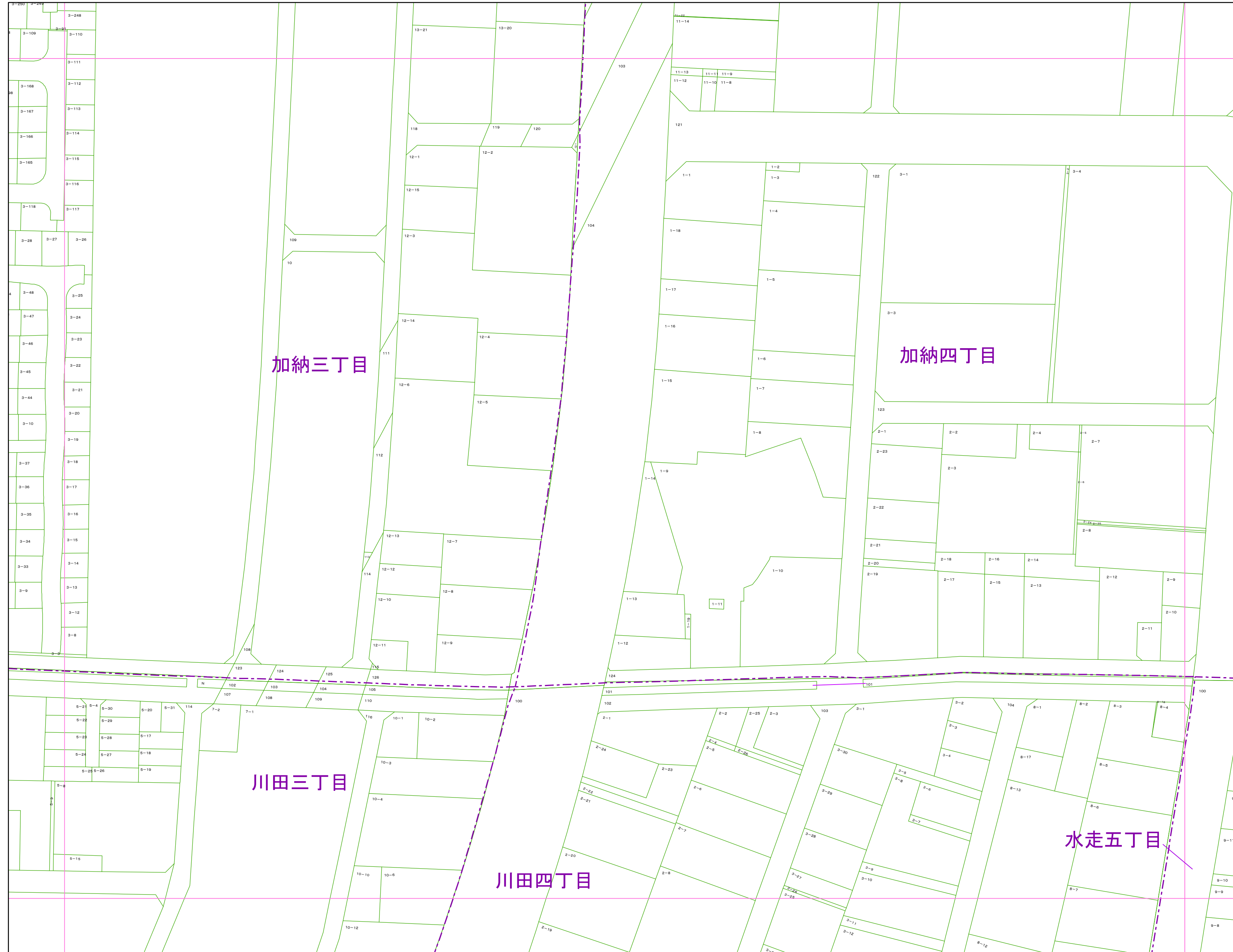
1:1,000

東大阪市税務部 0420

1:1,000

# 東大阪市地籍図

0421  
令和6年1月1日調整



0320	0416	0417
0325	0421	0422
0905	1001	1002

町丁目名

加納三丁目
加納四丁目
川田三丁目
川田四丁目
水走五丁目



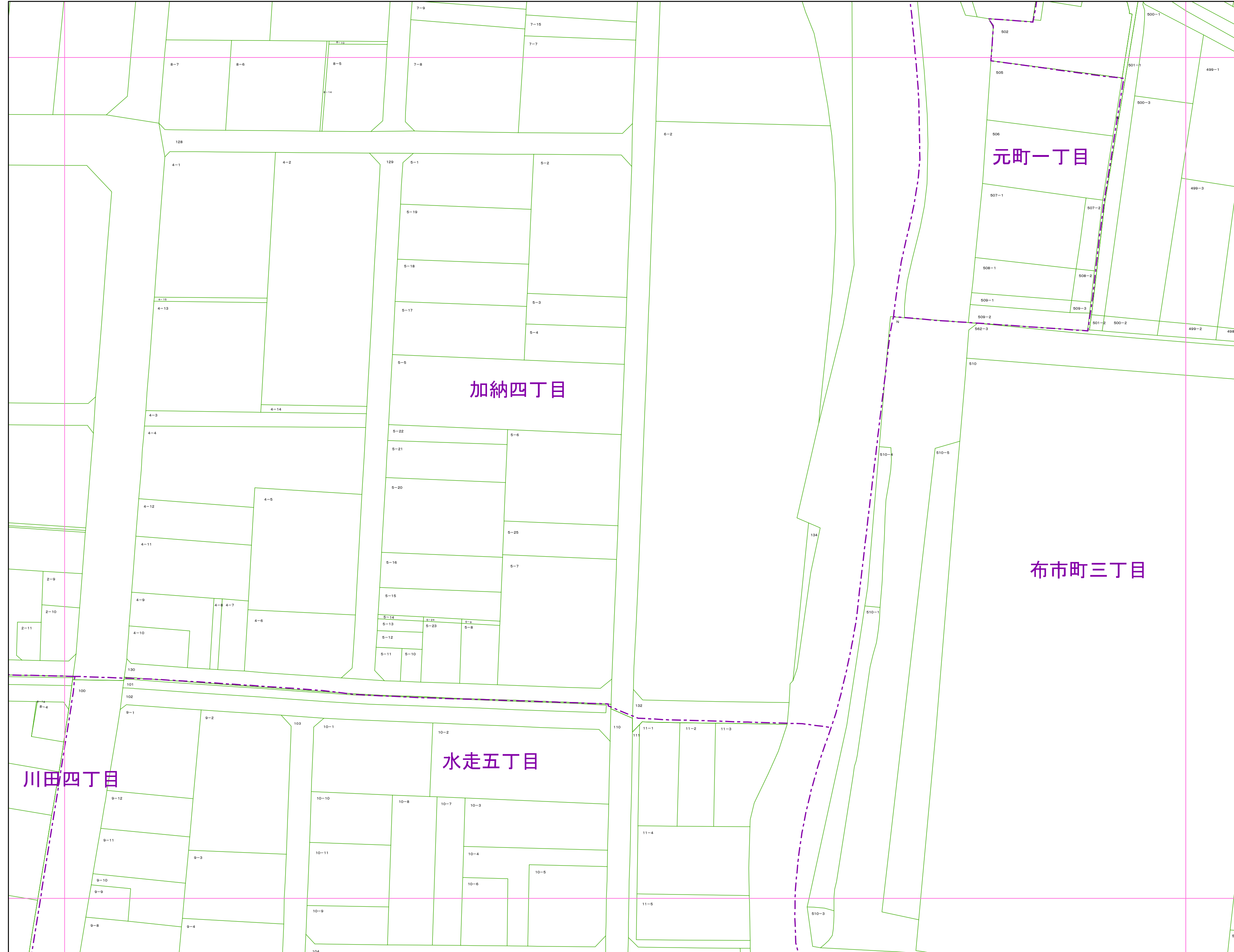
凡例

1234-1	地番
R	里道
W	水路
N	地番なし
1234-1	筆界破線 (推定線)
〇〇町	町丁目界
□	図郭線

1:1,000

# 東大阪市地籍図


0422  
令和6年1月1日調整



0416	0417	0418
0421	0422	0423
1001	1002	1003

町丁目名

布市町三丁目
元町一丁目
加納四丁目
川田四丁目
水走五丁目



凡例

1234-1	地番
R	里道
W	水路
N	地番なし
1234-1	筆界破線 (推定線)
〇〇町	町丁目界
□	図郭線

令和6年3月作成  
0422

この地籍図は固定資産の評価の目的以外には使用できませんので、  
法律行為(売買、相続等)をする場合には法務局備付の図面によってください。

1:1,000

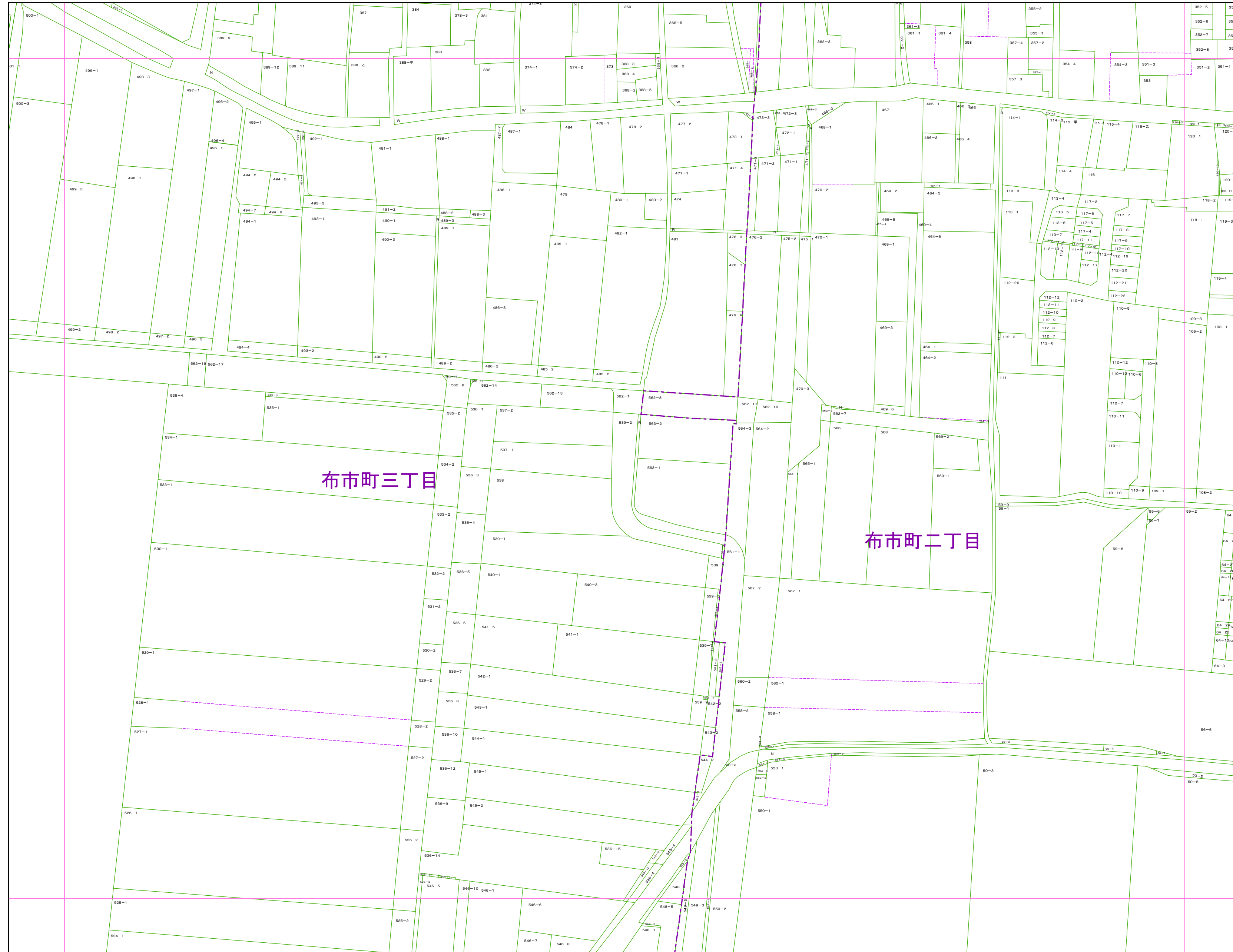
東大阪市税務部 0422



1:1,000

# 東大阪市地籍図

0423  
令和6年1月1日調整



0417	0418	0419
0422	0423	0424
1002	1003	1004

町丁目名  
 布市町二丁目  
 布市町三丁目



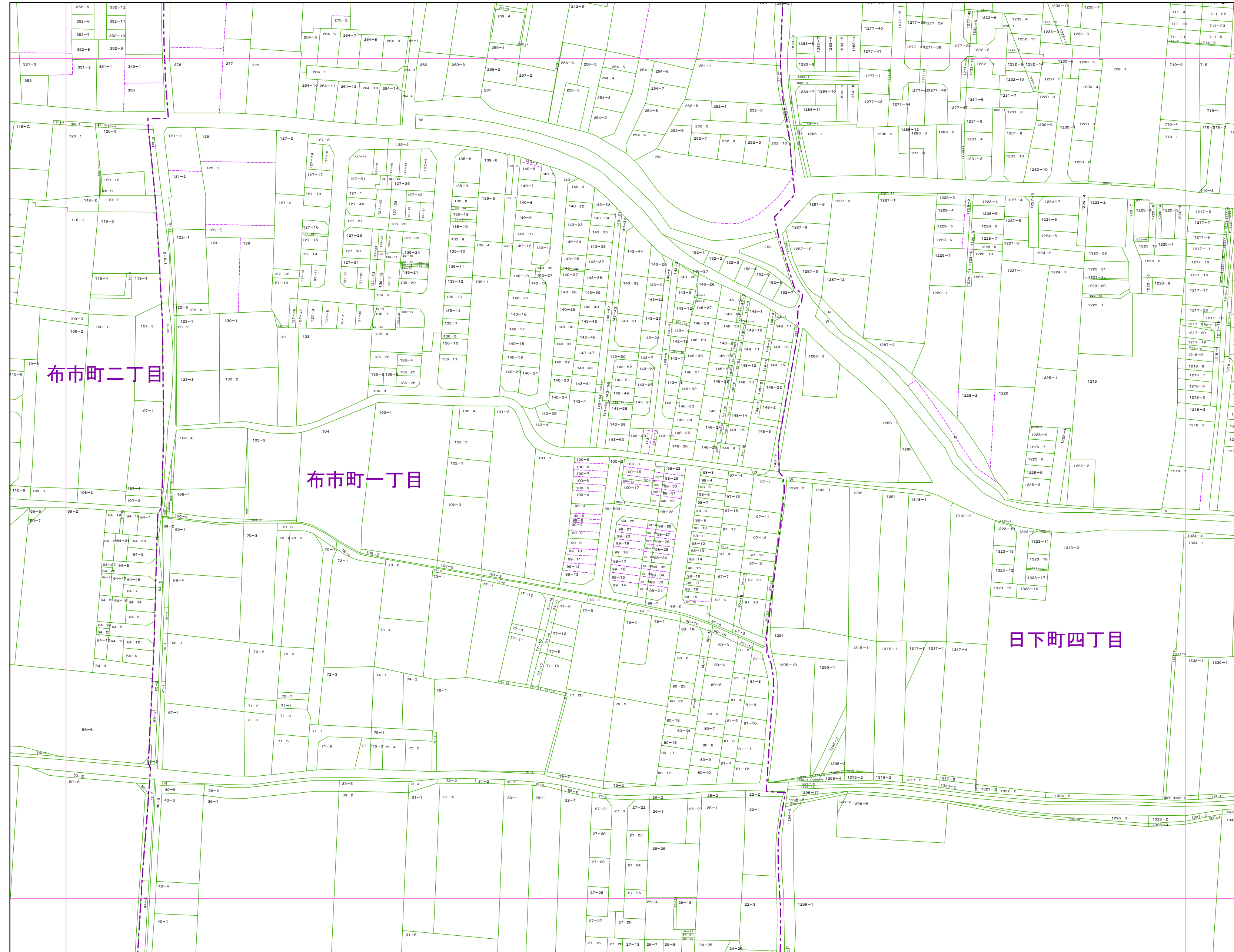
## 凡例

- 1234-1 地番
- R 里道
- W 水路
- N 地番なし
- 1234-1 筆界破線 (推定線)
- 〇〇町 町丁目界
- 図郭線

1:1,000

# 東大阪市地籍図

0424  
令和6年1月1日調整



0418	0419	0420
0423	0424	0425
1003	1004	1005

町丁目名

日下町四丁目  
布市町一丁目  
布市町二丁目



## 凡例

- 1234-1 地番
- R 里道
- W 水路
- N 地番なし
- 1234-1 筆界破線 (推定線)
- 〇〇町 町丁目界
- 図郭線



1:1,000

# 東大阪市地籍図


0425  
令和6年1月1日調整



0419	0420	0516
0424	0425	0521
1004	1005	1101

町丁目名

日下町二丁目
日下町三丁目
日下町四丁目
日下町六丁目
日下町七丁目



凡例

1234-1	地番
R	里道
W	水路
N	地番なし
1234-1	筆界破線 (推定線)
〇〇町	町丁目界
—	図郭線

令和6年3月作成  
0425

この地籍図は固定資産の評価の目的以外には使用できませんので、  
法律行為(売買、相続等)をする場合には法務局備付の図面によってください。

1:1,000

東大阪市税務部 0425