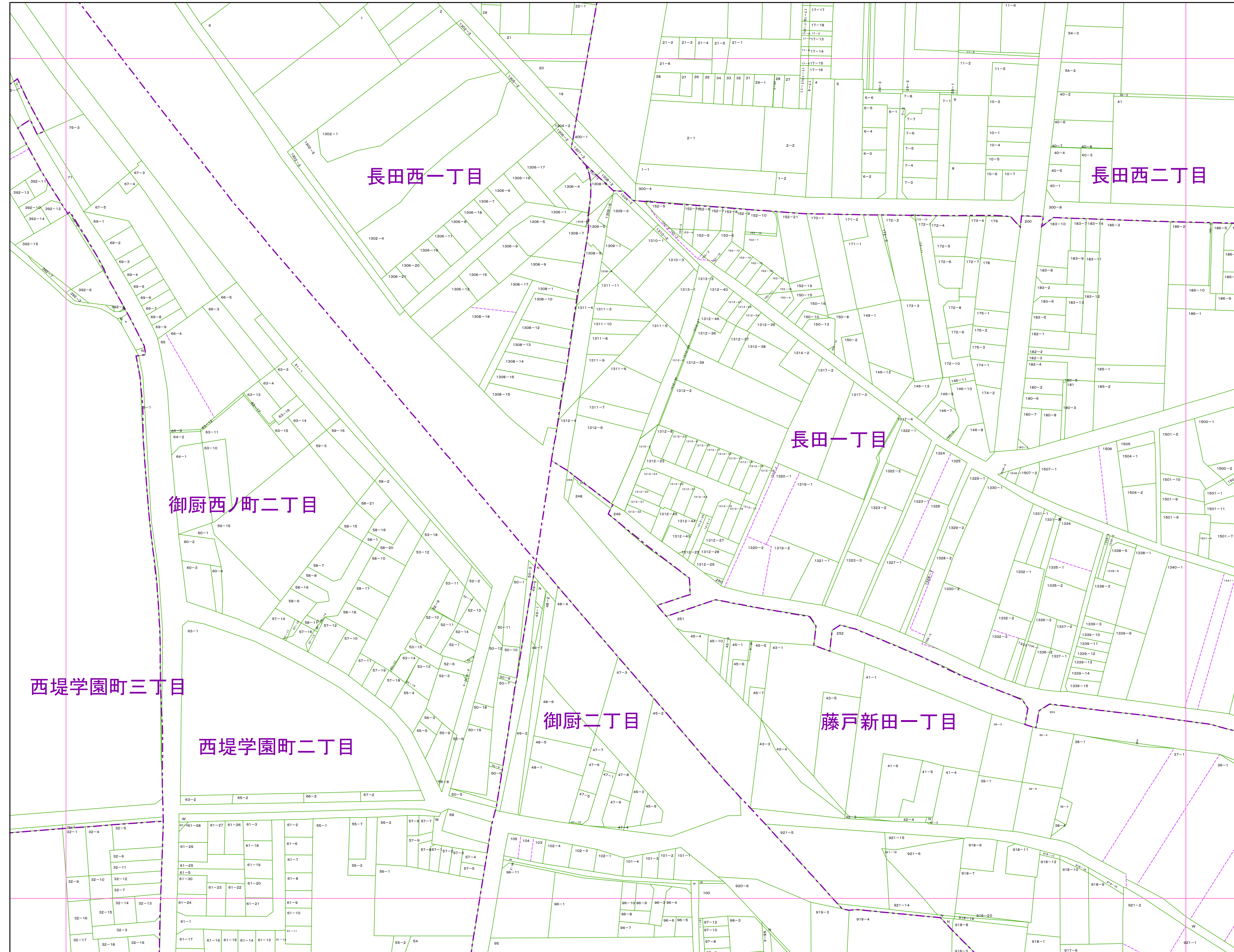


東大阪市 索引図

12




12

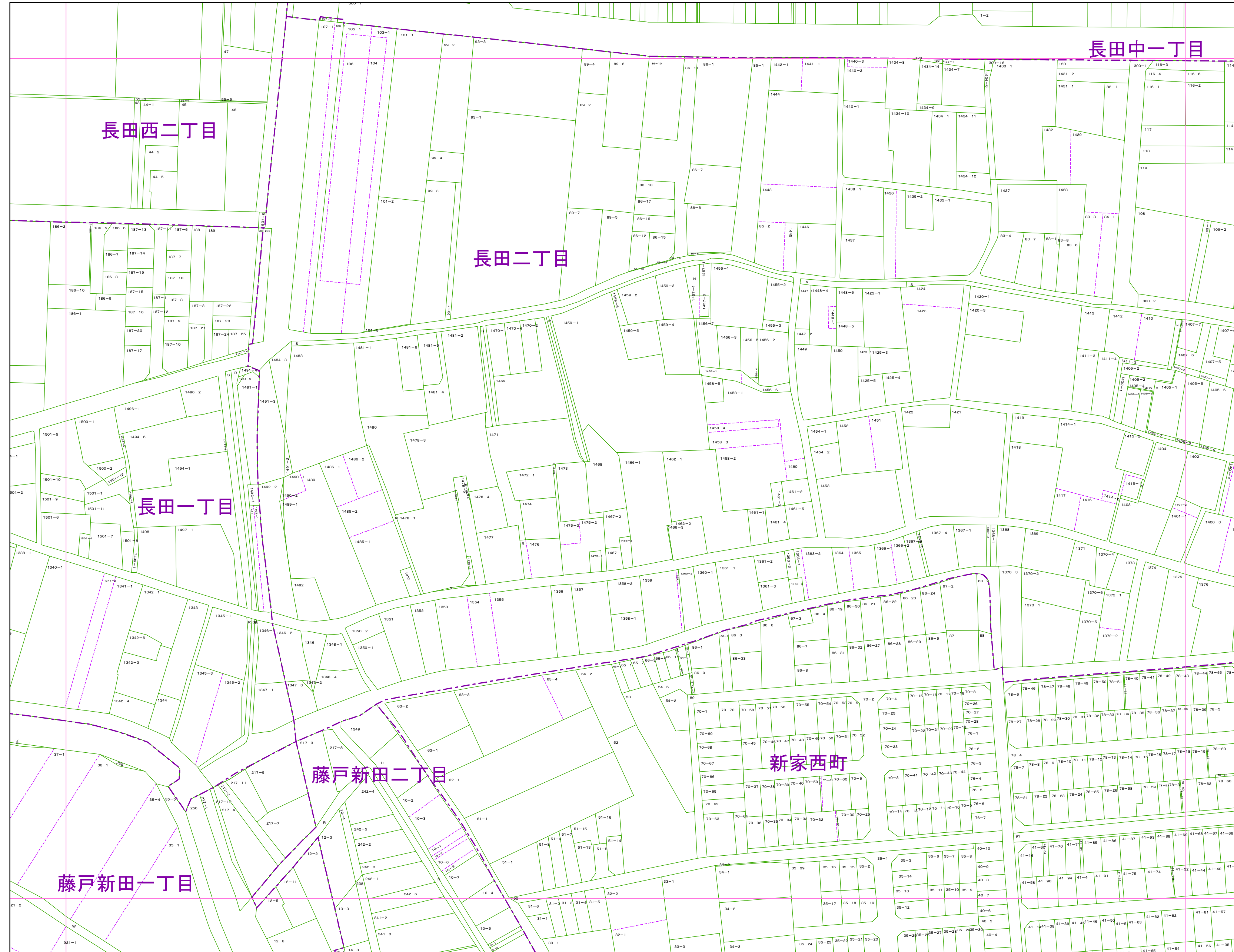


0725	0821	0822
1405	1501	1502
1410	1506	1507

- 町丁目名
- 長田一丁目
 - 長田西一丁目
 - 長田西二丁目
 - 西堤学園町二丁目
 - 西堤学園町三丁目
 - 藤戸新田一丁目
 - 御厨二丁目
 - 御厨西ノ町二丁目




- 凡例
- 1234-1 地番
 - R 里道
 - W 水路
 - N 地番なし
 - 1234-1 筆界破線 (推定線)
 - 〇〇町 町丁目界
 - 図郭線

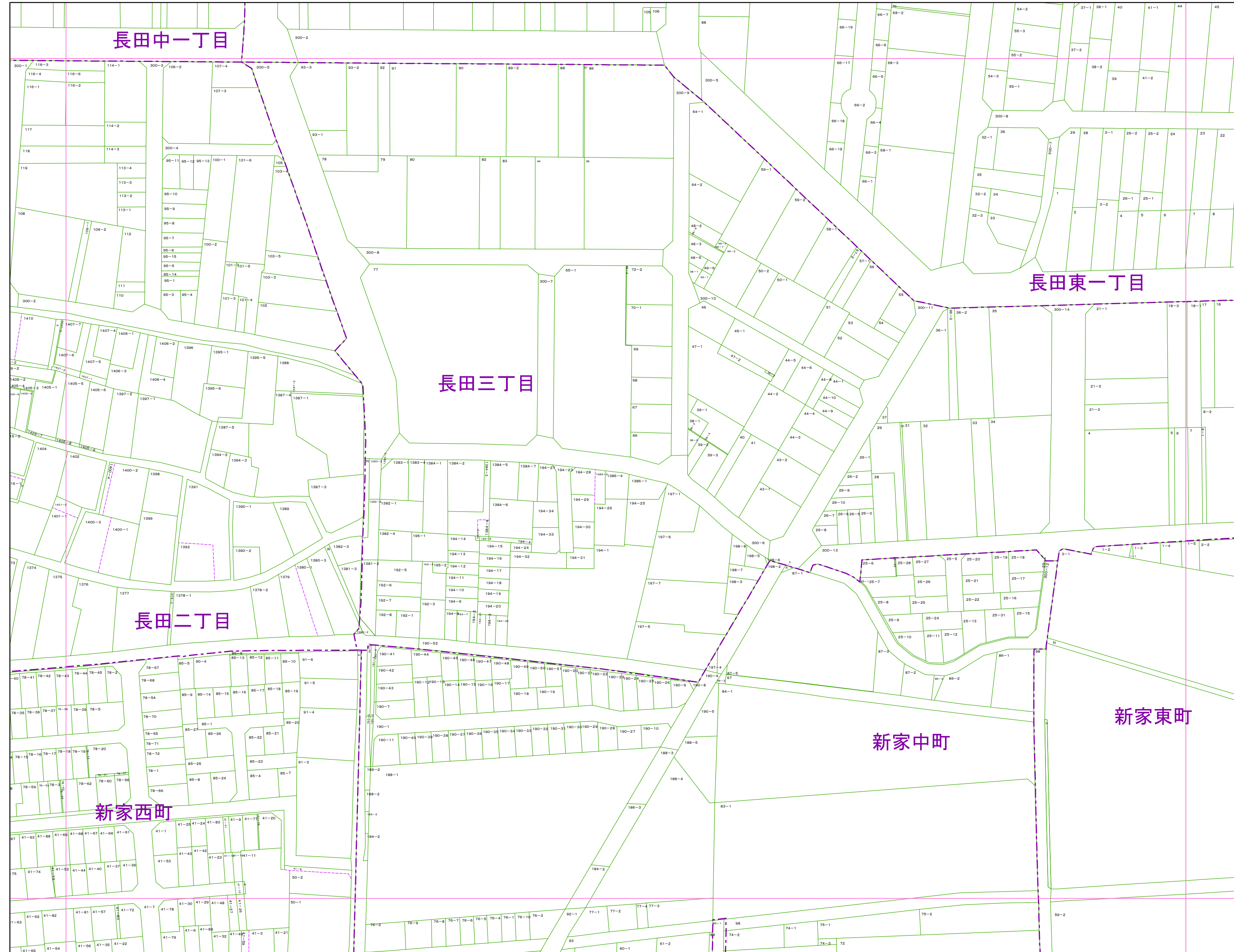


0821	0822	0823
1501	1502	1503
1506	1507	1508

- 町丁目名
- 新家西町
 - 長田一丁目
 - 長田二丁目
 - 長田中一丁目
 - 長田西二丁目
 - 藤戸新田一丁目
 - 藤戸新田二丁目




- 凡例
- 1234-1 地番
 - R 里道
 - W 水路
 - N 地番なし
 - 1234-1 筆界破線 (推定線)
 - 〇〇町 町丁目界
 - 図郭線



0822	0823	0824
1502	1503	1504
1507	1508	1509

- 町丁目名
- 新家中町
 - 新家西町
 - 新家東町
 - 長田二丁目
 - 長田三丁目
 - 長田中一丁目
 - 長田東一丁目

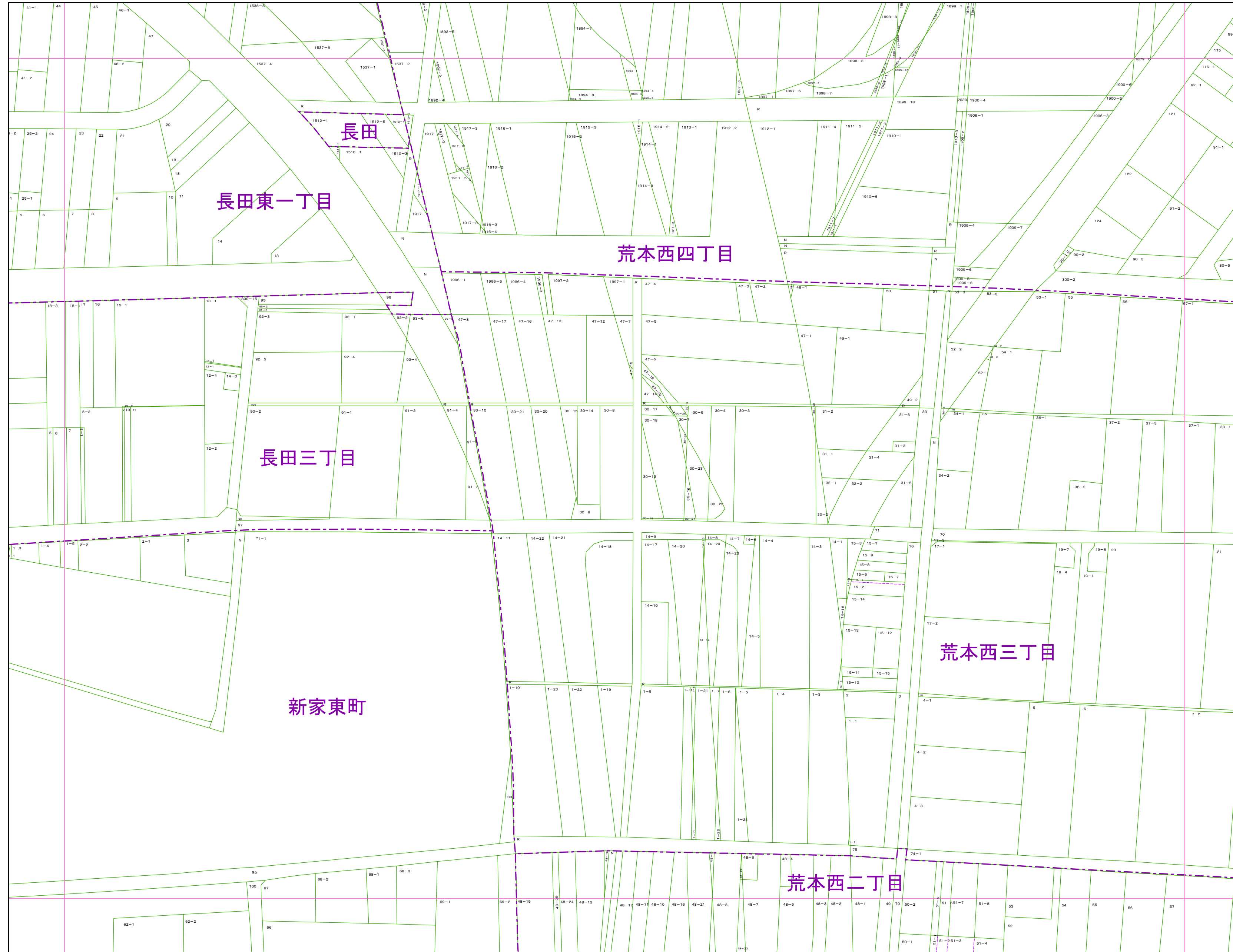


- 凡例
- 1234-1 地番
 - R 里道
 - W 水路
 - N 地番なし
 - 1234-1 筆界破線 (推定線)
 - 〇〇町 町丁目界
 - 図郭線

1:1,000

東大阪市地籍図

1504
令和6年1月1日調整



0823	0824	0825
1503	1504	1505
1508	1509	1510

- 町丁目名
- 荒本西二丁目
 - 荒本西三丁目
 - 荒本西四丁目
 - 新家東町
 - 長田
 - 長田三丁目
 - 長田東一丁目

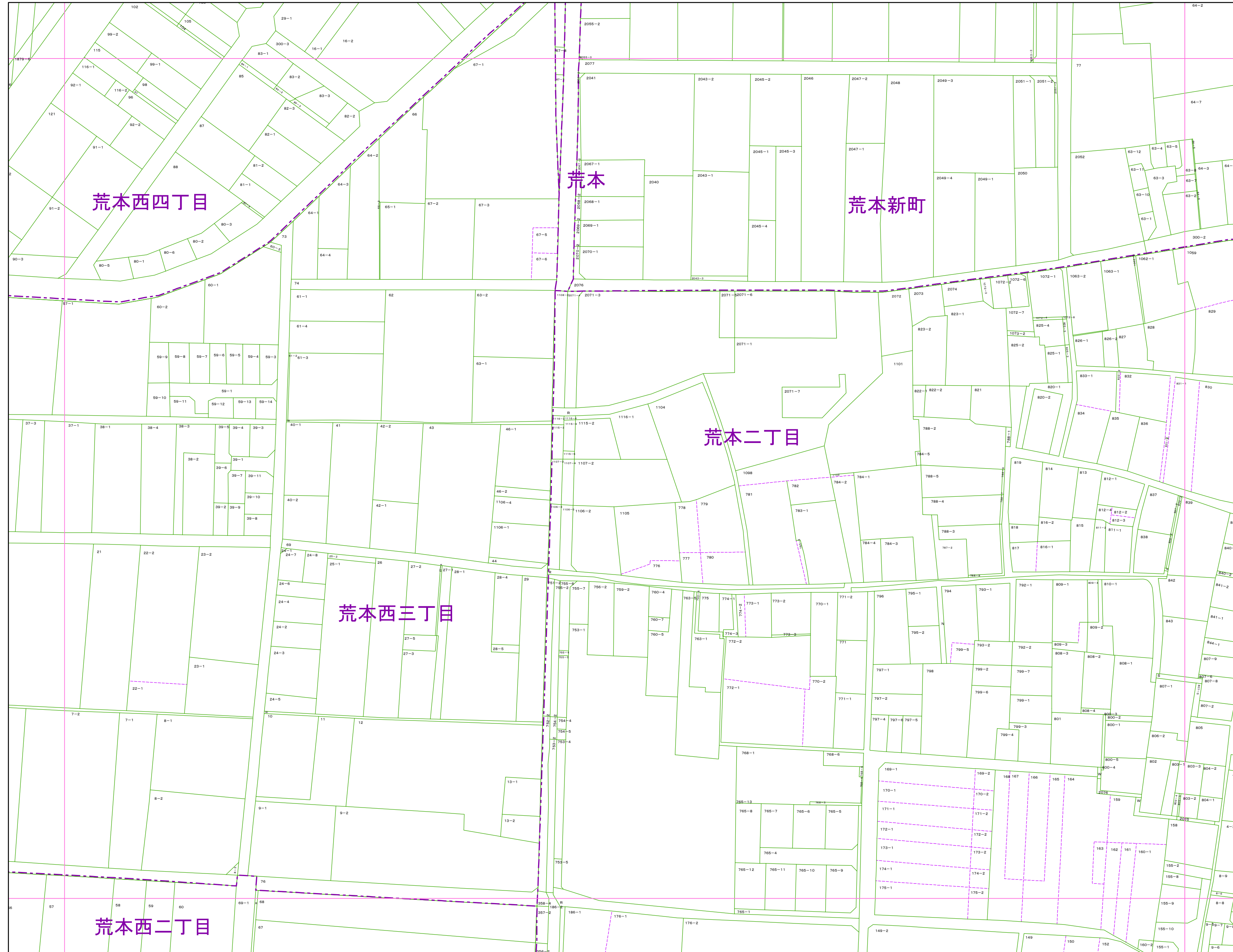


- 凡例
- 1234-1 地番
 - R 里道
 - W 水路
 - N 地番なし
 - 1234-1 筆界破線 (推定線)
 - 町 町丁目界
 - 図郭線

1:1,000

東大阪市地籍図

1505
令和6年1月1日調整



0824	0825	0921
1504	1505	1601
1509	1510	1606

町丁目名

荒本
荒本二丁目
荒本新町
荒本西二丁目
荒本西三丁目
荒本西四丁目



凡例

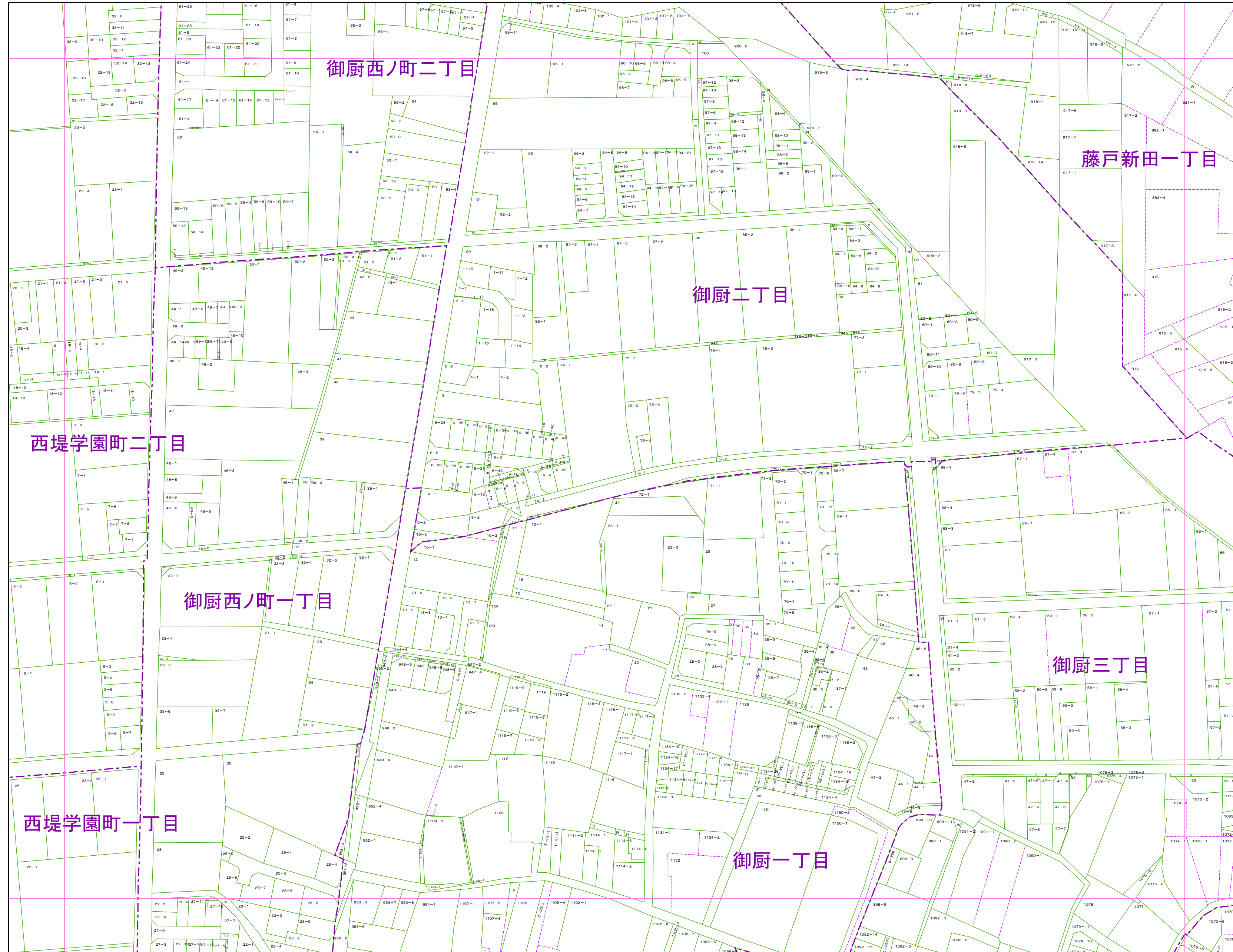
1234-1	地番
R	里道
W	水路
N	地番なし
1234-1 (dashed)	筆界破線 (推定線)
○○町	町丁目界
□	図郭線

令和6年3月作成
1505

この地籍図は固定資産の評価の目的以外には使用できませんので、
法律行為(売買、相続等)をする場合には法務局備付の図面によってください。

1:1,000

東大阪市税務部 1505

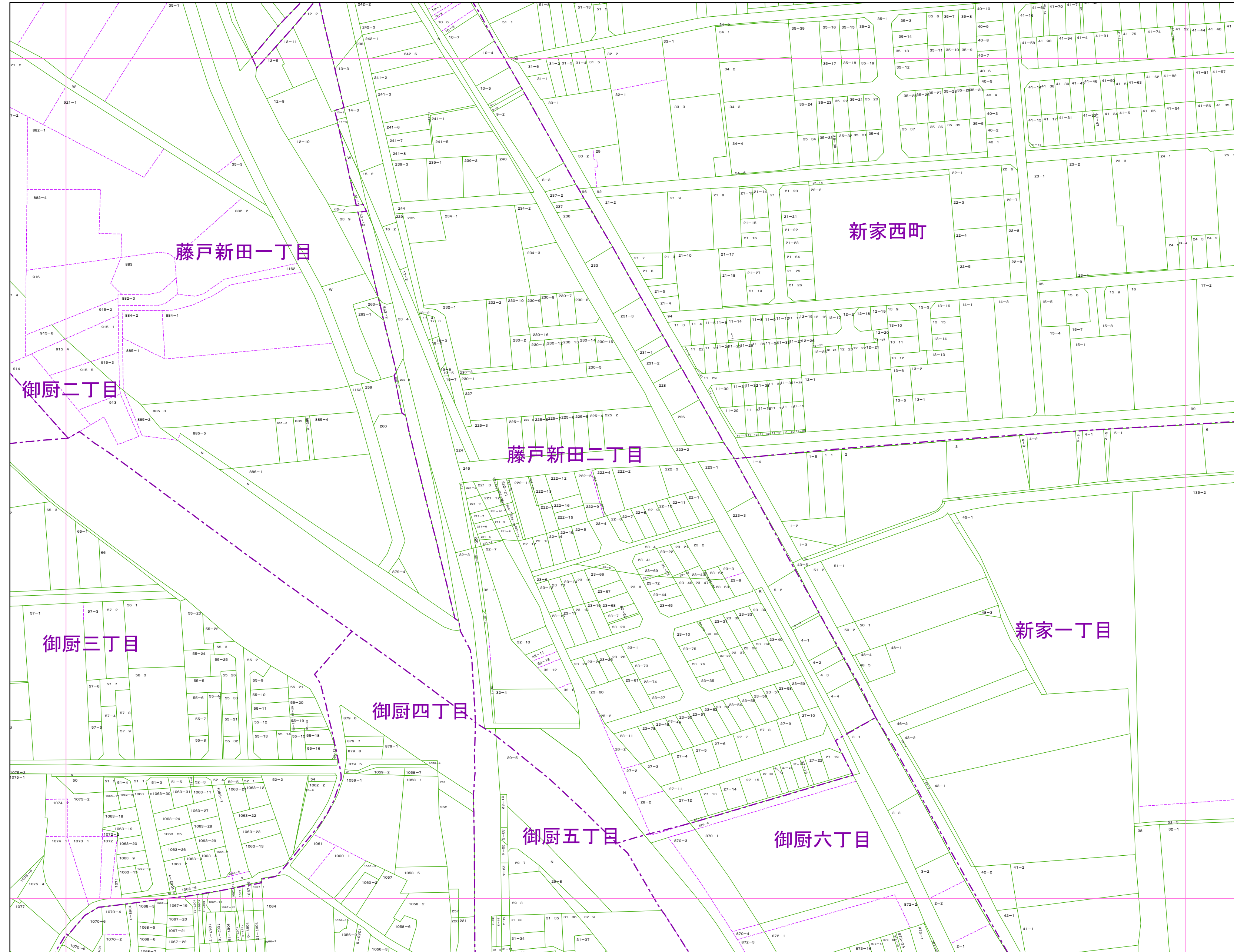


1405	1501	1502
1410	1506	1507
1415	1511	1512

- 町丁目名
- 西堤学園町一丁目
 - 西堤学園町二丁目
 - 藤戸新田一丁目
 - 御厨一丁目
 - 御厨二丁目
 - 御厨三丁目
 - 御厨西ノ町一丁目
 - 御厨西ノ町二丁目




- 凡例
- 1234-1 地番
 - R 里道
 - W 水路
 - N 地番なし
 - 1234-1 筆界破線 (推定線)
 - 〇〇町 町丁目界
 - 図郭線



1501	1502	1503
1506	1507	1508
1511	1512	1513

- 町丁目名
- 新家一丁目
 - 新家西町
 - 藤戸新田一丁目
 - 藤戸新田二丁目
 - 御厨二丁目
 - 御厨三丁目
 - 御厨四丁目
 - 御厨五丁目
 - 御厨六丁目



- 凡例
- 1234-1 地番
 - R 里道
 - W 水路
 - N 地番なし
 - 1234-1 筆界破線 (推定線)
 - 〇〇町 町丁目界
 - 図郭線



1502	1503	1504
1507	1508	1509
1512	1513	1514

町丁目名

新家一丁目
新家二丁目
新家三丁目
新家中町
新家西町
新家東町



凡例

1234-1	地番
R	里道
W	水路
N	地番なし
1234-1	筆界破線 (推定線)
〇〇町	町丁目界
—	図郭線



1503	1504	1505
1508	1509	1510
1513	1514	1515

町丁目名

荒本西一丁目
荒本西二丁目
新家三丁目
新家東町



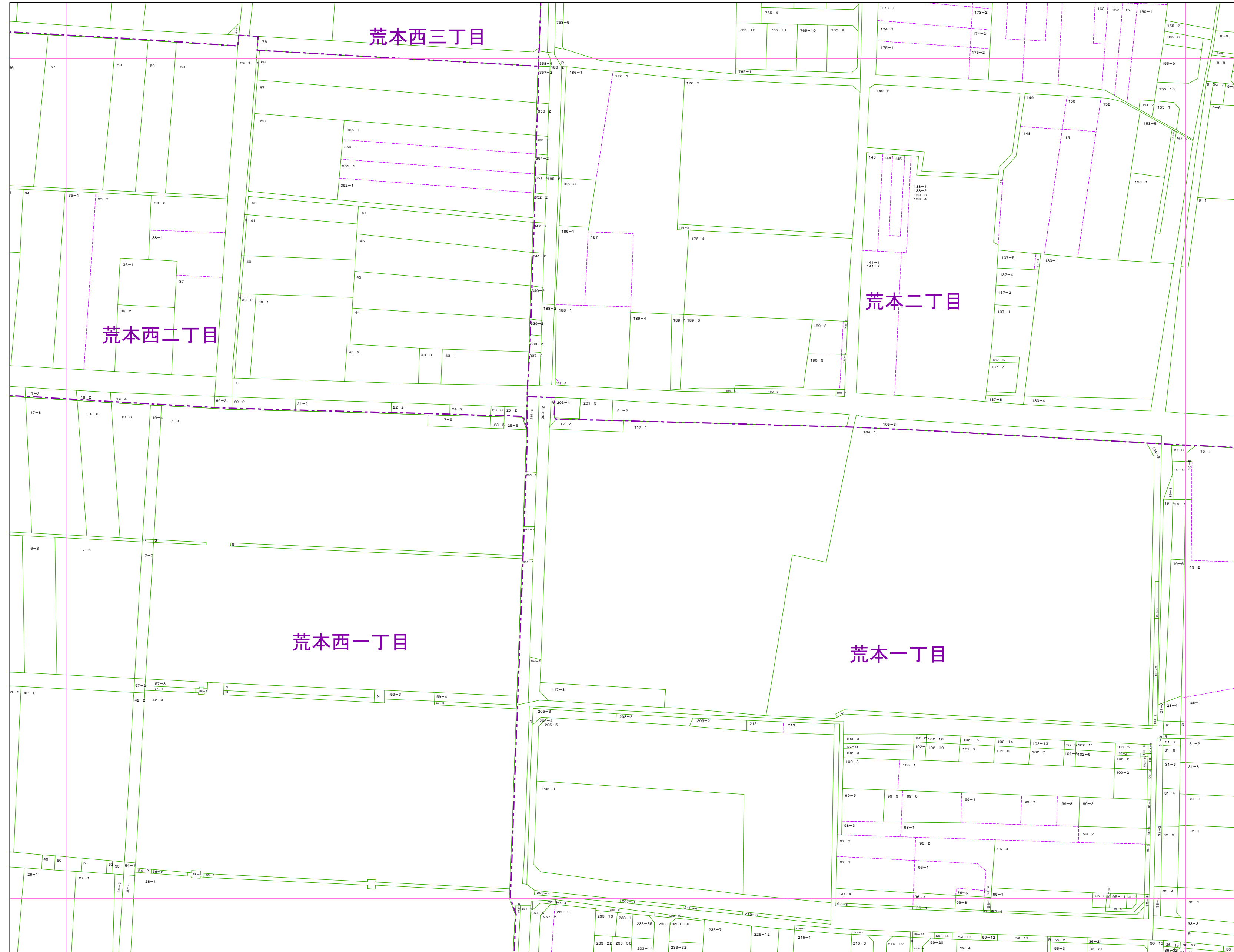
凡例

1234-1	地番
R	里道
W	水路
N	地番なし
1234-1	筆界破線 (推定線)
〇〇	町丁目界
—	図郭線

1:1,000

東大阪市地籍図

1510
令和6年1月1日調整



1504	1505	1601
1509	1510	1606
1514	1515	1611

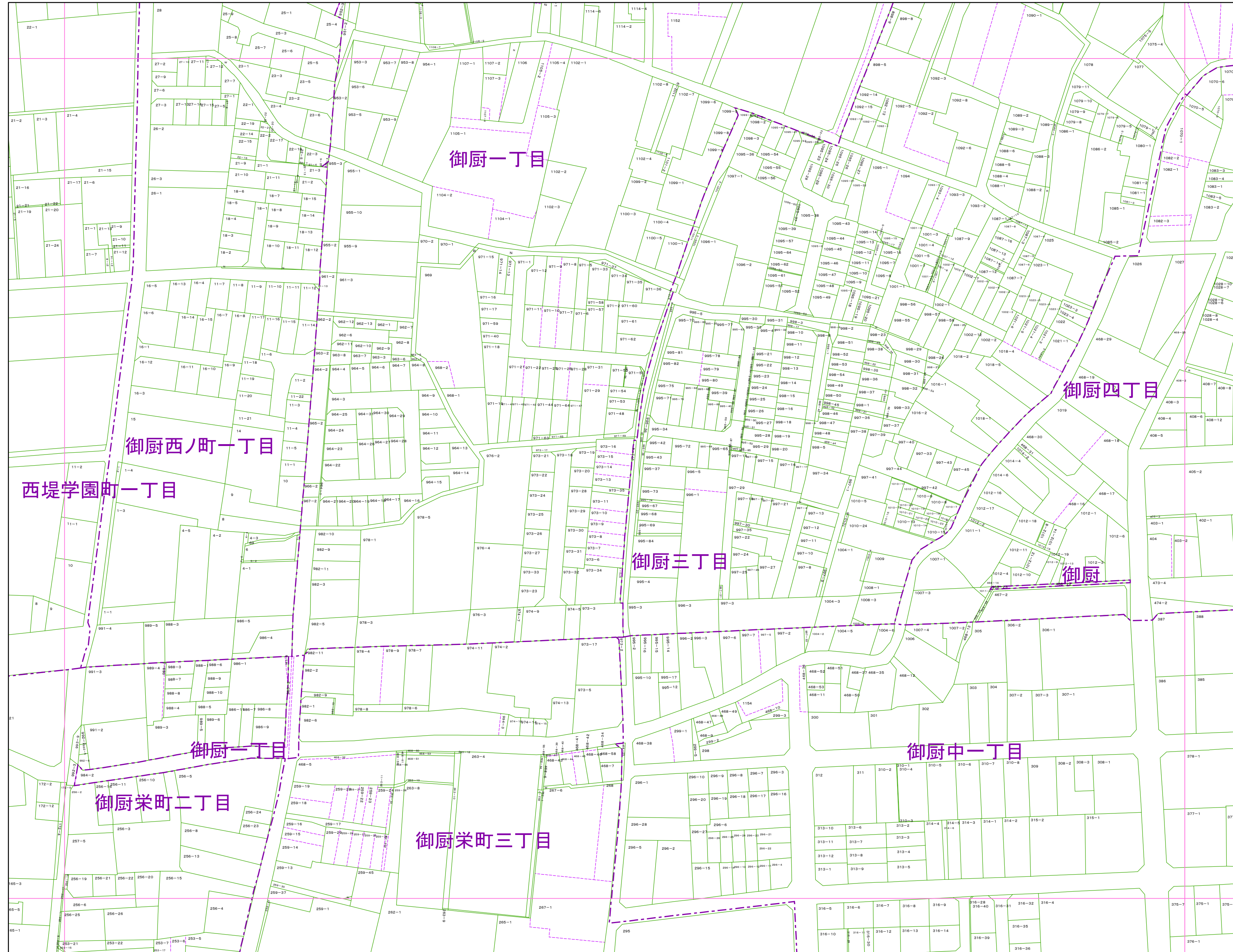
町丁目名

荒本一丁目
荒本二丁目
荒本西一丁目
荒本西二丁目
荒本西三丁目



凡例

1234-1	地番
R	里道
W	水路
N	地番なし
1234-1	筆界破線 (推定線)
〇〇町	町丁目界
—	図郭線

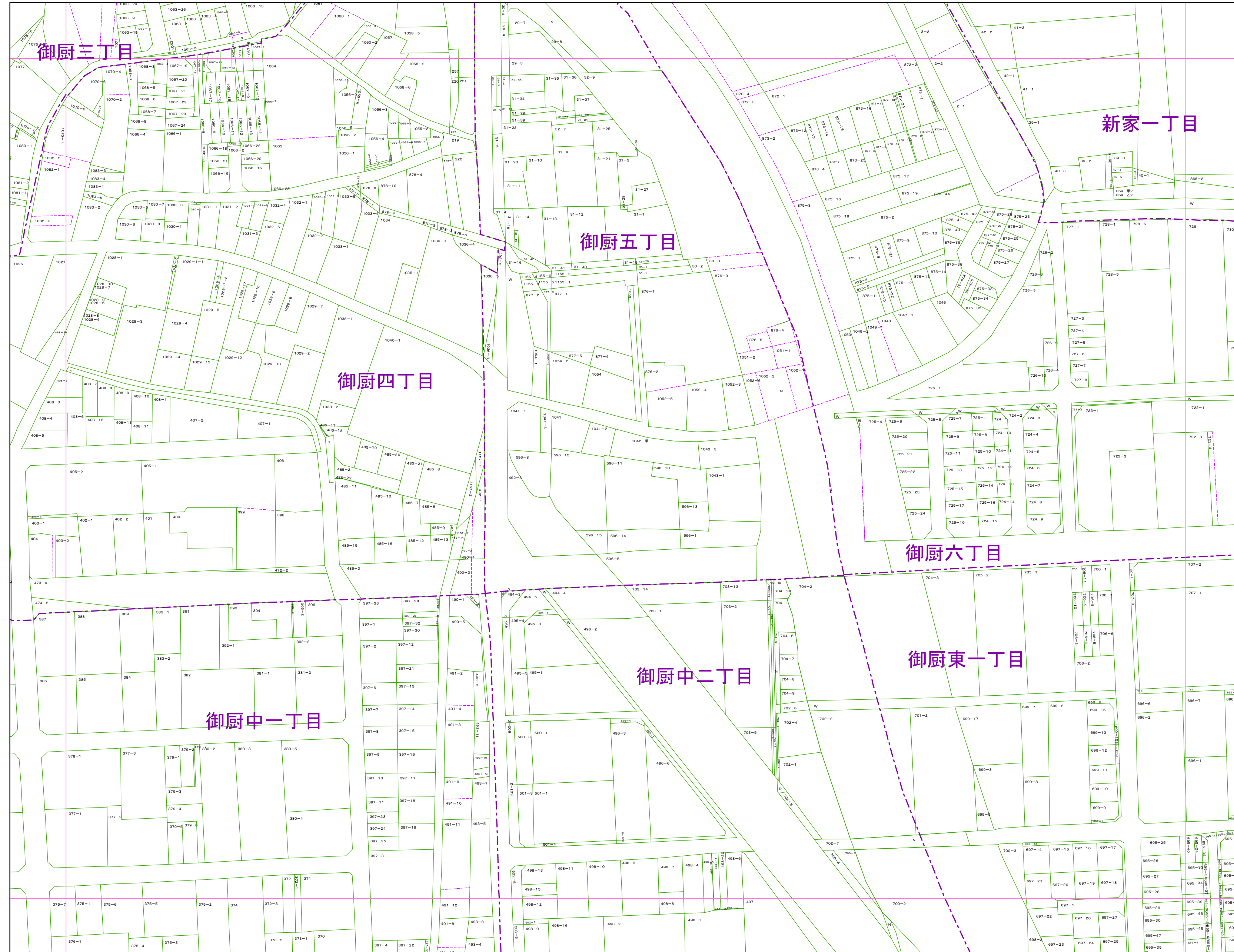


1410	1506	1507
1415	1511	1512
1420	1516	1517

- 町丁目名
- 西堤学園町一丁目
 - 御厨一丁目
 - 御厨三丁目
 - 御厨四丁目
 - 御厨栄町二丁目
 - 御厨栄町三丁目
 - 御厨中一丁目
 - 御厨西ノ町一丁目




- 凡例
- 1234-1 地番
 - R 里道
 - W 水路
 - N 地番なし
 - 1234-1 筆界破線 (推定線)
 - 〇〇町 町丁目界
 - 図郭線

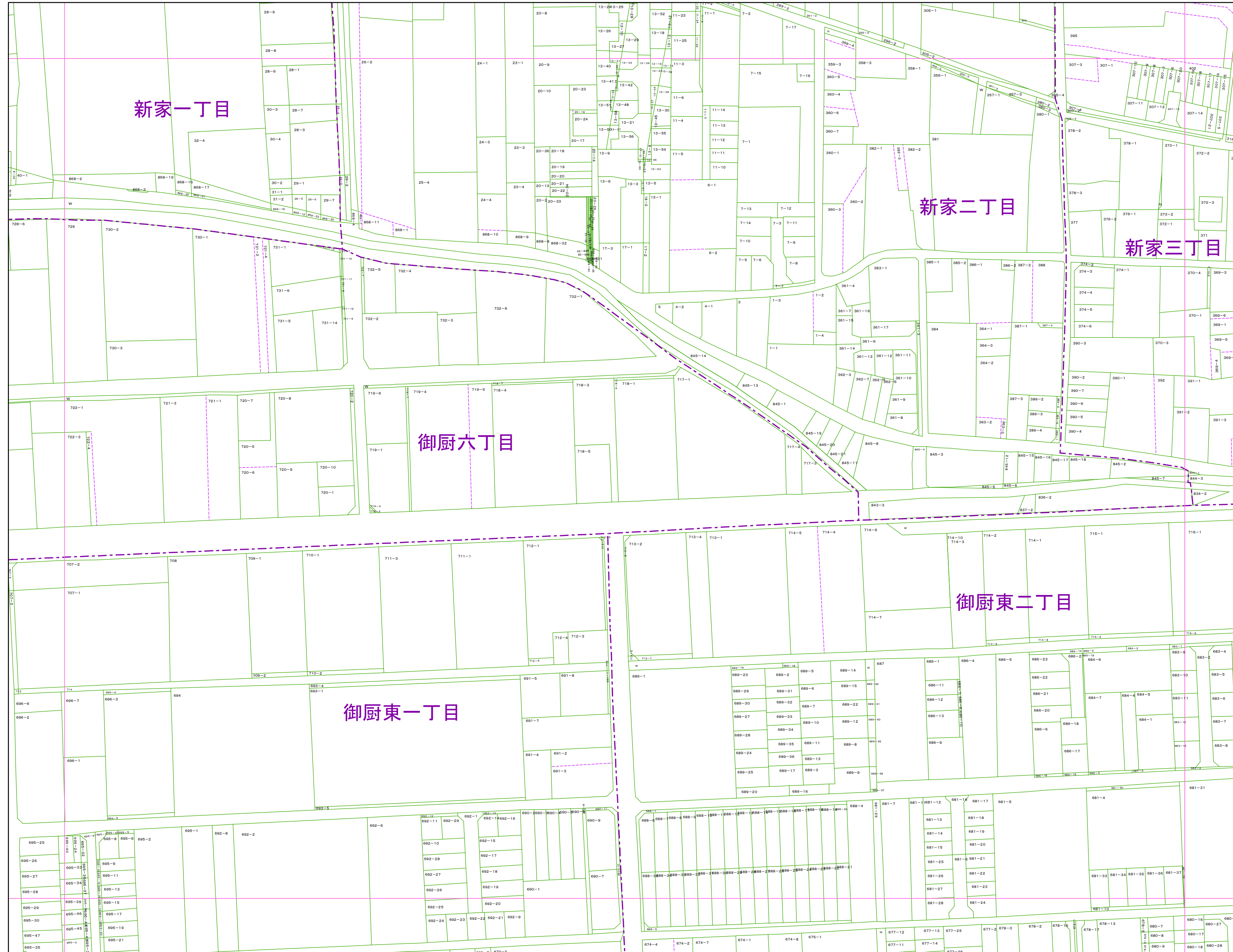


1506	1507	1508
1511	1512	1513
1516	1517	1518

- 町丁目名
- 新家一丁目
 - 御厨三丁目
 - 御厨四丁目
 - 御厨五丁目
 - 御厨六丁目
 - 御厨中一丁目
 - 御厨中二丁目
 - 御厨東一丁目



- 凡例
- 1234-1 地番
 - R 里道
 - W 水路
 - N 地番なし
 - 1234-1 筆界破線 (推定線)
 - 〇〇町 町丁目界
 - 図郭線



1507	1508	1509
1512	1513	1514
1517	1518	1519

- 町丁目名
- 新家一丁目
 - 新家二丁目
 - 新家三丁目
 - 御厨六丁目
 - 御厨東一丁目
 - 御厨東二丁目



- 凡例
- 1234-1 地番
 - R 里道
 - W 水路
 - N 地番なし
 - 1234-1 筆界破線 (推定線)
 - 〇〇町 町丁目界
 - 図郭線

1:1,000

東大阪市地籍図

1514
令和6年1月1日調整



1508	1509	1510
1513	1514	1515
1518	1519	1520

町丁目名

西岩田三丁目
西岩田四丁目
荒本西一丁目
新家二丁目
新家三丁目
御厨東二丁目



凡例

1234-1	地番
R	里道
W	水路
N	地番なし
1234-1	筆界破線 (推定線)
〇〇町	町丁目界
—	図郭線

令和6年3月作成
1514

この地籍図は固定資産の評価の目的以外には使用できませんので、
法律行為(売買、相続等)をする場合には法務局備付の図面によってください。

1:1,000

東大阪市税務部 1514

1:1,000

東大阪市地籍図

1515
令和6年1月1日調整



1509	1510	1606
1514	1515	1611
1519	1520	1616

町丁目名

岩田町六丁目
西岩田四丁目
荒本一丁目
荒本西一丁目



凡例

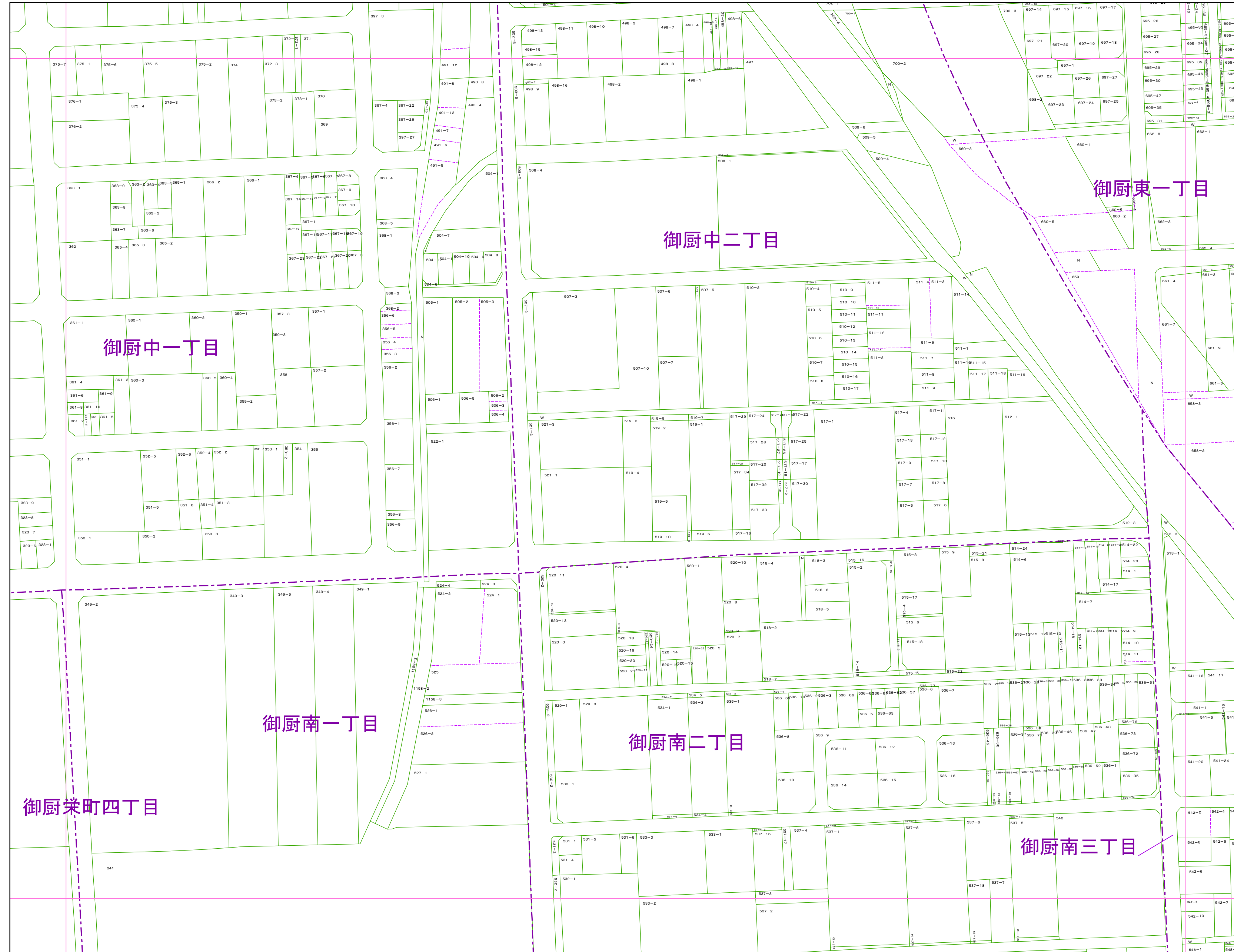
1234-1	地番
R	里道
W	水路
N	地番なし
1234-1	筆界破線 (推定線)
〇〇町	町丁目界
—	図郭線

令和6年3月作成
1515

この地籍図は固定資産の評価の目的以外には使用できませんので、
法律行為(売買、相続等)をする場合には法務局備付の図面によってください。


1:1,000

東大阪市税務部 1515



1511	1512	1513
1516	1517	1518
1521	1522	1523

- 町丁目名
- 御厨栄町四丁目
 - 御厨中一丁目
 - 御厨中二丁目
 - 御厨東一丁目
 - 御厨南一丁目
 - 御厨南二丁目
 - 御厨南三丁目

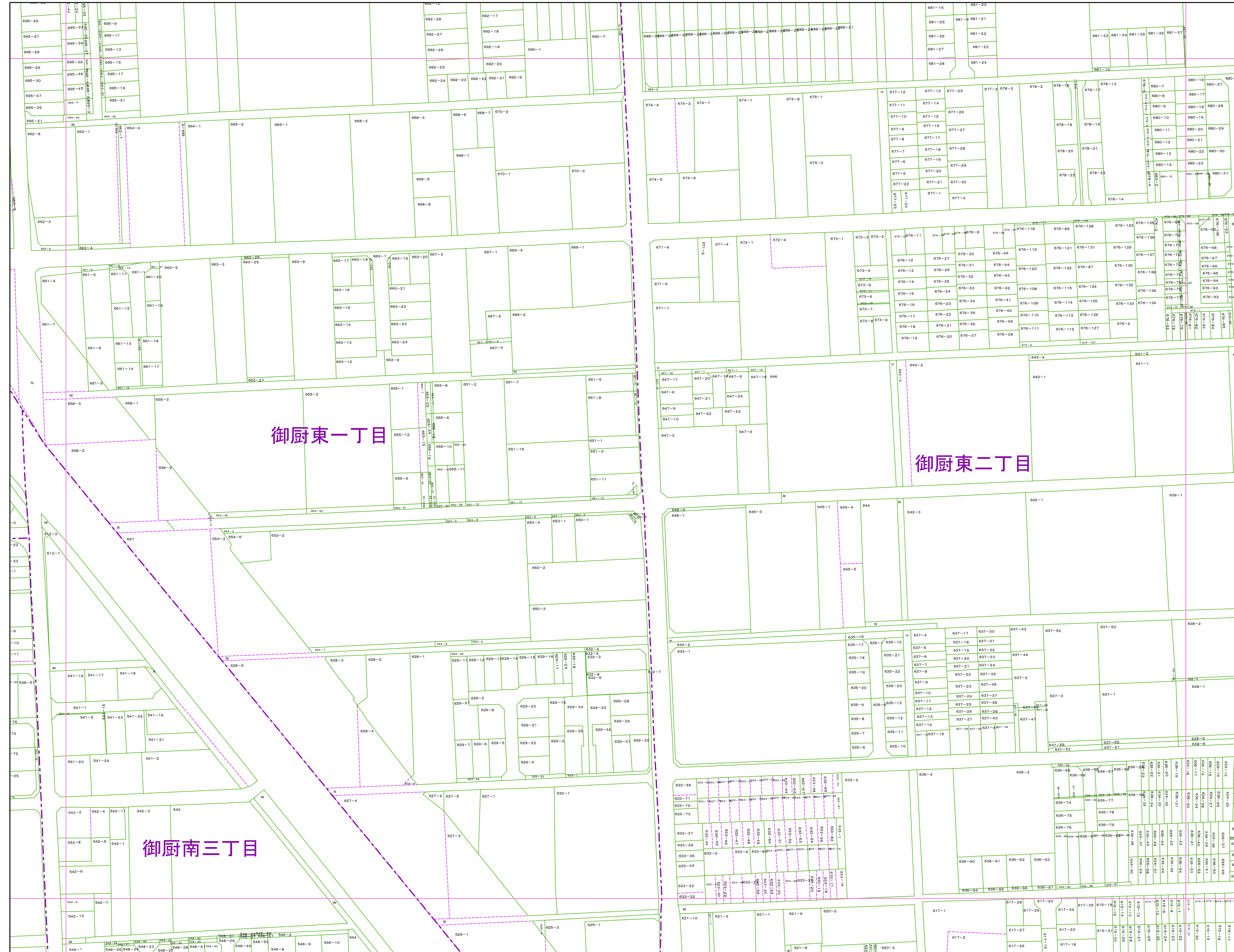


- 凡例
- 1234-1 地番
 - R 里道
 - W 水路
 - N 地番なし
 - 1234-1 筆界破線 (推定線)
 - 〇〇町 町丁目界
 - 図郭線

東大阪市地籍図

1:1,000


1518
令和6年1月1日調整



1512	1513	1514
1517	1518	1519
1522	1523	1524

町丁目名

御厨東一丁目
御厨東二丁目
御厨南三丁目



凡例

1234-1	地番
R	里道
W	水路
N	地番なし
1234-1	筆界破線 (推定線)
〇〇	町丁目界
—	図郭線

令和6年3月作成
1518

この地籍図は固定資産の評価の目的以外には使用できませんので、
法律行為(売買、相続等)をする場合には法務局備付の図面によってください。

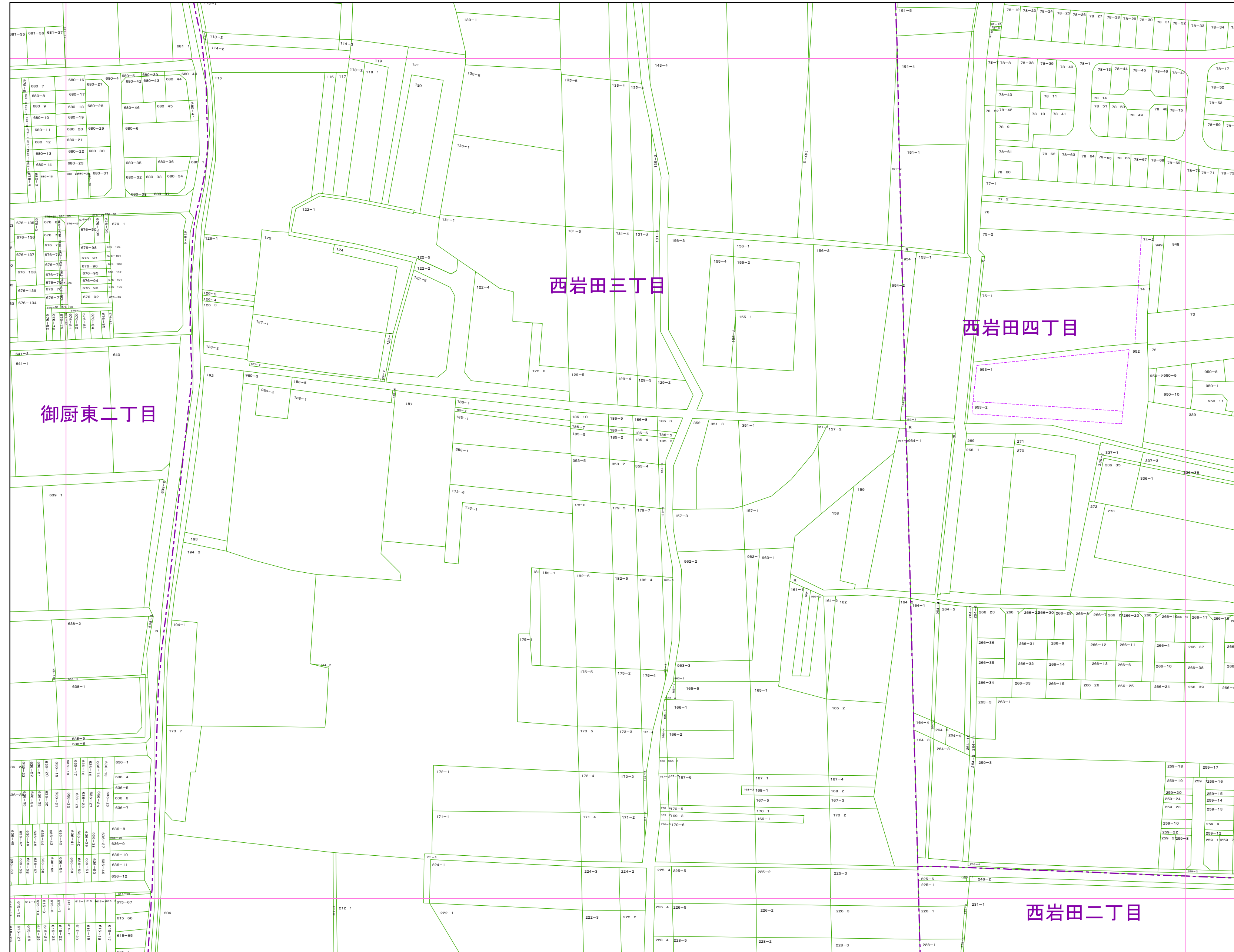
1:1,000

東大阪市税務部 1518

1:1,000

東大阪市地籍図


1519
令和6年1月1日調整



1513	1514	1515
1518	1519	1520
1523	1524	1525

町丁目名

西岩田二丁目
西岩田三丁目
西岩田四丁目
御厨東二丁目



凡例

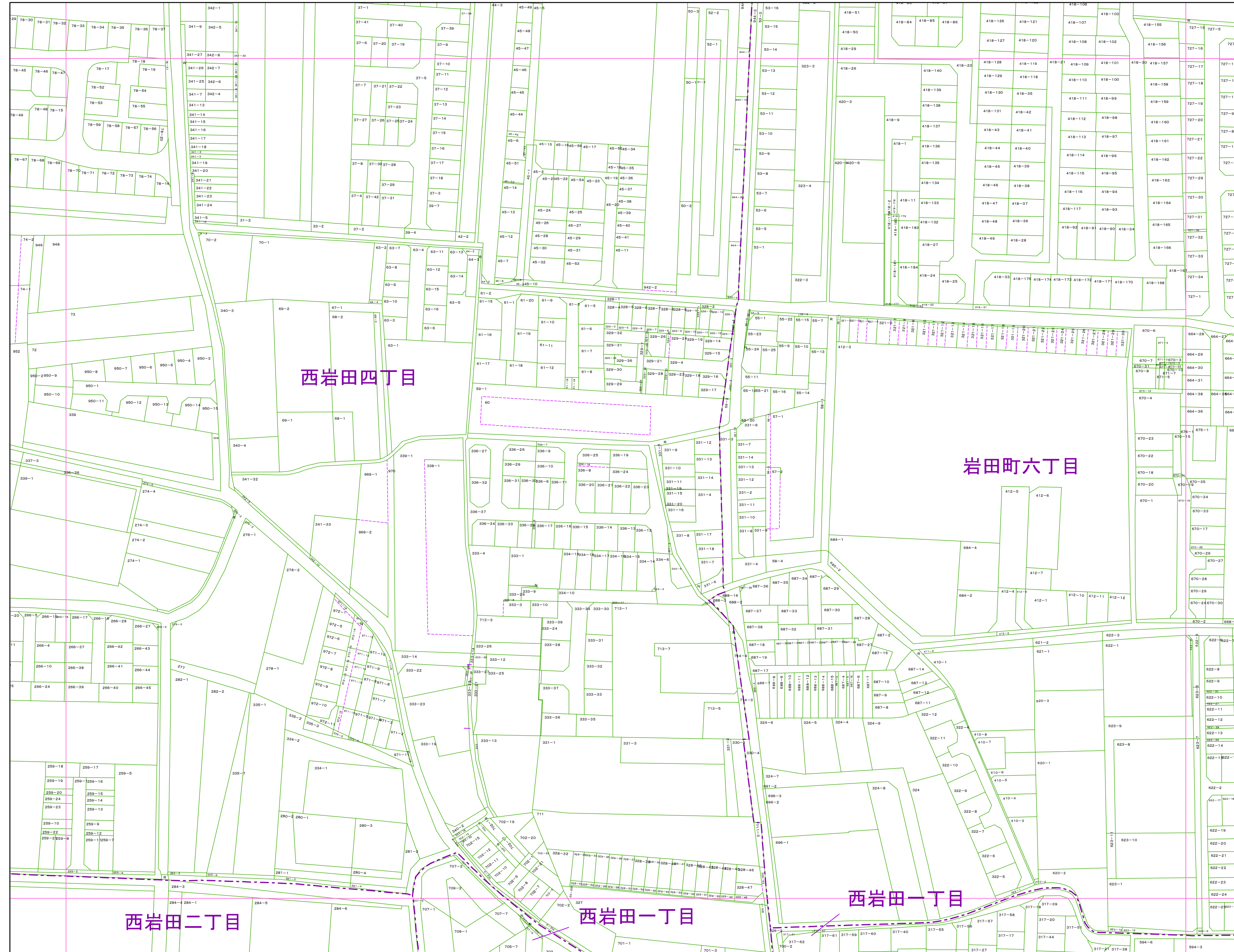
1234-1	地番
R	里道
W	水路
N	地番なし
1234-1	筆界破線 (推定線)
○	町丁目界
—	図郭線

令和6年3月作成
1519

この地籍図は固定資産の評価の目的以外には使用できませんので、
法律行為(売買、相続等)をする場合には法務局備付の図面によってください。

1:1,000


東大阪市税務部 1519



1514	1515	1611
1519	1520	1616
1524	1525	1621

町丁目名

岩田町六丁目
西岩田一丁目
西岩田二丁目
西岩田四丁目



凡例

1234-1	地番
R	里道
W	水路
N	地番なし
1234-1	筆界破線 (推定線)
○○町	町丁目界
—	図郭線



1420	1516	1517
1425	1521	1522
2105	2201	2202

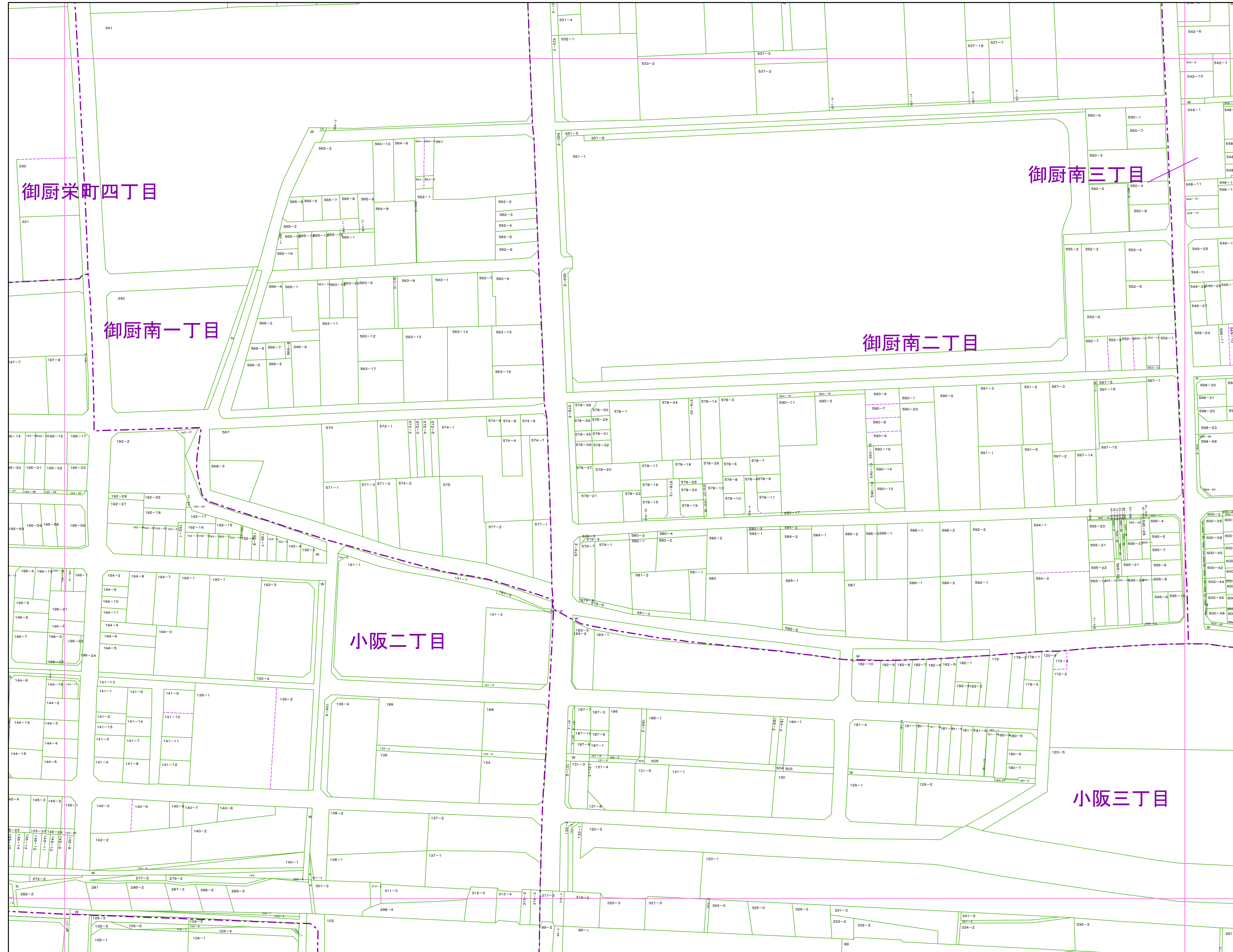
町丁目名

小阪一丁目
小阪二丁目
下小阪一丁目
下小阪二丁目
御厨栄町一丁目
御厨栄町四丁目



凡例

1234-1	地番
R	里道
W	水路
N	地番なし
1234-1	筆界破線 (推定線)
〇〇町	町丁目界
—	図郭線



1516	1517	1518
1521	1522	1523
2201	2202	2203

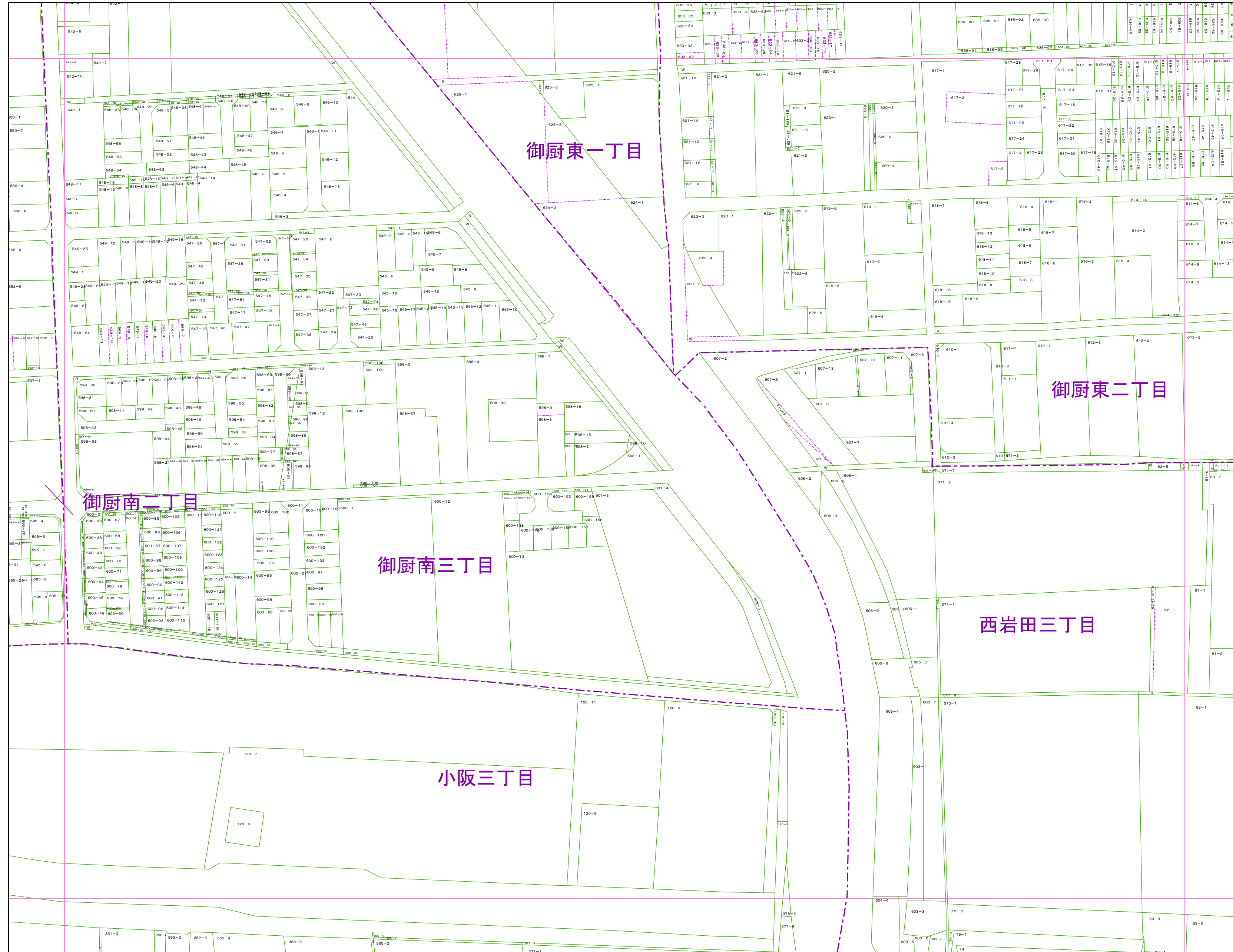
町丁目名

小阪二丁目
小阪三丁目
御厨栄町四丁目
御厨南一丁目
御厨南二丁目
御厨南三丁目



凡例

1234-1	地番
R	里道
W	水路
N	地番なし
1234-1	筆界破線 (推定線)
〇〇町	町丁目界
—	図郭線



1517	1518	1519
1522	1523	1524
2202	2203	2204

町丁目名

西岩田三丁目
小阪三丁目
御厨東一丁目
御厨東二丁目
御厨南二丁目
御厨南三丁目



凡例

1234-1	地番
R	里道
W	水路
N	地番なし
1234-1	筆界破線 (推定線)
〇〇	町丁目界
—	図郭線

1:1,000

東大阪市地籍図


1524
令和6年1月1日調整



1518	1519	1520
1523	1524	1525
2203	2204	2205

町丁目名

西岩田二丁目
西岩田三丁目
御厨東二丁目



凡例

1234-1	地番
R	里道
W	水路
N	地番なし
1234-1	筆界破線 (推定線)
○○町	町丁目界
□	図郭線

令和6年3月作成
1524

この地籍図は固定資産の評価の目的以外には使用できませんので、
法律行為(売買、相続等)をする場合には法務局備付の図面によってください。

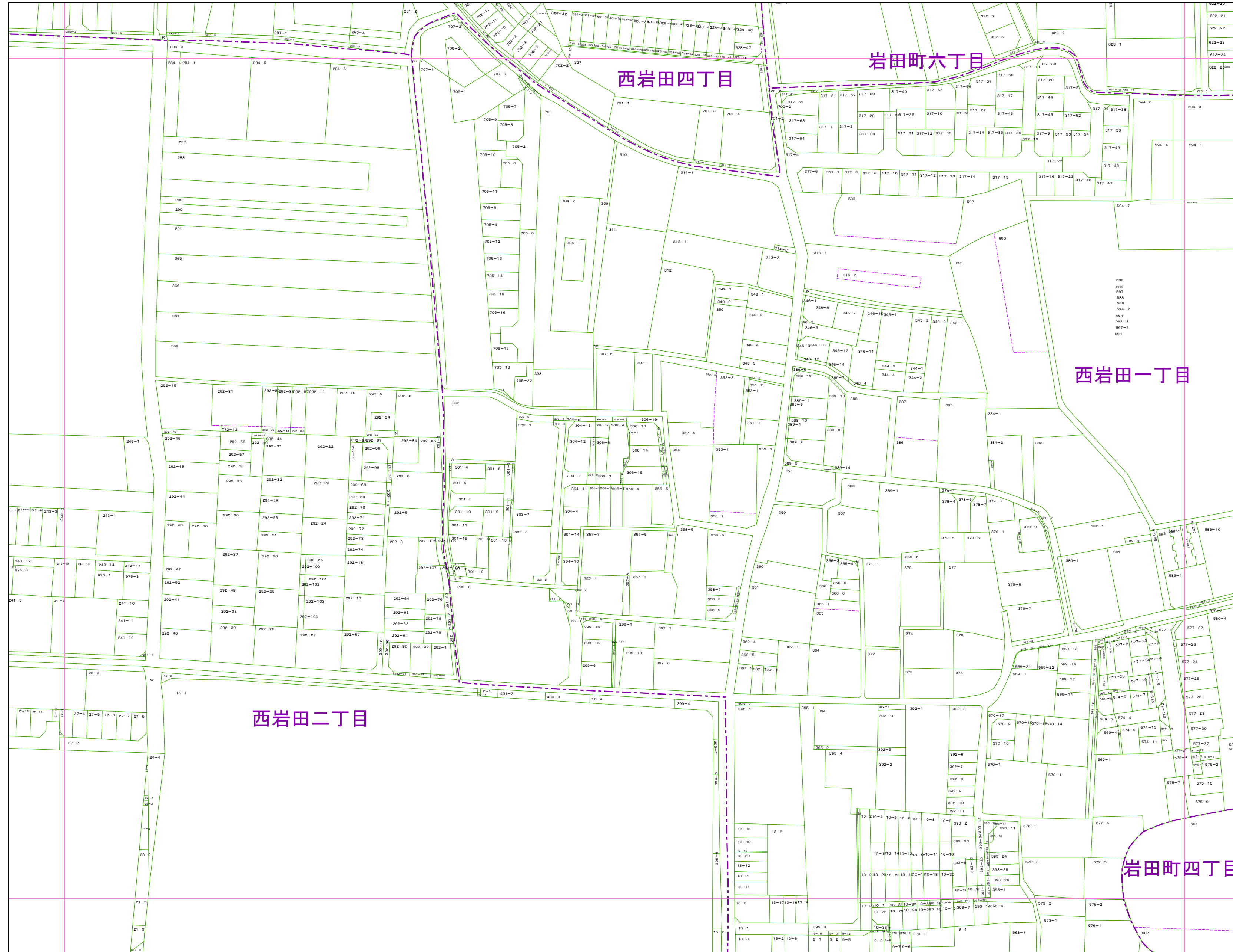
1:1,000

東大阪市税務部 1524

1:1,000

東大阪市地籍図

1525
令和6年1月1日調整



1519	1520	1616
1524	1525	1621
2204	2205	2301

町丁目名

岩田町四丁目
岩田町六丁目
西岩田一丁目
西岩田二丁目
西岩田四丁目



凡例

1234-1	地番
R	里道
W	水路
N	地番なし
1234-1	筆界破線 (推定線)
〇〇町	町丁目界
—	図郭線

令和6年3月作成
1525

この地籍図は固定資産の評価の目的以外には使用できませんので、
法律行為(売買、相続等)をする場合には法務局備付の図面によってください。

1:1,000

東大阪市税務部 1525