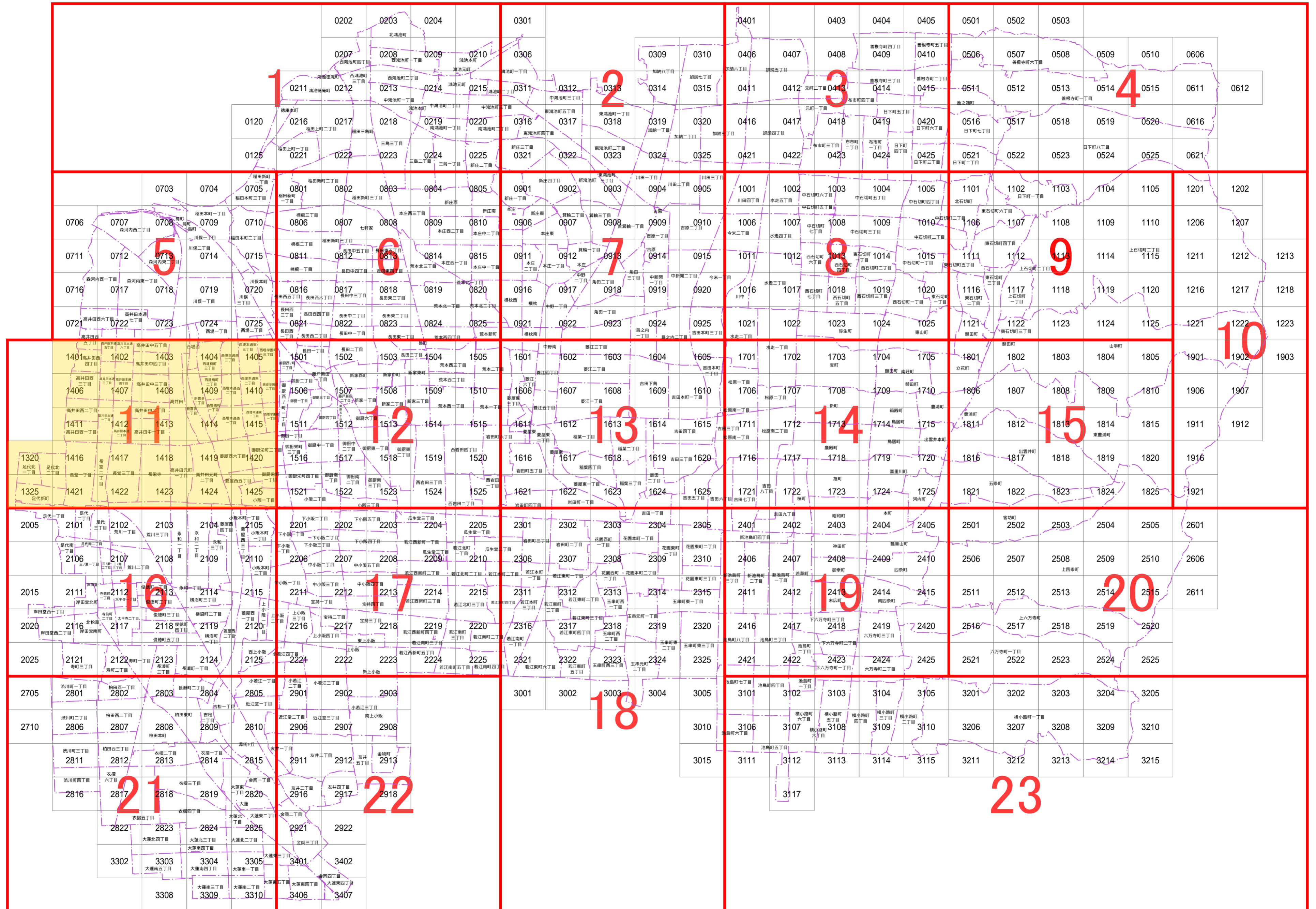
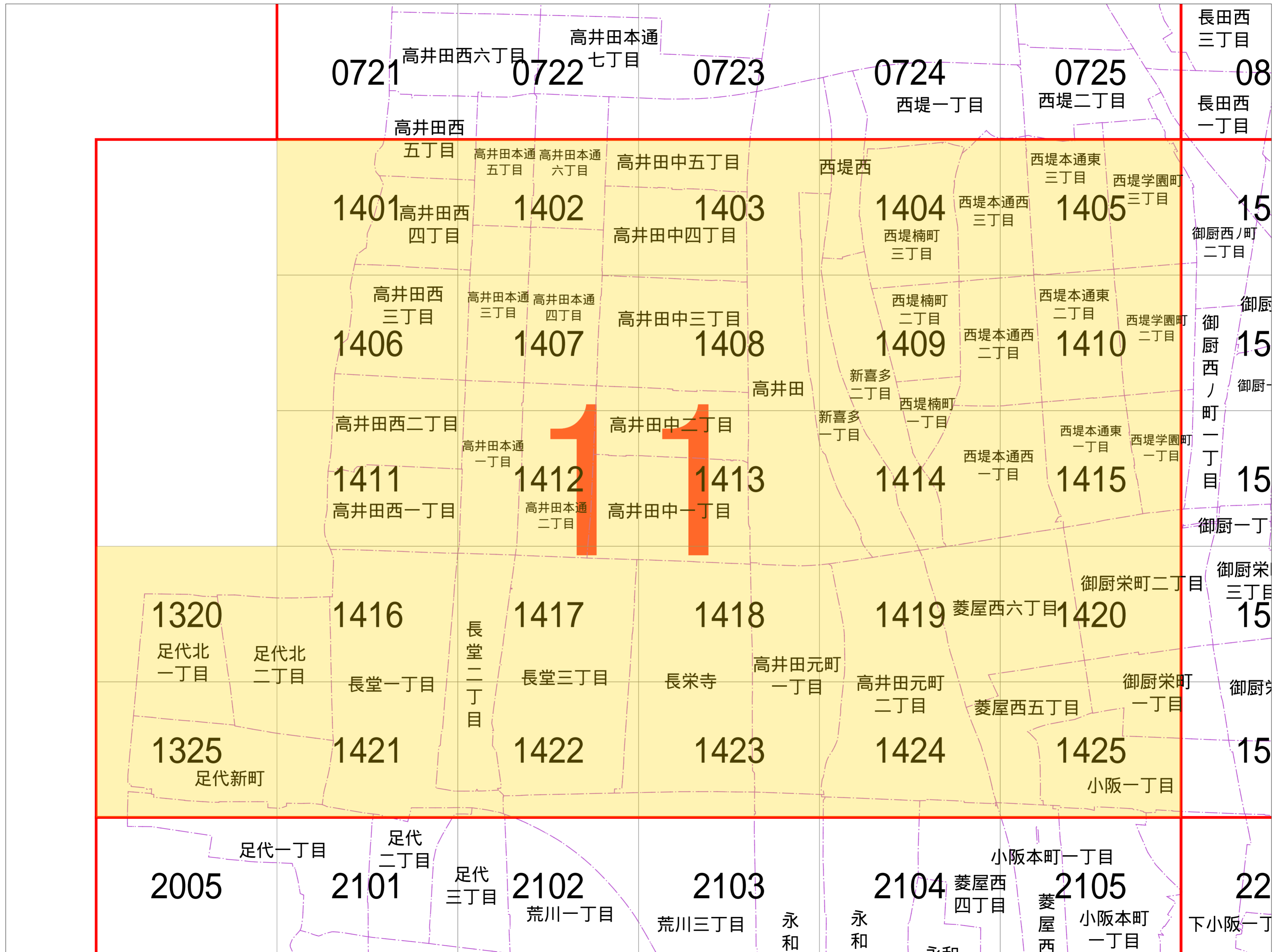


東大阪市索引図

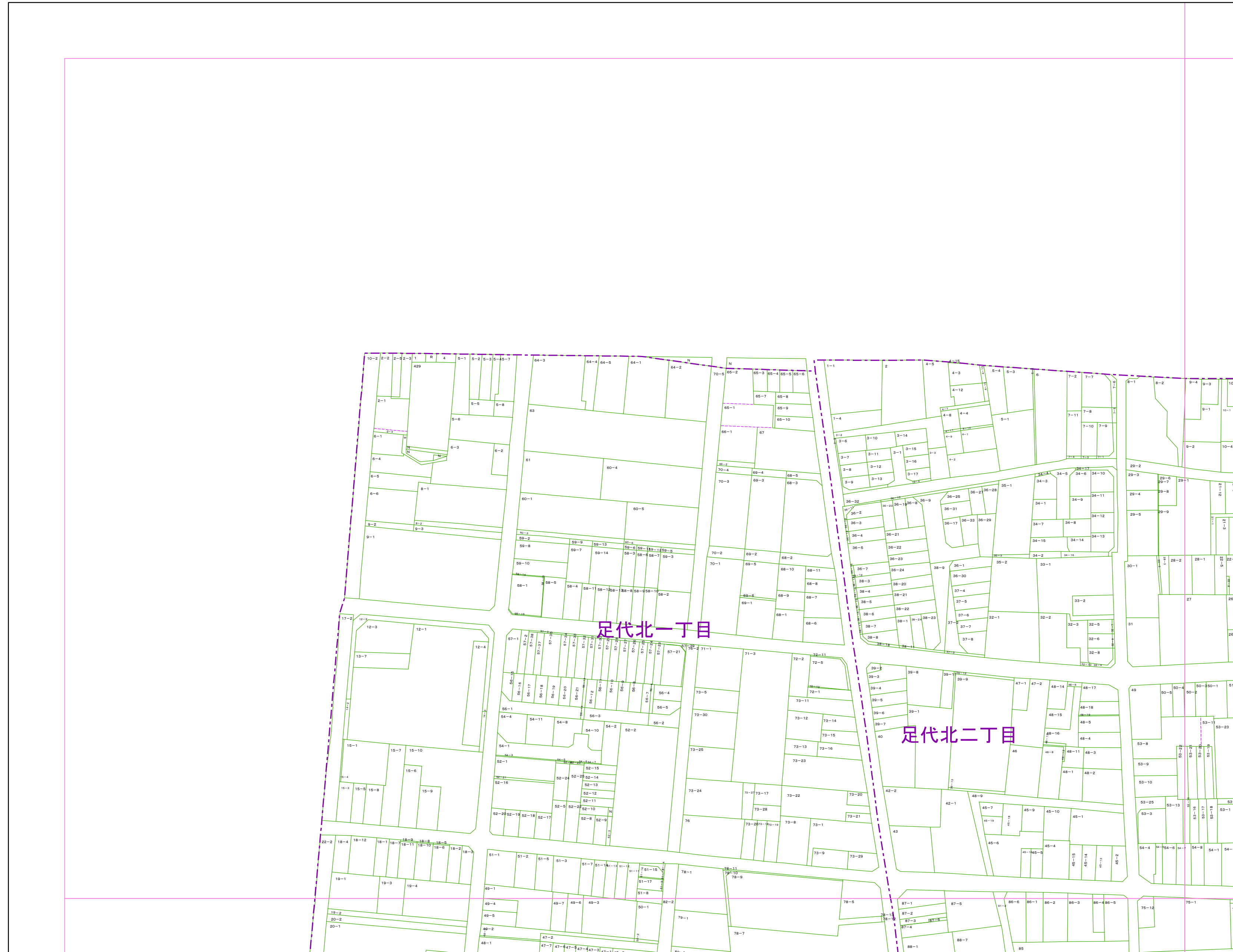


東大阪市 索引図

11




11



	1411
1320	1416
1325	1421

町丁目名
足代北一丁目
足代北二丁目



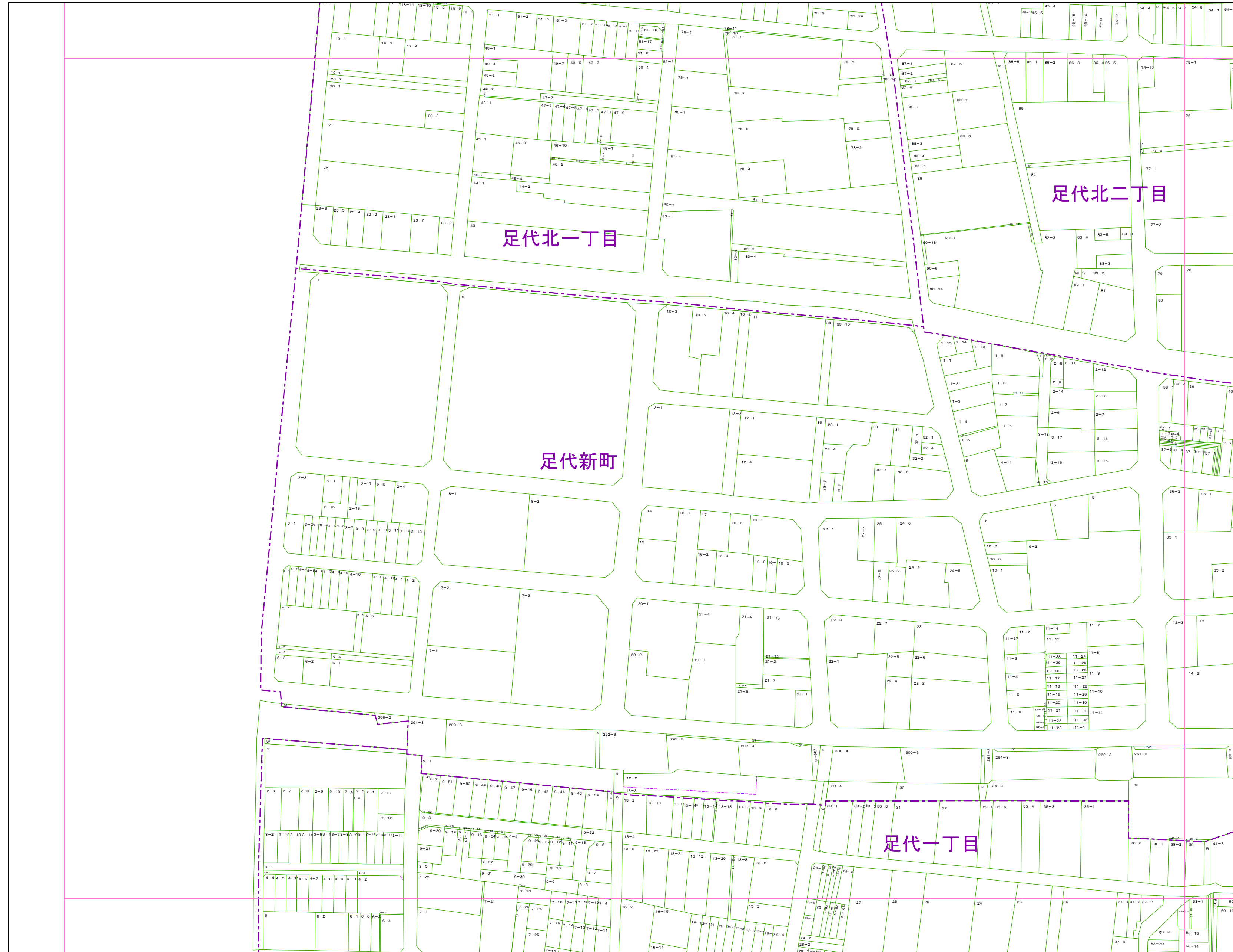
凡例

1234-1	地番
R	里道
W	水路
N	地番なし
1234-1	筆界破線 (推定線)
〇〇町	町丁目界
—	図郭線

1:1,000

東大阪市地籍図


1325
令和6年1月1日調整



1320	1416
1325	1421
2005	2101

町丁目名

- 足代一丁目
- 足代北一丁目
- 足代北二丁目
- 足代新町



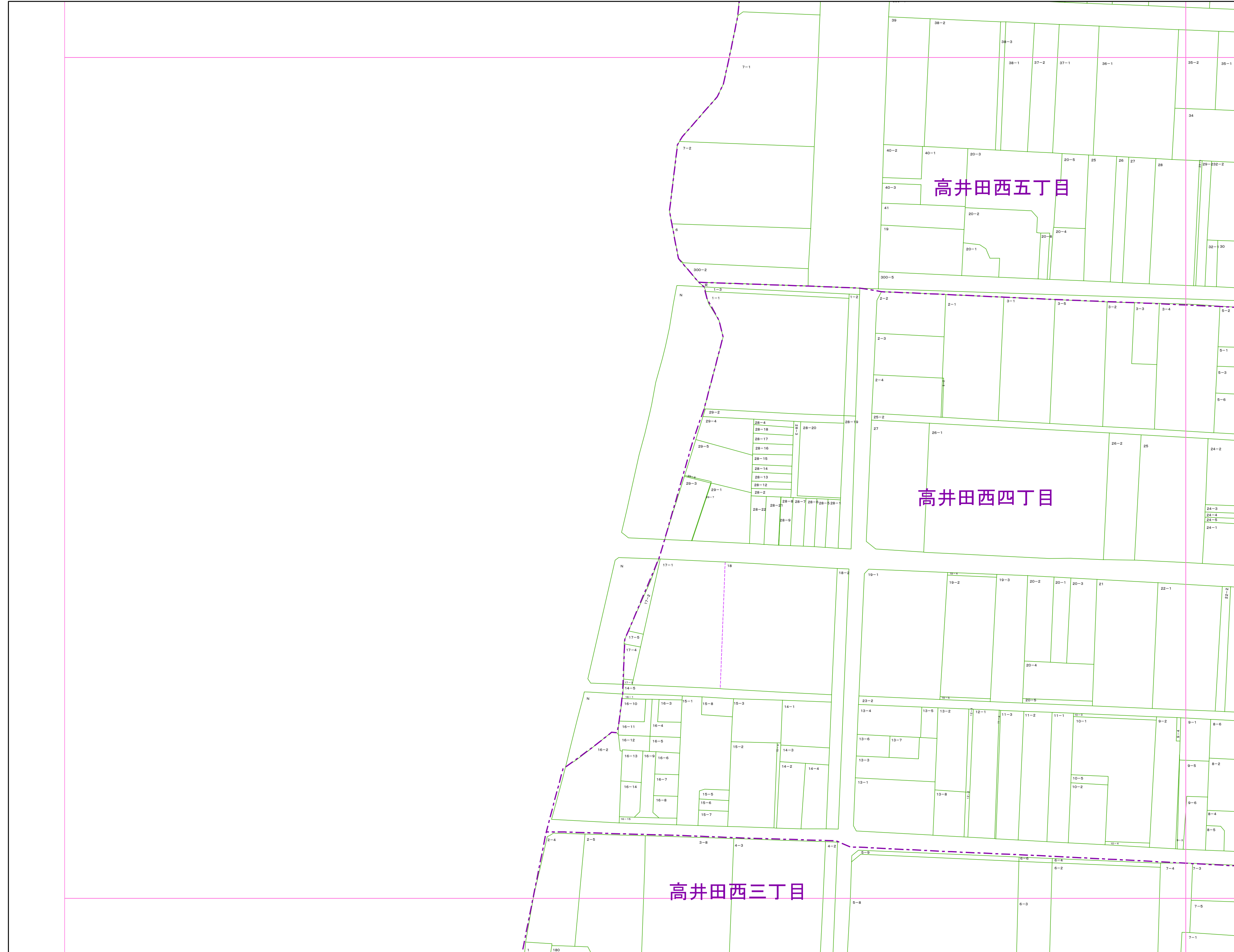
凡例

- 1234-1 地番
- R 里道
- W 水路
- N 地番なし
- 1234-1 筆界破線 (推定線)
- 〇〇町 町丁目界
- 図郭線

1:1,000


東大阪市地籍図

1401
令和6年1月1日調整



0721	0722
1401	1402
1406	1407

町丁目名
 高井田西三丁目
 高井田西四丁目
 高井田西五丁目




凡例

1234-1	地番
R	里道
W	水路
N	地番なし
1234-1	筆界破線 (推定線)
〇〇町	町丁目界
図郭線	図郭線

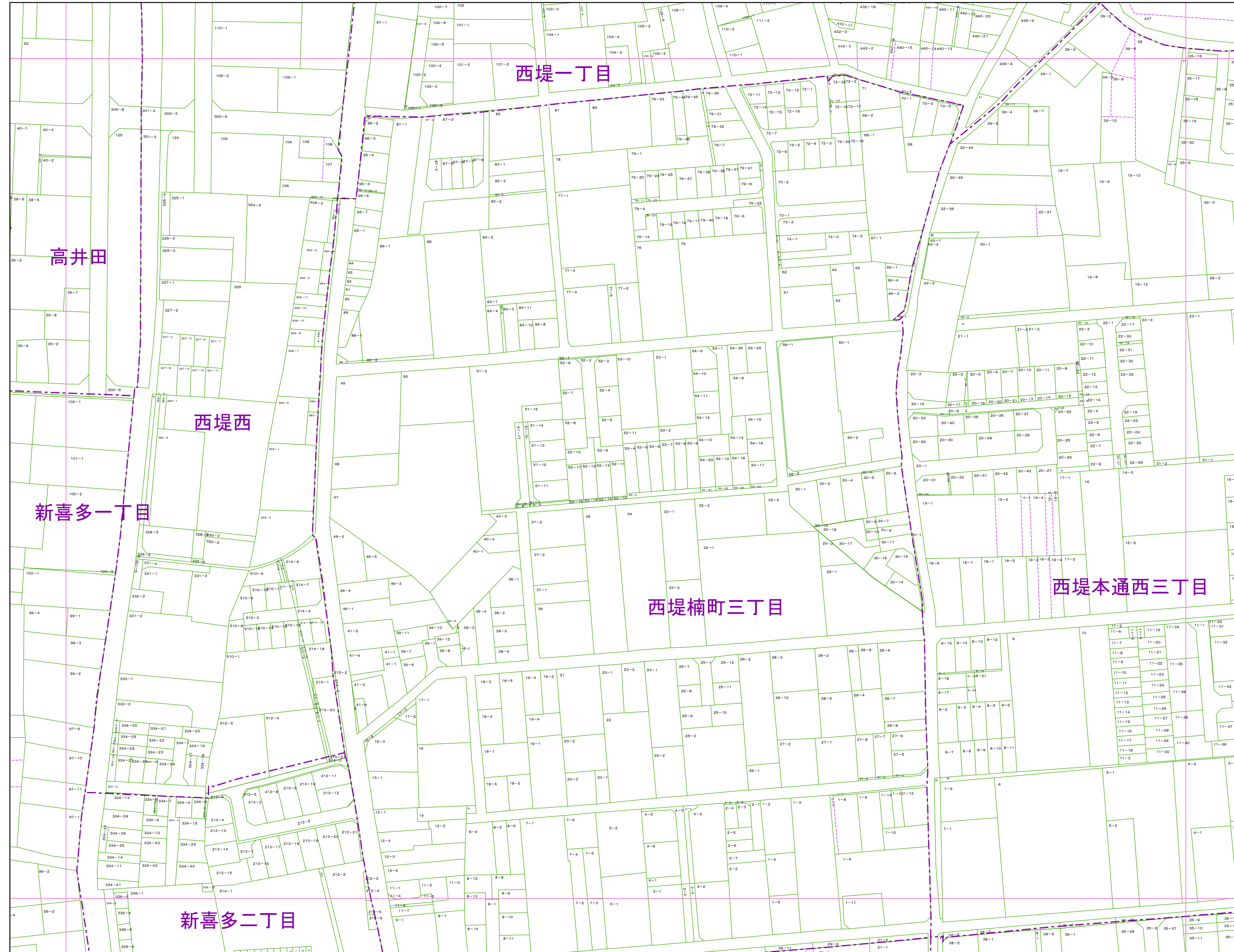


0721	0722	0723
1401	1402	1403
1406	1407	1408

- 町丁目名
- 高井田中四丁目
 - 高井田中五丁目
 - 高井田西三丁目
 - 高井田西四丁目
 - 高井田西五丁目
 - 高井田本通三丁目
 - 高井田本通四丁目
 - 高井田本通五丁目
 - 高井田本通六丁目




- 凡例
- 1234-1 地番
 - R 里道
 - W 水路
 - N 地番なし
 - 1234-1 筆界破線 (推定線)
 - 〇〇町 町丁目界
 - 図郭線



0723	0724	0725
1403	1404	1405
1408	1409	1410

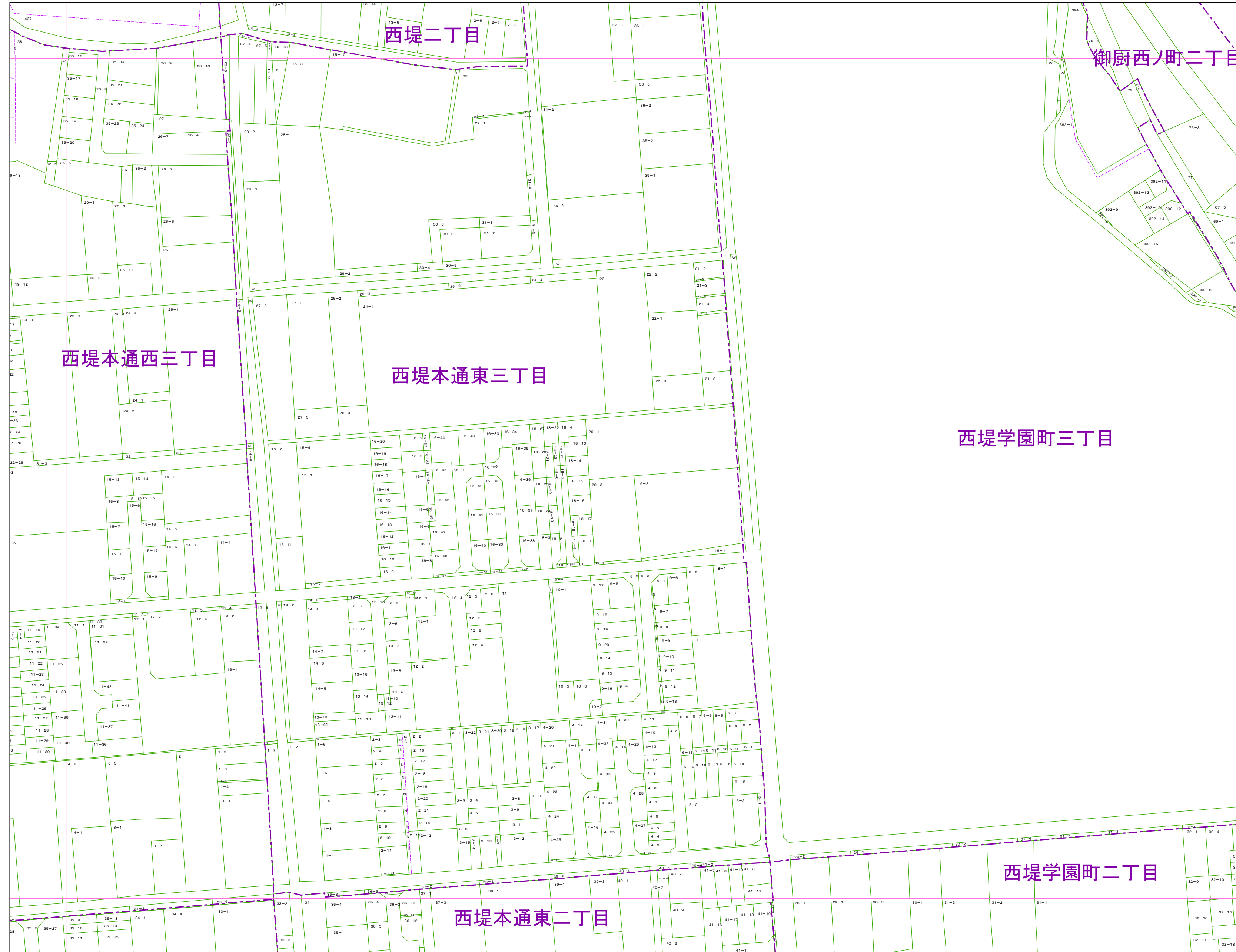
町丁目名

新喜多一丁目
 新喜多二丁目
 高井田
 西堤一丁目
 西堤楠町三丁目
 西堤西
 西堤本通西三丁目




凡例

1234-1	地番
R	里道
W	水路
N	地番なし
1234-1	筆界破線 (推定線)
〇〇町	町丁目界
—	図郭線

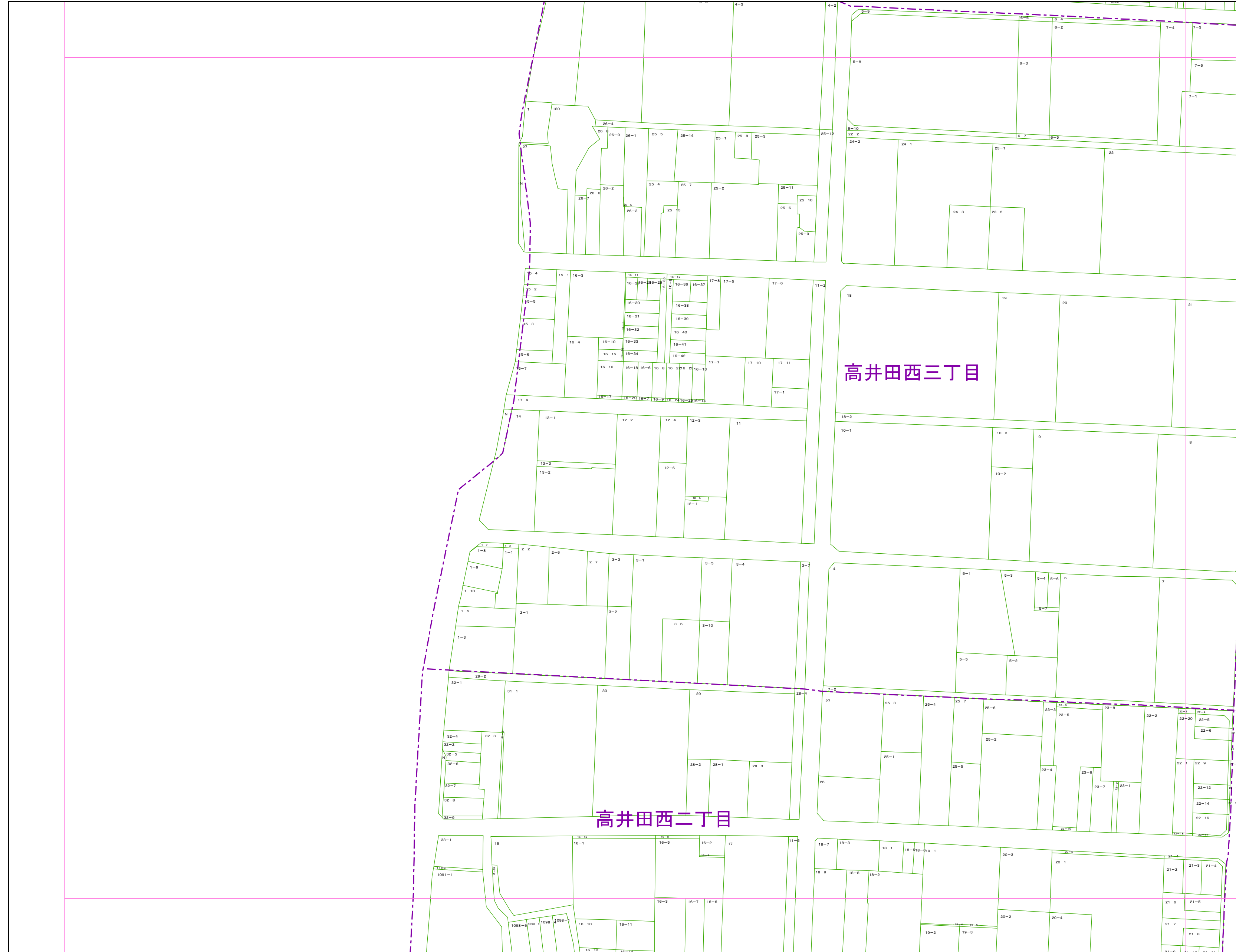


0724	0725	0821
1404	1405	1501
1409	1410	1506

- 町丁目名
- 西堤二丁目
 - 西堤学園町二丁目
 - 西堤学園町三丁目
 - 西堤本通西三丁目
 - 西堤本通東三丁目
 - 西堤本通東二丁目
 - 西堤学園町二丁目
 - 御厨西ノ町二丁目




- 凡例
- 1234-1 地番
 - R 里道
 - W 水路
 - N 地番なし
 - 1234-1 筆界破線 (推定線)
 - 町丁目界
 - 図郭線



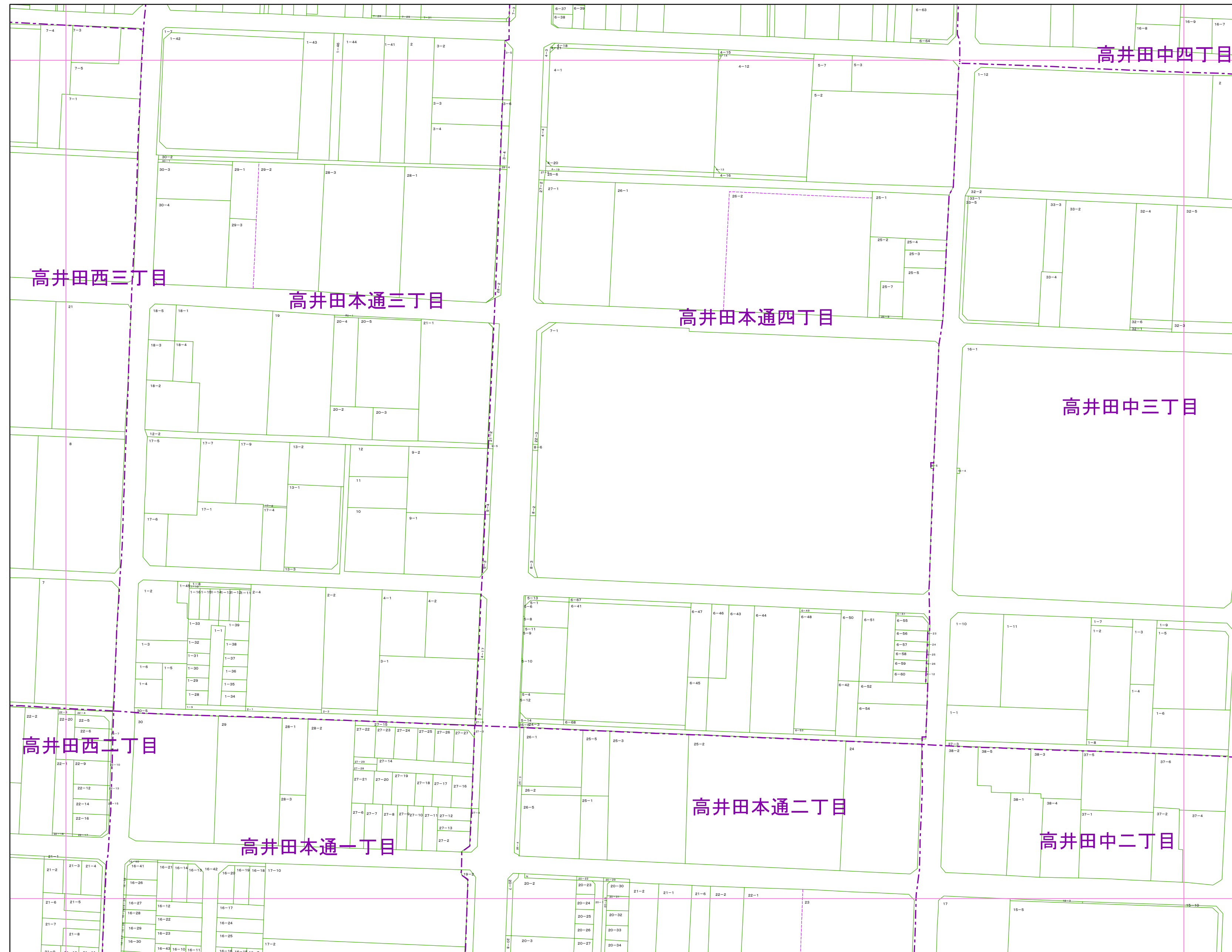
1401	1402
1406	1407
1411	1412

町丁目名
高井田西二丁目
高井田西三丁目




凡例

1234-1	地番
R	里道
W	水路
N	地番なし
1234-1	筆界破線 (推定線)
〇〇町	町丁目界
—	図郭線

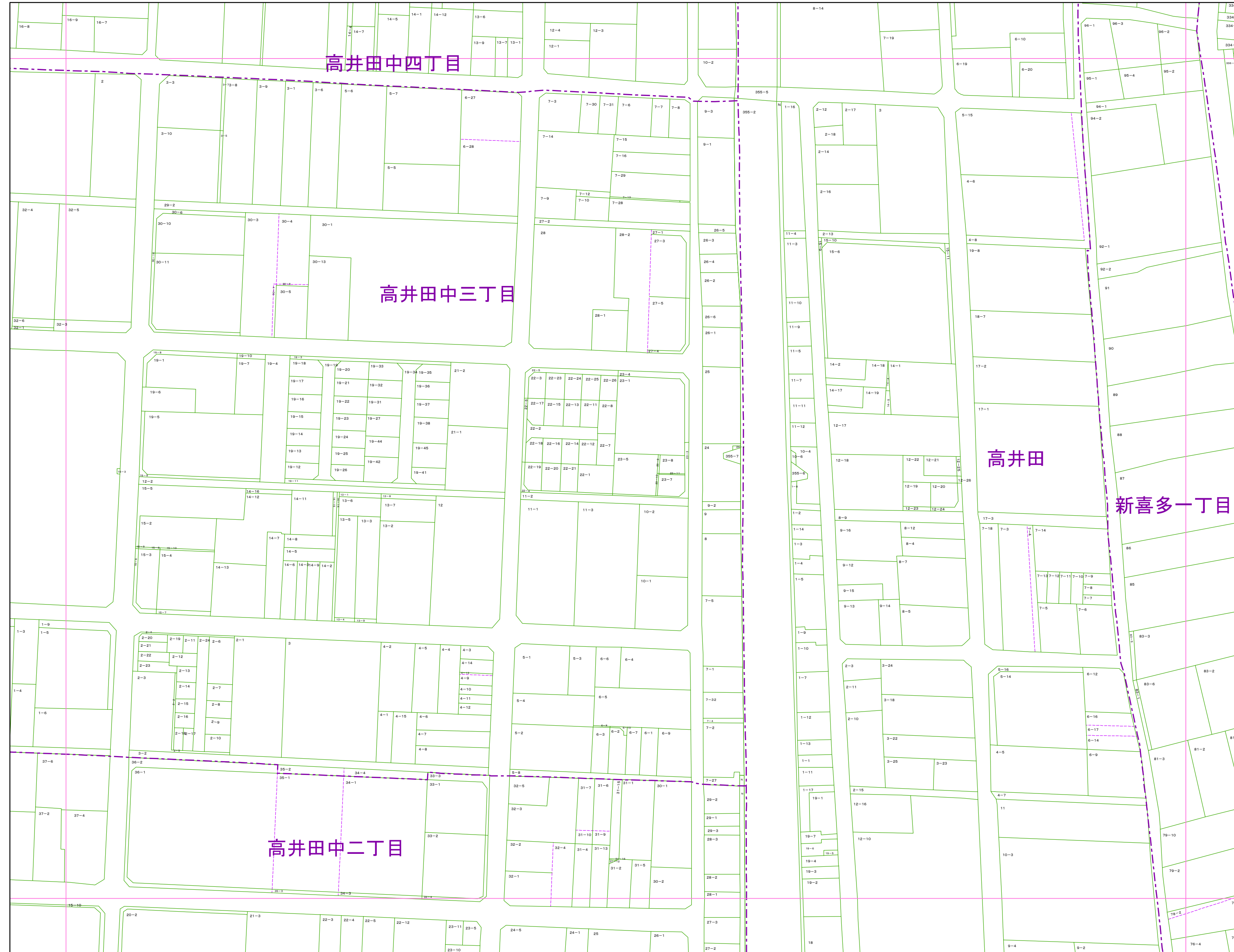


1401	1402	1403
1406	1407	1408
1411	1412	1413

- 町丁目名
- 高井田中二丁目
 - 高井田中三丁目
 - 高井田中四丁目
 - 高井田西二丁目
 - 高井田西三丁目
 - 高井田本通一丁目
 - 高井田本通二丁目
 - 高井田本通三丁目
 - 高井田本通四丁目




- 凡例
- 1234-1 地番
 - R 里道
 - W 水路
 - N 地番なし
 - 1234-1 筆界破線 (推定線)
 - 〇〇町 町丁目界
 - 図郭線



1402	1403	1404
1407	1408	1409
1412	1413	1414

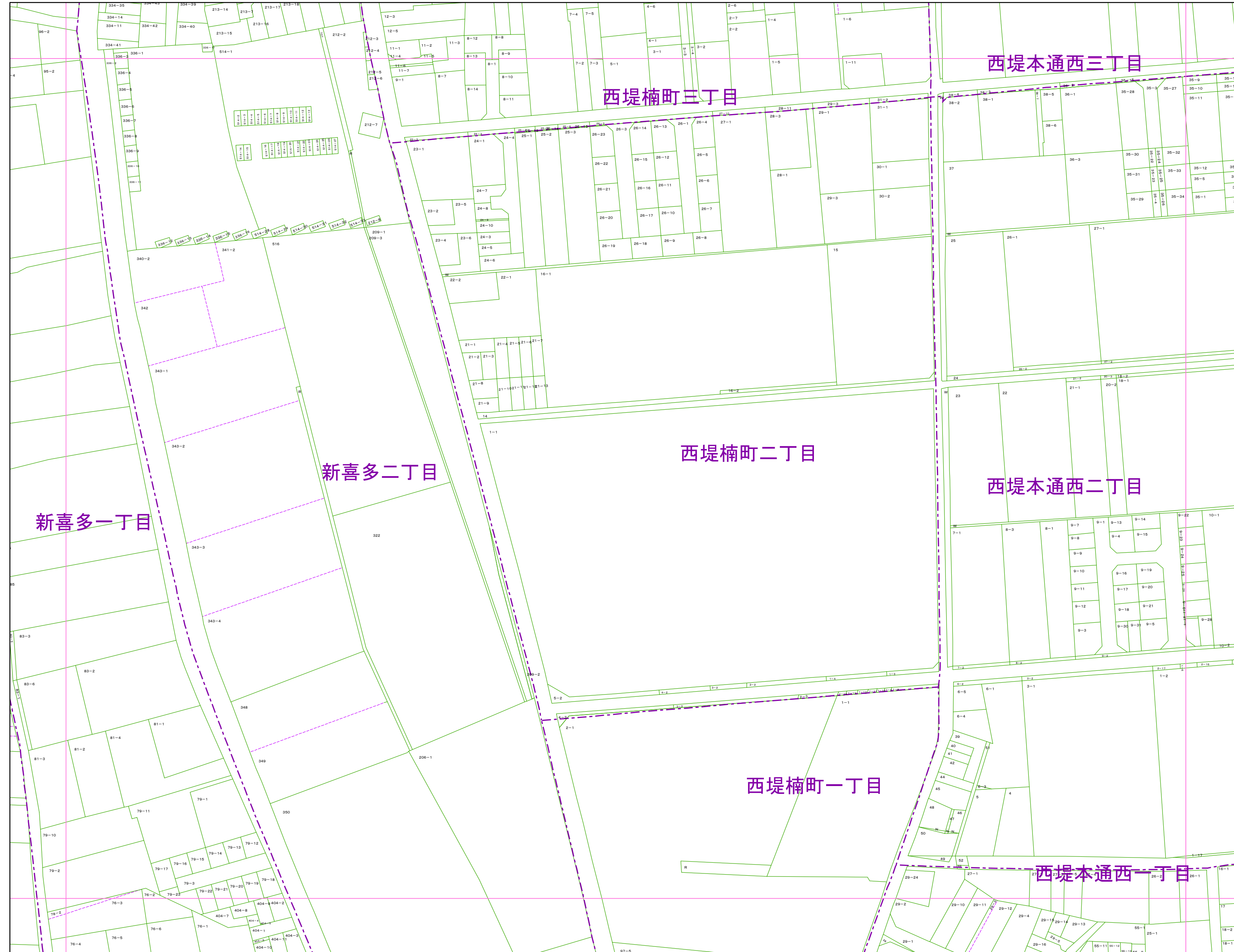
町丁目名

新喜多一丁目
高井田
高井田中二丁目
高井田中三丁目
高井田中四丁目




凡例

1234-1	地番
R	里道
W	水路
N	地番なし
1234-1	筆界破線 (推定線)
〇〇	町丁目界
—	図郭線

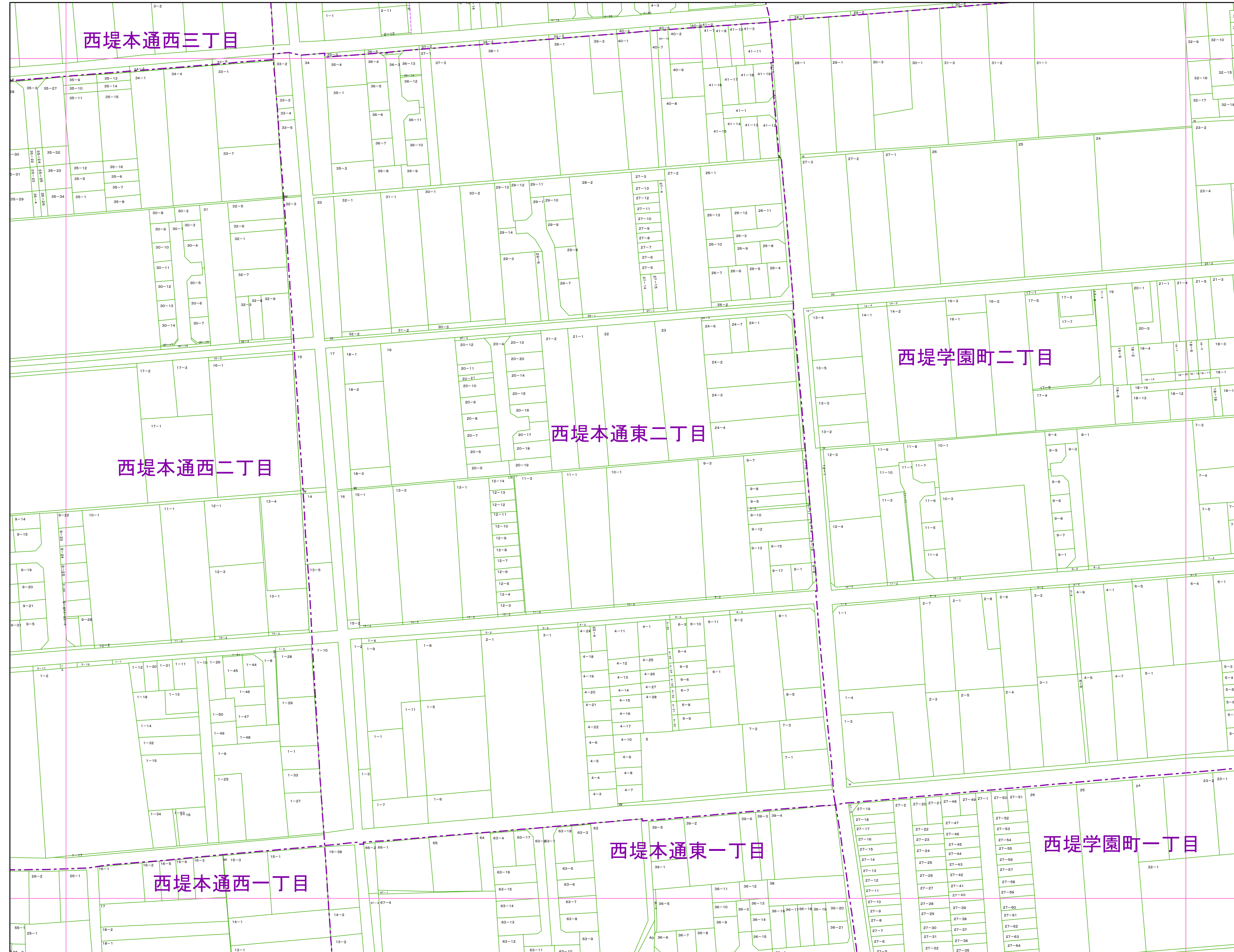


1403	1404	1405
1408	1409	1410
1413	1414	1415

- 町丁目名
- 新喜多一丁目
 - 新喜多二丁目
 - 西堤楠町一丁目
 - 西堤楠町二丁目
 - 西堤楠町三丁目
 - 西堤本通西一丁目
 - 西堤本通西二丁目
 - 西堤本通西三丁目




- 凡例
- 1234-1 地番
 - R 里道
 - W 水路
 - N 地番なし
 - 1234-1 筆界破線 (推定線)
 - 〇〇町 町丁目界
 - 図郭線

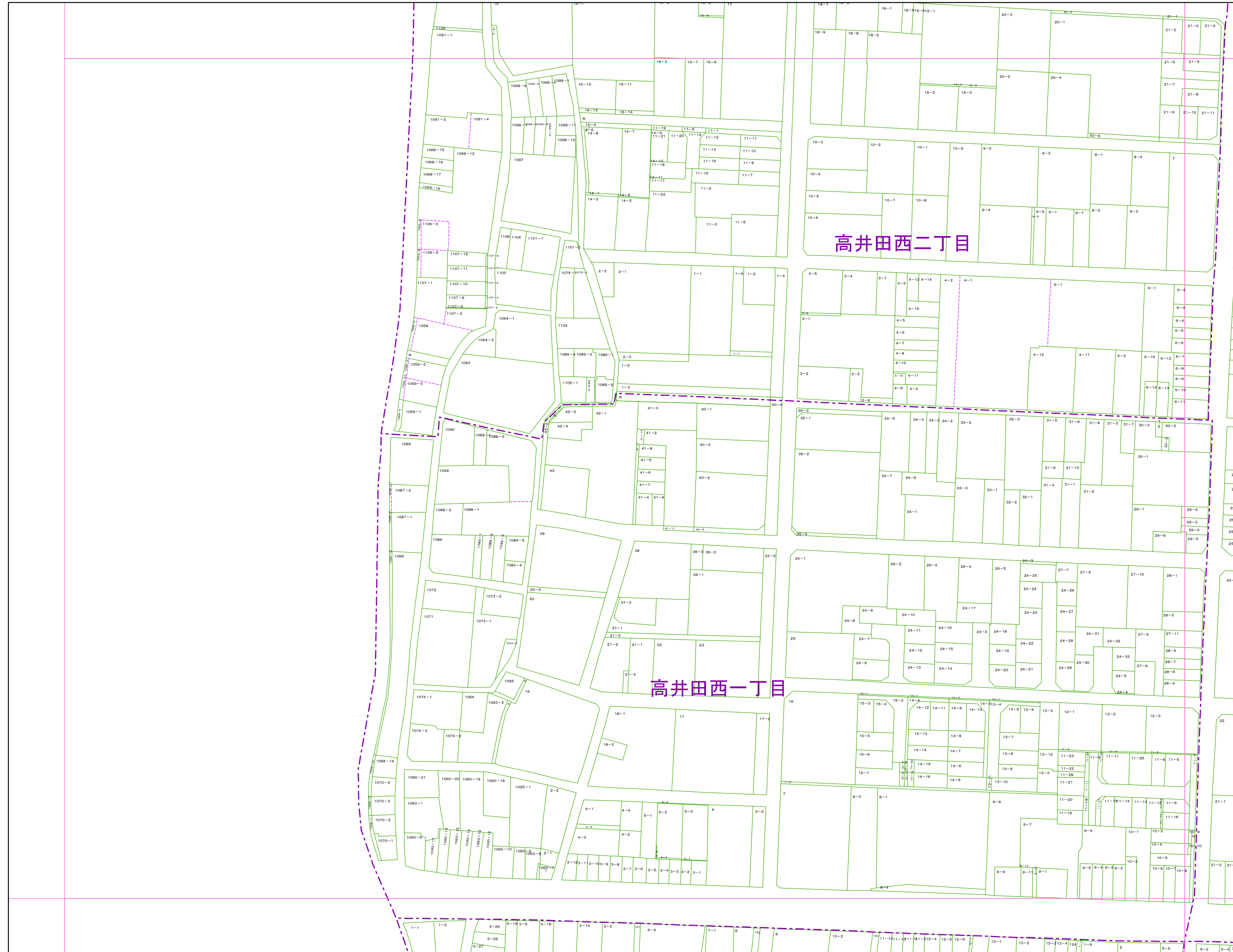


1404	1405	1501
1409	1410	1506
1414	1415	1511

- 町丁目名
- 西堤学園町一丁目
 - 西堤学園町二丁目
 - 西堤本通西一丁目
 - 西堤本通西二丁目
 - 西堤本通西三丁目
 - 西堤本通東一丁目
 - 西堤本通東二丁目




- 凡例
- 1234-1 地番
 - R 里道
 - W 水路
 - N 地番なし
 - 1234-1 筆界破線 (推定線)
 - 町丁目界
 - 図郭線



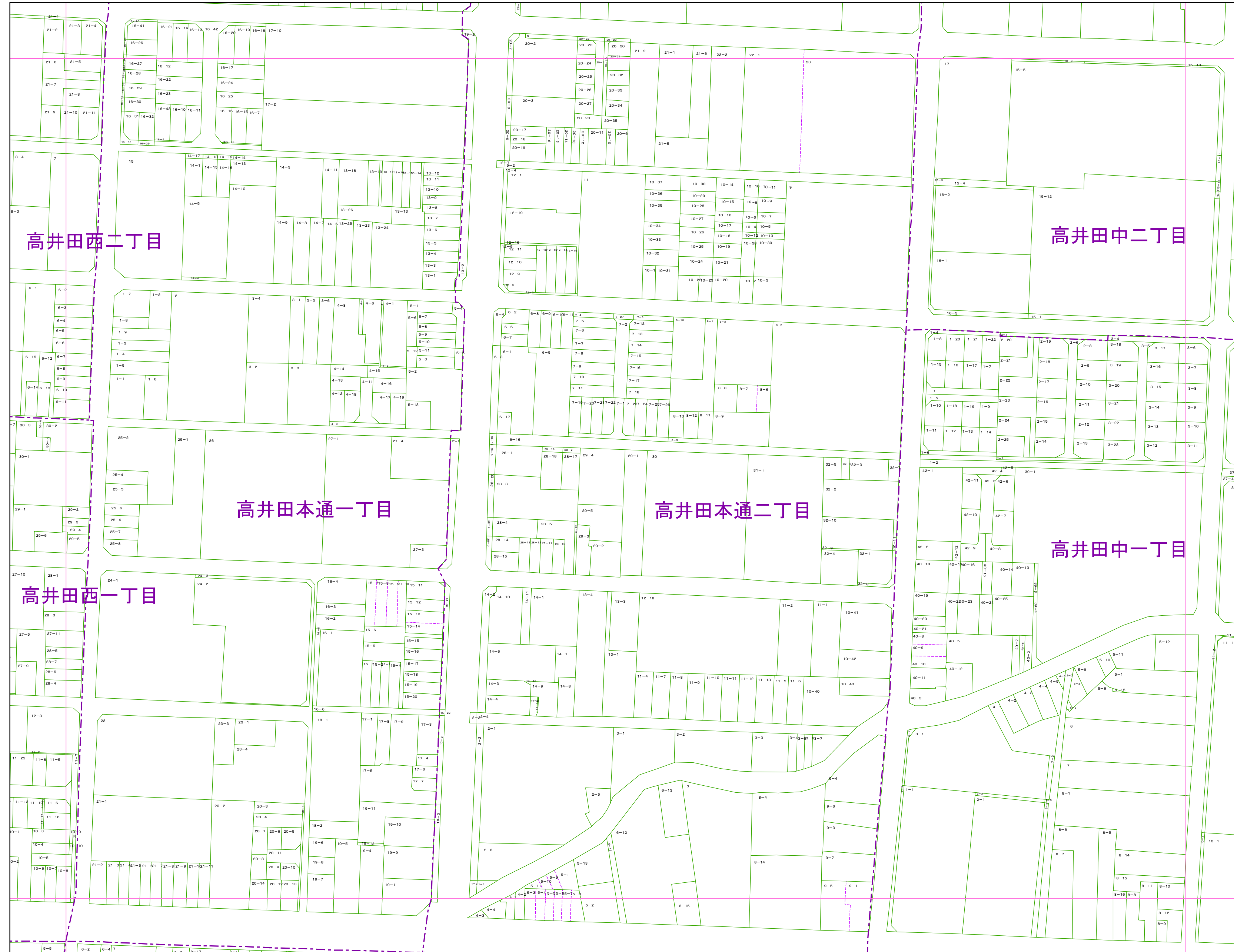
	1406	1407
	1411	1412
1320	1416	1417

町丁目名
高井田西一丁目
高井田西二丁目




凡例

1234-1	地番
R	里道
W	水路
N	地番なし
1234-1	筆界破線 (推定線)
○○町	町丁目界
□	図郭線

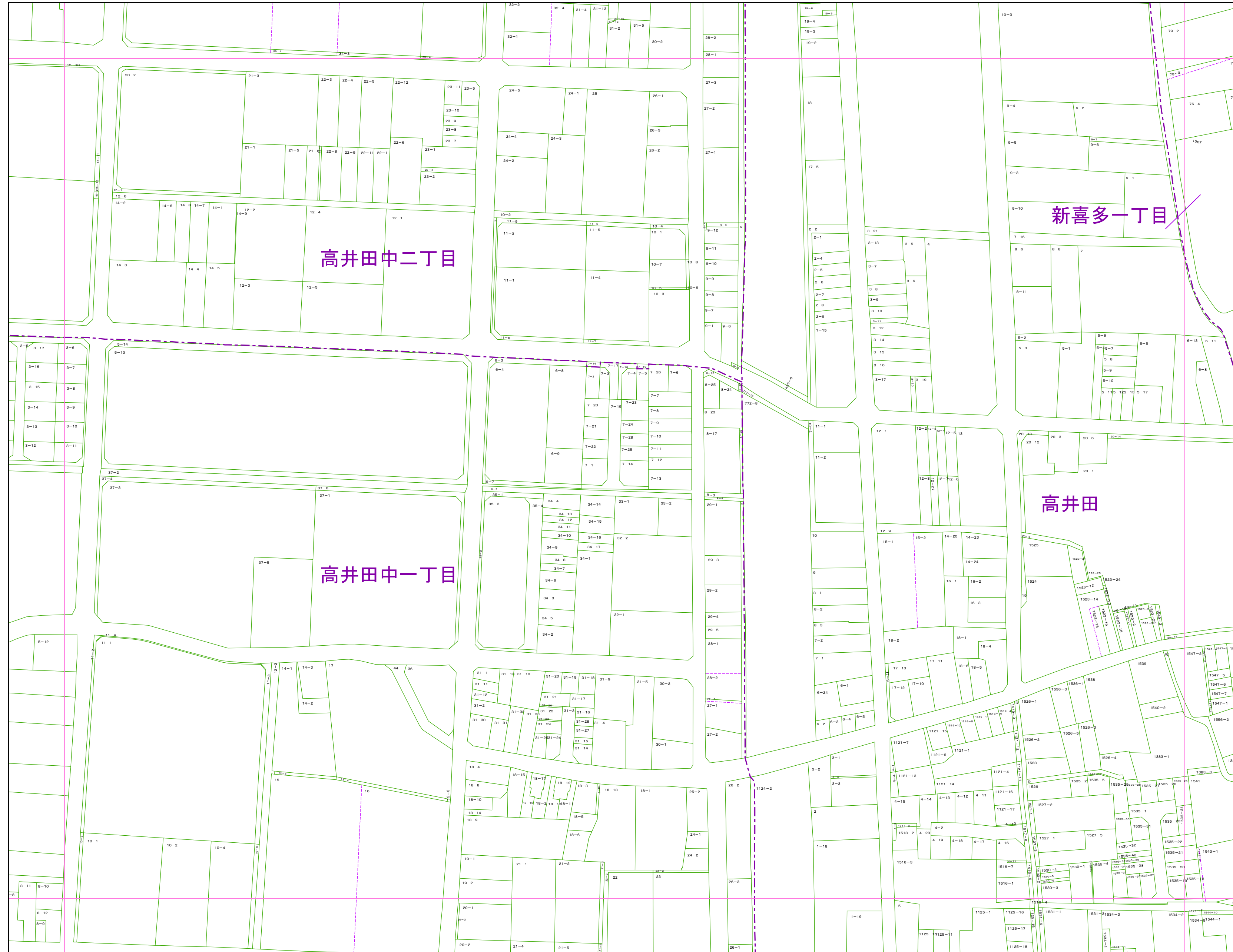


1406	1407	1408
1411	1412	1413
1416	1417	1418

- 町丁目名
- 高井田中一丁目
 - 高井田中二丁目
 - 高井田西一丁目
 - 高井田西二丁目
 - 高井田本通一丁目
 - 高井田本通二丁目




- 凡例
- 1234-1 地番
 - R 里道
 - W 水路
 - N 地番なし
 - 1234-1 筆界破線 (推定線)
 - 町 町丁目界
 - 図郭線



1407	1408	1409
1412	1413	1414
1417	1418	1419

町丁目名

新喜多一丁目
高井田
高井田中一丁目
高井田中二丁目



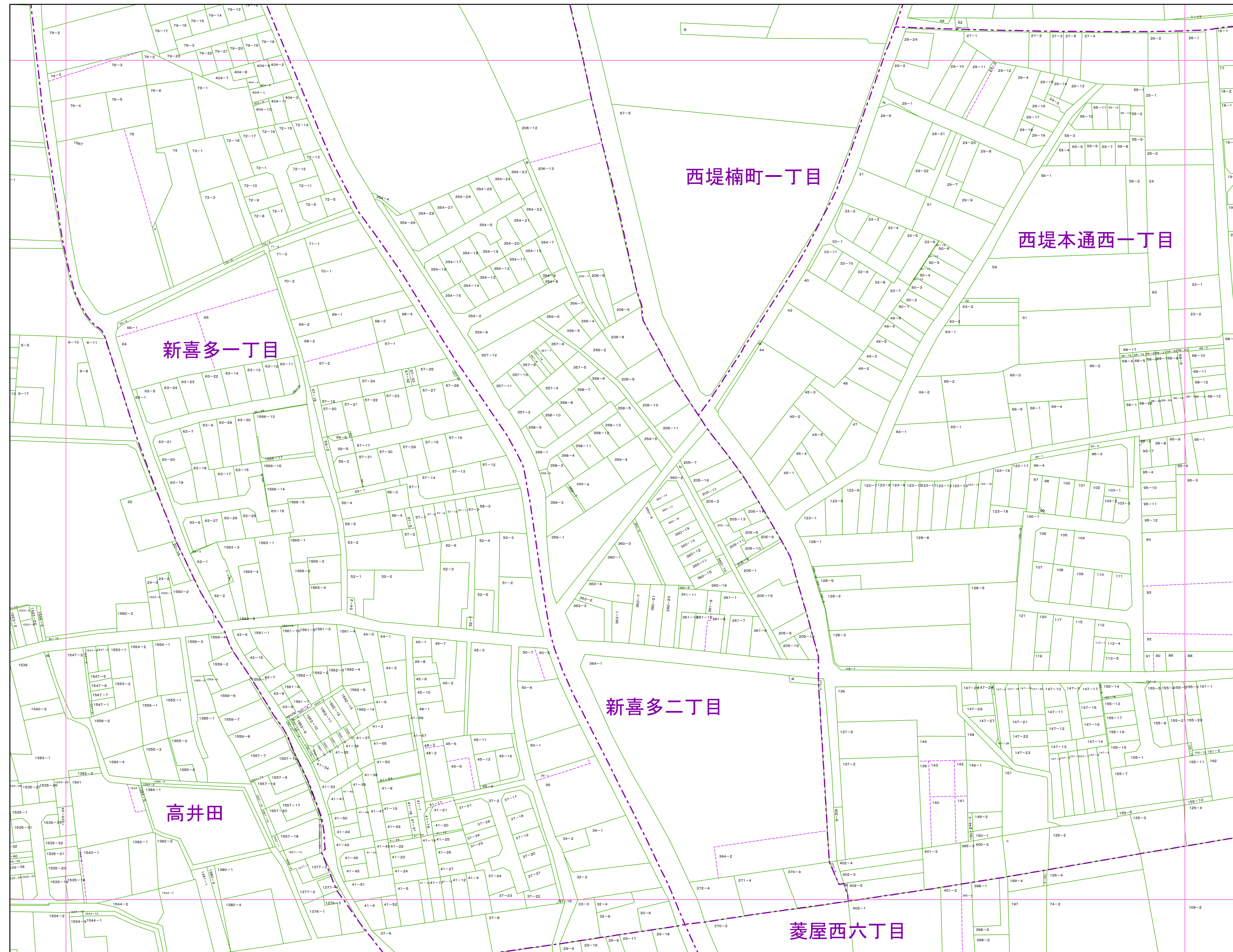
凡例

1234-1	地番
R	里道
W	水路
N	地番なし
1234-1	筆界破線 (推定線)
〇〇町	町丁目界
図郭線	図郭線

東大阪市地籍図


1414
令和6年1月1日調整

1:1,000



1408	1409	1410
1413	1414	1415
1418	1419	1420

- 町丁目名
- 新喜多一丁目
 - 新喜多二丁目
 - 高井田
 - 西堤楠町一丁目
 - 西堤本通西一丁目
 - 菱屋西六丁目




- 凡例
- 1234-1 地番
 - R 里道
 - W 水路
 - N 地番なし
 - 1234-1 筆界破線 (推定線)
 - 〇〇町 町丁目界
 - 図郭線



1409	1410	1506
1414	1415	1511
1419	1420	1516

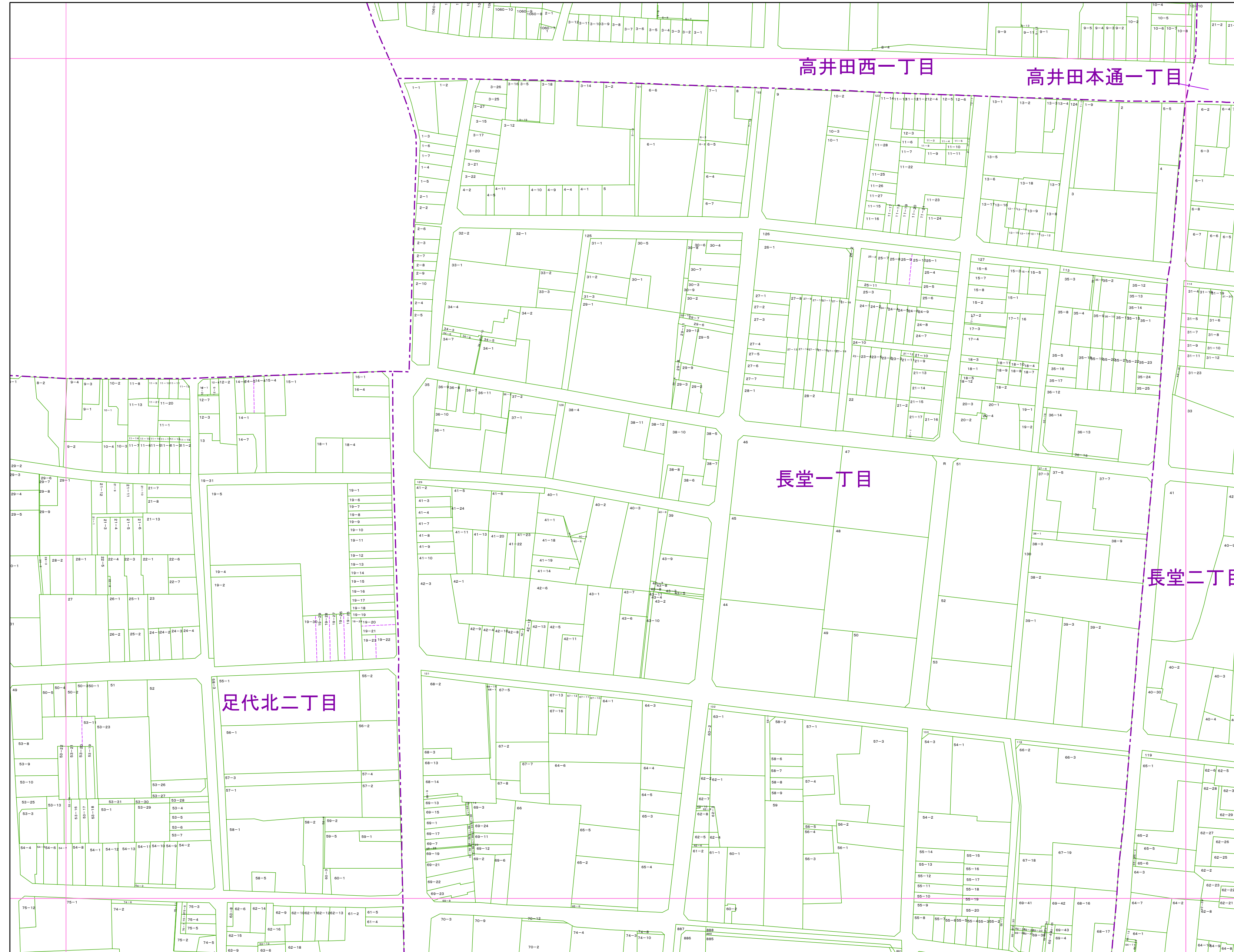
町丁目名

西堤学園町一丁目
西堤本通西一丁目
西堤本通東一丁目
菱屋西六丁目
御厨栄町二丁目



凡例


1234-1	地番
R	里道
W	水路
N	地番なし
1234-1	筆界破線 (推定線)
〇〇町	町丁目界
図郭線	図郭線



	1411	1412
1320	1416	1417
1325	1421	1422

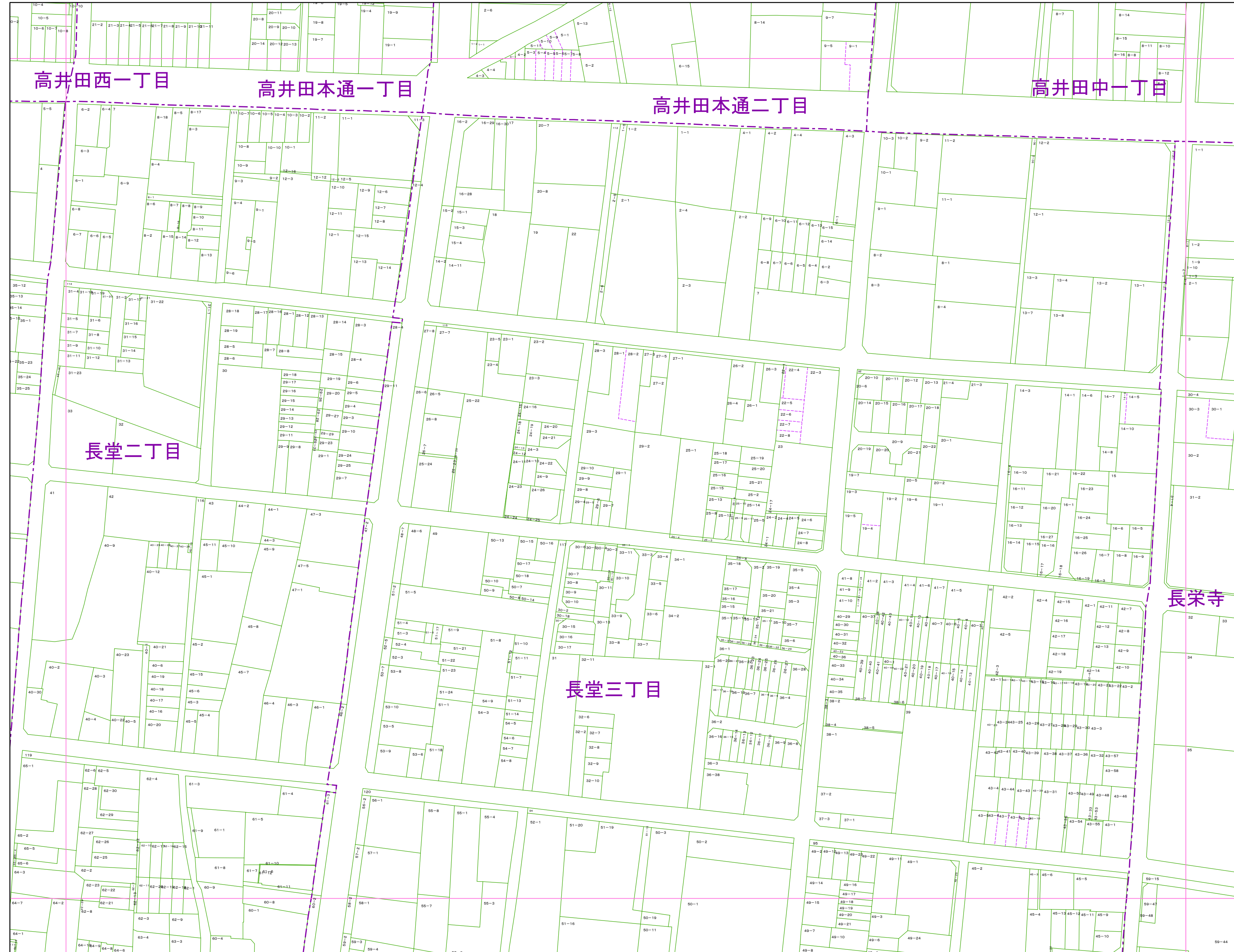
町丁目名

足代北二丁目
高井田西一丁目
高井田本通一丁目
長堂一丁目
長堂二丁目




凡例

1234-1	地番
R	里道
W	水路
N	地番なし
1234-1	筆界破線 (推定線)
〇〇町	町丁目界
—	図郭線



1411	1412	1413
1416	1417	1418
1421	1422	1423

- 町丁目名
- 高井田中一丁目
 - 高井田西一丁目
 - 高井田本通一丁目
 - 高井田本通二丁目
 - 長栄寺
 - 長堂二丁目
 - 長堂三丁目



凡例


- 1234-1 地番
- R 里道
- W 水路
- N 地番なし
- 1234-1 筆界破線 (推定線)
- 町丁目界
- 図郭線



1412	1413	1414
1417	1418	1419
1422	1423	1424

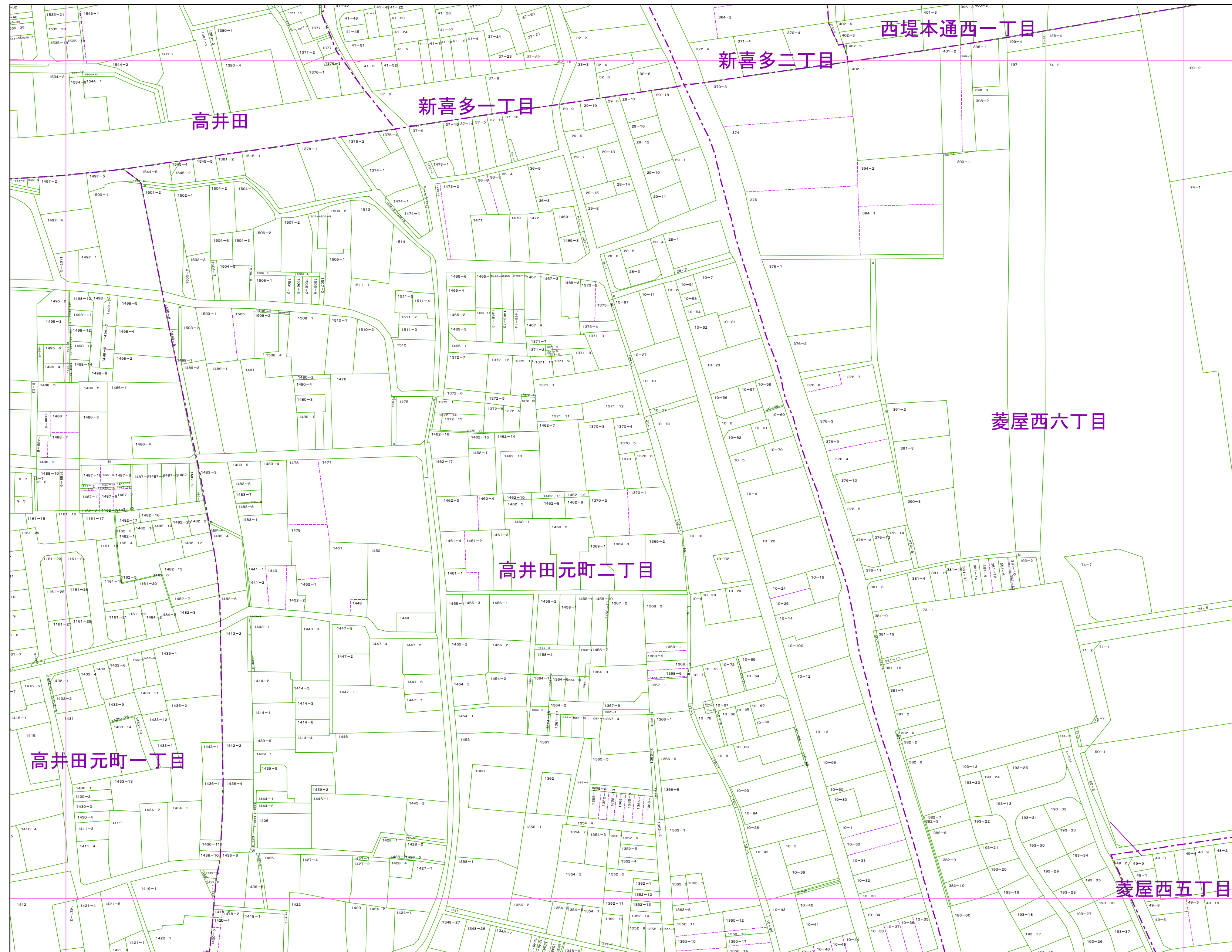
町丁目名

高井田
高井田中一丁目
高井田元町一丁目
長栄寺




凡例

1234-1	地番
R	里道
W	水路
N	地番なし
1234-1	筆界破線 (推定線)
〇〇町	町丁目界
—	図郭線

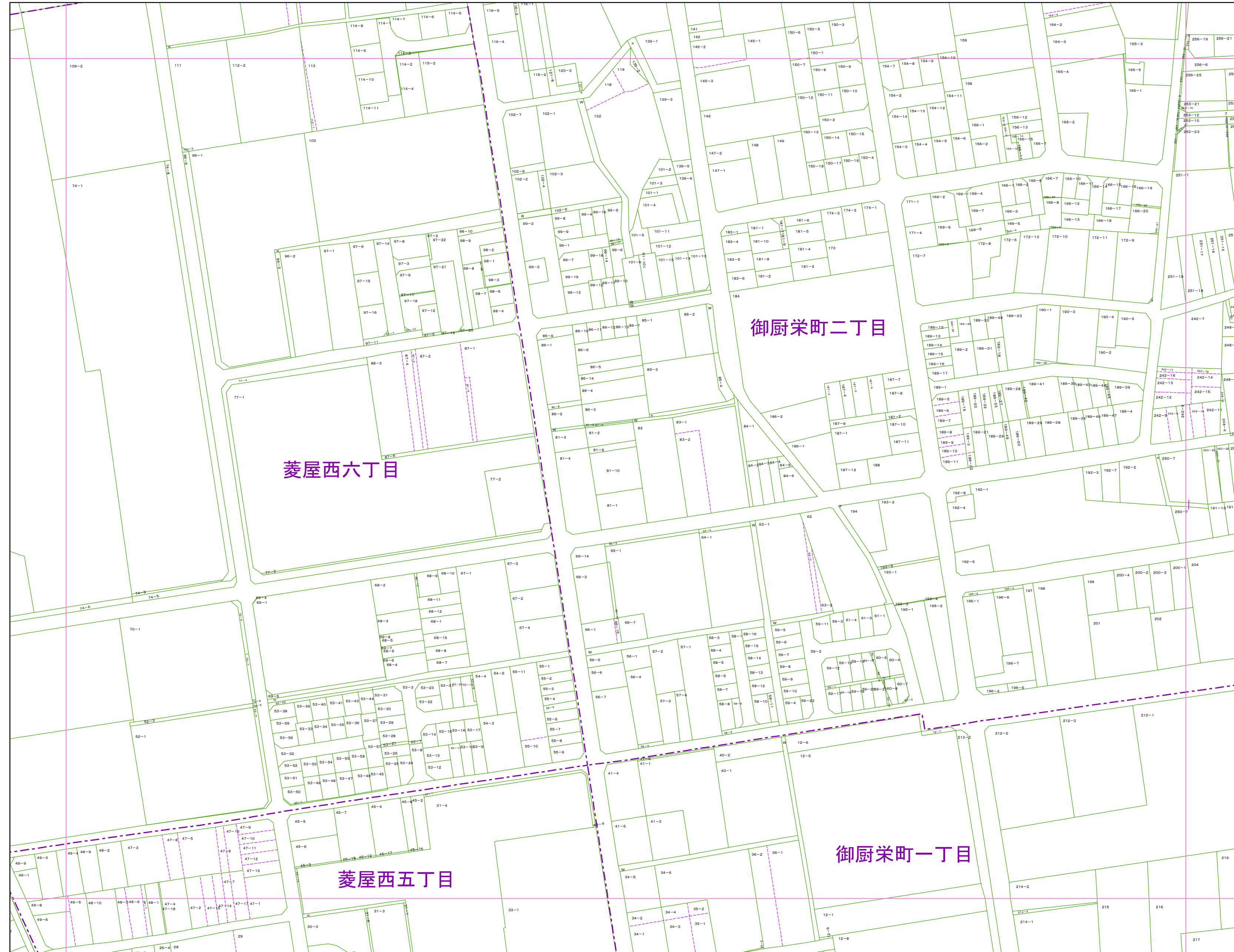


1413	1414	1415
1418	1419	1420
1423	1424	1425

- 町丁目名
- 新喜多一丁目
 - 新喜多二丁目
 - 高井田
 - 高井田元町一丁目
 - 高井田元町二丁目
 - 西堤本通西一丁目
 - 菱屋西五丁目
 - 菱屋西六丁目



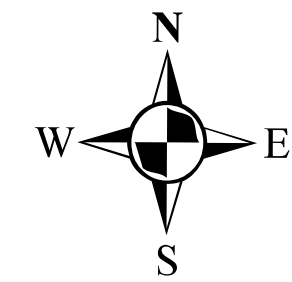
- 凡例
- 1234-1 地番
 - R 里道
 - W 水路
 - N 地番なし
 - 1234-1 筆界破線 (推定線)
 - 〇〇町 町丁目界
 - 図郭線



1414	1415	1511
1419	1420	1516
1424	1425	1521

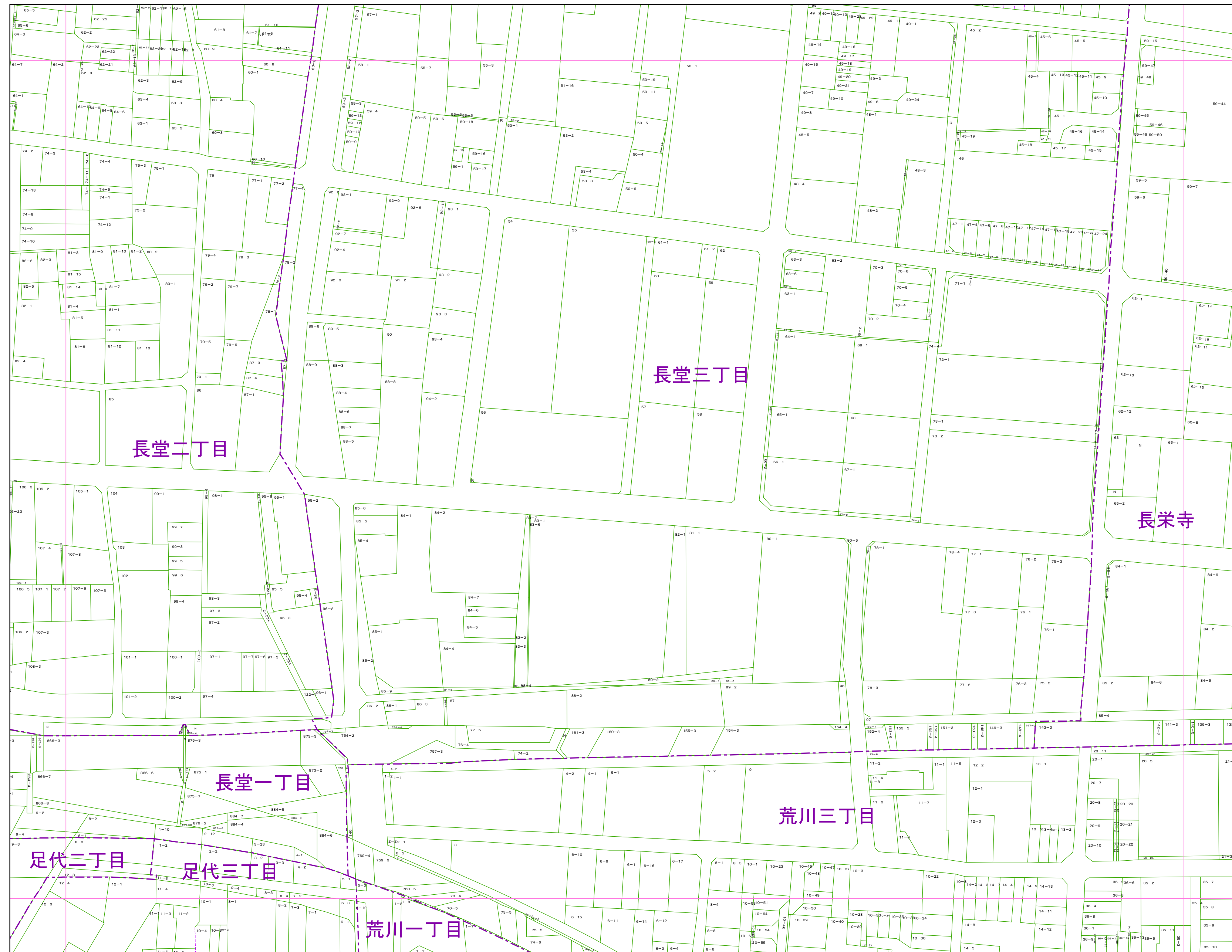
町丁目名

菱屋西五丁目
 菱屋西六丁目
 御厨栄町一丁目
 御厨栄町二丁目



凡例


1234-1	地番
R	里道
W	水路
N	地番なし
1234-1	筆界破線 (推定線)
〇〇	町丁目界
—	図郭線



1416	1417	1418
1421	1422	1423
2101	2102	2103

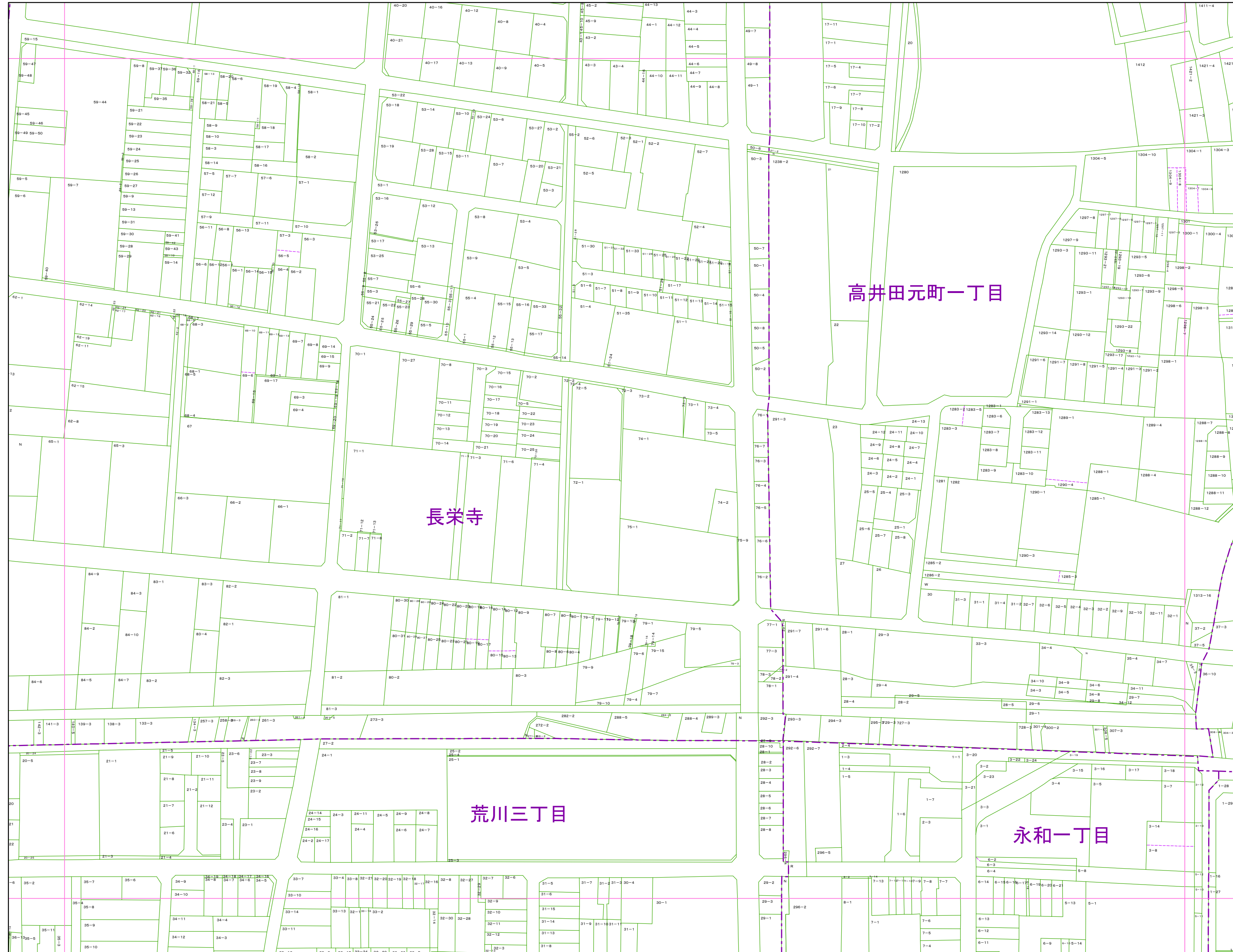
町丁目名

足代二丁目
足代三丁目
荒川一丁目
荒川三丁目
長栄寺
長堂一丁目
長堂二丁目
長堂三丁目




凡例

1234-1	地番
R	里道
W	水路
N	地番なし
1234-1	筆界破線 (推定線)
〇〇町	町丁目界
—	図郭線



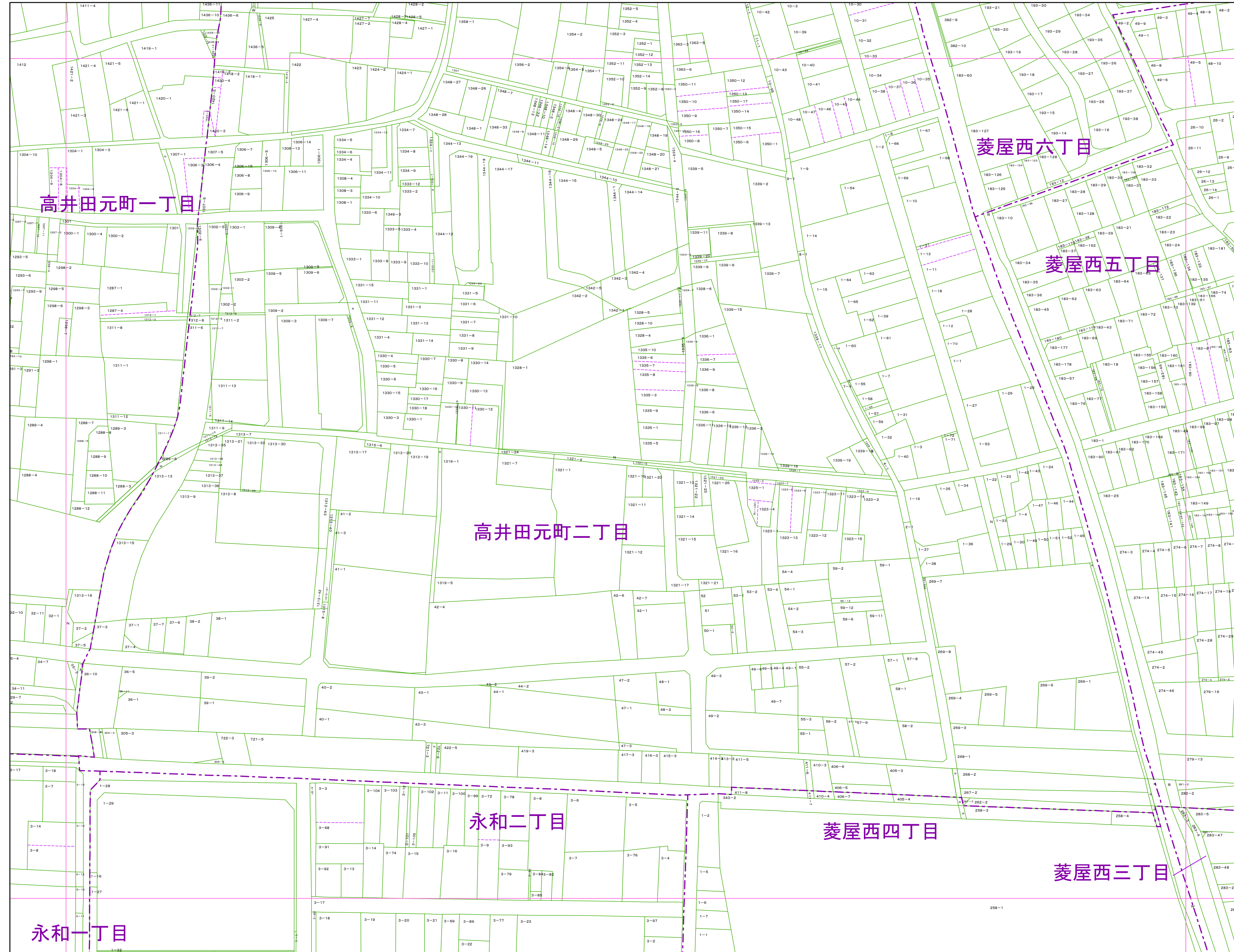
1417	1418	1419
1422	1423	1424
2102	2103	2104

町丁目名
 荒川三丁目
 永和一丁目
 高井田元町一丁目
 長栄寺




凡例

- 1234-1 地番
- R 里道
- W 水路
- N 地番なし
- 1234-1 筆界破線 (推定線)
- 〇〇町 町丁目界
- 図郭線



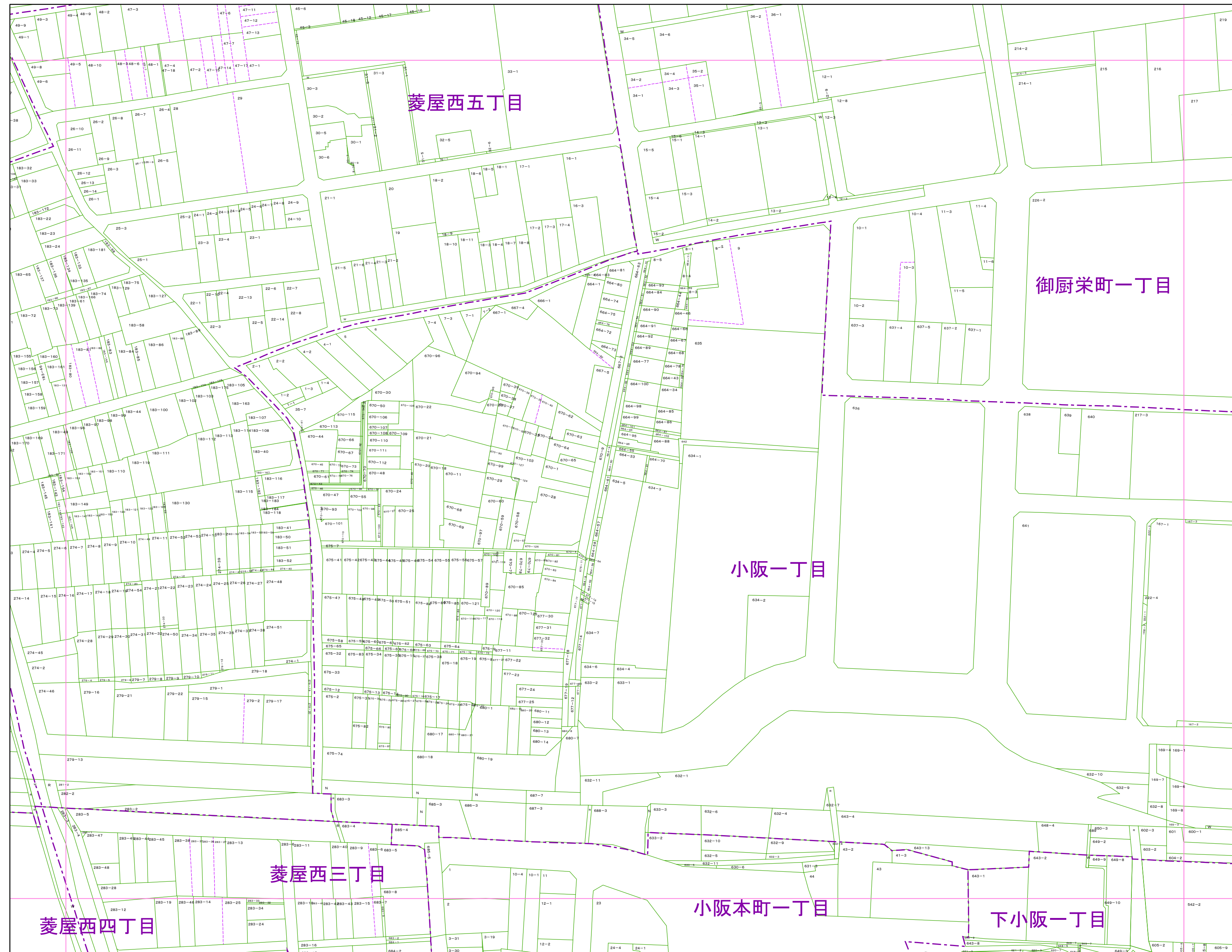
1418	1419	1420
1423	1424	1425
2103	2104	2105

- 町丁目名
- 永和一丁目
 - 永和二丁目
 - 高井田元町一丁目
 - 高井田元町二丁目
 - 菱屋西三丁目
 - 菱屋西四丁目
 - 菱屋西五丁目
 - 菱屋西六丁目




凡例

- 1234-1 地番
- R 里道
- W 水路
- N 地番なし
- 1234-1 筆界破線 (推定線)
- 〇〇町 町丁目界
- 図郭線



1419	1420	1516
1424	1425	1521
2104	2105	2201

- 町丁目名
- 小阪一丁目
 - 小阪本町一丁目
 - 下小阪一丁目
 - 菱屋西三丁目
 - 菱屋西四丁目
 - 菱屋西五丁目
 - 御厨栄町一丁目



- 凡例
- 1234-1 地番
 - R 里道
 - W 水路
 - N 地番なし
 - 1234-1 筆界破線 (推定線)
 - 〇〇町 町丁目界
 - 図郭線