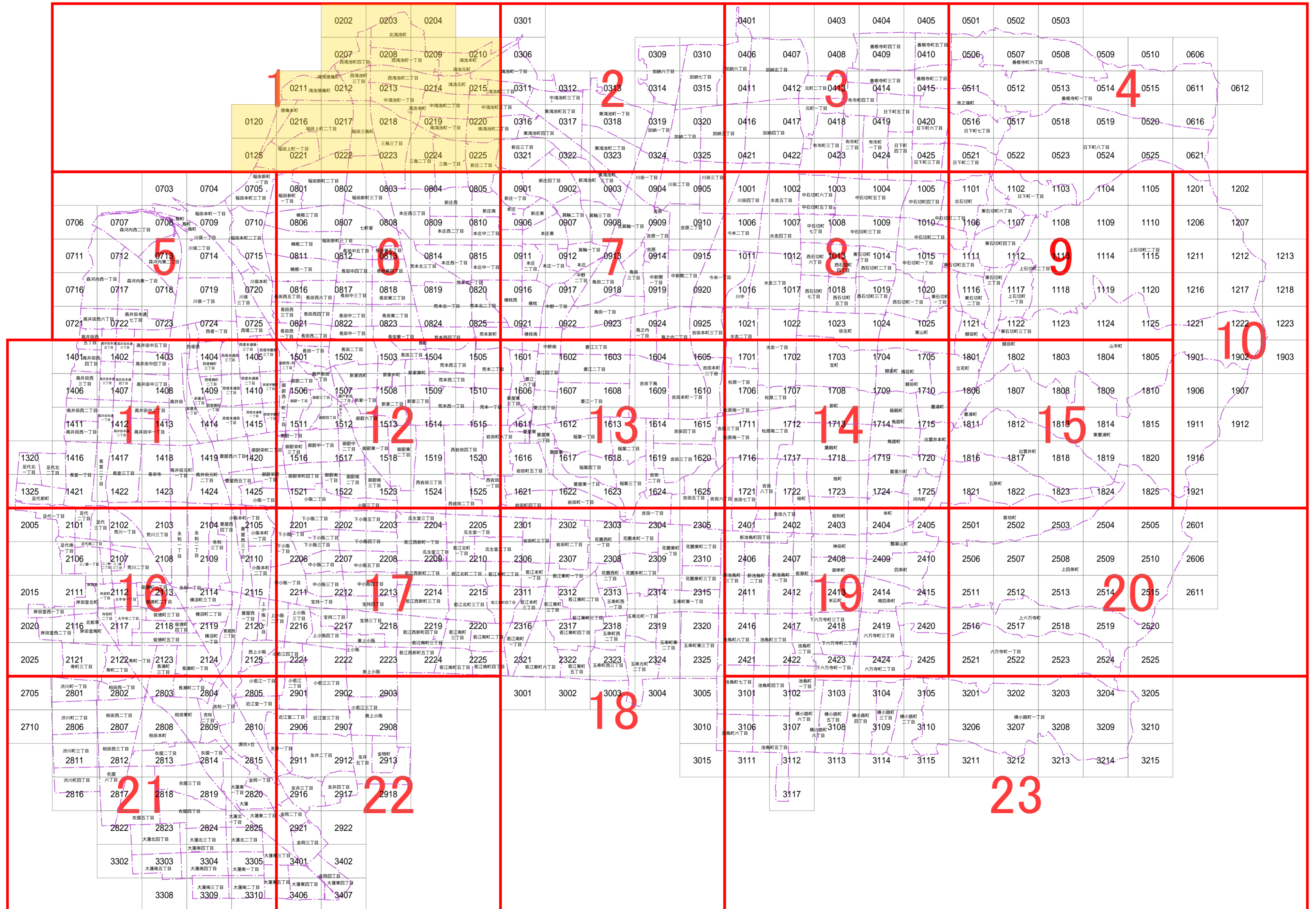
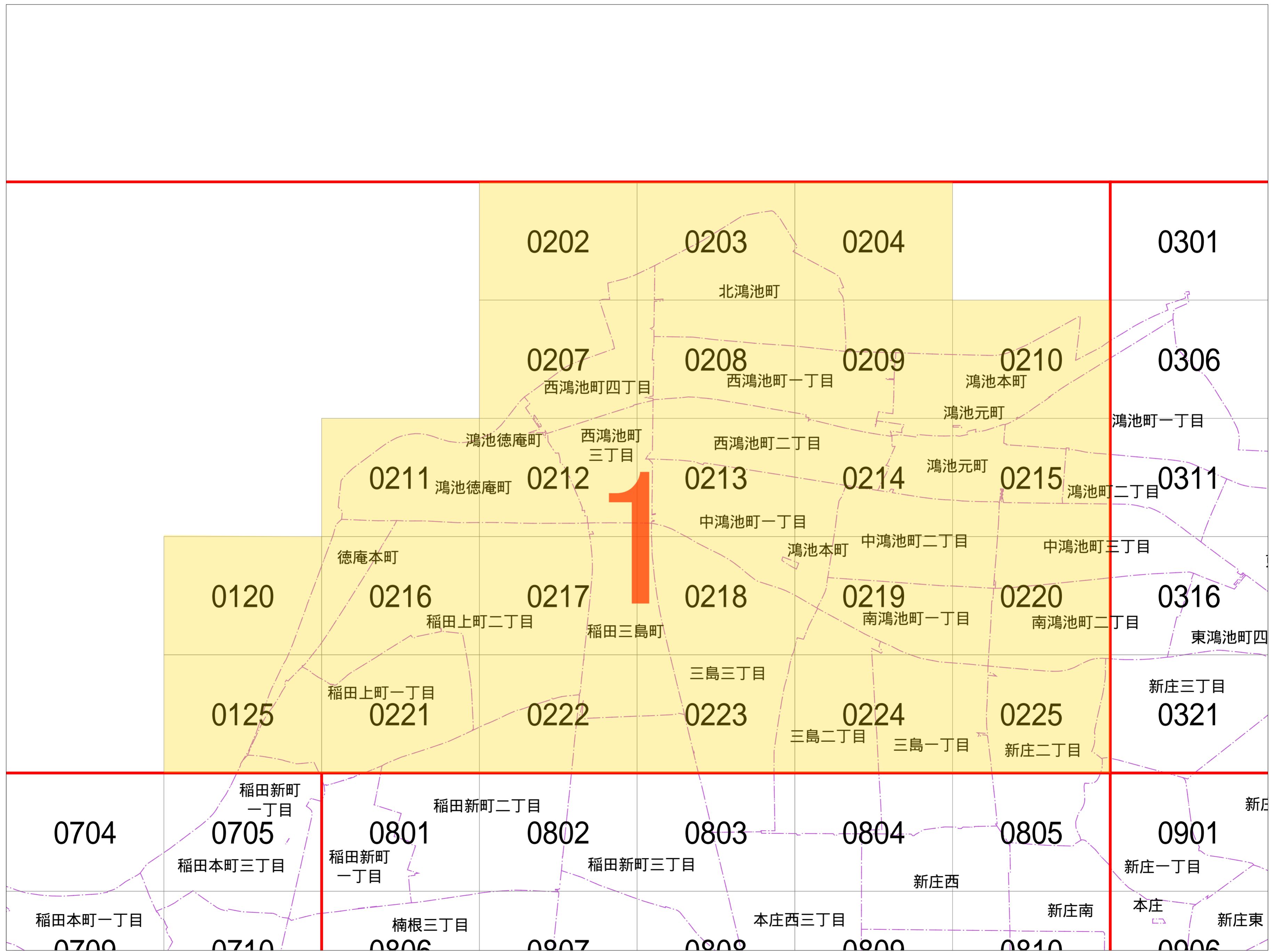


# 東大阪市索引図



東大阪市 索引図

1




1

1:1,000

# 東大阪市地籍図


0120  
令和6年1月1日調整



	0211
0120	0216
0125	0221

町丁目名

稲田上町二丁目  
徳庵本町



凡例

1234-1	地番
R	里道
W	水路
N	地番なし
1234-1	筆界破線 (推定線)
〇〇町	町丁目界
—	図郭線

令和6年3月作成  
0120

この地籍図は固定資産の評価の目的以外には使用できませんので、  
法律行為(売買、相続等)をする場合には法務局備付の図面によってください。

1:1,000

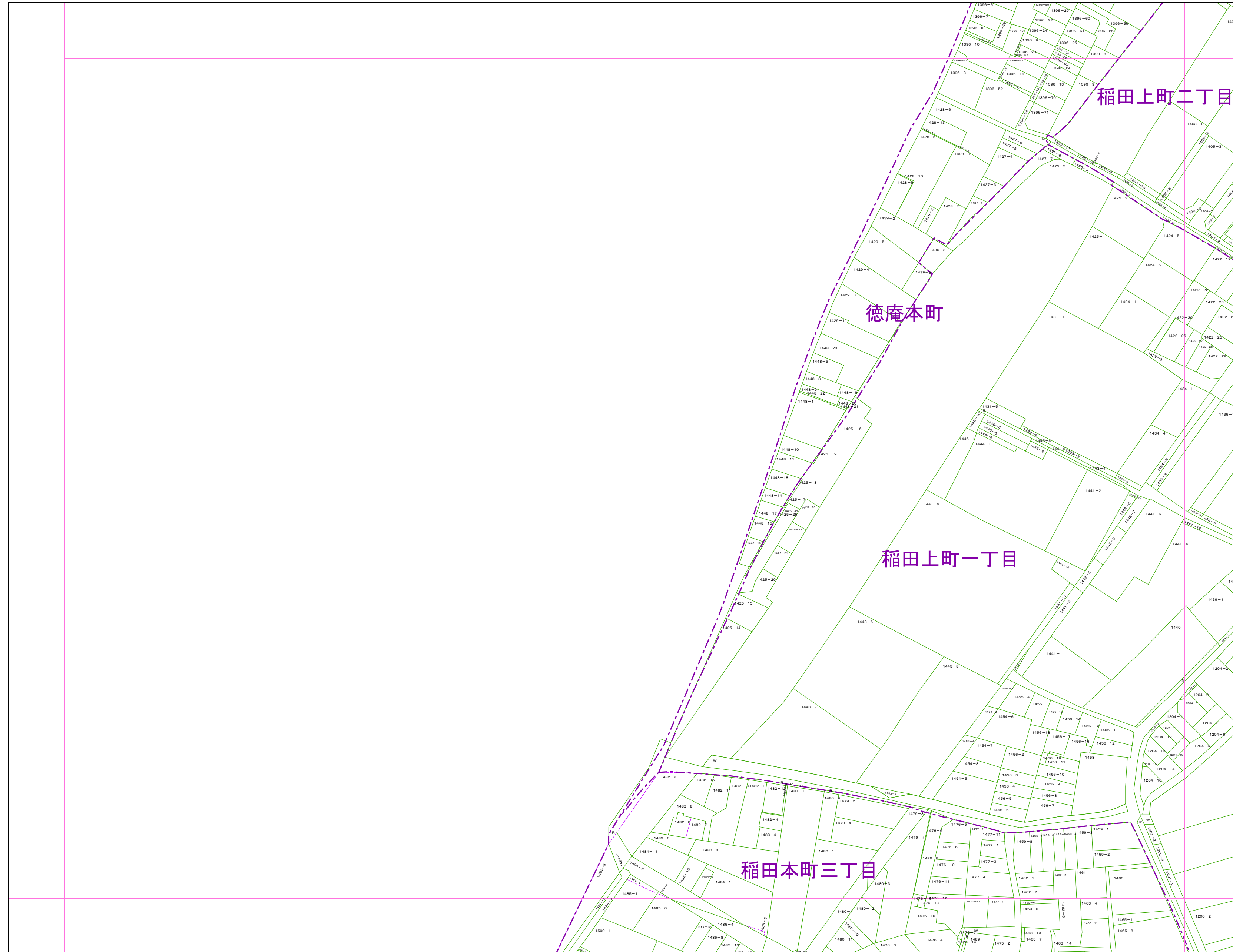
東大阪市税務部 0120



1:1,000

# 東大阪市地籍図

0125  
令和6年1月1日調整



	0120	0216
	0125	0221
0704	0705	0801

町丁目名

稲田上町一丁目
稲田上町二丁目
稲田本町三丁目
徳庵本町



凡例

1234-1	地番
R	里道
W	水路
N	地番なし
1234-1	筆界破線 (推定線)
〇〇町	町丁目界
—	図郭線



1:1,000


# 東大阪市地籍図

0203  
令和6年1月1日調整



0202	0203	0204
0207	0208	0209

町丁目名  
北鴻池町  
西鴻池町四丁目



## 凡例

- 1234-1 地番
- R 里道
- W 水路
- N 地番なし
- 1234-1 筆界破線 (推定線)
- 〇〇町 町丁目界
- 図郭線

令和6年3月作成  
0203

この地籍図は固定資産の評価の目的以外には使用できませんので、  
法律行為(売買、相続等)をする場合には法務局備付の図面によってください。

1:1,000

東大阪市税務部 0203



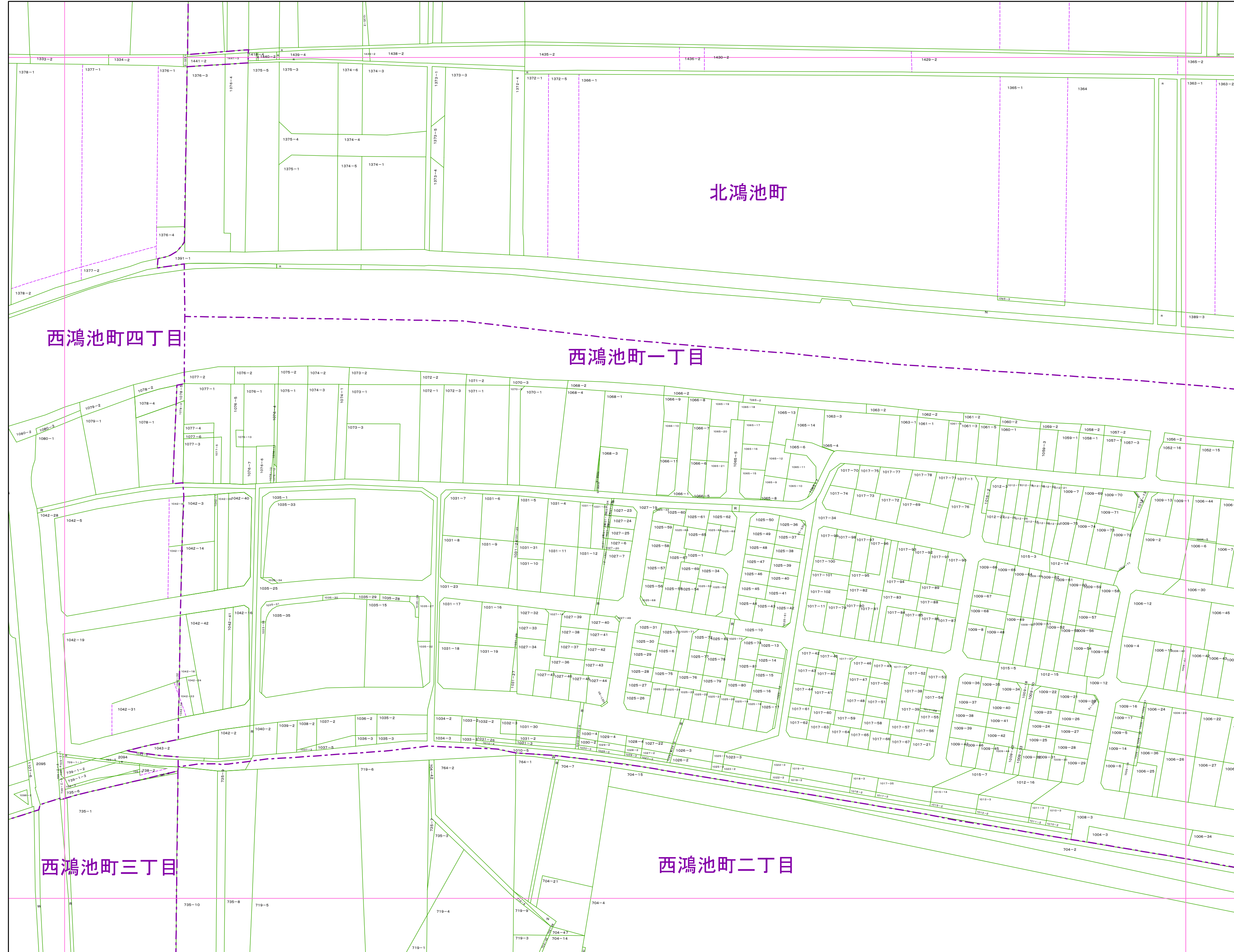




1:1,000

# 東大阪市地籍図

0208  
令和6年1月1日調整



0202	0203	0204
0207	0208	0209
0212	0213	0214

町丁目名

北鴻池町  
西鴻池町一丁目  
西鴻池町二丁目  
西鴻池町三丁目  
西鴻池町四丁目



凡例

1234-1	地番
R	里道
W	水路
N	地番なし
1234-1	筆界破線 (推定線)
〇〇町	町丁目界
〰	図郭線

令和6年3月作成  
0208

この地籍図は固定資産の評価の目的以外には使用できませんので、  
法律行為(売買、相続等)をする場合には法務局備付の図面によってください。

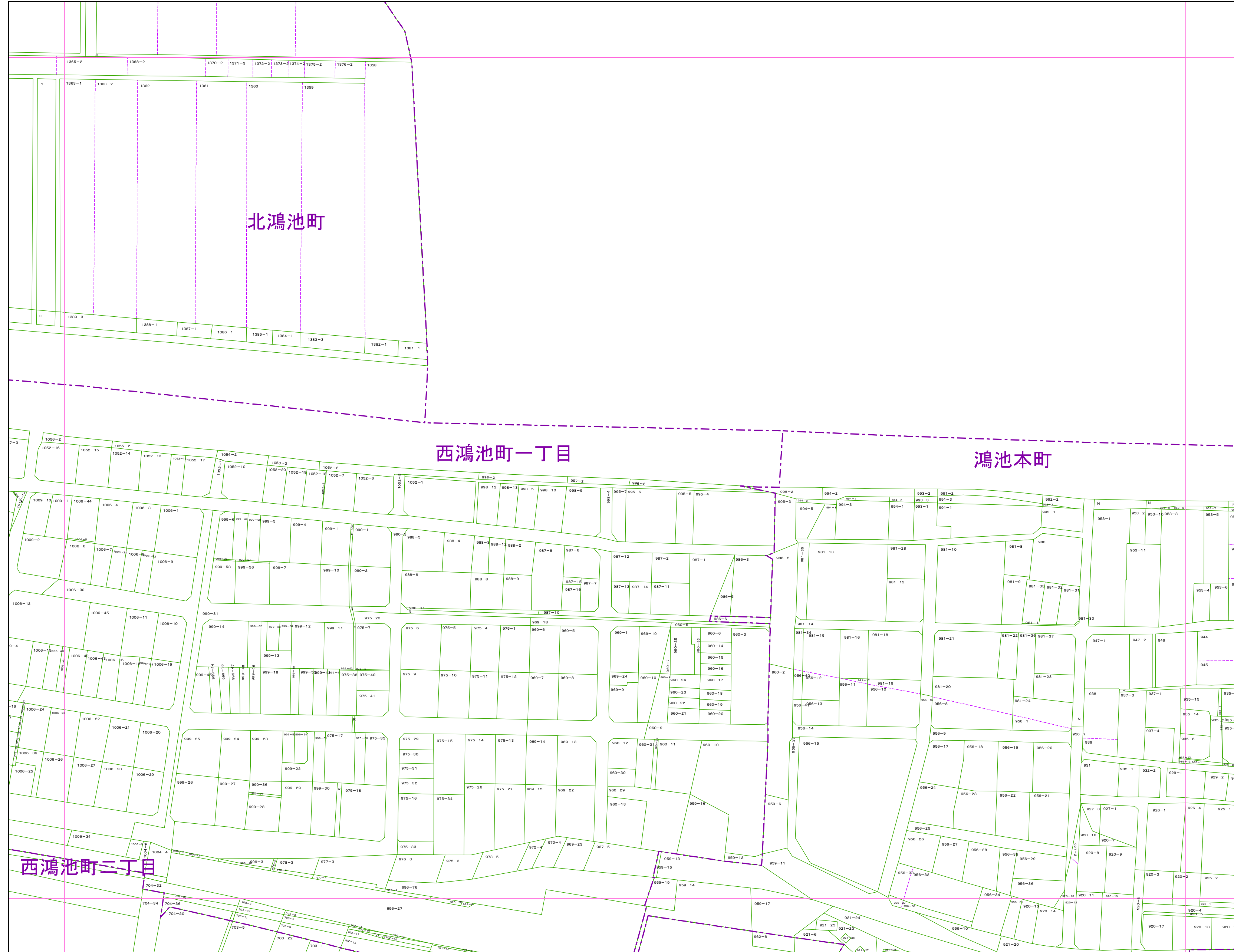
1:1,000

東大阪市税務部 0208

1:1,000

# 東大阪市地籍図


0209  
令和6年1月1日調整



0203	0204	
0208	0209	0210
0213	0214	0215

町丁目名

北鴻池町  
 鴻池本町  
 西鴻池町一丁目  
 西鴻池町二丁目



## 凡例

- 1234-1 地番
- R 里道
- W 水路
- N 地番なし
- 1234-1 筆界破線 (推定線)
- 〇〇町 町丁目界
- 図郭線

令和6年3月作成  
0209

この地籍図は固定資産の評価の目的以外には使用できませんので、  
法律行為(売買、相続等)をする場合には法務局備付の図面によってください。

1:1,000

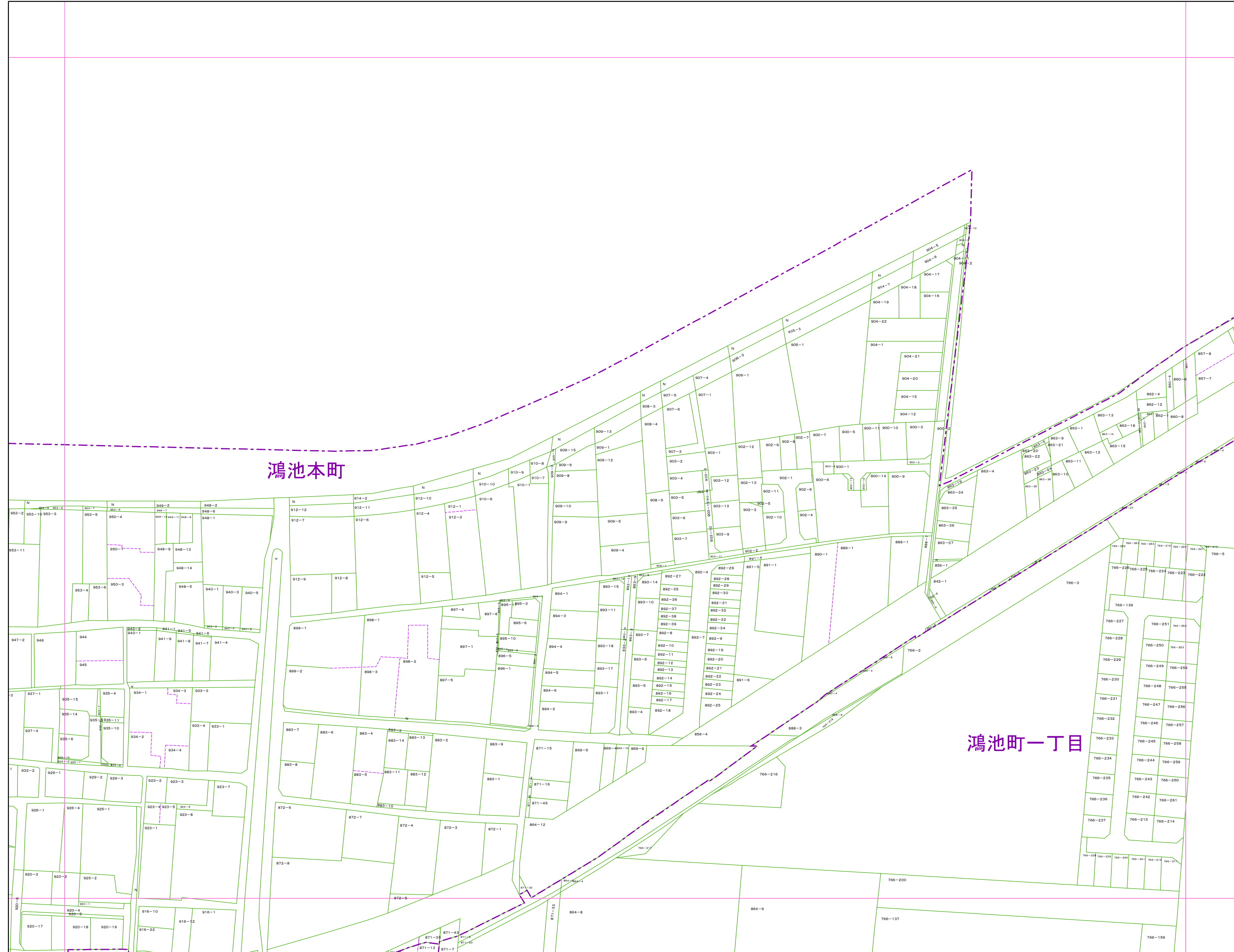
東大阪市税務部 0209



1:1,000

# 東大阪市地籍図


0210  
令和6年1月1日調整



0204		0301
0209	0210	0306
0214	0215	0311

町丁目名

鴻池町一丁目  
鴻池本町



## 凡例

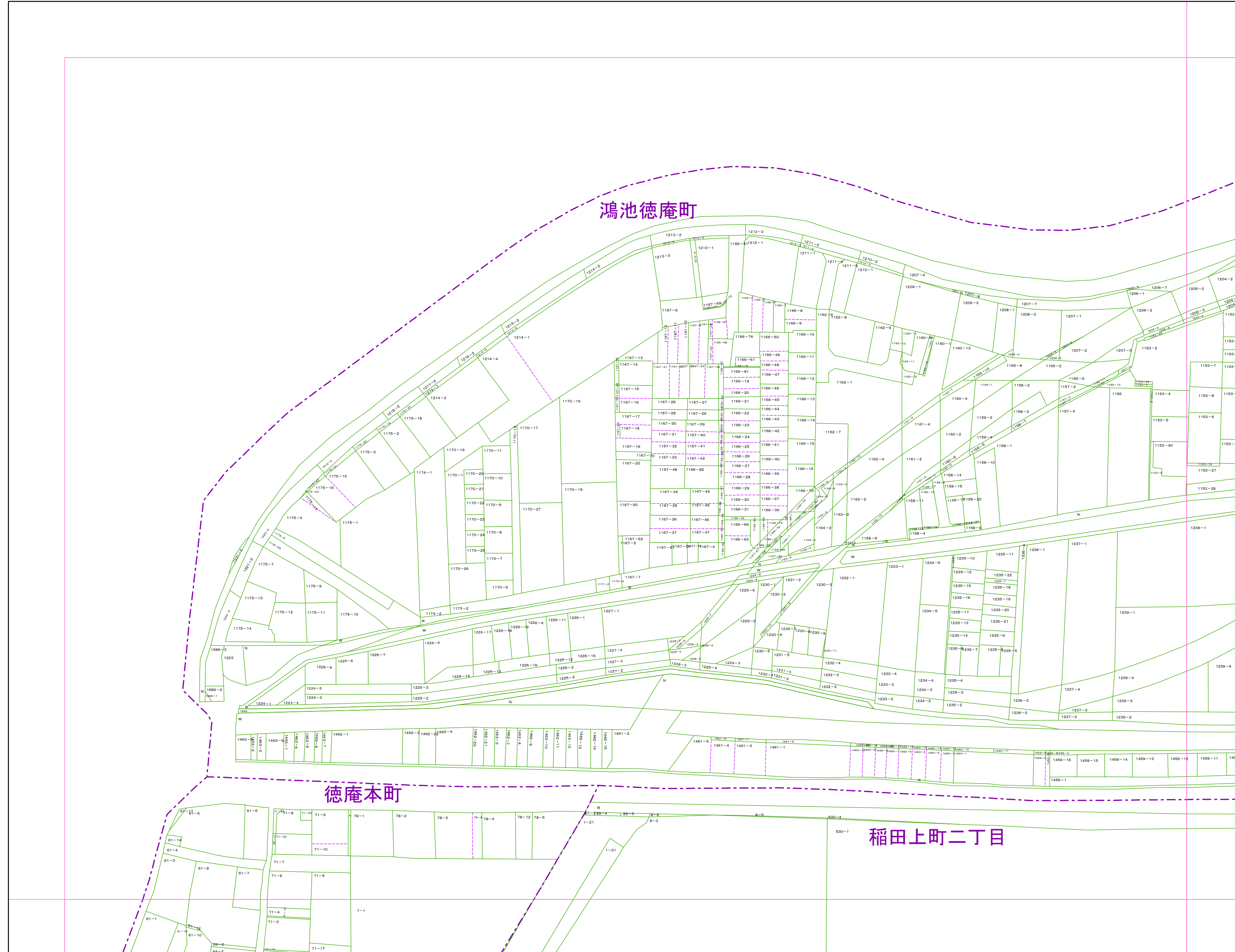
- 1234-1 地番
- R 里道
- W 水路
- N 地番なし
- 1234-1 筆界破線 (推定線)
- 〇〇町 町丁目界
- 図郭線

令和6年3月作成  
0210

この地籍図は固定資産の評価の目的以外には使用できませんので、  
法律行為(売買、相続等)をする場合には法務局備付の図面によってください。

1:1,000

東大阪市税務部 0210



		0207
	0211	0212
0120	0216	0217

町丁目名

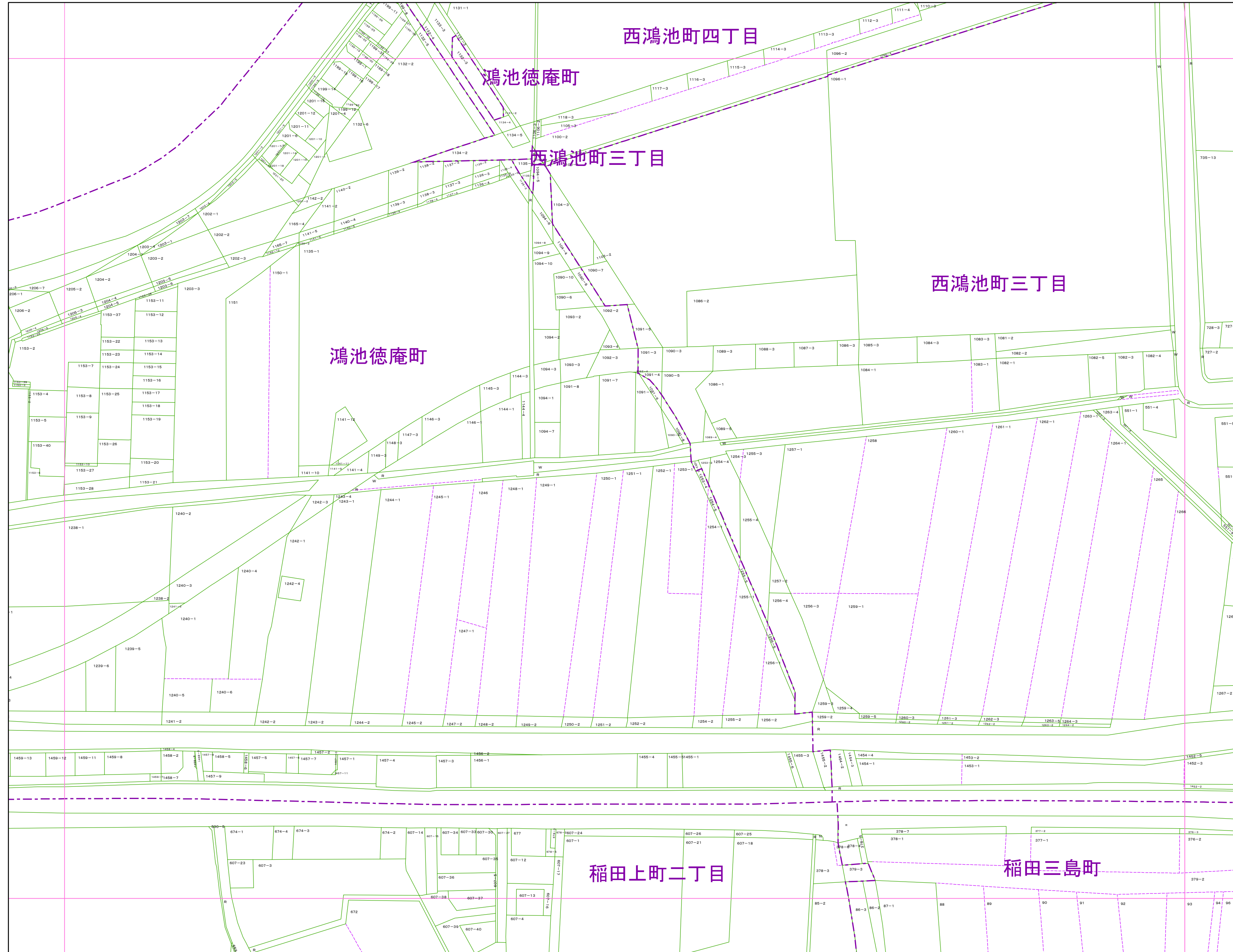
鴻池徳庵町  
 稲田上町二丁目  
 徳庵本町



凡例

- 1234-1 地番
- R 里道
- W 水路
- N 地番なし
- 1234-1 筆界破線 (推定線)
- 〇〇町 町丁目界
- 図郭線





	0207	0208
0211	0212	0213
0216	0217	0218

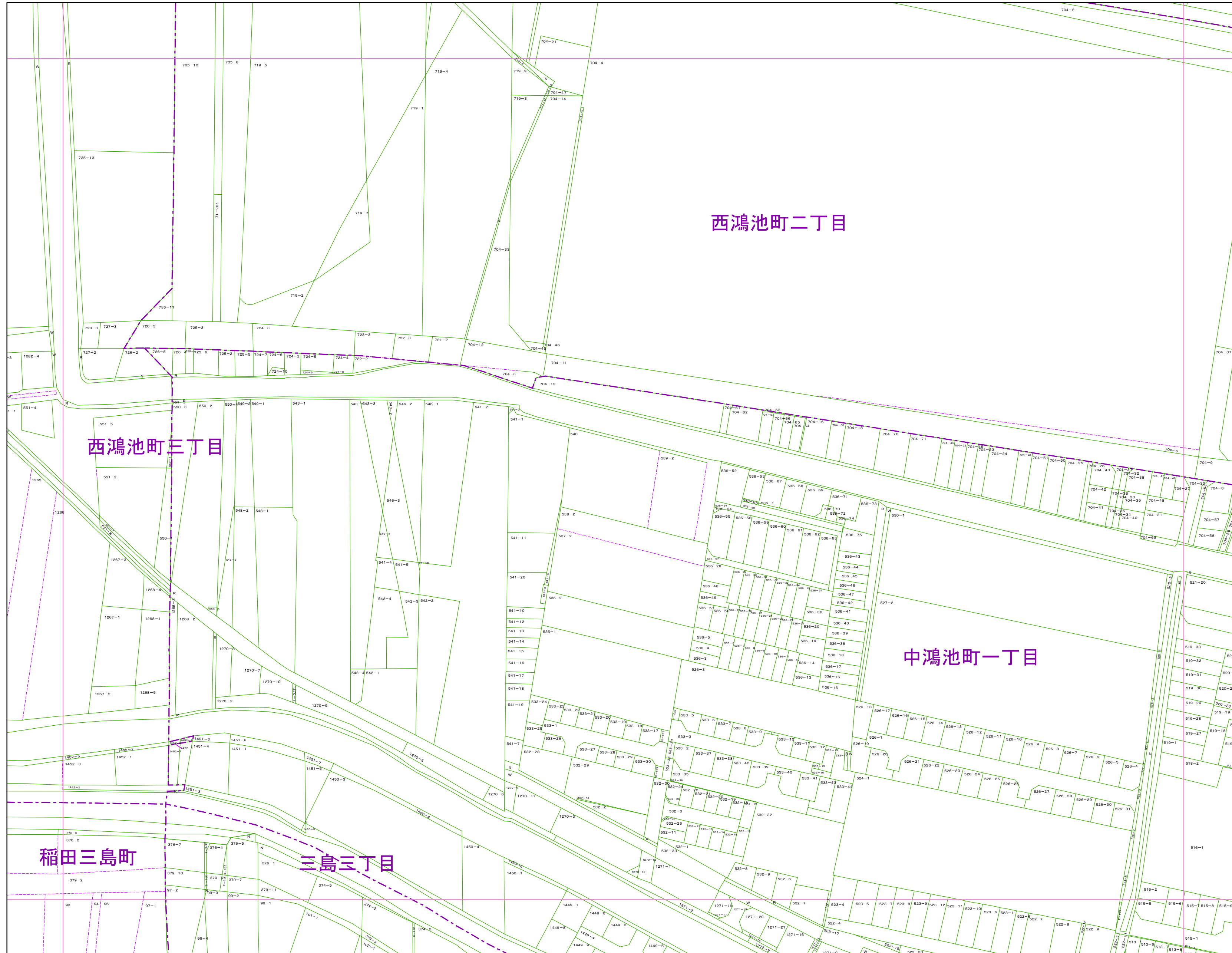
町丁目名

鴻池徳庵町
西鴻池町三丁目
西鴻池町四丁目
稲田上町二丁目
稲田三島町



凡例


1234-1	地番
R	里道
W	水路
N	地番なし
1234-1	筆界破線 (推定線)
〇〇町	町丁目界
—	図郭線



0207	0208	0209
0212	0213	0214
0217	0218	0219

町丁目名

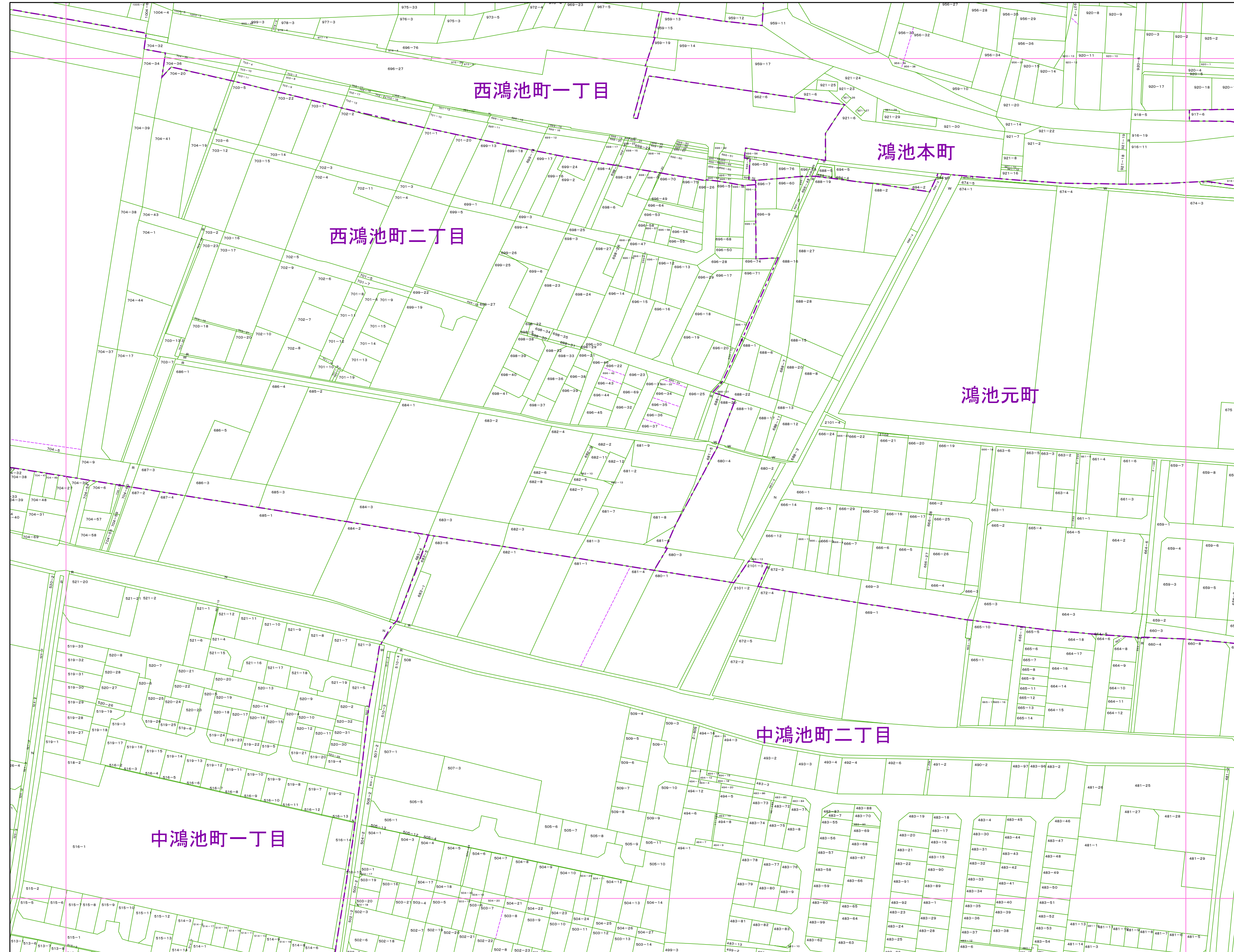
中鴻池町一丁目  
西鴻池町二丁目  
西鴻池町三丁目  
三島三丁目  
稲田三島町



凡例

- 1234-1 地番
- R 里道
- W 水路
- N 地番なし
- 1234-1 筆界破線 (推定線)
- 町 町丁目界
- 図郭線






0208	0209	0210
0213	0214	0215
0218	0219	0220

町丁目名

鴻池本町  
 鴻池元町  
 中鴻池町一丁目  
 中鴻池町二丁目  
 西鴻池町一丁目  
 西鴻池町二丁目



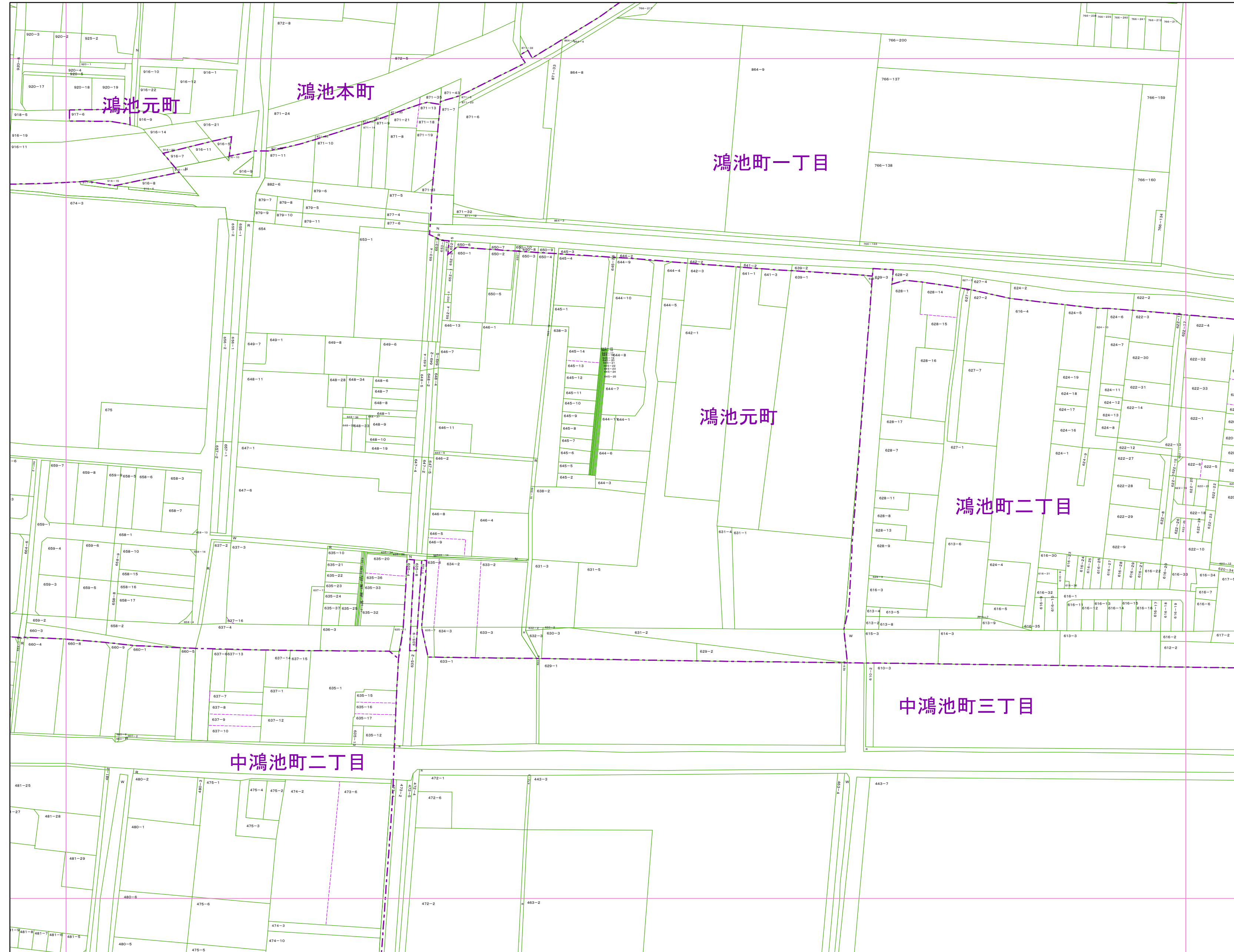
凡例

1234-1	地番
R	里道
W	水路
N	地番なし
1234-1	筆界破線 (推定線)
〇〇町	町丁目界
—	図郭線

1:1,000

# 東大阪市地籍図

0215  
令和6年1月1日調整



0209	0210	0306
0214	0215	0311
0219	0220	0316

- 町丁目名
- 鴻池町一丁目
  - 鴻池町二丁目
  - 鴻池本町
  - 鴻池元町
  - 中鴻池町二丁目
  - 中鴻池町三丁目



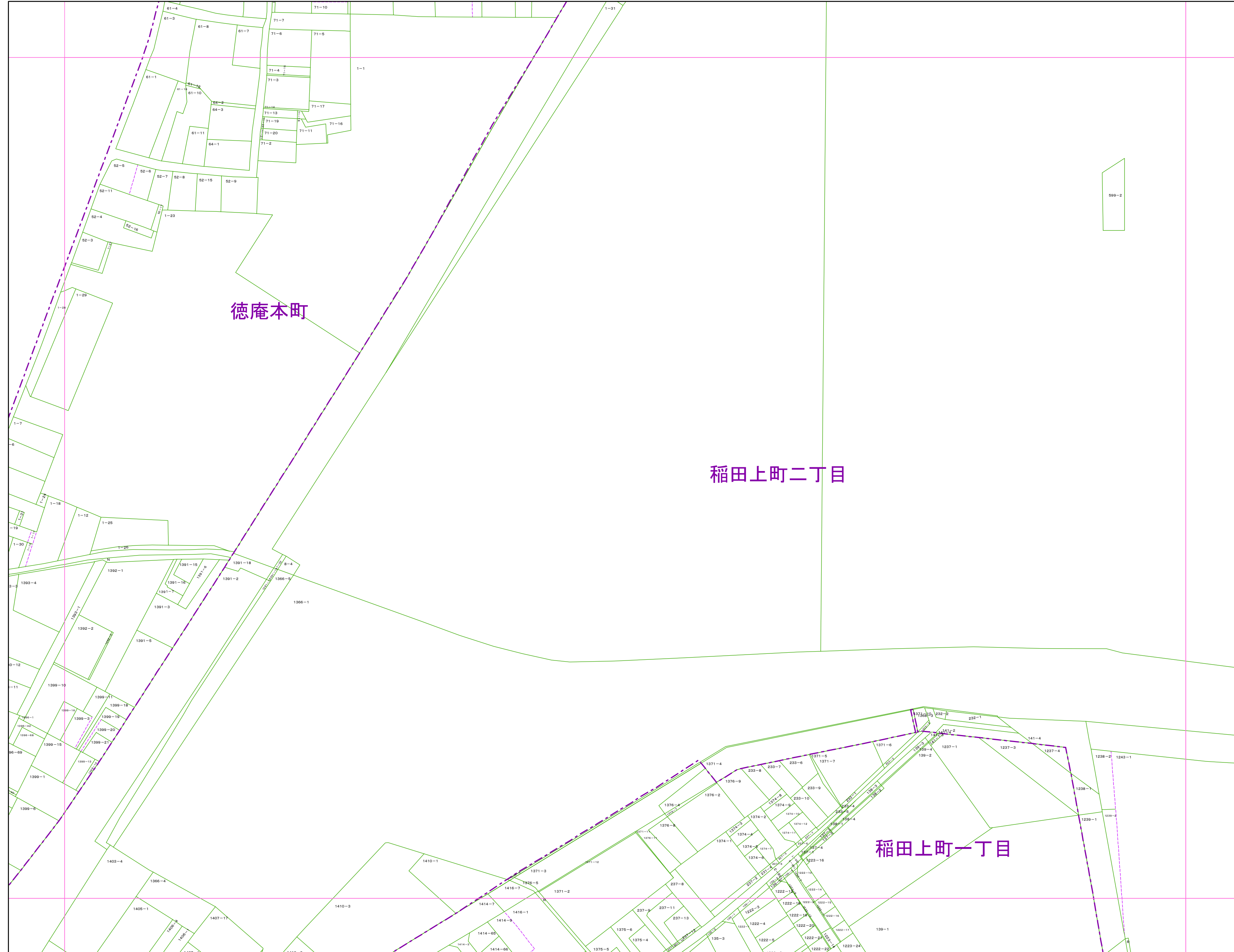
- 凡例
- 1234-1 地番
  - R 里道
  - W 水路
  - N 地番なし
  - 1234-1 筆界破線 (推定線)
  - 〇〇町 町丁目界
  - 図郭線



1:1,000

# 東大阪市地籍図

0216  
令和6年1月1日調整



	0211	0212
0120	0216	0217
0125	0221	0222

町丁目名

稲田上町一丁目  
稲田上町二丁目  
徳庵本町



## 凡例

1234-1	地番
R	里道
W	水路
N	地番なし
1234-1	筆界破線 (推定線)
〇〇町	町丁目界
—	図郭線

令和6年3月作成  
0216

この地籍図は固定資産の評価の目的以外には使用できませんので、  
法律行為(売買、相続等)をする場合には法務局備付の図面によってください。

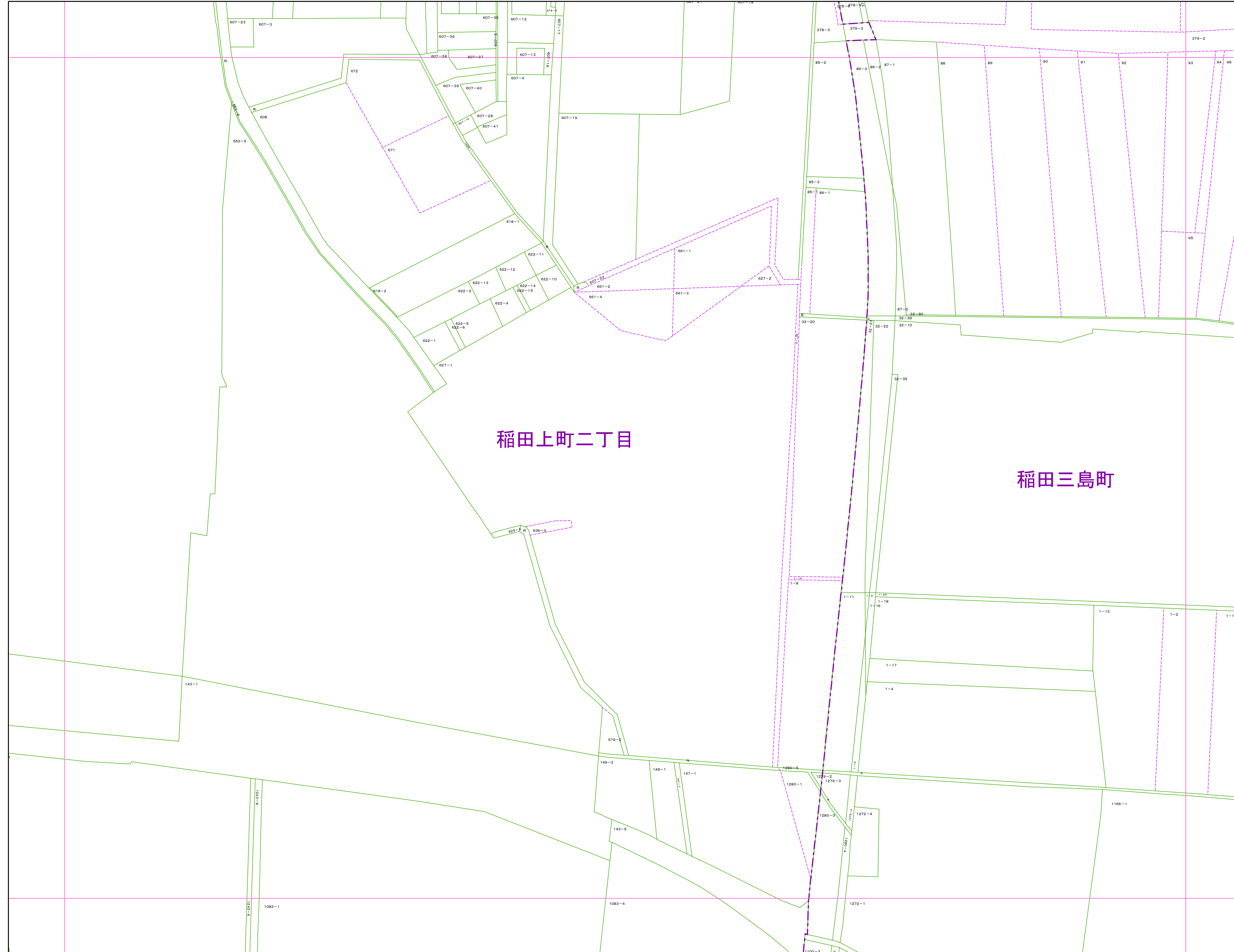
1:1,000

東大阪市税務部 0216

1:1,000


# 東大阪市地籍図

0217  
令和6年1月1日調整



0211	0212	0213
0216	0217	0218
0221	0222	0223

町丁目名  
 稲田上町二丁目  
 稲田三島町



凡例

1234-1	地番
R	里道
W	水路
N	地番なし
1234-1	筆界破線 (推定線)
○○町	町丁目界
—	図郭線

令和6年3月作成  
0217

この地籍図は固定資産の評価の目的以外には使用できませんので、  
法律行為(売買、相続等)をする場合には法務局備付の図面によってください。

1:1,000

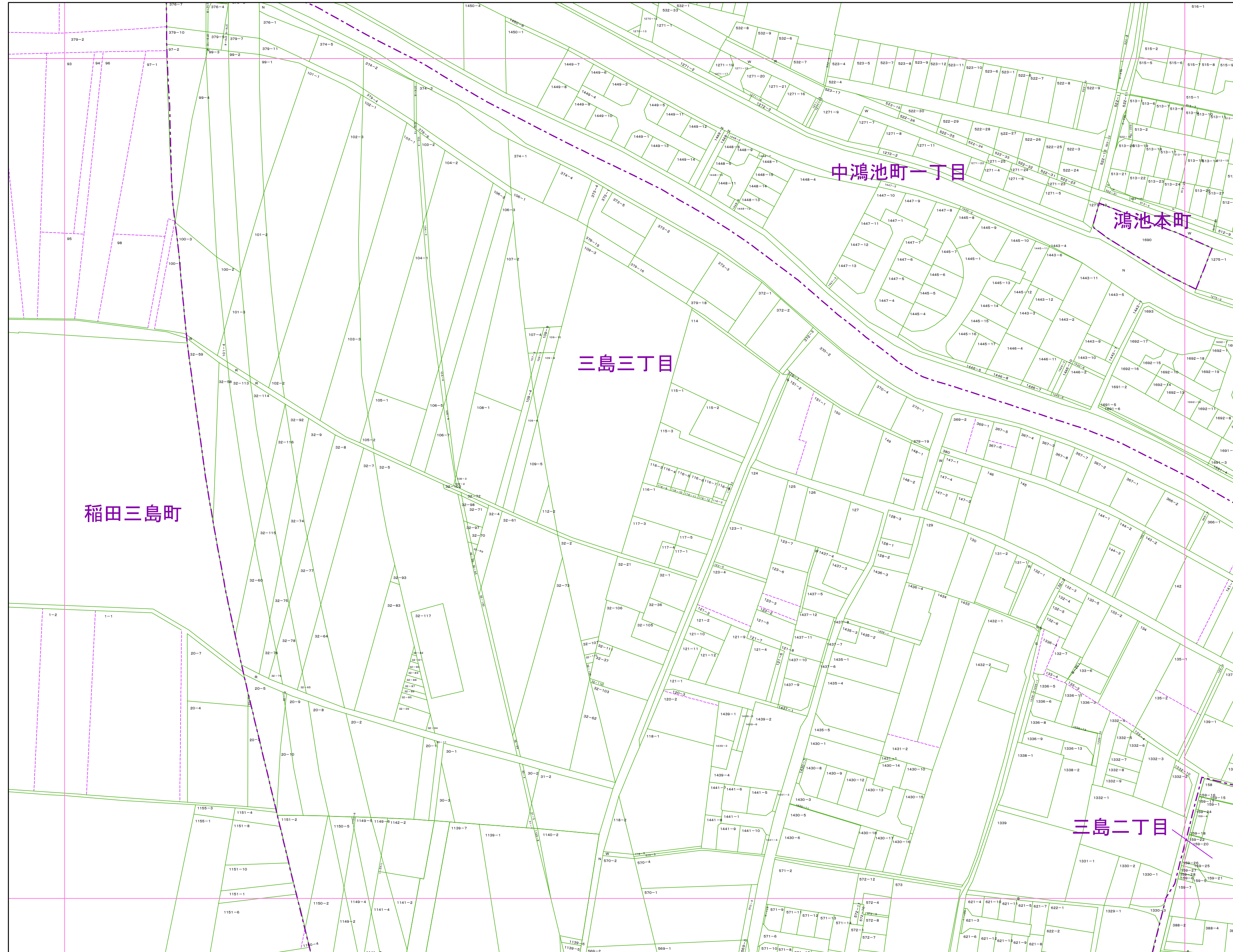
東大阪市税務部 0217



1:1,000

# 東大阪市地籍図

0218  
令和6年1月1日調整



0212	0213	0214
0217	0218	0219
0222	0223	0224

町丁目名

鴻池本町
中鴻池町一丁目
三島二丁目
三島三丁目
稲田三島町



凡例

1234-1	地番
R	里道
W	水路
N	地番なし
1234-1	筆界破線 (推定線)
〇〇町	町丁目界
—	図郭線

令和6年3月作成  
0218

この地籍図は固定資産の評価の目的以外には使用できませんので、  
法律行為(売買、相続等)をする場合には法務局備付の図面によってください。

1:1,000

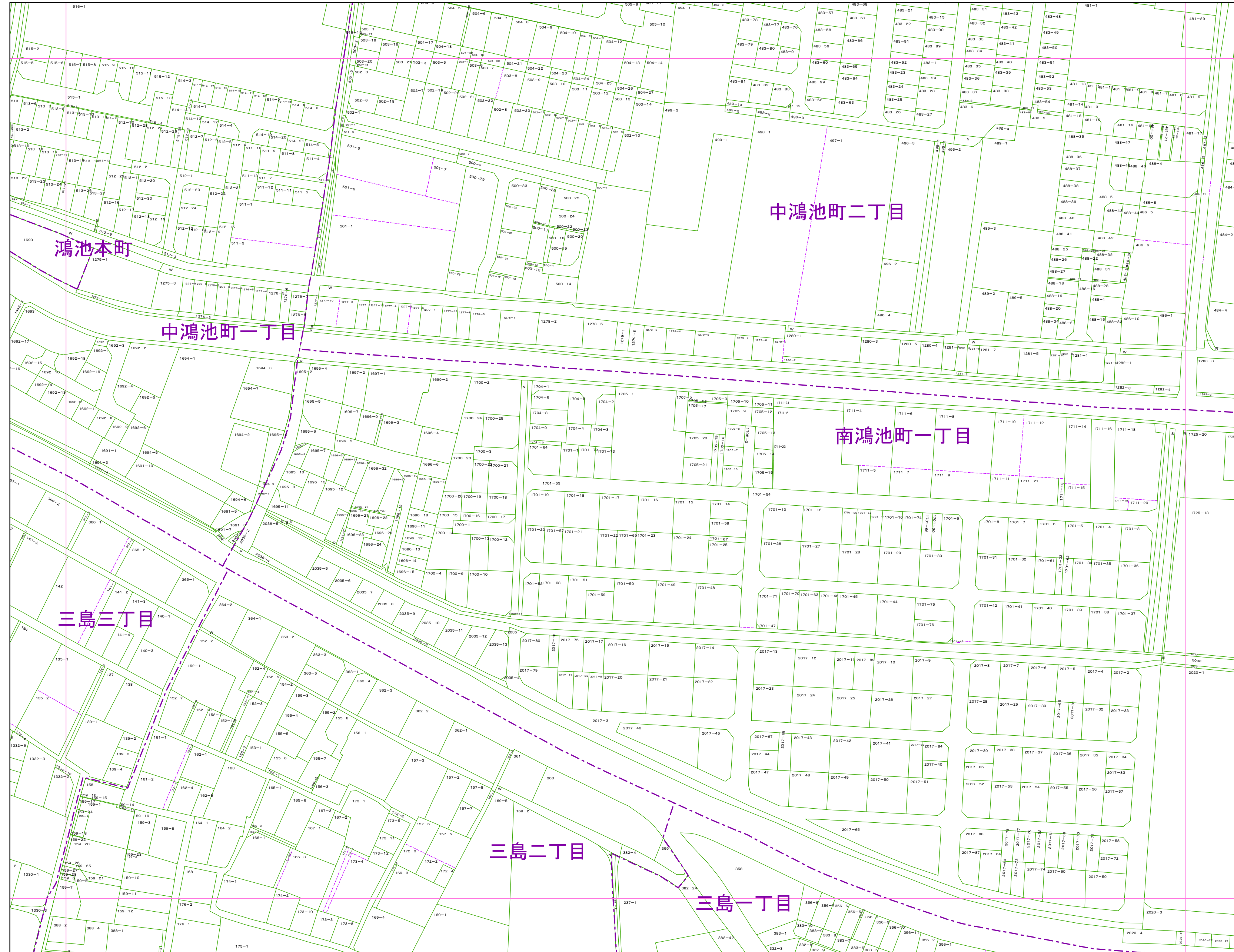
東大阪市税務部 0218



1:1,000


# 東大阪市地籍図

0219  
令和6年1月1日調整



0213	0214	0215
0218	0219	0220
0223	0224	0225

- 町丁目名
- 鴻池本町
  - 中鴻池町一丁目
  - 中鴻池町二丁目
  - 三島一丁目
  - 三島二丁目
  - 三島三丁目
  - 南鴻池町一丁目



- 凡例
- 1234-1 地番
  - R 里道
  - W 水路
  - N 地番なし
  - 1234-1 筆界破線 (推定線)
  - 〇〇町 町丁目界
  - 図郭線

令和6年3月作成  
0219

この地籍図は固定資産の評価の目的以外には使用できませんので、  
法律行為(売買、相続等)をする場合には法務局備付の図面によってください。

1:1,000

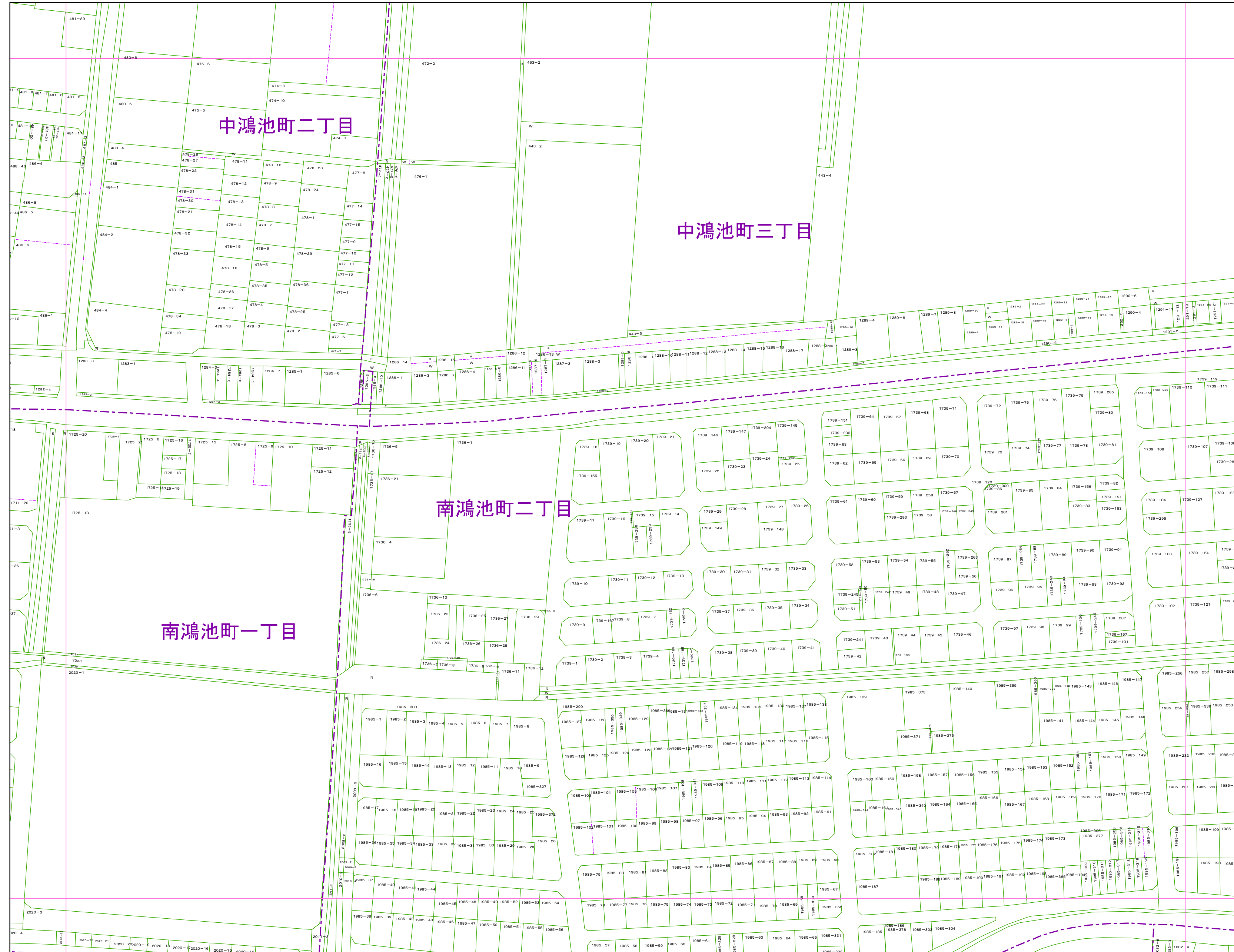
東大阪市税務部 0219



1:1,000

# 東大阪市地籍図

0220  
令和6年1月1日調整



0214	0215	0311
0219	0220	0316
0224	0225	0321

町丁目名

中鴻池町二丁目  
中鴻池町三丁目  
南鴻池町二丁目  
南鴻池町一丁目



## 凡例

- 1234-1 地番
- R 里道
- W 水路
- N 地番なし
- 1234-1 筆界破線 (推定線)
- 〇〇町 町丁目界
- 図郭線

令和6年3月作成  
0220

この地籍図は固定資産の評価の目的以外には使用できませんので、  
法律行為(売買、相続等)をする場合には法務局備付の図面によってください。

1:1,000

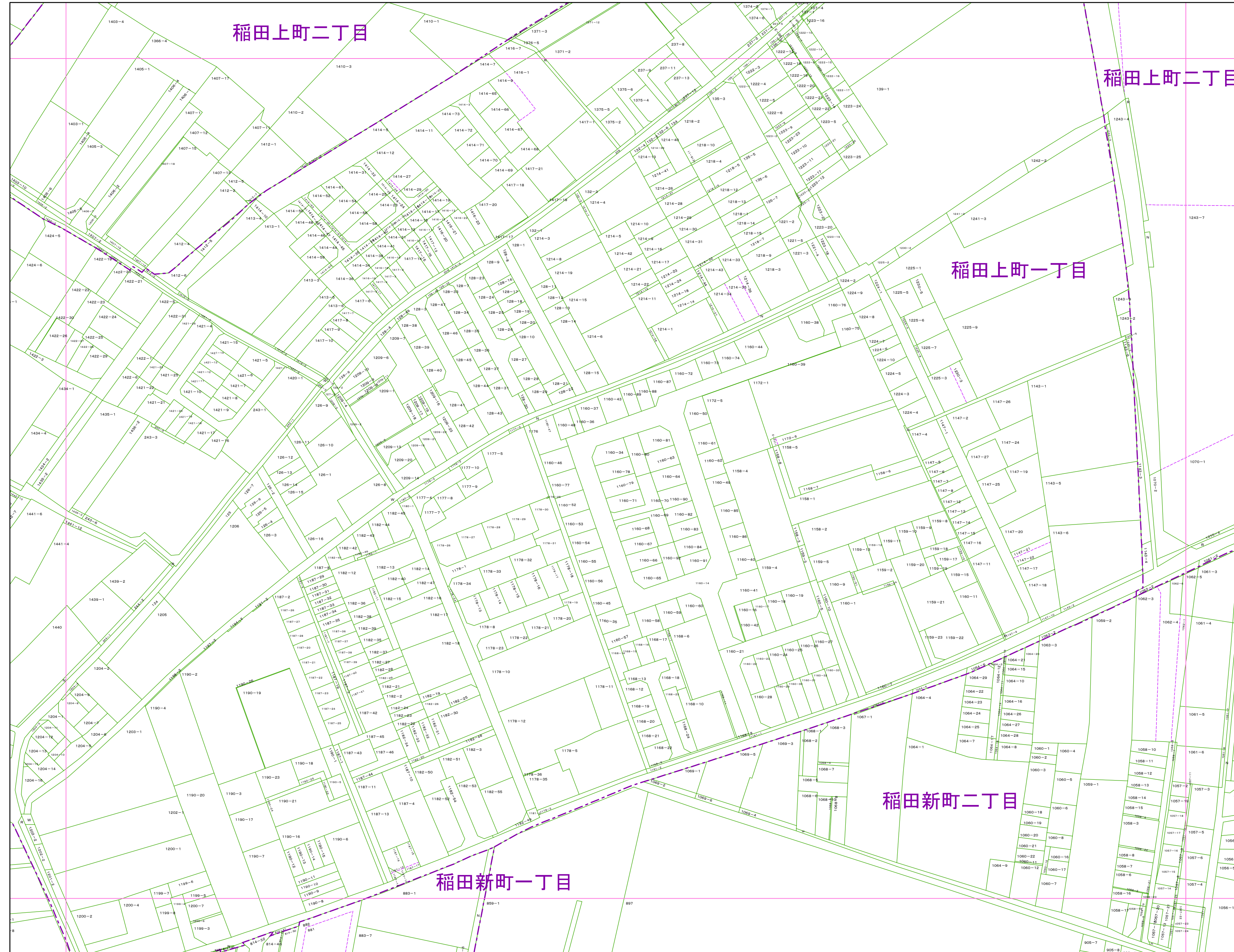
東大阪市税務部 0220



1:1,000

# 東大阪市地籍図

0221  
令和6年1月1日調整



0120	0216	0217
0125	0221	0222
0705	0801	0802

町丁目名

稲田上町一丁目
稲田上町二丁目
稲田新町一丁目
稲田新町二丁目



凡例

1234-1	地番
R	里道
W	水路
N	地番なし
1234-1	筆界破線 (推定線)
○	町丁目界
□	図郭線

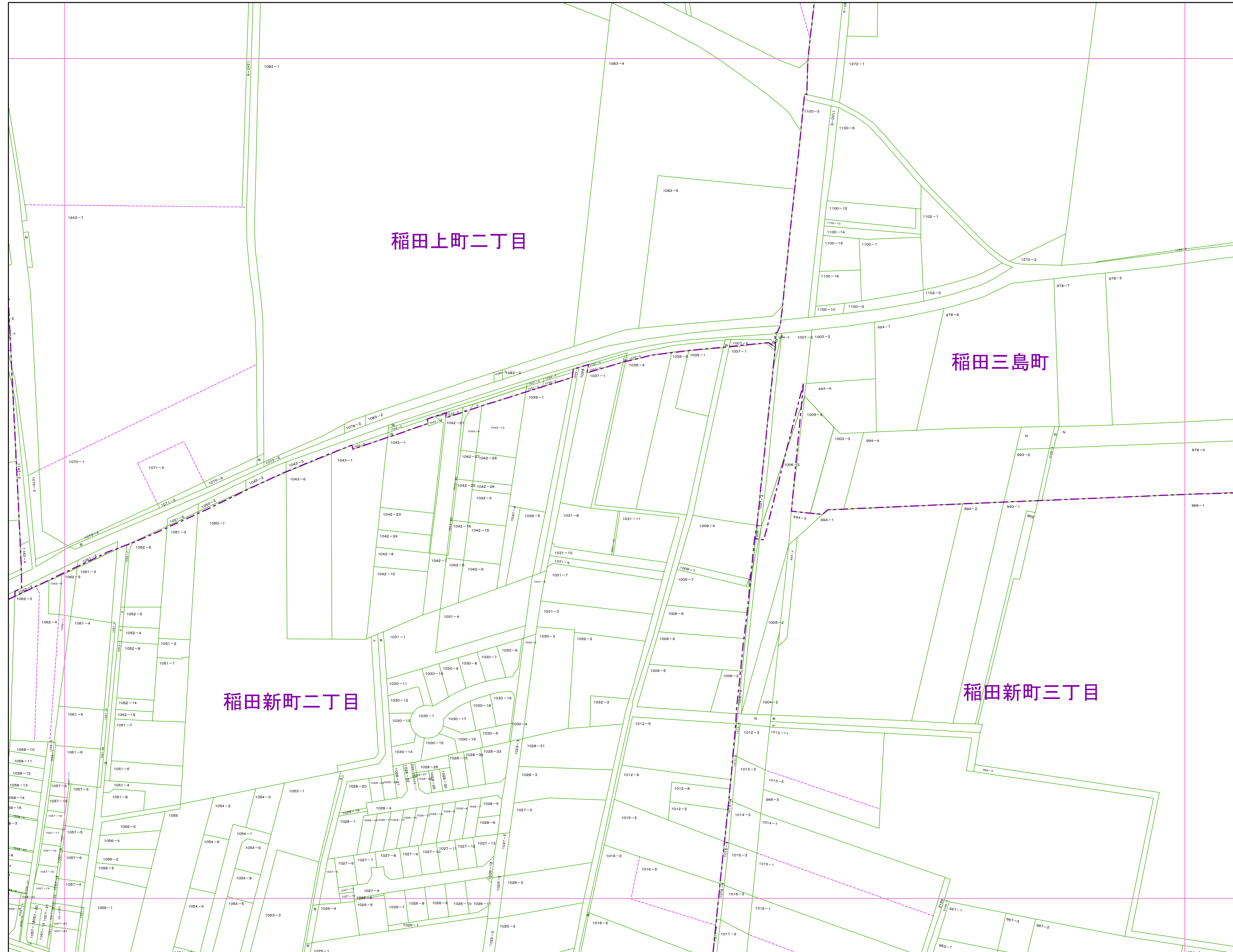
令和6年3月作成  
0221

この地籍図は固定資産の評価の目的以外には使用できませんので、  
法律行為(売買、相続等)をする場合には法務局備付の図面によってください。

1:1,000

東大阪市税務部 0221





0216	0217	0218
0221	0222	0223
0801	0802	0803

町丁目名

稲田上町二丁目  
 稲田新町二丁目  
 稲田新町三丁目  
 稲田三島町



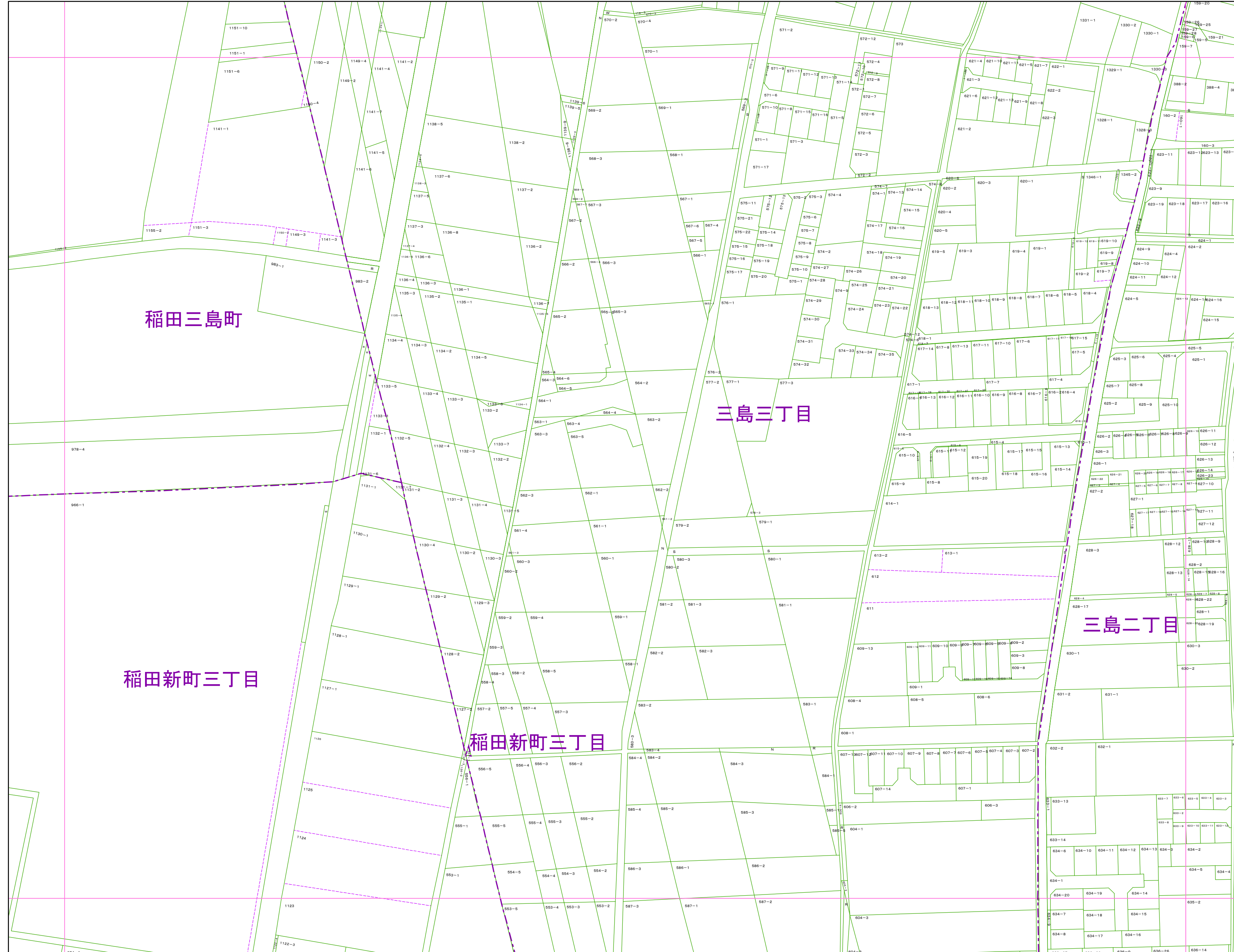
凡例

1234-1	地番
R	里道
W	水路
N	地番なし
1234-1	筆界破線 (推定線)
○○町	町丁目界
□	図郭線

1:1,000

# 東大阪市地籍図

0223  
令和6年1月1日調整



0217	0218	0219
0222	0223	0224
0802	0803	0804

町丁目名  
 三島二丁目  
 三島三丁目  
 稲田新町三丁目  
 稲田三島町



凡例

1234-1	地番
R	里道
W	水路
N	地番なし
1234-1	筆界破線 (推定線)
○○町	町丁目界
—	図郭線

令和6年3月作成  
0223

この地籍図は固定資産の評価の目的以外には使用できませんので、  
法律行為(売買、相続等)をする場合には法務局備付の図面によってください。

1:1,000

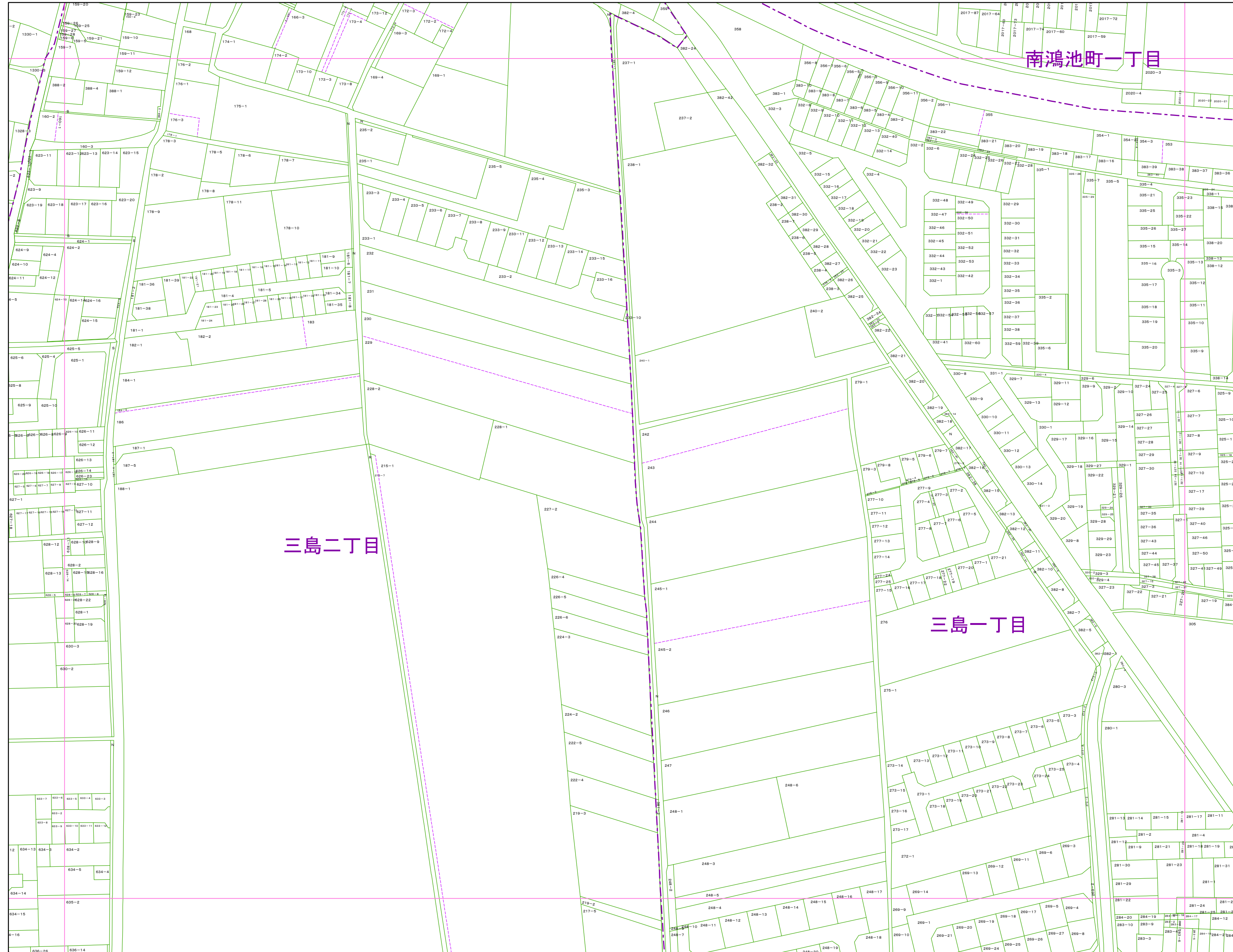
東大阪市税務部 0223



1:1,000

# 東大阪市地籍図

0224  
令和6年1月1日調整



0218	0219	0220
0223	0224	0225
0803	0804	0805

町丁目名

三島一丁目
三島二丁目
南鴻池町一丁目



## 凡例

1234-1	地番
R	里道
W	水路
N	地番なし
1234-1	筆界破線 (推定線)
〇〇町	町丁目界
—	図郭線

令和6年3月作成  
0224

この地籍図は固定資産の評価の目的以外には使用できませんので、  
法律行為(売買、相続等)をする場合には法務局備付の図面によってください。

1:1,000

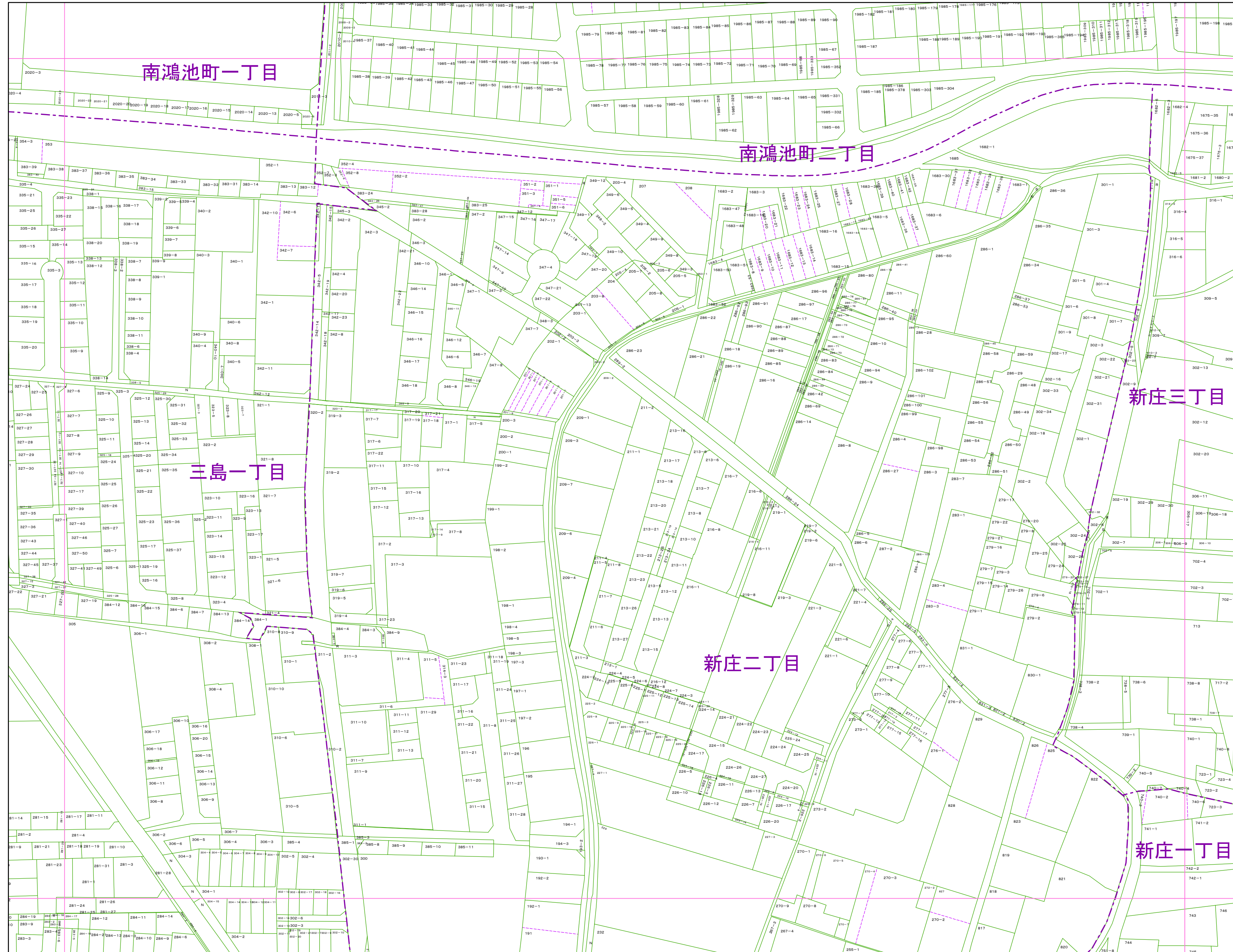
東大阪市税務部 0224



# 東大阪市地籍図

1:1,000

0225  
令和6年1月1日調整



0219	0220	0316
0224	0225	0321
0804	0805	0901

- 町丁目名
- 新庄一丁目
  - 新庄二丁目
  - 新庄三丁目
  - 三島一丁目
  - 南鴻池町一丁目
  - 南鴻池町二丁目



- 凡例
- 1234-1 地番
  - R 里道
  - W 水路
  - N 地番なし
  - 1234-1 筆界破線 (推定線)
  - 〇〇町 町丁目界
  - 図郭線

令和6年3月作成  
0225

この地籍図は固定資産の評価の目的以外には使用できませんので、  
法律行為(売買、相続等)をする場合には法務局備付の図面によってください。

1:1,000

東大阪市税務部 0225